Library
Weather Bureau
c/df
AO-1
19742

NOAA
NATIONAL OCEANIC AND ATMOSPHERIC ADMINISTRATION
U.S. DEPARTMENT OF COMMERCE



Digitized by the Internet Archive
in 2026

https://archive.org/details/annales-bureau-central-meteorologique-france-memoires_1893_part-2

1069
52497
322

ANNALES

DU

BUREAU CENTRAL MÉTÉOROLOGIQUE

DE FRANCE.

OBSERVATIONS.

ΑΕΙ Ο ΘΕΟΣ ΓΕΩΜΕΤΡΕΙ

MINISTÈRE DE L'INSTRUCTION PUBLIQUE.

ANNALES

DU

BUREAU CENTRAL MÉTÉOROLOGIQUE

DE FRANCE,

PUBLIÉES

PAR E. MASCART,

DIRECTEUR DU BUREAU CENTRAL MÉTÉOROLOGIQUE.

ANNÉE 1893.

II.

OBSERVATIONS.

QC
989
.F8
A56
année
1893
pt.2

LIBRARY
N.O.A.A.
U S Dept of Commerce

PARIS,

GAUTHIER-VILLARS ET FILS, IMPRIMEURS-LIBRAIRES,

Quai des Grands-Augustins, 55.

1895

LIBRARY
OCT 1938
19742
BUREAU

PREMIÈRE PARTIE.

OBSERVATIONS FRANÇAISES.

REMARQUE.

Dans tous les Tableaux qui suivent, les heures sont comptées en temps civil, de 0^h à 24^h, depuis minuit.

Les hauteurs du baromètre sont ramenées à 0° et corrigées des erreurs instrumentales, mais non de l'influence de la gravité sur la densité du mercure.

Janvier 1893.

PARC DE SAINT-MAUR.

Longitude 0°9′23″ E. — Latitude 48°48′34″. — Altitude 49m,3.

PRESSION (700mm +).

DATES.	1h	4h	5h	6h	7h	8h	9h	10h	11h	12h	13h	14h	15h	16h	17h	18h	19h	20h	21h	22h	23h	24h
1	51,09	51,53	51,55	51,92	51,80	52,39	52,12	52,36	52,51	51,94	51,94	51,77	52,00	52,11	52,03	52,50	52,77	52,94	52,98	53,17	53,35	53,45
2	53,70	54,48	54,58	55,00	55,15	55,65	55,86	56,03	56,14	55,93	55,88	56,24	56,90	57,25	57,30	57,96	58,40	58,00	58,73	59,07	59,40	59,78
3	60,28	61,25	61,57	62,17	62,55	62,78	63,34	63,58	63,58	63,60	63,36	63,72	64,00	64,32	64,71	65,12	65,25	65,36	65,77	66,00	66,24	66,40
4	66,54	66,72	66,65	66,83	67,23	67,33	67,25	67,38	66,80	67,09	66,72	66,82	67,50	67,70	67,60	67,73	67,68	67,73	67,55	67,58	67,49	67,36
5	67,20	67,28	67,16	67,18	67,61	67,70	68,02	67,71	67,32	67,24	66,41	66,63	66,63	66,48	66,34	66,46	66,26	66,30	65,94	65,64	65,47	64,97
6	64,85	64,07	63,74	63,89	63,38	63,14	62,92	62,97	62,32	62,02	61,00	60,93	60,79	60,18	59,97	59,51	59,00	58,80	58,32	58,02	57,38	56,81
7	56,56	55,79	55,00	54,80	54,53	54,59	54,41	54,17	53,67	53,51	52,65	52,41	52,41	52,50	52,29	52,31	51,97	51,35	50,86	51,25	51,14	50,81
8	50,41	50,10	49,69	49,57	49,72	50,05	50,61	50,36	50,15	49,92	49,60	49,74	49,86	50,00	49,94	50,09	50,11	50,04	49,83	49,79	49,69	49,72
9	49,75	49,82	49,41	49,36	49,42	49,70	49,92	49,86	49,87	49,69	49,20	49,33	49,38	49,72	49,86	49,88	50,09	50,39	50,30	50,29	50,12	50,13
10	50,11	50,39	50,59	51,05	51,51	52,05	52,63	53,37	53,70	53,97	54,12	54,25	54,67	55,18	55,34	56,05	56,73	57,32	57,52	58,28	58,61	58,93
11	59,31	59,64	59,82	60,22	60,77	61,12	61,44	61,61	61,97	61,82	61,39	61,35	61,36	61,40	61,27	61,30	61,44	61,68	61,90	61,80	61,74	61,08
12	61,10	60,67	60,57	60,70	60,81	61,19	61,70	61,85	62,16	61,76	61,62	61,71	62,02	62,11	62,31	62,69	62,94	63,09	63,14	63,36	63,49	62,96
13	62,62	62,39	62,06	62,11	62,11	62,11	62,03	61,76	61,23	60,79	60,18	59,81	59,68	59,58	59,22	58,91	58,83	58,60	58,49	58,27	57,60	57,06
14	56,75	54,98	54,39	53,93	53,58	53,00	52,46	51,72	51,08	50,53	50,00	49,40	48,85	48,25	47,53	46,97	46,59	46,09	45,91	46,02	46,43	46,70
15	46,90	49,00	50,07	50,88	52,00	53,28	54,19	55,21	56,19	56,22	56,63	57,06	58,09	58,32	59,03	60,02	60,89	62,00	62,37	62,08	62,16	62,26
16	62,30	62,00	61,94	61,78	61,63	61,18	61,10	60,63	60,12	59,02	58,11	57,29	56,46	55,88	55,61	54,93	53,96	52,65	51,57	51,46	51,56	50,88
17	50,92	52,87	52,77	53,47	54,44	55,08	55,52	55,61	55,90	56,33	55,52	56,68	57,22	57,61	57,89	58,69	59,33	60,12	60,44	61,06	61,26	61,45
18	62,26	63,06	63,17	63,42	63,69	64,25	64,70	64,96	64,97	64,57	64,51	64,55	64,65	65,11	65,42	65,56	66,17	66,28	66,91	67,37	67,20	67,27
19	67,72	67,95	68,04	68,51	68,61	69,57	69,84	69,76	69,70	69,55	68,83	68,84	68,79	68,95	68,77	69,06	69,27	69,08	68,88	68,81	68,97	68,77
20	68,68	68,18	68,16	68,32	68,38	68,72	68,94	68,80	68,72	68,25	67,84	67,56	67,53	67,63	67,74	68,00	68,32	68,31	68,62	68,83	69,05	68,97
21	68,80	68,94	68,80	68,78	68,95	68,94	69,00	68,83	68,53	67,89	67,22	66,90	66,64	66,59	66,80	67,11	67,35	67,11	66,89	66,81	66,75	67,27
22	67,21	66,95	66,84	66,50	66,58	66,61	66,71	66,80	66,49	66,14	65,70	65,26	65,11	65,13	64,89	64,66	64,34	64,19	63,94	63,22	63,23	62,94
23	61,98	60,22	60,07	59,98	59,62	59,72	59,76	59,81	60,07	60,03	59,56	59,57	59,81	60,13	60,43	60,57	60,79	61,16	61,44	61,82	62,14	62,31
24	62,76	63,21	63,15	63,44	63,61	63,89	64,17	64,52	65,00	64,83	64,49	64,49	64,76	64,69	64,81	65,06	65,33	65,57	65,67	66,10	65,98	65,69
25	65,42	65,25	65,08	65,03	64,92	65,10	65,22	65,40	65,34	65,02	64,38	64,08	64,03	63,92	64,00	63,74	63,96	64,00	63,64	63,59	63,20	63,04
26	62,98	62,27	62,02	61,82	61,66	61,56	61,38	61,36	61,23	60,76	60,18	59,66	59,42	59,20	59,09	58,93	58,77	58,56	58,39	58,08	57,78	57,45
27	57,19	56,95	56,97	56,95	57,15	57,35	57,62	58,05	58,32	58,11	58,00	58,05	58,28	58,41	58,79	58,45	58,90	58,97	58,87	58,93	58,72	58,87
28	58,29	57,99	57,54	57,42	57,43	57,35	57,23	57,39	57,28	56,78	56,14	55,54	55,43	55,26	55,07	55,15	55,15	55,00	55,08	55,22	55,10	55,00
29	54,84	53,68	53,42	53,12	53,39	53,30	52,90	52,75	52,52	52,54	52,76	52,22	52,40	52,95	53,25	53,87	54,69	55,21	55,87	56,72	57,34	58,04
30	58,46	60,58	60,97	61,46	62,23	62,93	63,56	63,87	64,07	63,95	63,93	63,85	63,65	63,86	64,04	64,21	64,25	64,22	64,37	64,37	64,09	64,13
31	63,92	63,64	63,35	63,59	63,35	63,55	63,54	63,56	63,31	62,89	62,44	62,04	61,85	61,55	61,39	61,05	60,82	60,28	59,86	59,19	58,53	57,90
Moy.	59,70	59,72	59,65	59,78	59,93	60,17	60,33	60,39	60,33	60,09	59,69	59,60	59,68	59,74	59,77	59,89	60,01	60,01	60,00	60,07	60,04	59,95

TEMPÉRATURE.

DATES.	1h	4h	5h	6h	7h	8h	9h	10h	11h	12h	13h	14h	15h	16h	17h	18h	19h	20h	21h	22h	23h	24h
1	- 4,9	- 8,1	- 8,8	- 9,6	-10,0	-10,4	- 9,7	- 8,6	- 6,8	- 5,6	- 5,3	- 5,3	- 5,7	- 6,6	- 7,6	- 8,0	- 8,2	- 9,2	- 8,5	- 8,3	- 9,0	- 9,5
2	-10,2	-10,9	-10,6	- 9,9	- 9,8	- 9,8	- 8,5	- 8,0	- 5,2	- 4,0	- 2,5	- 2,5	- 3,6	- 4,1	- 5,6	- 7,0	- 6,0	- 7,0	- 6,7	- 6,1	- 5,6	- 5,6
3	- 5,8	- 8,6	- 8,8	- 8,8	- 8,8	- 8,8	- 7,9	- 6,3	- 4,4	- 3,0	- 0,9	0,0	- 0,6	- 1,4	- 3,3	- 4,6	- 5,3	- 5,3	- 6,5	- 7,7	- 8,1	- 9,0
4	- 9,5	- 8,7	- 8,9	- 9,7	- 8,6	- 7,7	- 6,9	- 5,5	- 5,1	- 3,7	- 3,1	- 3,6	- 3,0	- 3,0	- 3,0	- 2,7	- 2,5	- 2,8	- 2,9	- 2,7	- 2,8	- 3,0
5	- 3,0	- 4,0	- 4,2	- 4,7	- 5,1	- 4,8	- 4,8	- 4,6	- 4,2	- 3,7	- 3,4	- 3,6	- 3,8	- 5,0	- 6,5	- 6,0	- 5,5	- 5,6	- 6,6	- 7,4	- 7,2	- 6,8
6	- 6,6	- 5,6	- 5,4	- 5,2	- 4,3	- 3,9	- 3,0	- 3,1	- 3,0	- 2,8	- 2,6	- 3,0	- 3,2	- 3,6	- 3,4	3,6	- 3,6	- 5,0	- 6,0	- 6,0	- 6,0	- 6,0
7	- 6,0	- 4,9	- 4,6	- 4,3	- 4,5	- 4,7	- 4,5	- 4,1	- 2,6	- 1,6	- 0,8	- 0,8	- 0,9	- 1,8	- 2,6	- 3,1	- 3,4	- 3,0	- 3,3	- 2,7	- 3,0	- 3,3
8	- 3,0	- 2,5	- 2,2	- 2,0	- 1,7	0,0	1,2	1,2	3,9	5,1	5,1	4,6	4,2	4,4	4,1	3,9	3,1	3,3	3,3	3,0	3,0	3,0
9	3,2	2,9	2,6	2,9	2,9	2,9	3,3	4,8	6,1	7,7	8,3	7,3	6,5	6,1	5,3	4,7	4,2	4,0	3,7	3,5	3,4	3,[illegible]
10	3,2	2,7	2,7	2,3	2,1	2,0	1,6	1,6	1,5	1,2	1,7	1,6	2,0	1,2	0,9	0,9	0,2	0,1	0,1	1,3	- 1,6	- 2,4
11	- 3,0	- 3,6	- 3,9	- 4,2	- 4,6	- 4,6	- 3,8	- 3,0	- 2,2	- 2,0	- 1,8	- 1,7	- 1,8	- 2,2	- 2,9	- 3,0	- 3,6	- 4,0	- 4,2	- 5,0	- 5,5	- 5,3
12	- 5,3	- 4,0	- 4,7	- 5,0	- 6,6	- 6,1	- 6,1	- 5,1	- 4,8	- 4,6	- 4,1	- 4,5	- 4,7	- 5,5	- 6,7	- 7,4	- 8,3	- 8,7	- 9,0	- 9,0	- 9,3	- 9,6
13	-10,0	-10,2	- 9,1	- 9,1	- 8,9	- 8,7	- 8,2	- 7,6	- 6,8	- 6,1	- 5,6	- 5,3	- 4,7	- 4,0	- 4,0	- 3,8	- 3,5	- 3,5	- 3,3	- 2,5	- 2,3	- 2,3
14	- 1,9	- 0,6	0,1	- 0,1	0,3	0,5	0,8	0,6	1,5	1,9	0,3	0,6	0,2	0,2	0,2	0,1	0,1	0,1	0,1	0,1	- 0,3	- 0,5
15	- 0,2	- 1,7	- 2,9	- 3,6	- 4,1	- 5,5	- 6,4	- 6,3	- 5,7	- 5,7	- 5,3	- 5,3	- 5,3	- 5,8	- 6,1	- 7,6	- 8,3	- 9,0	- 9,6	10,2	-10,8	-11,1
16	-11,4	-14,1	-15,5	-16,5	-16,5	-15,9	-14,7	-10,7	- 8,0	- 7,2	- 6,5	- 7,3	- 7,6	- 7,8	- 8,4	- 8,6	- 8,8	8,8	- 8,8	- 8,4	- 8,4	- 9,0
17	- 8,8	-10,0	-10,5	-11,2	-13,2	-15,5	-13,8	-11,6	-10,2	- 9,1	- 8,0	- 8,4	- 9,7	- 9,8	-10,4	-11,0	-11,6	-13,0	-13,4	-14,7	-14,5	-14,4
18	-14,7	-16,2	-14,5	-13,6	-12,1	-11,1	- 9,8	- 7,9	- 6,6	- 5,3	- 4,5	- 3,5	- 3,1	- 3,6	- 4,7	4,4	- 4,3	- 4,6	- 4,9	- 5,0	- 5,0	- 5,0
19	- 5,0	- 5,0	- 4,8	- 4,8	- 4,6	- 4,5	- 4,0	- 3,1	- 2,6	- 1,6	- 1,2	- 1,7	- 1,6	1,6	- 1,8	- 2,2	- 2,2	- 2,2	- 2,2	- 2,2	- 2,2	- 2,2
20	- 2,2	- 2,5	- 2,3	- 2,2	- 2,1	- 2,4	- 2,4	- 1,6	- 0,5	0,9	1,4	1,5	1,6	1,2	1,2	1,0	1,1	0,4	- 0,3	- 2,0	- 1,8	- 2,0
21	0,6	1,2	0,8	0,8	0,9	0,4	- 0,4	2,5	4,6	3,5	4,6	4,9	4,5	4,2	4,0	4,0	4,0	3,8	3,8	3,7	3,1	2,0
22	1,9	1,4	1,4	1,1	0,6	0,3	0,3	0,4	0,4	0,6	0,6	0,8	0,5	0,4	0,4	0,5	0,5	0,5	0,5	0,7	1,3	2,6
23	3,2	4,6	4,9	5,0	5,2	5,4	6,0	6,3	6,7	7,4	7,4	6,5	6,3	6,3	5,9	5,9	6,4	6,5	6,2	6,3	6,3	6,3
24	6,1	6,0	5,8	6,0	5,5	4,5	5,0	6,2	7,1	7,7	8,1	7,8	7,2	7,1	6,5	6,0	5,0	5,0	5,2	4,9	4,5	4,3
25	4,0	3,5	3,4	3,1	3,5	3,2	4,1	4,9	6,0	6,9	8,1	8,8	8,9	7,9	6,9	5,9	5,3	4,4	3,7	3,1	2,7	2,3
26	2,3	0,2	- 0,1	- 0,6	- 0,6	- 0,2	0,3	1,3	2,2	3,0	3,5	3,3	3,0	2,6	2,1	1,3	0,9	0,9	0,6	1,0	1,1	1,2
27	1,2	1,9	2,0	2,2	1,6	1,3	1,4	1,8	2,1	2,6	2,9	2,9	3,0	2,9	2,7	2,7	2,6	2,5	2,4	2,3	2,3	2,2
28	2,1	2,1	2,1	1,6	1,6	1,3	1,2	1,1	1,8	2,6	4,3	6,7	6,7	6,2	5,0	4,0	3,6	3,3	3,3	3,3	3,6	4,1
29	4,0	5,2	5,0	4,9	4,4	4,2	5,0	5,6	6,7	7,6	8,0	8,2	9,0	9,2	9,2	8,3	7,4	6,5	7,1	7,2	7,[illegible]	7,[illegible]
30	7,2	6,5	5,7	5,5	4,8	4,4	4,7	5,3	6,5	7,6	8,1	8,4	8,5	8,1	7,8	7,6	7,1	6,2	5,8	5,5	5,5	5,5
31	4,1	3,4	3,4	3,5	4,7	5,1	5,8	6,1	7,2	8,3	9,0	8,8	9,0	9,4	9,6	9,8	9,0	9,0	9,0	9,2	9,1	9,0
Moy.	-2,21	-2,57	-2,65	-2,78	-2,83	-2,89	-2,39	-1,52	-0,46	0,28	0,83	0,85	0,72	0,37	-0,17	-0,53	-0,79	-1,14	-1,34	-1,53	-1,62	-1,75

Janvier 1893.

PARC DE SAINT-MAUR.

Longitude 0°9′23″ E. — Latitude 48°48′34″. — Altitude 49m,3.

TENSION DE LA VAPEUR.

DATES.	1h	4h	5h	6h	7h	8h	9h	10h	11h	12h	13h	14h	15h	16h	17h	18h	19h	20h	21h	22h	23h	24h
1	2,6	2,0	2,1	1,8	1,8	1,8	1,7	1,8	1,8	1,8	1,4	1,6	1,9	2,1	2,2	2,2	2,2	1,9	2,1	2,2	2,0	1,9
2	2,1	1,9	2,0	2,0	2,0	2,1	2,3	2,3	2,4	2,5	2,5	2,6	3,0	2,6	2,6	2,5	2,9	2,7	2,7	2,9	3,0	3,0
3	2,9	2,3	2,3	2,3	2,3	2,3	2,5	2,7	3,1	3,2	2,8	2,8	2,6	2,8	3,0	3,0	2,7	2,7	2,7	2,5	2,4	2,3
4	2,2	2,3	2,3	2,1	2,3	2,5	2,7	2,8	2,9	3,2	3,3	3,4	3,4	3,4	3,5	3,6	3,7	3,7	3,7	3,7	3,7	3,7
5	3,7	3,3	3,3	3,2	3,1	3,1	3,1	3,2	3,2	3,3	3,2	3,2	3,1	2,9	2,8	2,9	3,0	3,0	2,8	2,6	2,6	2,7
6	2,8	2,8	2,9	2,9	3,0	3,2	3,0	3,1	3,0	3,0	3,0	3,0	2,9	2,9	2,9	2,9	2,9	2,8	2,6	2,6	2,6	2,6
7	2,6	2,7	2,8	2,6	2,8	2,9	2,8	2,6	2,7	2,9	3,0	3,1	3,3	3,0	3,1	2,8	2,8	3,0	3,1	3,0	3,1	3,3
8	3,4	3,4	3,5	3,5	3,6	3,8	3,8	3,8	4,5	4,7	4,6	4,7	4,8	4,8	4,8	5,0	4,7	4,7	4,7	4,9	4,9	4,9
9	4,9	5,0	5,0	5,1	5,0	5,1	5,2	5,6	5,6	5,8	5,8	5,6	5,5	5,6	5,2	6,0	6,1	6,0	5,9	5,9	5,8	5,8
10	5,8	5,5	5,5	5,4	5,3	5,0	5,0	4,9	4,8	4,7	3,9	3,9	4,2	4,0	3,9	4,0	3,7	3,8	3,8	3,3	3,2	3,0
11	2,9	3,0	2,8	2,6	2,6	2,6	2,5	2,4	2,1	2,4	2,4	2,5	2,4	2,4	2,3	2,0	2,0	2,5	2,7	2,3	2,3	2,4
12	2,2	2,8	2,7	2,5	2,6	2,3	2,3	2,2	2,3	2,1	2,2	1,9	1,8	1,8	1,8	1,9	2,0	1,8	1,8	1,8	2,0	2,0
13	2,1	2,0	2,0	2,2	2,0	2,0	2,0	2,1	2,1	2,3	2,2	2,4	2,4	2,7	2,9	3,0	3,1	3,1	3,2	3,6	3,6	3,6
14	3,9	4,2	4,2	4,2	4,3	4,4	4,5	4,8	4,6	4,9	4,7	4,7	4,6	4,6	4,6	4,6	4,6	4,6	4,6	4,6	4,3	4,2
15	4,3	3,7	3,2	3,1	2,8	2,6	2,4	2,2	2,2	2,2	2,5	2,2	2,2	2,3	2,2	2,1	2,1	1,9	1,9	1,8	1,7	1,7
16	1,7	1,4	1,3	1,2	1,2	1,3	1,4	1,8	1,5	1,7	1,6	1,7	1,8	1,9	1,7	1,9	2,2	2,2	2,3	2,4	2,4	2,3
17	2,3	1,6	1,7	1,6	1,5	1,3	1,5	1,4	1,5	1,5	1,4	1,4	1,4	1,5	1,6	1,5	1,5	1,3	1,4	1,2	1,2	1,2
18	1,2	1,3	1,4	1,5	1,4	1,6	1,6	1,8	1,9	1,8	2,2	2,9	2,8	2,8	2,9	2,9	3,0	3,1	3,0	3,1	3,1	3,1
19	3,1	3,1	3,2	3,2	3,2	3,3	3,2	3,1	3,3	3,3	3,3	3,2	3,2	3,2	3,3	3,4	3,4	3,2	3,2	3,2	3,2	3,2
20	3,2	3,3	3,3	3,3	3,0	3,0	2,9	3,0	3,6	4,0	3,7	4,4	4,8	4,9	5,0	4,9	5,0	4,7	4,5	4,0	4,0	4,0
21	4,8	4,4	4,4	4,3	4,3	4,3	4,2	4,5	4,6	4,5	4,6	4,6	4,7	4,6	4,5	5,0	5,0	4,7	4,7	4,8	4,6	4,9
22	4,9	4,5	4,5	4,7	4,7	4,7	4,6	4,7	4,6	4,7	4,8	4,8	4,7	4,7	4,7	4,7	4,7	4,8	4,8	4,8	5,1	5,5
23	5,8	5,9	6,0	6,0	6,1	6,2	6,2	6,4	6,2	6,1	6,1	6,0	6,5	6,5	7,0	7,0	7,2	7,2	7,1	7,1	7,1	7,1
24	7,1	6,6	6,5	6,7	6,5	6,3	6,5	6,7	6,8	7,0	6,8	6,8	6,9	6,8	6,5	6,2	6,0	6,0	6,2	6,3	6,0	5,9
25	5,8	5,6	5,6	5,4	5,5	5,5	5,6	5,9	6,0	6,6	6,3	5,8	5,8	6,2	6,2	6,3	6,0	5,9	5,8	5,7	5,6	5,4
26	5,4	4,7	4,6	4,4	4,4	4,3	4,6	4,9	5,1	5,2	5,4	5,5	5,2	5,3	5,3	5,1	4,9	4,9	4,8	4,9	5,0	5,0
27	5,0	4,8	4,9	5,0	4,9	4,9	4,9	5,0	5,3	5,5	5,4	5,4	5,7	5,6	5,6	5,6	5,5	5,5	5,4	5,4	5,4	5,4
28	5,3	5,2	5,0	5,0	4,9	5,0	4,6	4,6	4,8	4,6	5,0	5,4	5,4	5,2	5,2	5,1	5,0	5,0	4,9	4,8	4,9	5,1
29	5,2	5,2	4,8	4,8	5,0	5,3	5,4	5,7	6,0	6,1	6,8	6,9	7,2	7,5	7,3	7,1	6,6	6,3	6,4	6,5	6,5	6,5
30	6,5	6,5	6,3	6,3	6,1	6,2	6,3	6,6	6,8	7,0	6,9	7,0	6,9	6,9	6,9	6,9	6,9	6,8	6,6	6,6	6,6	6,4
31	5,7	5,4	5,4	5,3	5,3	5,3	6,0	6,0	6,2	6,4	6,7	7,0	7,3	8,1	7,6	7,7	7,9	7,9	7,9	7,9	7,8	7,8
Moy.	3,92	3,75	3,73	3,68	3,66	3,68	3,72	3,83	3,92	4,03	4,02	4,08	4,14	4,18	4,16	4,19	4,17	4,12	4,11	4,08	4,05	4,06

HUMIDITÉ RELATIVE.

DATES.	1h	4h	5h	6h	7h	8h	9h	10h	11h	12h	13h	14h	15h	16h	17h	18h	19h	20h	21h	22h	23h	24h
1	84	83	93	86	86	89	79	77	67	61	59	64	64	77	87	90	90	86	90	94	90	89
2	100	100	100	97	97	100	97	94	86	75	65	68	81	77	89	94	100	100	100	100	100	100
3	100	100	100	100	100	100	100	94	95	90	67	60	58	67	83	92	89	89	97	100	100	100
4	100	100	100	100	97	100	100	94	95	92	90	97	93	93	95	95	98	100	100	98	100	100
5	100	97	100	100	100	97	97	97	95	95	90	90	90	92	100	100	100	100	100	100	100	100
6	100	94	94	95	89	93	83	85	83	81	79	81	81	83	81	85	83	89	92	92	92	92
7	92	87	87	79	84	89	84	77	72	71	69	71	77	75	79	79	79	81	85	81	85	92
8	93	90	91	89	89	84	75	75	73	72	70	74	77	76	79	82	83	81	81	86	86	86
9	84	88	91	89	88	89	90	87	79	74	71	73	76	79	84	94	98	98	98	100	100	100
10	100	98	98	100	100	94	96	94	94	94	75	76	80	79	79	79	80	82	82	78	77	80
11	79	85	82	79	82	79	73	64	55	59	60	62	60	61	61	55	56	73	79	73	75	78
12	73	82	84	81	92	85	80	79	73	59	63	59	56	59	67	71	84	80	79	79	90	93
13	100	97	93	97	90	86	83	84	79	80	75	78	76	79	84	88	88	88	90	95	93	93
14	98	96	90	92	92	92	92	100	91	93	100	98	100	98	98	100	100	100	100	100	96	96
15	96	91	86	88	84	86	85	80	74	74	83	70	70	77	77	84	86	86	89	89	89	89
16	92	96	100	100	100	100	100	92	62	63	59	66	71	75	74	80	97	97	100	100	100	100
17	100	78	85	84	96	100	96	77	74	69	57	60	67	70	78	80	84	83	86	85	85	85
18	85	100	100	96	83	85	78	75	67	59	68	83	79	80	92	87	92	95	95	100	100	100
19	100	100	100	100	100	100	95	85	88	81	79	77	77	77	82	86	86	82	82	82	82	82
20	82	86	86	84	75	80	75	73	82	81	72	87	92	98	100	100	100	100	100	100	100	100
21	100	87	90	88	88	90	94	82	73	76	73	72	74	74	73	82	82	79	79	79	81	93
22	93	89	89	94	98	100	98	100	98	98	100	98	98	100	100	98	98	100	100	100	100	100
23	100	94	92	92	92	92	89	90	84	79	79	88	91	91	100	100	100	100	100	100	100	100
24	100	94	94	95	98	100	100	94	90	89	85	86	91	90	90	89	92	92	94	97	95	95
25	95	95	95	95	93	95	92	90	86	88	77	68	68	77	84	91	91	93	97	100	100	100
26	100	100	100	100	100	96	98	98	94	91	91	95	91	96	100	100	100	100	100	100	100	100
27	100	91	93	93	94	96	96	96	100	100	95	97	100	100	100	100	100	100	100	100	100	100
28	100	96	94	96	94	98	92	92	91	83	80	74	74	74	80	83	85	87	85	83	83	83
29	85	78	73	73	80	86	83	83	83	79	81	85	84	87	84	86	85	87	85	85	85	85
30	85	90	92	94	95	98	98	97	94	90	86	85	83	86	87	89	91	95	95	98	98	95
31	93	93	91	90	83	81	86	85	85	78	78	82	85	92	89	86	92	92	92	91	91	90
Moy.	93,8	92,1	92,4	91,8	91,6	92,3	89,8	86,5	82,5	79,8	76,6	78,2	79,5	81,9	85,7	87,9	90,0	90,8	92,0	92,4	92,7	93,4

Janvier 1893.

PARC DE SAINT-MAUR.

Longitude 0°9′23″ E. — Latitude 48°48′34″. — Altitude 49m,3.

NÉBULOSITÉ.

DATES.	1h	4h	5h	6h	7h	8h	9h	10h	11h	12h	13h	14h	15h	16h	17h	18h	19h	20h	21h	22h	23h	24h
1	0	0	0	0	0	0	0	0	0	0	0	0	0	0	0	0	0	4	9	0	0	0
2	0	5	7	9	5	9	9	7	2	2	0	0	1	3	1	5	4	3	6	8	10	7
3	4	2	7	7	8	6	5	7	4	5	1	0	0	0	0	0	0	0	0	0	0	0
4	0	7	0	3	10	10	10	10	10	10	10	10	10	10	10	10	10	10	10	10	10	10
5	10	10	10	10	10	10	10	10	10	10	10	7	7	1	0	10	10	10	4	0	4	3
6	10	10	10	10	10	10	10	10	10	10	10	10	10	10	10	10	10	0	0	2	10	10
7	10	9	9	10	10	9	4	4	4	3	1	1	7	6	7	0	10	10	10	10	10	10
8	8	10	10	9	10	10	10	10	10	10	10	10	10	10	10	10	10	10	10	10	10	10
9	10	10	10	10	10	10	10	9	6	6	10	10	10	10	10	10	10	10	10	10	10	10
10	10	10	10	10	10	10	10	10	10	10	10	10	5	1	1	10	10	10	10	0	0	0
11	0	0	0	0	0	0	0	0	0	0	0	0	0	0	0	0	0	0	0	0	0	0
12	0	10	3	0	0	0	0	0	0	0	0	0	0	0	0	0	0	0	0	0	0	0
13	0	9	10	10	10	10	10	10	10	10	10	10	10	10	10	10	10	10	7	10	10	10
14	10	10	10	10	10	10	10	10	10	10	10	10	10	10	10	10	10	10	10	10	10	10
15	10	10	10	10	10	10	1	0	0	0	0	0	0	0	0	0	0	0	0	0	0	0
16	0	0	0	0	1	1	2	3	4	3	9	9	10	10	10	10	10	10	10	10	10	10
17	10	4	4	0	0	0	0	3	2	2	8	5	10	9	10	10	2	0	0	0	0	0
18	0	7	10	10	10	10	10	10	10	10	10	10	10	10	10	10	10	10	10	10	10	10
19	10	10	10	10	10	10	10	10	10	10	10	10	10	10	10	10	10	10	10	10	10	10
20	10	10	10	10	10	10	10	10	10	10	10	10	10	10	10	10	10	10	10	5	10	4
21	0	1	0	10	10	10	10	9	9	10	10	8	10	10	10	10	10	9	10	10	10	10
22	10	10	10	10	10	10	10	10	10	10	10	10	10	10	10	10	10	10	10	10	10	10
23	10	10	10	10	10	10	10	9	10	10	10	10	10	10	10	10	10	10	10	10	10	10
24	10	10	10	10	10	10	10	10	10	9	8	10	10	9	5	10	10	10	10	10	10	10
25	10	10	5	10	10	10	10	10	10	9	9	10	10	10	10	3	5	10	10	10	10	10
26	10	10	10	10	10	10	10	10	10	10	10	10	10	10	10	10	10	10	10	10	10	10
27	10	10	10	10	10	10	10	10	10	10	10	10	10	10	10	10	10	10	10	10	10	10
28	10	10	10	10	10	10	10	10	10	10	6	2	0	0	0	0	0	6	10	10	10	10
29	4	10	10	10	10	10	10	7	10	10	10	10	10	10	10	10	1	3	6	10	10	10
30	10	10	10	10	10	10	10	10	10	10	10	10	10	10	10	10	10	0	10	10	10	10
31	10	5	5	10	10	10	10	10	10	10	10	10	10	10	10	10	10	10	10	10	10	10
Moy.	6,6	7,7	7,4	8,0	8,2	8,2	7,8	7,7	7,4	7,4	7,5	7,2	7,4	7,1	6,9	7,4	7,2	6,9	7,5	6,9	7,5	7,2

DIRECTION ET FORCE DU VENT.

DATES.	1h	4h	5h	6h	7h	8h	9h	10h	11h	12h	13h	14h	15h	16h	17h	18h	19h	20h	21h	22h	23h	24h
1	NE 3	NE 3	NE 3	NNE 2	NNE 2	NNE 1	NE 2	NE 1	NE 2	NE 2	NE 2	NE 2	NE 2	NE 1	NE 2	NE 1	NE 2	NE 1	NE 2	NE 1	NE 1	NE 1
2	NE 1	NNW 1	NW 1	NW 1	NW 0	S 1	S 0	SW 1	SW 1	SW 1	N 1	N 1	W 1	WSW 2	WSW 1	W 1	W 1	W 1	WSW 1	WSW 2	WSW 1	SW 1
3	SW 1	WNW 1	WNW 1	WNW 0	W 1	SW 0	SW 1	SW 1	WSW 1	0	W 1	W 1	NW 1	W 1	W 1	W 1	WSW 1	WSW 1	WSW 1	W 1	W 1	W 1
4	W 1	S 0	0	S 1	S 0	SSW 1	S 0	SE 1	S 0	0	0	E 1	E 0	E 0	E 0	E 0	E 0	E 1	E 1	N 1	NNE 1	NNE 2
5	NNE 2	NE 1	NE 1	NE 1	N 1	N 1	ENE 1	N 1	N 1	N 1	NNE 1	NE 1	NNE 1	NNE 1	N 1	N 1	N 1	N 1	N 1	NE 1	NE 1	N 1
6	NNE 1	N 1	NNE 1	NNE 1	ENE 1	ENE 1	ESE 1	ESE 2	ESE 2	NE 2	NE 1	E 1	E 1	E 2	E 1	E 2	E 2	E 2	E 2	ENE 2	ENE 1	ENE 2
7	NE 2	ESE 1	ESE 1	E 1	E 1	E 1	NE 1	NE 1	ENE 1	NE 1	ENE 1	ENE 1	ENE 1	E 1	E 1	E 1	E 1	E 1	E 1	SW 0	SW 0	SW 0
8	SW 0	NE 1	NE 1	NE 1	ENE 1	ESE 1	E 1	ESE 1	ESE 2	SE 1	E 0	S 0	E 1	E 1	E 1	E 1	ENE 0	ENE 1	E 0	E 0	E 0	E 0
9	ESE 1	E 0	E 0	E 1	ENE 1	ESE 1	NE 1	E 0	ENE 1	E 1	ESE 1	ESE 0	ESE 1	SE 1	E 1	E 1	SSE 1	ESE 1	ESE 1	ESE 1	ESE 1	ESE 1
10	E 1	NNE 1	NNE 1	NNE 1	NNE 2	NNE 2	NNE 2	NNE 3	N 2	NE 2	NE 3	NNE 3	NE 3	NNE 3	NNE 2	NNE 4	NNE 4	NNE 4	NNE 4	NNE 4	NNE 3	NNE 4
11	N 3	NE 3	NE 3	NE 3	NNE 3	NNE 2	NNE 3	NE 3	NE 4	ENE 3	NE 3	NE 3	NE 3	NE 3	NE 3	NNE 2	NNE 3	NNE 3	NNE 2	NNE 3	NNE 2	NNE 3
12	N 1	NE 2	NNE 1	NNE 1	NE 1	NE 1	NE 0	NE 1	NE 1	NE 2	NE 1	NNE 2	NE 1	NE 2	NE 1	NE 1	NE 1	NE 1	NE 1	NE 1	NE 1	NE 1
13	NE 1	N 0	0	N 0	SW 1	SSW 1	S 1	S 1	SSW 2	S 2	S 2	SSW 2	SSW 2	S 2	S 2	S 2	S 2	S 2	S 2	SW 1	SW 2	SW 1
14	SW 1	SW 2	SW 1	SSW 1	SSW 1	SSW 2	SSW 2	SW 2	W 2	NW 2	WNW 1	WNW 1	WNW 1	SW 2	SW 1	SW 2	NNE 1	NNE 1	NE 1	NE 1	NE 1	NE 1
15	NNE 2	N 3	N 3	N 4	N 4	N 4	N 4	N 4	NNE 4	NNE 4	NNE 4	NNE 4	N 4	N 4	N 4	N 4	N 4	N 4	N 3	NNE 3	NNE 4	NNE 3
16	N 3	0	0	0	N 0	N 1	N 0	NE 1	NE 0	S 1	S 0	SSW 1	S 1	S 1	S 1	SSE 1	SSE 1	SSE 2	SSE 2	ESE 4	ESE 4	SE 4
17	SE 4	E 2	E 2	E 1	NE 1	NE 1	ENE 1	N 1	NNE 1	NNE 1	NE 2	N 1	N 2	NE 1	NE 1	NE 1	NE 1	NE 1	NE 1	NE 1	NE 1	NE 1
18	NE 1	0	0	0	S 0	SSW 0	S 0	SSW 1	S 1	S 1	S 1	SSW 1	S 1	SSE 2	SSE 1	SSE 1	SSE 1	SSE 1	SSE 1	SSE 1	SSE 1	SSE 1
19	SE 1	SW 0	N 0	0	SE 1	E 0	SSE 1	SSW 1	S 1	0	0	SSE 0	SSE 1	SW 0	SSE 1	SSE 1	SSE 1	SSE 1	S 1	E 1	E 1	E 1
20	NE 1	SE 1	SE 0	SE 1	SSE 1	S 1	S 1	SSE 1	SSW 1	SSW 2	S 2	S 2	S 1	S 1	SSW 1	S 1	SSW 0	SSW 1	SSW 0	0	0	0
21	0	NW 1	NW 2	NW 1	WNW 2	WNW 1	WSW 1	SW 1	W 2	WNW 1	WNW 3	WNW 2	NW 3	WNW 3	WNW 3	WNW 3	WNW 4	WNW 4	WNW 4	W 4	W 4	W 4
22	WNW 4	NW 2	NW 2	NW 1	S 1	SSW 0	SW 0	SSW 0	S 0	SSE 0	SE 0	S 0	S 0	S 1	S 0	S 1	S 1	S 1	S 1	SSW 2	SSW 1	SSW 2
23	S 1	NW 2	NW 3	WNW 2	WNW 4	WNW 3	W 3	NW 2	NW 4	NW 4	NNW 4	WNW 4	WNW 4	WNW 4	WNW 4	WNW 3	WNW 3	WNW 2	WNW 3	WNW 1	WNW 3	WNW 4
24	WNW 4	W 2	W 2	W 2	W 1	S 1	W 1	W 1	W 2	W 2	W 2	W 2	W 2	W 2	WSW 1	WSW 1	SW 1	WSW 1	WSW 1	WSW 1	WSW 1	WSW 1
25	WSW 2	SSE 0	SSW 1	SSW 0	SW 1	SW 1	SSW 1	SSW 1	SSW 1	SSW 1	SW 1	SW 1	SW 1	SSW 1	SSW 1	SSW 1	SSW 1	SSW 1	SSW 1	SSW 1	SSW 1	SSW 1
26	SSW 1	SSW 1	SSW 1	SSW 1	S 1	S 1	SSW 1	S 0	SSE 1	SSE 1	S 1	S 1	S 1	S 1	S 1	S 1	S 1	S 1	S 1	S 1	S 1	S 1
27	S 1	S 1	S 1	S 1	S 2	S 1	S 2	S 1	SSE 1	S 1	S 1	SSE 1	SE 1	ESE 1	SE 1	SE 1	SE 1	SE 1	SE 1	ESE 1	LSE 2	ESE 1
28	E 1	SE 2	SE 1	SE 2	S 2	SSE 2	SE 2	SE 2	SSE 2	SE 2	SSE 1	SE 2	SE 1	SE 2	SE 1	SSE 1	SSE 1	SSE 1	SSE 1	SSE 2	SSE 1	SSE 2
29	SE 1	S 3	S 3	S 3	S 3	S 2	S 2	S 3	S 4	SW 4	SW 4	SW 4	SW 4	SW 3	SSW 2	SSW 2	SSW 2	SSW 2	SW 3	S 4	S 4	S 3
30	WSW 3	SW 2	SW 2	SSW 1	S 1	SW 2	SW 2	SSW 2	SSW 2	SW 2	SSW 1	SSW 2	SSW 2	SSW 1	SW 1	SW 2	SW 1	SSW 2	SSW 1	S 2	S 2	S 2
31	S 2	S 1	S 2	SSE 2	S 3	S 2	SSW 2	S 2	S 2	S 2	S 2	SSW 2	SSW 2	SSW 2	SSW 2	SSW 2	SSW 2	SSW 2	SSW 2	SSW 3	SSW 4	SSW 3
Moy.	1,6	1,3	1,3	1,2	1,4	1,2	1,3	1,4	1,6	1,5	1,5	1,5	1,6	1,6	1,5	1,5	1,5	1,6	1,6	1,6	1,7	1,7

Janvier 1893.

PARC DE SAINT-MAUR.

Longitude 0°9′23″ E. — Latitude 48°48′34″. — Altitude 49m,3.

DATES.	TEMPÉRATURES extrêmes. Min.	Max.	Moy.	PLUIE. Haut.	Durée.	MARNE. Température. Matin.	Soir.	Transparence.	Hauteur 30m+.	NUAGES. Matin.	Midi.	Soir.
1	-10,8	- 5,2	-8,00	.	.	0,00	0,00	0,92	3,27	Beau.	Beau.	Beau, C NE à 23 h.
2	-12,2	- 2,2	-7,20	.	.	0,00	0,00	1,25	3,25	K ou KCN, AN.	Nuages à l'horizon.	C NNE.
3	- 9,3	0,0	-4,65	.	.	0,00	0,00	1,40	3,28	K et autres nuages N, KNNW à 8 h.	C NE.	Beau.
4	-10,5	- 1,8	-6,15	1,0	5,30	0,00	0,00	1,46	3,42	Nuages moyens NNW puis CCN.	Neige.	Couvert.
5	- 5,2	- 3,1	-4,15	.	.	0,00	0,00	1,13	3,39	Couvert.	Indistinct, K NE et C N à 14 h.	Couvert.
6	- 7,8	- 2,6	5,20	.	.	0,00	0,00	1,35	3,08	CCE ENE.	Indistinct.	Couvert.
7	- 6,9	- 0,3	-3,60	.	.	0,00	0,00	1,40	3,00	CC SW, K et KC W à 9 h.	KK W.	Couvert.
8	- 4,2	5,3	0,55	.	.	0,00	0,00	1,43	2,93	CC SW, SSW à 8 h.	AA SW.	CC SSW.
9	2,4	8,3	3,55	4,2	8,00	0,25	0,32	2,00	2,75	CC SW ¼ W, K WSW, SW a 11 h.	C SW.	Couvert.
10	1,0	2,2	1,60	3,9	7,30	0,82	1,00	1,20	2,64	CC NE.	CC NNE.	Couvert.
11	- 4,9	- 1,4	-3,15	.	.	0,68	0,68	2,00	2,42	Beau.	Beau.	Beau.
12	- 6,9	- 3,9	-5,40	.	.	0,41	0,40	1,72	2,40	Beau.	Nuages à l'horizon.	Beau.
13	-11,1	- 2,3	-6,70	.	.	0,10	0,03	1,95	2,43	CC N.	Indistinct.	CC NW.
14	- 2,3	2,3	0,00	17,1	16,00	0,13	0,15	2,00	2,68	CC NW ¼ W à 8 h.	CC W ¼ N.	Neige.
15	- 6,7	- 4,9	-5,80	.	.	0,00	0,00	1,45	2,63	CC N.	C NNE.	Beau.
16	-17,0	- 5,6	-11,30	5,6	8,00	0,00	0,00	1,25	2,28	K N.	KK N.	Neige.
17	-15,6	- 7,0	-11,30			0,00	0,00	1,05	2,90	Beau.	KK N.	Beau.
18	-16,5	- 2,9	9,70	1,4	4,15	0,00	0,00	0,99	2,95	Indistinct.	Indistinct.	Couvert.
19	- 5,1	- 1,0	-3,05	.	.	0,00	0,00	0,93	2,70	Indistinct.	Indistinct.	Couvert.
20	- 2,8	1,7	-0,55	.	.	0,00	0,00	0,87	2,65	Indistinct.	Indistinct.	Couvert.
21	- 2,7	5,4	1,35	0,7	1,00	0,00	0,00	0,81	2,73	CC NW.	Indistinct, CC N 28° W à 15 h.	Couvert.
22	0,1	2,6	1,35	4,8	20,00	0,00	0,00	0,75	2,67	Neige.	Neige.	Couvert.
23	2,6	7,4	5,00	0,8	1,30	0,08	0,55	0,69	2,66	CC NW.	CC NW.	Couvert.
24	4,1	8,3	6,20	0,6	2,00	0,43	0,63	0,63	2,80	CC NW.	CC NW ¼ W.	C WNW.
25	2,8	8,9	5,85	0,4	1,00	1,30	1,71	0,38	3,38	CC NW.	CC NW.	Nuages à l'horizon puis couvert.
26	- 0,8	3,5	1,35	.	.	1,12	1,27	0,21	2,96	Indistinct, CC SSW à 9 h.	CC SW.	Couvert.
27	0,6	3,0	1,80	1,4	3,00	1,23	1,55	0,20	3,00	CC SW.	Indistinct.	Couvert.
28	0,7	6,8	3,75	.	.	2,53	3,00	0,19	3,44	Indistinct.	CC S, KW ¼ S à 13 h. 30, WSW à 14 h.	AWSW.
29	2,8	9,2	6,00	2,0	1,15	3,50	3,00	0,23	3,68	Indistinct, CCS 35° W à 8 h.	CC SW.	CC W.
30	4,2	8,5	6,35	.	.	2,40	2,30	0,11	4,01	CC W à 5 h., SW à 7 h.	CC W 15° S.	CC SSW.
31	2,6	9,8	6,20	5,0	9,30	1,89	2,12	0,13	4,24	KC SW, CC SW à 7 h.	CC SW.	CC WSW.
Moy.	-4,37	1,58	-1,39	48,9	88,30	0,54	0,60	1,03	2,99	A, Nuages étales (stratus). AA, alto-stratus.	C, cumulus. CC, cumulo-stratus.	K, cirrus. KK, cirro-stratus
						0,57						

Extrêmes du mois.

PRESSION ATMOSPHÉRIQUE. { Minimum... 745mm,91, le 14, à 21 h. / Maximum... 769mm,84, le 19, à 9 h.

TEMPÉRATURE..... { Minimum... —17°,0, le 16. / Maximum... 9°,8, le 31.

TENSION DE LA VAPEUR.. { Minimum... 1mm,21, le 17, à 22 h., 18 à 1h. / Maximum... 8mm,1, le 31, à 16 h.

HUMIDITÉ RELATIVE..... { Minimum... 55, le 11, à 18 h. / Maximum... 100, en 22 jours.

Journal météorologique.

Le 1er, très nuageux à 20-21 h., beau le reste du temps; atmosphère bien claire à 7 h. — Le 2, beau à 1 h. et à 13-14 h., très nuageux le reste du temps; grains de neige de 8 h. à 8 h. 50, transp. atmosp. 2km,5 à 10 h., 4km à 13 h. — Le 3, nuageux le m., beau le s.; halo; transp. atmosp. 2km à 10 h., brouillard de 200m à midi. — Le 4, nuageux jusq. 6 h., couvert ensuite; petite neige de 7 h. 30 à 13 h.; transp. atmosp. 2km,5 l'après midi. — Le 5, nuageux de 14 h. à 16 h. et après 20 h., couvert le reste du temps; transp. atmosp. 4km à 10 h., 5km à 6km à 16 h. — Le 6, beau de 20 h. à 22 h., couvert avant et après; halo; horizon brumeux. — Le 7, peu nuageux de 9 h. à 18 h., couvert avant et après; halo; transp. atmosp. 4km à 6 h. — Le 8, quelques éclaircies jusqu'à 6 h., couvert ensuite; gouttes peu après 15 h.; transp. atmosp. 6km à 10 h., horizon très brumeux à 11 h. — Le 9, quelques nuages de 10 h. à 12 h., couvert avant et après; gouttes à partir de 16 h.; atmosphère trouble. — Le 10, couvert jusqu'a 14 h. et de 18 h. jusqu'à 21 h., peu nuageux le reste du temps; petite pluie de 2 h. à 7 h. et de 11 h. 20 à 12 h.; transp. atmosp. 4km à 10 h.

Le 11, pas trace de nuages de la journée; atmosp. très claire. — Le 12, couvert à 4 h., beau du reste; atmosp. très claire. — Le 13, beau jusqu'à 3 h., couvert ensuite; grains de neige de 10 h. à 14 h.; transp. atmosp. 4km à 10 h. — Le 14, couvert; neige à diverses reprises mêlée quelq. fois de pluie, forte neige dans la soirée, il y en a 0m,11 sur le sol à 24 h.; petit brouill. à 14 h. — Le 15, couvert jusqu'a 8 h., beau ensuite; quelques grains de neige à 4-5 h. — Le 16, beau jusqu'à 6 h. puis peu nuageux, couvert après 13 h.; halo; neige à partir de 18 h. 15; atmosp. claire à midi; la Marne a pris dans la nuit du 15 au 16. — Le 17, la neige cesse vers 2 h., beau de 6 h. à 9 h. et après 19 h., nuageux le reste du temps; halo; horizon brumeux. — Le 18, nuageux jusqu'à 4 h., couvert ensuite; petite neige dans la soirée; transp. atmosp. 3km à 10 h. — Le 19, couvert; quelq. grains de neige ça et là; transp. atmosp. 3km à 10 h. — Le 20, couvert, nuageux à 22 h. et 24 h., bruine de 15 h. à 17 h., brouill. dans la soirée, de 60m à 21 h.

Le 21, beau jusqu'à 5 h. puis couvert sauf quelques éclaircies çà et là; quelq. gouttes à 14 h., pluie de 23 h. à 24 h., transp. atmosp. 8km à 11 h. — Le 22, couvert; petite neige de 4 h. à 16 h. puis bruine jusqu'à 22 h.; brouill. de 300m à 10 h., de 500m à 16 h. — Le 23, couvert, pluie à plusieurs reprises l'après-midi; transp. atmosp. 6km à 11 h.; la neige disparaît du sol dans la journée. — Le 24, quelq. éclaircies l'après-midi, couvert le reste du temps; petit brouill. à 9 h.; bruine à 6 h. et pluie à 8 h.; la Marne a débaclé dans la nuit du 23 au 24. — Le 25, presque couvert; pluie fine vers 9 h., atmosphère brumeuse le m., très claire le s.; gelée blanche; petit brouill. à 22 h. — Le 26, couvert; brouill. jusqu'à 6 h. et dans la soirée; transp. atmosp. 6km à 11 h. — Le 27, couvert; petite pluie et neige de 4 h. à 8 h.; transp atmosp. 5km à 10 h., brouill. de 900m à 16 h. — Le 28, couvert jusqu'à 12 h. et après 20 h., peu nuageux ou beau le reste du temps; halo; horizon très brumeux. — Le 29, nuageux jusq. 4 h., à 10 h. et de 19 à 21 h., couv. le reste du temps; quelq. averses; atmosp. claire; gelée bl. — Le 30, couv.; atmosp. brum. à 10 h., claire à 12 h.; gelée bl. — Le 31, nuageux à 4-5 h., couv. du reste; quelq. fois des gouttes jusqu'à 15 h. ensuite pl.; atmosp. très claire, gelée bl.

Nombre de jours : de halos 6; de brouill. 7; de gelée bl. 4; de gelée 20; de pluie 15; de neige 7; de transp. atmosp. de 1500m à 3000m 3; de gouttes, bruines ou grains de neige 6; sans dégel 15; sans trace de nuage 1 jour, le 11

Février 1893.

PARC DE SAINT-MAUR.

Longitude 0°9′23″ E. — Latitude 48°48′34″. — Altitude 49m,3.

PRESSION (700mm +).

DATES.	1h	4h	5h	6h	7h	8h	9h	10h	11h	12h	13h	14h	15h	16h	17h	18h	19h	20h	21h	22h	23h	24h
1	56,92	54,30	54,85	55,76	56,25	56,86	57,50	57,75	57,95	57,94	58,12	58,81	59,42	60,37	61,27	61,94	62,79	63,40	63,87	64,48	64,50	64,49
2	64,35	63,41	63,20	63,23	63,16	63,14	62,81	62,72	62,66	62,44	61,91	61,64	61,52	61,53	61,00	61,67	61,42	61,73	61,75	61,85	62,29	62,74
3	62,60	62,91	63,10	63,37	63,83	64,13	64,38	64,75	65,08	65,12	64,97	65,05	65,11	65,24	65,44	65,11	65,47	65,54	65,94	66,12	66,28	66,58
4	66,27	66,40	66,46	66,52	66,76	67,05	67,31	67,44	67,39	66,97	66,22	66,50	66,61	66,71	66,90	67,04	67,08	67,40	67,35	67,52	67,63	67,80
5	67,84	67,69	67,87	68,05	68,19	68,50	68,80	68,98	69,23	68,97	68,76	68,66	68,58	68,66	68,89	68,97	69,15	69,04	68,89	69,06	69,22	69,34
6	69,53	69,11	69,21	69,32	69,55	69,77	69,90	70,06	69,76	69,92	69,68	69,44	69,42	69,33	69,31	69,25	69,62	69,78	69,93	69,50	69,47	69,48
7	69,46	68,90	68,63	68,58	68,62	68,74	68,60	68,55	68,31	67,52	67,42	67,14	66,96	66,87	66,68	66,80	66,84	66,57	66,35	66,31	66,11	65,71
8	65,58	64,02	63,50	62,81	61,98	61,75	61,33	60,94	60,20	59,28	58,60	57,97	58,09	57,64	57,63	57,37	57,67	57,82	58,06	58,54	58,80	59,26
9	59,24	59,86	60,14	60,11	60,52	60,63	60,80	60,85	61,04	60,53	60,11	59,85	59,34	58,75	58,02	57,55	56,80	56,16	55,27	53,94	53,07	51,74
10	50,82	47,90	48,07	48,40	49,00	49,20	49,44	49,28	49,57	49,73	49,72	50,07	50,44	50,92	51,61	52,44	53,32	53,92	54,80	55,06	55,55	56,38
11	57,38	57,54	57,47	57,26	57,21	57,19	57,05	56,91	57,11	56,53	55,78	55,26	55,04	54,45	54,06	53,73	53,54	53,69	53,10	52,93	53,22	53,64
12	53,89	53,39	53,42	53,49	54,00	53,85	54,02	54,39	54,61	54,79	54,73	55,21	55,58	56,09	56,62	57,31	57,69	58,09	58,49	58,80	58,74	58,66
13	58,69	58,19	58,03	57,87	57,91	58,20	58,11	57,69	57,39	57,00	56,51	56,08	55,69	55,22	55,07	55,27	55,28	55,00	54,89	54,60	54,41	53,96
14	53,11	52,21	51,79	51,54	51,41	51,58	51,44	51,27	51,34	50,95	50,81	50,58	50,53	50,41	50,48	50,87	51,19	51,35	51,67	52,06	52,53	53,08
15	53,45	54,52	54,83	55,02	55,30	55,97	55,87	55,76	55,70	55,28	54,80	54,20	53,94	53,66	53,70	53,06	53,06	52,79	52,82	52,87	53,03	53,18
16	52,68	52,04	52,00	51,96	52,15	52,32	52,38	52,34	52,52	52,71	53,12	53,58	54,53	54,55	55,15	55,63	56,17	56,21	56,88	57,34	57,94	58,50
17	58,62	59,37	59,89	60,10	60,46	61,22	61,76	62,27	62,73	62,87	62,90	63,03	63,26	63,46	63,70	63,83	63,98	64,15	64,26	63,70	63,66	63,66
18	63,66	64,10	64,31	64,36	64,60	65,00	65,32	65,54	65,83	65,13	65,03	64,45	64,40	63,97	63,88	64,00	63,60	63,39	63,18	62,99	62,64	62,27
19	62,06	59,90	59,66	59,09	59,07	58,63	58,36	58,18	57,63	56,87	56,10	55,49	54,74	54,24	53,45	53,09	52,72	52,60	52,34	52,38	52,45	52,49
20	52,43	52,97	52,97	52,97	53,10	53,54	53,52	53,41	53,14	52,63	52,21	52,09	51,70	51,27	50,87	50,51	49,94	49,53	48,78	47,11	45,27	43,75
21	43,22	38,05	37,40	36,08	33,96	32,18	30,80	29,45	29,05	29,03	28,93	28,43	28,28	28,17	28,00	28,23	28,43	28,64	29,02	29,61	30,41	31,56
22	32,26	33,88	34,30	34,79	35,46	35,68	36,07	37,18	36,46	36,51	36,57	36,42	36,47	36,60	36,83	37,19	37,54	37,69	37,90	38,16	38,21	38,41
23	38,72	39,49	39,98	40,42	40,92	41,46	41,86	42,35	42,63	42,80	42,95	43,20	43,48	43,45	43,68	43,89	43,93	43,91	43,84	43,86	43,64	43,53
24	42,98	41,81	41,47	41,21	41,07	40,91	40,46	40,18	39,88	39,56	38,85	38,42	38,03	37,61	37,21	36,74	36,24	35,76	35,54	34,53	34,13	33,89
25	33,56	33,24	33,35	33,45	33,68	34,29	34,82	35,64	36,36	37,53	38,53	39,77	40,66	41,86	42,91	43,84	44,75	45,84	45,66	46,28	46,04	45,95
26	46,21	44,85	44,25	43,24	42,22	41,40	40,50	39,12	38,58	37,94	37,68	38,13	38,63	39,41	39,70	40,68	40,76	40,80	42,23	42,96	43,39	43,66
27	44,34	46,03	46,45	46,83	47,40	47,74	47,92	47,59	47,46	46,71	46,53	46,22	45,94	45,50	45,33	45,69	45,23	44,81	44,93	44,32	44,88	45,03
28	45,21	46,05	46,59	47,06	48,05	49,44	50,68	51,73	52,81	53,60	54,13	54,78	55,69	56,56	57,56	58,23	58,90	59,82	60,43	60,59	60,40	60,95
Moy.	54,47	54,00	54,04	54,03	54,14	54,30	54,35	54,37	54,37	54,17	53,99	53,95	54,00	54,02	54,11	54,28	54,39	54,48	54,58	54,55	54,56	54,62

TEMPÉRATURE.

DATES.	1h	4h	5h	6h	7h	8h	9h	10h	11h	12h	13h	14h	15h	16h	17h	18h	19h	20h	21h	22h	23h	24h
1	9,0	10,1	10,0	9,9	9,3	9,1	9,5	10,0	10,1	8,9	9,8	9,5	9,4	9,0	8,4	8,1	7,3	7,0	6,7	3,5	4,0	3,8
2	3,7	5,2	5,8	6,4	7,0	6,7	7,4	8,3	8,3	9,5	9,6	9,9	10,2	10,2	10,2	10,2	9,6	9,8	9,6	9,3	8,5	8,9
3	8,5	8,7	8,7	7,0	6,5	6,4	6,6	6,8	6,1	6,2	6,6	6,7	6,7	6,5	6,2	5,2	3,0	2,3	1,4	2,2	1,3	0,5
4	0,0	- 0,4	- 1,0	- 1,1	- 1,5	- 1,3	0,5	2,2	3,8	4,5	4,7	4,5	3,6	3,5	2,0	0,9	0,2	0,1	- 0,2	- 0,7	- 1,2	- 1,6
5	- 2,0	- 2,8	- 3,1	- 3,7	- 3,6	- 3,6	- 1,9	- 0,2	1,2	2,3	4,1	3,8	3,7	2,7	1,1	0,3	- 0,1	- 0,3	- 0,8	- 1,5	- 2,8	- 3,3
6	- 4,0	- 4,4	- 4,7	- 4,6	- 5,1	- 4,5	- 2,2	- 0,8	2,0	2,4	3,2	4,4	4,1	4,2	2,7	1,5	0,2	- 0,5	- 0,6	- 1,6	- 1,6	- 1,6
7	- 1,6	- 0,8	0,2	0,7	1,2	1,6	2,4	3,0	4,2	5,2	5,4	5,1	4,7	4,6	4,4	4,4	4,0	3,3	3,3	3,4	3,6	3,3
8	2,9	1,8	1,8	2,0	2,0	1,8	2,9	3,5	4,3	6,2	6,9	6,7	5,9	5,6	5,2	5,0	5,0	5,3	5,3	4,6	4,0	3,4
9	3,2	2,5	1,9	1,8	1,1	1,5	2,4	4,7	4,8	6,7	7,1	7,3	7,1	7,0	6,7	6,6	6,6	6,6	6,6	6,5	6,5	6,4
10	6,1	8,9	8,9	8,0	7,8	7,5	7,9	8,7	9,4	9,6	9,8	10,0	10,3	10,1	9,3	9,3	8,9	8,6	8,3	7,4	7,0	6,5
11	6,0	5,4	5,6	5,5	6,4	6,9	7,2	8,2	8,6	9,5	10,2	10,1	9,9	9,5	9,9	9,7	9,6	9,2	8,9	8,8	8,0	6,0
12	5,7	4,0	3,3	2,9	3,2	3,7	3,8	5,7	6,6	6,6	7,0	6,2	7,6	7,0	6,1	5,5	4,7	3,5	2,6	2,3	1,8	1,0
13	1,0	1,4	1,1	1,4	2,0	2,0	2,1	3,2	4,4	5,6	6,4	7,6	7,6	7,8	7,1	6,8	6,5	6,3	5,8	5,8	5,5	5,4
14	5,4	5,4	5,4	5,5	5,5	5,7	6,2	7,3	8,3	9,2	10,3	11,0	11,2	11,5	11,9	11,2	10,0	10,0	9,7	9,6	9,0	8,6
15	9,0	7,6	7,1	6,2	5,5	5,5	6,1	7,2	9,1	11,3	13,4	14,3	14,0	13,7	12,6	10,0	9,6	10,0	9,6	9,3	8,8	8,3
16	7,0	7,0	6,4	6,1	5,8	6,6	10,3	12,6	14,3	14,3	13,5	11,1	8,6	9,0	8,9	8,2	7,5	7,0	6,8	6,2	5,7	5,3
17	5,3	3,8	4,0	4,0	4,1	4,1	5,8	6,3	7,8	7,8	8,4	8,5	8,3	7,9	7,6	7,1	6,7	6,3	5,8	5,5	5,6	5,5
18	5,3	8,2	8,1	8,2	8,4	8,7	9,1	9,9	10,6	11,4	12,1	13,3	12,7	12,9	11,2	9,7	9,0	8,2	8,6	8,0	7,6	7,4
19	7,0	5,4	4,8	5,4	5,4	5,5	6,7	8,1	9,7	12,8	12,5	14,2	13,8	12,9	12,0	11,5	10,9	10,2	9,5	9,2	9,0	9,0
20	4,4	7,2	6,3	6,1	5,9	5,7	6,7	8,2	10,1	9,3	9,8	11,6	10,5	10,3	9,5	8,7	7,2	6,7	7,0	6,8	6,8	6,8
21	6,5	6,2	6,5	6,5	6,6	6,5	7,9	9,6	10,7	10,1	11,4	10,3	10,1	8,6	9,0	8,4	8,0	7,5	7,5	7,1	7,1	7,0
22	6,4	6,1	5,9	5,2	4,6	4,7	5,7	6,9	7,4	8,8	9,6	10,2	8,3	7,3	6,0	6,5	5,5	5,4	5,3	5,1	5,1	5,1
23	5,0	3,8	3,4	3,0	3,2	3,3	3,5	3,7	4,1	5,0	4,7	4,6	4,8	3,8	3,5	3,3	3,1	3,0	3,0	3,0	2,9	2,7
24	2,7	2,3	2,3	2,4	2,4	2,8	3,2	4,1	5,2	6,2	7,1	7,1	7,4	7,3	6,9	6,6	6,6	7,0	6,7	6,3	6,0	6,5
25	6,6	5,6	5,4	5,2	5,7	6,2	6,7	6,8	7,1	5,6	4,8	4,3	4,1	4,2	4,7	4,6	3,1	2,2	1,3	1,3	1,0	1,1
26	1,6	2,9	2,9	2,9	3,2	4,2	5,4	7,0	9,6	10,6	11,6	10,8	9,3	8,6	8,6	8,1	7,1	6,9	6,7	6,4	6,1	6,1
27	5,7	5,0	4,9	5,1	5,4	6,2	7,1	8,6	9,6	10,6	10,9	11,1	11,3	11,2	10,7	8,5	8,2	8,3	8,6	7,6	7,5	7,5
28	7,5	7,2	7,1	7,0	6,6	7,1	7,5	8,0	8,9	10,0	10,0	11,6	9,1	8,9	7,9	6,4	5,5	5,0	5,5	5,6	5,2	4,7
Moy.	4,43	4,40	4,25	4,11	4,09	4,31	5,23	6,34	7,37	8,08	8,60	8,78	8,38	8,06	7,51	6,87	6,20	5,89	5,66	5,55	4,93	4,65

Février 1893.

PARC DE SAINT-MAUR.

Longitude 0° 9′ 23″ E. — Latitude 48° 48′ 34″. — Altitude 49m,3.

TENSION DE LA VAPEUR.

DATES.	1h	4h	5h	6h	7h	8h	9h	10h	11h	12h	13h	14h	15h	16h	17h	18h	19h	20h	21h	22h	23h	24h
1	7,4	8,0	8,4	7,6	7,1	7,2	6,4	6,0	6,6	6,6	5,4	5,4	5,5	5,7	5,9	5,3	5,2	5,1	5,2	5,4	5,7	5,5
2	5,6	6,2	6,3	6,5	6,5	6,8	6,9	7,0	7,3	7,1	7,2	7,3	7,2	7,2	6,8	6,9	7,1	6,7	6,6	6,6	6,4	6,2
3	6,2	7,6	7,4	7,4	7,1	7,2	7,1	7,1	6,8	6,7	7,0	7,0	6,5	6,6	6,7	6,4	5,5	5,2	5,1	4,5	4,4	4,3
4	4,3	4,0	4,0	3,9	3,9	3,8	4,0	4,4	3,9	3,8	4,2	4,1	4,0	3,8	3,8	4,0	3,9	3,7	3,6	3,5	3,4	3,4
5	3,2	3,2	3,1	3,3	3,1	2,9	2,8	3,1	3,1	3,4	2,9	2,5	2,9	2,9	3,0	3,1	3,1	3,1	3,2	2,8	2,8	3,1
6	3,0	3,2	3,1	3,2	3,0	3,2	3,4	3,6	4,0	4,1	4,0	3,9	4,2	4,2	4,4	4,3	4,3	4,2	4,4	4,1	4,1	4,1
7	4,1	4,2	4,3	4,5	4,6	4,8	4,9	4,9	5,2	5,3	5,8	6,0	6,2	6,4	6,1	6,1	6,1	5,8	5,8	5,9	5,9	5,8
8	5,6	5,2	5,2	5,3	5,3	5,2	5,6	5,7	6,0	6,0	6,2	6,6	6,1	5,9	5,9	5,9	5,9	5,6	5,6	5,4	5,4	5,4
9	5,4	5,0	4,9	4,8	4,7	4,8	4,9	5,4	5,7	6,0	6,0	6,0	5,9	6,0	6,2	6,5	6,5	6,6	6,6	6,7	6,7	6,8
10	6,4	7,2	6,8	5,0	5,3	5,4	5,3	5,1	5,2	5,1	5,3	4,8	5,1	5,0	5,0	5,0	5,2	5,1	5,3	5,5	5,4	5,4
11	5,5	5,6	5,6	5,8	6,1	6,1	6,5	6,6	6,6	6,4	6,8	7,7	7,8	8,2	7,9	7,8	7,8	7,6	7,5	7,1	7,0	6,4
12	5,8	5,2	5,0	5,0	5,1	4,9	5,1	5,8	4,7	4,7	4,8	4,9	3,8	3,5	3,4	3,9	4,2	4,2	4,5	4,3	4,3	4,2
13	4,2	4,3	4,5	4,5	4,5	4,6	5,0	5,3	5,6	5,6	5,8	5,9	5,7	5,8	5,9	5,9	6,1	6,0	6,0	6,0	5,8	5,8
14	5,8	5,9	5,9	6,2	6,3	6,2	6,3	6,5	6,5	6,5	6,6	6,8	6,8	6,6	6,6	6,2	6,2	5,9	5,8	5,6	5,6	5,7
15	5,7	5,9	5,9	5,8	5,5	5,5	5,3	5,4	5,7	5,9	6,5	6,0	6,3	6,4	7,1	6,7	6,5	6,4	6,5	6,4	6,1	5,8
16	5,8	5,3	5,4	5,4	5,4	5,7	5,8	5,9	5,9	6,1	6,6	7,3	6,3	6,0	5,9	5,9	5,6	5,6	5,8	5,5	5,4	5,3
17	5,3	5,1	5,2	5,3	5,2	5,3	5,3	5,0	5,2	5,2	5,0	5,0	4,9	5,0	5,1	5,3	5,6	5,8	6,1	6,2	6,5	6,2
18	6,2	7,8	7,8	7,8	7,9	7,7	7,8	7,9	7,8	7,8	7,4	7,2	7,2	7,4	7,4	7,2	7,2	7,0	6,9	6,9	6,6	6,6
19	6,6	6,2	5,8	6,2	6,1	6,1	6,5	6,6	6,9	7,2	7,2	7,2	7,1	7,7	7,4	7,9	7,3	6,9	6,7	6,7	6,8	6,8
20	5,2	5,7	6,1	6,0	6,1	6,4	5,6	5,4	5,4	5,7	5,5	5,6	6,3	6,6	6,1	5,7	5,5	5,6	5,9	5,8	5,8	5,7
21	5,5	6,8	6,7	6,8	6,8	6,9	7,3	8,1	7,4	6,3	6,4	6,6	6,3	6,8	6,4	6,5	6,9	6,9	6,9	6,7	6,6	6,4
22	6,2	5,0	5,1	4,7	4,8	5,0	5,0	4,8	4,5	4,9	4,5	4,7	5,7	5,5	5,3	5,1	5,5	5,3	4,9	5,0	5,0	5,0
23	5,1	5,2	5,4	5,1	5,1	5,1	5,0	5,1	4,9	4,9	5,2	4,9	5,1	4,9	5,0	4,8	5,0	5,2	5,1	5,1	5,2	5,1
24	5,1	5,2	5,3	5,3	5,3	5,4	5,8	5,9	6,3	6,1	6,4	6,7	6,8	7,0	6,8	6,8	6,6	6,7	6,6	6,5	6,6	6,6
25	7,0	6,6	6,5	6,5	6,5	6,1	6,4	6,4	6,4	6,1	5,6	5,3	5,1	5,2	5,1	5,2	4,8	4,5	4,8	4,8	4,6	4,4
26	4,6	4,6	4,7	4,8	4,8	4,9	4,8	5,0	5,2	5,4	5,5	6,7	6,9	6,9	6,9	6,3	5,9	5,8	5,8	5,6	5,4	5,4
27	5,4	5,2	5,4	5,5	5,6	6,0	6,3	6,6	6,5	6,6	6,4	6,3	6,2	6,2	5,9	6,4	6,0	5,9	6,1	6,7	6,9	6,9
28	6,9	7,4	7,3	7,3	7,1	7,1	7,1	7,1	7,2	7,1	6,8	6,9	6,6	6,7	6,3	6,2	5,9	6,0	5,9	5,6	5,4	5,4
Moy.	5,47	5,60	5,61	5,55	5,53	5,58	5,65	5,78	5,80	5,81	5,87	5,90	5,88	5,93	5,87	5,83	5,76	5,66	5,69	5,60	5,56	5,49

HUMIDITÉ RELATIVE.

DATES.	1h	4h	5h	6h	7h	8h	9h	10h	11h	12h	13h	14h	15h	16h	17h	18h	19h	20h	21h	22h	23h	24h
1	87	87	92	83	81	84	72	65	71	77	60	61	62	66	71	66	67	68	71	91	93	91
2	93	94	91	91	87	93	90	86	89	80	80	80	77	77	73	74	79	74	74	75	77	73
3	76	90	88	99	98	100	97	96	97	94	96	96	88	91	94	97	96	96	100	84	87	90
4	94	89	94	91	96	91	85	82	65	60	67	64	67	65	71	81	84	80	80	81	81	83
5	82	86	85	95	88	83	71	67	63	63	47	41	49	52	60	66	68	65	75	67	74	88
6	90	97	97	97	97	97	86	83	75	75	69	63	66	67	79	84	92	96	100	100	100	100
7	100	96	92	92	92	92	89	86	83	80	86	90	97	100	97	97	100	100	100	100	100	100
8	100	100	100	100	100	100	100	97	97	85	84	90	88	86	89	90	90	84	84	86	82	93
9	93	91	93	93	94	94	91	84	89	82	80	79	78	80	84	90	90	91	91	92	92	94
10	90	85	80	62	66	68	66	60	58	56	58	58	55	54	57	57	61	62	65	71	72	75
11	79	83	83	86	85	83	84	81	80	72	73	83	86	92	87	87	87	88	88	84	87	91
12	85	86	86	88	88	82	85	85	65	65	65	69	48	46	52	58	64	72	81	78	82	85
13	85	85	90	89	85	87	93	91	89	83	81	76	73	74	78	79	83	83	88	88	86	86
14	86	88	87	92	94	91	90	85	79	75	71	69	69	66	64	62	69	64	64	63	65	67
15	67	76	79	82	81	81	76	71	67	59	57	49	53	56	66	73	73	70	73	73	72	71
16	76	71	75	76	78	78	62	55	48	50	58	74	76	70	70	72	71	75	78	78	78	80
17	80	85	86	87	86	87	77	70	65	65	61	60	59	62	65	70	76	80	88	92	95	92
18	94	96	97	96	96	92	91	87	82	78	71	63	66	67	74	81	84	86	83	86	84	85
19	88	92	90	92	91	91	88	82	77	66	67	60	60	69	70	78	75	74	75	77	80	80
20	82	75	85	85	88	86	76	66	59	65	61	56	67	71	69	67	72	76	78	78	78	76
21	76	95	92	94	93	96	91	91	77	69	64	71	69	81	75	79	86	89	89	90	87	85
22	86	71	73	70	76	77	73	64	59	58	65	50	70	71	76	70	81	78	74	77	77	77
23	78	88	91	89	88	88	85	85	80	75	80	77	79	82	85	83	88	91	89	89	93	91
24	91	96	98	96	98	96	100	97	95	86	85	88	89	91	91	94	91	88	90	91	94	91
25	96	97	97	98	95	86	87	87	85	89	87	85	83	83	80	82	84	84	94	94	93	89
26	89	81	83	84	82	79	73	67	57	58	55	69	78	82	82	78	79	78	79	78	76	76
27	78	80	83	84	83	85	84	86	72	69	66	64	61	62	62	77	74	72	73	86	89	89
28	89	97	97	97	97	94	91	89	85	78	74	68	76	78	79	86	88	92	88	83	81	84
Moy.	86,1	87,7	88,7	88,9	88,7	87,9	84,0	80,0	75,3	71,9	70,3	69,7	71,0	72,9	75,0	77,8	80,4	80,6	82,6	83,3	84,1	85,1

Février 1893.

PARC DE SAINT-MAUR.

Longitude 0°9′23″ E. — Latitude 48°48′34″. — Altitude 49m,3.

NÉBULOSITÉ.

DATES	1h	4h	5h	6h	7h	8h	9h	10h	11h	12h	13h	14h	15h	16h	17h	18h	19h	20h	21h	22h	23h	24h
1	10	10	10	10	10	7	3	8	9	6	6	10	8	8	8	4	0	0	0	0	0	0
2	10	10	10	10	10	10	10	10	10	10	10	10	10	10	10	10	10	10	10	10	10	10
3	10	10	10	10	10	10	10	10	10	10	10	10	10	10	10	3	0	0	0	0	0	0
4	0	0	0	0	0	0	0	0	0	0	0	1	2	0	0	0	0	0	0	0	0	0
5	0	0	0	0	0	0	0	0	0	0	0	0	0	0	0	0	0	0	0	0	0	0
6	0	0	0	0	0	0	0	0	0	0	0	0	0	0	0	0	0	0	0	0	0	0
7	2	8	9	10	10	10	10	10	10	10	10	10	10	10	10	10	10	4	10	10	10	10
8	10	10	10	10	10	10	10	10	10	10	10	10	10	10	10	10	10	9	4	0	6	10
9	2	1	0	8	10	8	2	10	10	7	10	9	10	10	10	10	10	10	10	10	10	10
10	10	10	10	9	3	9	7	3	6	10	10	10	10	7	3	10	9	0	0	0	0	0
11	0	10	10	10	10	10	9	10	10	10	10	10	9	10	10	10	10	10	7	10	10	10
12	10	1	0	1	10	10	7	4	6	8	4	3	2	0	0	10	0	0	0	0	10	0
13	0	9	10	10	10	10	10	10	10	10	5	10	10	10	9	10	10	10	10	10	10	10
14	10	10	10	10	10	10	10	10	10	10	10	10	10	10	9	10	8	4	3	10	10	10
15	10	0	2	3	1	4	6	8	7	7	6	4	5	1	1	1	0	0	0	0	0	0
16	0	0	0	0	0	0	4	0	1	6	10	10	10	10	10	10	9	6	4	2	0	0
17	0	10	10	10	10	10	8	1	2	7	10	10	10	10	10	10	10	10	10	10	10	10
18	10	10	10	10	10	10	10	10	10	10	9	4	6	1	0	0	0	1	2	0	3	8
19	7	1	2	10	10	5	10	10	9	7	7	3	8	9	8	10	10	3	0	0	5	10
20	9	1	3	9	9	6	1	2	6	8	9	9	3	5	4	10	10	10	7	9	10	10
21	10	10	10	10	10	10	10	10	10	5	10	9	10	10	9	7	10	10	10	10	10	10
22	10	10	10	10	5	5	7	5	9	7	10	7	10	3	9	10	6	10	10	10	10	10
23	10	10	10	10	10	10	10	10	10	10	10	10	10	10	10	10	10	10	10	10	10	10
24	10	10	10	10	10	10	10	10	10	10	10	10	10	10	10	10	10	10	10	10	10	10
25	10	10	10	10	10	10	10	10	10	10	10	10	10	10	10	10	3	0	0	0	0	0
26	0	10	2	9	10	10	10	10	10	10	10	10	10	10	8	9	7	5	1	0	4	0
27	10	0	9	4	10	10	10	10	10	10	10	10	10	10	10	10	10	9	8	10	10	10
28	10	10	10	10	10	10	10	10	10	10	5	7	9	10	10	2	7	10	10	10	0	0
Moy.	6,4	6,5	6,7	7,6	7,8	7,6	7,3	7,2	7,7	7,8	7,9	7,7	7,9	7,3	7,1	7,4	6,4	5,4	4,9	5,0	5,3	5,6

DIRECTION ET FORCE DU VENT.

DATES	1h	4h	5h	6h	7h	8h	9h	10h	11h	12h	13h	14h	15h	16h	17h	18h	19h	20h	21h	22h	23h	24h
1	SSW 4	SSW 4	WSW 4	W 4	WSW 4	SW 4	SW 4	WSW 4	SW 4	SW 4	SW 4	SW 5	WSW 4	WSW 4	W 4	W 4	W 4	W 4	W 3	S 3	S 3	S 3
2	S 2	SSW 2	SW 2	SW 2	SW 2	SW 2	SW 2	SW 2	SW 3	SW 3	SSW 3	SSW 4	SSW 4	W 4	WSW 4	WSW 4	WSW 4	WSW 4	W 4	W 4	W 3	W 3
3	W 2	WNW 1	NW 2	NNE 0	NNE 1	0	NE 1	NE 0	SE 1	SE 1	E 1	NE 1	SE 1	ENE 0	ENE 1	ENE 0	ENE 2	ENE 0	ENE 1	E 1	E 2	E 2
4	E 1	NE 0	NE 0	NE 1	NE 1	NE 1	NE 1	ESE 1	ESE 2	ESE 2	ENE 2	NE 1	NE 1	ENE 1	E 1	E 1	E 1	E 1	E 1	ENE 1	ENE 1	ENE 1
5	NE 2	NE 0	ENE 1	E 1	ENE 1	E 1	E 1	ESE 2	ESE 1	ESE 1	E 2	ESE 2	ESE 2	ESE 1	ESE 1	ESE 1	SE 1	SE 1	SE 2	SE 1	SE 2	SE 1
6	SE 0	SE 1	SE 0	SE 1	SE 0	0	SE 1	S 1	SSE 1	SSE 1	SSW 1	SSW 1	SSW 1	S 1	S 1	S 1	S 1	S 1	S 1	S 1	S 1	S 1
7	S 1	SSE 1	S 1	S 1	S 2	S 2	SSW 1	SSW 2	S 2	SW 1	SSW 2	SSE 2	SW 2	SSW 1	SSW 2	SSW 1	SW 1	SW 1	SW 2	SW 1	SW 2	SW 1
8	SW 1	SW 1	SW 1	SSW 1	S 1	SSW 2	SW 2	SSW 2	SSW 1	SW 4	SW 3	SW 3	WNW 2	W 1	SW 1	SW 2	SW 1	SW 1	WNW 2	WNW 3	WNW 1	W 1
9	W 1	W 1	W 2	W 1	SSW 1	SSW 2	SSW 1	SW 2	SW 2	SW 2	SSW 2	SW 2	SW 3	SW 3	SSW 2	SW 2	SSW 1	SSW 3	SSW 3	SSW 4	SSW 4	SSW 4
10	S 5	SW 4	W 4	WNW 5	W 4	W 3	WSW 4	W 4	W 5	W 5	W 5	W 5	W 4	W 5	W 4	W 5	W 5	W 4	W 5	W 4	W 4	WSW 4
11	SW 4	SW 1	SSW 2	SW 2	SW 2	SW 2	SW 2	WSW 2	SW 2	SW 3	SW 3	SW 2	SW 3	SW 2	SSW 3	SSW 4	SSW 4	SSW 4	SSW 4	SSW 4	SSW 4	SSW 4
12	SSW 3	WSW 2	WSW 1	SW 2	SW 2	SW 2	SW 2	SW 4	SW 4	WSW 4	W 4	WNW 4	WNW 4	WNW 4	W 4	W 4	W 3	W 3	W 3	W 4	W 2	W 2
13	W 2	S 1	S 1	SW 1	SSW 2	SSW 2	SW 2	SSW 2	SSW 2	SW 2	SW 2	SW 2	SW 3	SW 2	SSW 2	SSW 2	S 3	SSW 3	SSW 3	SSW 3	SSW 3	SSW 3
14	S 3	S 4	S 3	S 4	S 4	S 4	SSW 4	SSW 4	SSW 4	SW 4	SW 4	SW 4	SW 4	SSW 4	SSW 4	SSW 4	SSW 4	SSW 4	SSW 4	SSW 4	SSW 4	SSW 4
15	S 3	SW 2	SSW 2	S 1	S 2	S 1	S 1	SSE 2	SSE 2	SSE 1	SE 1	SE 1	SE 1	SSE 1	SSE 1	SE 1	SSE 2	SSE 1	SSE 1	SSE 1	SSE 2	SSE 1
16	S 1	SSE 1	SSE 1	SSE 1	S 1	SSE 1	SSE 1	S 3	S 3	S 4	SSW 4	SSW 4	SSW 4	SSW 3	S 3	S 3	S 3	S 3	S 3	S 3	S 3	S 3
17	S 3	S 1	S 1	SSW 2	SSW 2	SW 2	SW 3	SW 3	WSW 2	SW 2	WSW 2	WSW 2	WSW 2	SW 2	SW 2	SW 2	SW 1	SW 1	SW 1	SW 1	SW 1	SW 1
18	S 1	SSW 1	SSW 1	SSW 1	SW 1	SSW 2	SW 1	SSW 2	SW 2	SW 1	SW 1	SW 1	SW 1	SSW 2	SSW 1	SSW 2	SSW 1	SSW 1	SSW 1	SSW 1	SSW 1	SSW 1
19	SSW 1	S 1	SSE 1	S 0	S 1	S 0	S 1	S 2	SSW 1	S 1	SSE 1	SSE 1	SSE 1	SSE 1	SSE 1	SSE 1	S 1	S 0	S 0	S 1	S 1	S 1
20	S 1	SW 1	SW 1	SW 1	SW 1	SW 2	SW 2	SW 3	SW 3	SW 4	SW 3	SW 4	SW 3	SW 3	SW 3	SW 2	SW 2	SW 2	SW 2	SSW 3	SW 4	SW 4
21	SW 4	S 4	S 4	S 4	SSE 4	SSE 4	S 4	SSW 2	SW 4	W 2	SW 4	SW 3	WSW 2	SSW 3	SW 2	SW 2	WSW 3	WSW 2	WSW 2	WSW 2	WSW 3	WSW 3
22	W 4	WSW 4	WSW 4	WSW 4	SW 3	SW 3	SW 3	WSW 4	WSW 4	WSW 4	SW 4	SW 4	SW 4	WSW 2	W 1	SW 2	SW 1	WSW 2	WSW 2	SSW 2	WSW 3	WSW 4
23	W 4	W 2	WNW 2	W 2	WNW 2	WNW 2	W 2	WNW 1	WNW 1	WNW 1	W 1	W 1	W 1	NE 1	N 1	N 0	N 1	N 1	N 1	NNW 1	NW 1	NW 1
24	NW 1	ENE 1	E 0	NE 1	NE 1	ENE 1	ENE 0	ENE 0	S 0	W 0	W 0	E 0	SE 0	ENE 0	ESE 0	ESE 0	N 0	E 1	E 1	E 1	E 1	E 1
25	ENE 1	SSW 1	SSW 1	SSW 1	SSW 1	SW 1	SW 1	SW 1	W 1	NNW 1	NNW 2	NNW 1	NW 2	NW 1	NNW 2	NW 1	NW 1	NW 1	NW 1	NW 1	NW 1	NW 1
26	NW 1	SSE 3	SSE 3	SE 3	SE 2	SE 1	SSE 1	SSE 3	SSE 3	SSE 4	S 5	SW 4	SW 4	S 4	S 4	SSW 4	SSW 4	SSW 4	S 3	S 3	S 4	S 5
27	SSW 4	SSW 3	SSW 3	S 2	SSW 2	S 3	SSW 3	SSW 4	SSW 4	SSW 4	SSW 4	SSW 4	SSW 3	S 3	SSW 2	SSW 1	SSE 1	0	S 2	S 2	S 2	S 2
28	S 2	SSW 1	SSW 1	SSW 0	SW 0	SW 0	NW 1	WNW 1	WNW 0	NW 1	W 1	W 1	N 2	N 2	NE 2	NE 2	NE 2	NE 2	NE 2	E 2	E 2	SE 2
Moy.	2,2	1,7	1,8	1,8	1,8	1,8	1,9	2,2	2,3	2,4	2,5	2,5	2,4	2,3	2,1	2,1	2,0	2,0	2,1	2,2	2,3	2,3

Février 1893.

PARC DE SAINT-MAUR.

Longitude 0°9′23″ E. — Latitude 48°48′34″. — Altitude 49m,3.

DATES	TEMPÉRATURES extrêmes. Min.	Max.	Moy.	PLUIE. Haut.	Durée.	MARNE. TEMPÉRATURE. Matin.	Soir.	Transparence	Hauteur 30m +	NUAGES. Matin.	Midi.	Soir.
1	8,4	10,3	9,35	2,5	5,00	2,82	3,33	0,14	4,01	CC W.	C W.	C WNW.
2	3,0	10,3	6,65	0,4	1,00	4,02	4,23	16	4,48	CC W, WSW à 8 h.	CC WSW.	CC W ¼ N.
3	6,0	7,1	6,55	1,3	5,00	4,94	5,06	14	4,10	CC NW	Indistinct.	Beau.
4	- 1,9	5,1	1,60	.	.	4,80	4,90	14	4,08	Beau.	C E.	Beau.
5	- 4,0	4,7	0,35	.	.	4,60	4,67	14	4,04	Beau.	Beau.	Beau.
6	- 5,3	4,9	-0,20	.	.	3,95	3,92	17	4,03	Beau.	Beau.	Beau.
7	- 2,2	5,3	1,55	2,0	2,00	3,76	3,22	18	4,09	CC W.	AA W.	Couvert.
8	1,5	6,9	4,20	1,2	2,00	2,20	2,22	20	4,14	CC SW.	CC SW.	CC WNW.
9	0,8	7,6	4,20	0,5	5,00	2,13	2,01	22	4,17	KN ¼ W, A WNW, CNW.	C W.	CC W ¼ S.
10	6,1	10,3	8,20	2,6	1,00	2,50	3,00	27	4,05	KC, A et C tous WNW.	C WNW.	C WNW.
11	4,6	10,7	7,65	2,4	1,00	4,00	4,32	18	4,43	CC W.	CC WSW.	CC WSW.
12	2,6	7,7	5,15	1,3	2,00	4,78	5,00	13	4,19	CC W ¼ N.	C W, NW à 15 h.	Beau.
13	0,3	7,9	4,10	0,3	1,45	4,93	5,22	13	4,12	Indistinct.	CC SW.	A NW, C WSW.
14	4,9	11,9	8,40	2,1	6,00	5,30	5,42	19	4,14	CC SW ¼ S.	CC SW.	A et C W ¼ S.
15	5,0	14,6	9,80	.	.	5,40	5,62	16	4,41	K SW ¼ S.	K SSW.	Beau.
16	5,2	14,4	9,80	.	.	4,96	5,43	15	4,74	K S ¼ W.	C SSW.	C SSW.
17	3,1	9,2	6,15	1,0	5,00	5,56	5,52	16	4,91	CC WSW.	K WNW, C WSW.	Couvert.
18	5,0	13,9	9,45	.	.	6,22	6,80	17	5,00	CC W.	CC WSW.	K W ¼ N.
19	4,6	14,4	9,50	.	.	6,73	7,24	23	5,01	AA W ¼ S, puis KW ¼ S, KC et AW.	A W ¼ S.	A SW.
20	5,6	11,6	8,60	.	.	7,02	7,42	26	4,90	AA SSW.	C WSW.	C W ¼ S.
21	5,9	12,3	9,10	18,3	12,00	7,38	7,52	29	4,64	CC S.	C WSW.	CC SW.
22	4,3	10,5	7,40	2,4	4,30	6,97	7,22	17	4,87	A et C WNW.	C W.	C W.
23	2,8	5,1	3,95	2,9	7,00	6,65	6,72	12	4,99	CC WNW.	CC NW.	Couvert.
24	1,8	7,7	4,75	6,3	7,00	6,23	6,28	14	4,84	Couvert.	Indistinct.	CC SSW.
25	5,0	7,2	6,10	2,4	4,30	5,98	4,87	20	4,64	CC WSW ou SW.	CC WSW à 11 h., NNW à 15 h.	CC NW ¼ N.
26	- 0,1	11,6	5,75	0,9	1,15	5,50	5,63	28	4,60	Nuag. W environ ; AA SW ¼ S à 8 h.	CC SSW.	C SW à 17 h., SSW à 19 h.
27	4,5	11,3	7,90	1,0	3,00	5,23	5,70	30	4,61	AA SW ; K WSW à 10 h.	CC SW.	CC SSW.
28	6,4	12,2	9,30	4,4	9,00	5,93	6,20	0,30	4,76	Indistinct.	CC NW.	CC W.
Moy.	3,00	9,52	6,26	56,2	85,00	5,02	5,16	0,19	4,46	A, Nuages étalés (stratus). AA, alto-stratus.	C, cumulus. CC, cumulo-stratus.	K, cirrus. KK, cirro-stratus.
						5,09						

Extrêmes du mois.

PRESSION ATMOSPHÉRIQUE. { Minimum. 728mm,00, le 21, à 17 h., 17 h. 15. Maximum. 770mm,06, le 6, à 10 h.

TEMPÉRATURE..... { Minimum. — 5°,3, le 6. Maximum. 14°,6, le 15.

TENSION DE LA VAPEUR. { Minimum. 2mm,5, le 5, à 14 h. Maximum. 8mm,4, le 1er, à 5 h.

HUMIDITÉ RELATIVE..... { Minimum. 41, le 5, à 14 h. Maximum. 100, en 5 jours.

Journal météorologique.

Le 1er, tr. nuageux jusqu'à 18 h., beau ensuite; petite pluie jusq. 6 h. 15, averse de 11 h. 20 à 11 h. 30 avec petite grêle pendant une minute; halo; atm. tr. cl. — Le 2, couv., pluie de 3 h. à 4 h., bruine de 8 h. à 10 h.; gelée bl.; atm. tr. cl. — Le 3, couv. jusq. 17 h., beau ensuite; qqfois de la bruine ou des gouttes jusq. 16 h. 30; transp. atm. 3km à 4km à 10 h., 10km à 16 h., petit brouill. à 19 h. — Le 4, quelques nuages de 12 h. à 17 h., beau du reste; transp. atmosph. 12km à 13km à 10 h., atm. claire l'après-midi; le sol ne dégèle pas à l'ombre avec un maximum de 5°,1. — Le 5, pas trace de nuage de la journée, le sol ne dégèle pas à l'ombre, maximum de 4°,7; atm. très claire. — Le 6, quelques nuages de 10 h. à 16 h., beau du reste; atm. claire. — Le 7, très nuageux jusq. 5 h., nuageux à 20 h., couv. le reste du temps; halo; petite pl. de 14 h. 30 à 16 h., bruine à 18 h.; transp. atm. 7km à 7 h., petit brouill. à 16 h. — Le 8, couv. jusqu'à 19 h., nuag. ensuite; petite pl. de 13 h. à 15 h.; petit brouill. à 7 h., horizon très brum. à 11 h.; gelée bl. — Le 9, tr. nuag. le m., couv. le s.; gelée blanche; halo et parasélènes; gouttes à 7 h. 30; petite pl. de 17 h. à 22 h.; atm. assez cl. — Le 10, très nuageux, beau après 19 h.; pluie de 4 h. 30 à 5 h. 30; atmosphère très claire.

Le 11, quelques éclaircies çà et là, couv. du reste; quelq. averses; gelée blanche; atm. très cl. — Le 12, nuageux jusqu'à 18 h., beau ensuite; pluie jusque vers 2 h.; un peu de grêle à 12 h. 25; gelée blanche; atm. très cl. — Le 13, couv. sauf quelques éclaircies çà et là; gelée bl.; petite pl. de 8 h. à 9 h. 40; atm. très clair. — Le 14, éclaircies de 17 h. à 21 h., couv. le reste du temps; pluie ou gouttes de 4 h. 30 à 10 h.; atm. extrêmement claire. — Le 15, nuag. jusq. 15 h. puis quelq. nuages; beau après 22 h.; atm. très cl. — Le 16, beau le m. puis couv., peu nuag. après 20 h.; gelée bl.; atm. tr. cl. — Le 17, beau à 1 h., nuag. de 9 h. à 12 h., couv. le reste du temps; gelée bl.; pluie fine de 19 h. à 24 h.; atm. très cl. — Le 18, couv. le m., nuageux le s.; atm. claire. — Le 19, très nuageux; gelée bl.; atm. un peu brumeuse. — Le 20, très nuag.; atm. très claire.

Le 21, quelques éclaircies, couv. le reste du temps; pluie la moitié du temps, un peu de grêle; atm. très cl. — Le 22, très nuageux de 7 h. à 17 h., couv. avant et après; pl. jusqu'à 1 h. et dans la soirée; averses de grêle; halo; atm. très cl. — Le 23, couv.; pluie de 1 h. à 8 h.; horizon brumeux. — Le 24, couv.; pluie de 1 h. à 5 h. et de 21 h. 30 à 23 h. 30; petit brouill. à 9 h.; transp. atmosp. 10km à 16 h.; gelée bl. — Le 25, couv. jusqu'à 18 h., beau ensuite; pl. de 3 h. à 6 h. 30 et de 9 h. à 10 h.; transp. atmosp. 4km à midi, atm. assez claire avant et après. — Le 26, à peu près couv. jusqu'à 18 h. peu nuageux ensuite; gelée blanche; quelques averses l'après-midi; atm. très claire. — Le 27, éclaircies de 4 h. à 6 h. et de 20 à 21 h., couv. le reste du temps; pluie dans la soirée; atmosp. très claire. — Le 28, couv., le m., éclaircies dans la soirée; pluie à peu près continue jusqu'à 10 h.; horizon brumeux; halo.

Nombre de jours : de halos 5; de brouillard 4; de gelée bl. 11; de gelée 5; de pluie 20; de grêle 4.

Floraison : Le 16, Perce-neige et Tussilago farfara. Le 27, Crocus.

Mars 1893.

PARC DE SAINT-MAUR.

Longitude 0°9′23″ E. — Latitude 48°48′34″. — Altitude 49m,3.

PRESSION (700mm +).

DATES.	1h	4h	5h	6h	7h	8h	9h	10h	11h	12h	13h	14h	15h	16h	17h	18h	19h	20h	21h	22h	23h	24h
1	61,00	60,06	59,78	59,57	59,77	59,43	58,86	58,57	57,79	57,15	56,44	56,05	55,56	55,38	54,83	55,14	55,76	55,90	56,61	57,07	58,19	58,60
2	59,41	60,00	60,43	60,94	61,57	61,90	61,91	62,19	62,35	62,30	62,29	62,00	61,97	62,29	62,28	62,47	62,57	62,67	63,18	63,24	63,25	63,18
3	63,23	63,21	63,44	63,66	64,23	64,83	65,57	65,72	66,08	66,11	66,08	66,15	66,09	66,09	66,28	66,70	66,81	66,80	66,74	66,66	66,31	66,04
4	66,14	65,48	65,26	65,20	65,10	65,27	65,11	65,06	64,70	64,50	63,93	63,21	63,02	62,88	63,02	63,32	63,43	63,30	63,40	63,66	63,60	63,59
5	63,52	63,42	63,58	63,69	63,96	64,00	64,66	64,74	64,69	64,65	64,27	64,00	63,98	63,88	64,16	64,52	64,67	65,05	65,16	65,42	65,23	65,20
6	65,19	64,78	64,88	64,92	65,36	65,67	65,89	65,91	65,77	65,56	65,12	64,57	64,68	64,48	64,43	64,74	64,88	64,80	64,92	65,14	64,90	65,19
7	65,31	65,64	65,79	66,40	66,60	67,05	67,22	67,40	68,03	68,02	67,29	66,93	66,92	66,74	66,72	66,97	66,93	66,83	66,83	66,90	67,00	67,02
8	67,00	66,49	66,37	66,19	66,97	67,10	67,46	67,25	67,29	67,28	66,77	66,72	66,70	66,48	66,31	66,33	66,33	66,12	66,08	66,00	65,95	65,93
9	65,11	65,19	65,30	65,09	65,39	65,58	65,49	65,56	65,28	64,76	64,11	63,70	63,26	62,81	62,67	62,63	62,78	62,68	62,32	62,54	62,18	62,23
10	62,28	62,35	62,84	63,24	63,83	64,31	64,80	65,40	65,60	65,89	65,58	65,78	65,74	65,47	65,91	66,34	66,78	67,26	67,34	67,88	68,02	68,15
11	68,19	67,98	68,15	68,31	68,31	68,56	68,66	68,52	68,32	68,16	67,60	67,02	66,44	66,13	65,70	65,81	65,52	65,60	65,30	64,98	64,67	64,16
12	64,00	62,83	62,38	62,18	62,08	62,00	61,68	61,20	60,63	59,90	58,89	57,66	56,74	55,98	55,52	55,34	55,37	55,05	54,89	54,58	54,30	54,17
13	54,20	53,77	53,26	53,46	53,77	53,93	54,24	54,28	54,37	54,44	54,18	53,84	53,61	53,41	53,33	53,50	53,90	54,20	54,31	54,45	54,51	54,33
14	54,26	54,07	54,06	54,23	54,51	55,00	55,15	55,38	55,44	55,42	55,09	54,76	54,66	54,79	54,72	55,23	55,91	55,84	56,11	56,41	56,51	56,68
15	56,76	56,89	57,06	57,35	57,63	57,84	58,08	58,00	58,15	57,81	57,63	57,09	56,64	56,20	56,00	56,26	56,32	56,62	56,66	56,62	56,64	56,47
16	56,60	56,07	56,08	56,10	56,17	56,16	56,12	56,10	55,85	55,58	55,28	55,17	55,20	54,85	54,65	54,63	54,77	55,00	55,09	55,20	55,27	55,18
17	55,20	56,13	56,34	56,72	56,83	57,08	57,38	57,67	57,86	57,47	57,87	57,63	57,63	58,34	58,61	59,06	59,67	60,21	60,65	60,84	60,69	60,86
18	60,88	61,24	61,08	61,18	61,38	61,50	61,55	61,54	61,58	61,67	62,00	62,25	62,34	62,49	63,26	64,16	65,04	65,87	66,39	66,88	67,38	67,36
19	67,54	67,87	67,84	67,80	68,24	68,58	68,70	68,69	68,67	68,58	68,45	68,36	68,20	68,09	68,00	68,08	68,34	68,41	68,44	68,67	68,61	68,61
20	68,37	68,35	68,41	68,75	69,02	69,20	69,27	69,27	69,21	68,91	68,50	68,00	67,77	67,53	67,50	67,42	67,67	67,80	67,70	67,81	67,79	67,72
21	67,53	67,40	67,51	67,54	67,58	67,62	67,63	67,60	67,26	66,94	66,39	65,87	65,64	65,21	65,18	65,36	65,38	65,38	65,47	65,43	65,35	65,05
22	64,92	64,47	64,37	64,49	64,68	64,57	64,53	64,27	63,93	63,72	63,46	63,14	62,86	62,45	62,73	62,78	63,09	63,04	62,91	63,03	63,22	63,25
23	63,34	63,63	63,65	63,86	64,15	64,35	64,52	64,63	64,54	64,49	64,19	64,00	63,82	63,72	63,84	64,02	64,05	64,29	64,47	64,66	64,52	64,57
24	64,58	65,05	65,06	65,46	65,89	66,00	65,93	65,87	65,88	65,89	65,42	65,27	65,24	65,18	65,34	65,63	65,83	66,00	66,31	66,50	66,48	66,49
25	66,50	66,49	66,49	66,89	67,00	67,08	67,04	66,90	66,64	66,31	65,75	65,36	64,98	64,78	64,59	64,55	64,63	64,77	64,64	64,49	64,41	64,41
26	64,15	63,63	63,58	63,76	63,69	63,77	63,58	63,35	62,84	62,46	61,88	61,37	60,89	60,51	60,41	60,40	60,24	60,11	60,02	59,97	59,84	59,67
27	59,63	59,08	58,95	58,94	59,17	59,18	59,45	59,52	59,30	59,18	58,96	58,73	58,55	58,38	58,32	58,60	58,77	59,00	59,12	59,22	59,34	59,33
28	59,53	59,98	60,00	60,29	60,60	60,75	60,84	60,89	60,67	60,47	60,02	59,85	59,65	59,42	59,52	59,42	59,53	59,75	59,87	59,82	59,95	60,00
29	60,00	59,86	59,89	59,95	60,27	60,28	60,48	60,44	60,18	59,76	59,19	58,77	58,38	58,11	58,06	58,17	58,38	58,55	58,59	58,63	58,52	58,48
30	58,27	57,55	57,61	57,92	57,91	57,80	57,75	57,53	57,18	56,83	56,42	55,93	55,40	55,12	55,14	55,23	55,28	55,41	55,50	55,69	55,69	55,44
31	55,23	55,03	55,03	55,24	55,58	55,65	55,80	55,74	55,49	55,10	54,78	54,35	53,91	53,85	53,83	54,06	54,38	54,79	54,92	55,23	55,23	55,25
Moy.	62,21	62,07	62,08	62,24	62,49	62,65	62,75	62,75	62,63	62,43	62,06	61,72	61,50	61,32	61,32	61,51	61,71	61,84	61,93	62,05	62,05	62,02

TEMPÉRATURE.

DATES.	1h	4h	5h	6h	7h	8h	9h	10h	11h	12h	13h	14h	15h	16h	17h	18h	19h	20h	21h	22h	23h	24h
1	4,1	4,9	5,1	5,4	5,9	6,7	7,8	8,8	8,4	9,1	9,6	10,5	11,4	12,4	13,1	12,2	11,8	11,2	10,5	10,5	10,0	9,6
2	9,2	7,9	7,8	7,0	6,8	6,9	8,2	9,0	10,1	11,2	11,7	12,8	12,7	11,6	11,4	10,6	10,6	10,4	10,2	10,0	10,0	9,7
3	9,5	8,9	8,8	8,8	8,8	9,1	9,4	10,4	11,8	12,2	11,5	12,0	12,0	11,4	11,6	10,7	10,0	9,3	8,4	7,6	7,2	6,9
4	6,0	3,9	3,4	3,0	2,4	4,6	6,3	8,0	9,2	11,0	11,0	12,4	12,5	12,6	11,2	8,5	7,5	5,7	4,6	3,6	3,4	3,1
5	2,9	4,8	5,1	5,9	7,2	7,8	8,0	8,6	11,0	12,0	13,1	13,1	12,7	12,6	11,9	11,2	11,3	10,9	10,5	10,1	9,8	9,4
6	9,2	9,3	9,0	8,9	8,7	9,3	10,0	10,0	11,2	12,2	12,1	12,5	12,0	11,8	11,4	10,9	10,3	10,0	9,6	9,0	8,3	7,2
7	6,0	6,0	6,0	5,8	6,0	7,6	8,9	10,8	9,8	9,2	11,9	13,4	12,7	12,4	11,8	10,6	10,5	10,0	9,2	8,4	7,8	7,6
8	6,9	7,1	7,3	7,2	7,2	7,5	8,1	9,1	10,0	9,5	10,4	11,3	11,6	12,5	11,9	10,0	8,7	6,5	6,5	4,5	4,4	4,4
9	3,8	3,4	3,4	3,3	3,9	3,9	4,8	5,6	7,1	10,2	12,5	13,6	14,2	14,2	13,8	12,2	10,6	10,0	9,7	9,4	9,4	8,6
10	9,3	7,8	7,8	7,4	7,2	8,4	8,9	9,5	9,2	9,8	11,4	11,7	11,4	10,9	10,1	8,4	6,5	6,2	6,0	4,0	3,6	3,2
11	2,8	0,4	0,0	- 0,4	0,2	1,5	5,0	7,4	10,1	11,4	12,3	12,7	12,2	12,1	11,5	9,6	7,9	6,9	6,8	6,4	5,2	4,6
12	4,7	1,1	0,7	- 0,2	0,0	3,7	7,4	9,6	12,2	15,6	17,1	17,4	17,6	17,2	16,0	14,2	12,3	11,6	10,6	9,3	9,4	9,8
13	9,2	7,2	7,1	6,8	7,0	8,8	10,3	12,2	13,1	13,6	14,2	14,1	14,4	14,7	15,1	14,0	13,8	13,0	13,2	12,7	11,2	10,6
14	10,0	9,4	9,7	8,9	9,6	10,0	10,7	12,1	13,0	14,0	16,5	15,7	15,6	12,9	11,2	11,0	10,6	10,4	10,5	10,4	10,3	10,0
15	10,0	9,9	9,9	10,1	10,2	11,3	11,8	12,3	13,6	13,5	13,2	14,5	13,9	14,8	13,4	11,7	10,6	9,0	8,1	7,1	7,5	7,8
16	8,0	6,9	6,3	5,8	6,0	8,1	10,1	11,7	12,9	13,0	13,4	13,3	12,6	13,2	12,5	11,6	11,0	10,6	9,5	9,5	9,5	9,4
17	8,8	6,2	5,5	5,5	5,4	6,8	7,4	8,4	7,3	9,6	8,2	8,7	8,5	6,9	6,0	5,4	3,6	4,3	2,6	3,2	3,1	3,0
18	3,4	0,7	0,8	0,8	1,5	3,0	6,1	5,8	6,1	6,8	6,4	5,8	5,7	6,0	5,8	4,2	2,8	1,6	0,9	0,0	- 0,7	- 1,3
19	- 2,0	- 2,4	- 2,8	- 2,9	- 2,0	1,3	3,2	4,6	5,1	6,1	6,2	6,3	6,8	6,0	5,8	4,5	4,8	3,3	2,2	0,9	0,2	- 0,3
20	- 0,6	- 0,7	- 1,2	- 1,3	- 0,7	1,7	4,6	7,5	8,6	9,6	10,5	12,0	11,6	11,7	11,1	9,6	8,0	5,3	4,7	4,0	3,5	3,3
21	3,0	0,9	0,7	0,2	0,9	4,4	8,0	11,3	13,4	15,3	15,9	16,6	16,0	15,2	13,8	11,4	9,6	8,7	7,0	6,1	5,6	5,4
22	5,0	2,5	1,5	1,6	2,9	6,3	10,8	13,8	14,7	15,8	17,0	17,4	17,0	16,5	15,6	13,6	11,0	9,0	7,8	7,4	6,9	6,3
23	6,0	2,9	3,5	2,9	3,5	7,4	10,8	12,6	14,1	15,5	17,1	16,5	16,9	16,4	15,3	13,3	11,0	8,2	7,3	6,0	5,5	5,0
24	4,3	3,1	2,2	2,1	3,1	6,2	10,3	14,0	16,2	17,3	18,2	19,0	19,1	18,5	17,2	14,9	12,5	10,7	9,8	8,6	7,8	6,7
25	6,0	4,3	3,9	3,8	4,7	7,2	10,5	13,1	16,1	16,2	17,3	18,5	17,6	17,5	16,6	14,7	12,5	11,5	10,5	9,0	8,0	6,9
26	5,8	3,5	2,4	2,6	3,8	6,3	9,1	11,6	13,3	14,2	16,0	16,4	16,8	15,6	15,0	13,1	10,9	10,1	8,5	7,5	7,0	6,2
27	5,0	3,2	3,0	2,9	3,9	8,1	11,0	11,9	14,1	15,0	14,2	15,9	16,2	15,7	14,4	12,4	10,1	8,3	7,7	7,4	6,6	6,5
28	6,7	6,0	4,4	4,9	5,4	8,0	10,9	13,3	15,0	17,4	18,2	18,8	18,8	18,4	16,9	15,0	13,1	11,6	10,9	11,6	10,5	9,3
29	8,6	4,4	3,9	3,1	4,6	8,7	11,9	14,7	15,4	17,1	18,6	18,4	18,6	18,0	17,0	15,4	12,7	9,6	8,7	6,6	7,2	5,1
30	3,7	0,8	0,4	0,1	2,8	7,6	11,0	14,4	15,9	17,5	18,7	18,9	18,3	18,2	17,1	14,3	10,9	10,0	8,3	7,1	7,1	5,9
31	3,8	1,7	0,5	1,1	2,8	7,3	11,1	13,5	17,0	18,6	19,4	20,1	19,6	19,4	18,3	16,0	13,0	10,4	9,7	8,2	6,3	6,9
Moy.	5,78	4,39	4,07	3,91	4,51	6,63	8,79	10,50	11,77	12,89	13,67	14,20	14,10	13,78	13,03	11,46	10,02	8,85	8,08	7,29	6,83	6,55

Mars 1893.

PARC DE SAINT-MAUR.

Longitude 0°9′23″ E. — Latitude 48°48′34″. — Altitude 49^{m},3.

TENSION DE LA VAPEUR.

DATES.	1h	4h	5h	6h	7h	8h	9h	10h	11h	12h	13h	14h	15h	16h	17h	18h	19h	20h	21h	22h	23h	24h
1	5,5	5,8	6,1	6,4	6,4	6,7	6,7	6,8	7,3	7,8	8,1	8,4	7,7	8,2	8,9	8,2	7,8	8,4	8,0	8,0	6,8	6,6
2	6,4	6,3	6,1	6,3	6,4	6,5	6,7	6,7	7,0	7,2	7,4	7,1	7,4	7,5	7,6	7,8	7,5	7,6	7,8	7,9	7,9	8,0
3	8,3	8,4	8,5	8,3	8,5	8,6	8,6	8,2	8,2	7,9	7,7	7,4	7,1	6,8	7,0	7,3	7,1	6,9	5,1	4,8	4,5	4,3
4	4,3	4,1	3,9	3,9	3,9	3,8	3,8	3,7	3,8	4,4	3,6	3,9	3,5	3,4	3,9	5,0	5,0	5,4	5,0	5,0	5,2	5,2
5	5,2	5,5	5,6	6,3	7,2	6,8	6,6	6,4	6,0	5,0	5,2	5,6	5,7	6,1	6,4	6,4	6,6	6,8	7,2	7,2	7,4	7,4
6	7,5	7,6	7,6	7,6	7,6	7,5	7,3	7,3	7,2	7,2	7,0	6,9	6,3	6,4	6,7	6,4	6,6	6,8	6,8	6,8	7,0	6,8
7	6,8	6,8	6,8	6,7	6,7	7,0	7,4	7,3	7,4	7,5	7,7	6,6	6,1	6,6	6,7	7,0	6,8	7,0	6,8	6,9	6,7	6,6
8	6,3	6,6	6,6	6,7	6,8	7,1	7,2	7,2	7,5	7,7	8,2	8,0	8,2	7,6	7,9	8,1	7,8	7,1	7,2	6,3	6,5	6,3
9	6,0	5,8	5,8	5,8	6,1	6,1	6,5	6,8	7,2	7,8	7,8	7,5	7,4	7,6	7,6	7,4	7,6	7,6	7,7	7,8	7,8	7,9
10	7,7	6,6	6,8	6,8	6,8	6,4	5,5	5,0	4,2	3,9	3,4	3,5	2,2	3,0	3,4	4,1	4,9	4,1	4,0	4,6	4,7	4,7
11	4,7	4,6	4,4	4,3	4,6	4,9	5,5	5,5	5,1	4,5	4,1	4,1	4,4	4,4	4,1	5,8	5,0	5,0	4,9	4,8	5,0	4,7
12	4,2	4,6	4,6	4,4	4,6	4,0	3,9	3,7	3,9	3,7	3,1	2,9	3,0	3,3	4,4	4,8	5,0	5,3	5,2	5,2	5,2	5,3
13	5,3	4,8	4,3	4,3	4,5	4,8	5,9	5,8	6,0	6,3	6,4	6,6	6,6	7,2	7,1	7,4	7,0	7,5	7,6	7,5	8,6	8,9
14	8,7	8,2	8,3	7,9	8,1	8,2	8,9	9,0	8,8	8,9	9,1	9,4	8,9	7,9	9,2	9,0	8,8	8,8	8,4	8,4	8,5	8,7
15	8,7	8,5	8,5	8,6	8,7	8,8	8,7	8,2	7,5	7,6	7,4	7,8	8,7	7,9	8,4	7,6	7,3	7,4	7,3	7,3	7,3	7,4
16	7,3	6,6	6,1	5,7	5,8	6,1	6,0	5,7	5,5	5,4	5,1	5,0	5,5	5,9	6,0	6,2	6,6	6,9	7,5	7,4	7,1	6,7
17	6,6	5,3	5,5	5,5	5,2	4,7	4,3	4,1	4,5	3,8	4,2	3,6	2,8	4,4	4,0	4,4	4,7	4,5	4,9	4,8	4,6	4,3
18	3,8	3,9	3,7	3,9	3,9	4,2	3,9	3,6	3,7	4,0	3,2	3,4	3,5	2,9	2,2	2,4	3,1	3,4	3,5	3,5	3,4	3,4
19	3,5	3,8	3,6	3,5	3,7	3,4	3,7	4,3	3,8	3,7	3,9	3,6	3,3	3,6	3,6	3,9	3,8	4,2	4,2	4,2	4,2	4,2
20	4,2	4,1	3,9	3,9	4,0	3,6	3,7	4,0	4,1	4,2	4,7	4,5	4,6	4,3	4,6	4,8	5,0	4,8	4,9	4,9	4,6	4,5
21	4,6	4,4	4,4	4,3	4,5	5,0	5,2	5,1	4,9	5,5	4,5	4,5	4,0	4,4	4,5	4,8	4,8	4,8	4,8	4,6	4,7	4,7
22	4,7	4,9	4,7	4,7	4,9	5,2	5,3	5,6	5,0	4,8	4,6	4,5	4,8	4,8	5,0	5,1	5,3	5,5	5,3	5,1	5,0	4,5
23	4,5	4,5	4,5	4,6	4,6	5,2	5,1	5,3	5,4	5,4	5,0	4,4	4,4	3,8	4,2	4,3	4,0	4,7	4,6	4,6	4,6	4,9
24	4,9	4,6	4,7	4,5	4,7	4,9	5,7	5,5	5,3	4,7	4,0	4,4	4,3	3,8	4,4	4,6	4,9	5,2	5,2	5,2	5,5	5,2
25	5,1	5,4	5,2	5,2	5,2	5,3	5,3	5,5	5,2	4,8	3,2	4,2	3,9	3,5	3,6	4,0	4,5	5,2	6,0	6,2	5,8	5,5
26	5,4	4,6	4,8	4,4	4,3	4,0	4,5	4,8	4,2	3,5	4,0	3,3	3,9	3,9	2,9	3,4	3,4	3,5	3,8	3,6	4,3	3,9
27	4,1	4,1	3,9	3,9	4,1	4,5	4,3	4,3	4,6	4,2	3,5	3,3	3,6	3,3	3,3	3,4	3,6	3,6	3,5	3,4	3,5	3,4
28	3,4	2,8	3,0	2,8	3,2	3,4	3,4	4,3	4,6	5,2	5,2	5,2	4,0	4,6	4,2	3,5	3,6	3,6	3,3	2,8	2,8	3,2
29	3,2	3,8	3,7	3,9	4,0	4,1	4,8	4,2	3,9	4,4	4,5	3,8	3,6	3,9	3,3	4,0	4,0	4,3	4,3	4,2	4,0	3,9
30	4,5	3,9	3,9	4,1	4,2	4,1	4,5	2,8	3,0	2,4	2,2	1,8	1,6	1,9	1,9	3,2	3,3	3,1	3,5	3,7	3,7	3,6
31	4,6	4,1	4,1	4,3	4,2	4,8	4,4	4,5	4,1	3,5	2,8	3,2	2,8	2,6	3,0	4,0	4,0	3,9	3,8	4,1	4,5	4,3
Moy.	5,48	5,32	5,28	5,27	5,40	5,47	5,59	5,52	5,45	5,38	5,19	5,11	4,96	5,02	5,16	5,43	5,46	5,58	5,55	5,51	5,52	5,45

HUMIDITÉ RELATIVE.

DATES.	1h	4h	5h	6h	7h	8h	9h	10h	11h	12h	13h	14h	15h	16h	17h	18h	19h	20h	21h	22h	23h	24h
1	90	89	92	95	92	91	85	80	89	91	91	88	76	76	79	77	76	85	85	85	74	74
2	73	79	77	84	87	87	82	78	76	73	72	65	68	73	75	82	79	81	84	87	87	89
3	93	99	100	99	100	100	97	87	79	75	77	70	68	68	69	76	78	80	65	61	59	57
4	61	67	66	69	72	60	53	46	41	44	37	37	33	30	39	62	66	78	79	85	90	91
5	93	86	86	91	94	86	82	77	62	48	46	50	52	56	61	65	67	70	76	78	82	84
6	87	87	89	89	90	85	79	79	73	68	66	64	61	63	67	67	71	74	77	80	86	90
7	97	97	97	97	95	90	87	75	82	87	74	59	56	62	65	73	71	77	79	83	85	84
8	85	87	87	88	90	91	89	84	82	87	87	82	81	72	76	88	93	98	100	100	100	100
9	100	100	100	100	100	100	100	100	96	84	72	64	62	63	65	70	80	83	86	88	88	94
10	88	83	86	89	90	78	64	56	48	42	35	34	20	31	37	49	72	57	57	75	78	81
11	84	98	96	96	98	96	84	71	55	45	39	37	41	42	40	65	62	67	67	66	75	75
12	65	94	94	98	100	67	52	42	38	27	21	20	21	23	32	39	47	52	55	60	58	58
13	61	63	57	59	60	56	59	55	53	54	53	55	54	58	56	62	60	67	67	69	86	94
14	95	93	92	93	91	89	92	86	79	75	65	71	67	71	92	92	92	94	89	90	91	95
15	95	93	93	94	94	88	84	76	64	65	65	63	73	63	73	71	76	87	90	97	94	93
16	91	88	85	83	83	75	64	56	50	47	44	43	50	53	56	60	67	72	84	83	80	77
17	78	74	81	81	77	64	55	49	59	42	52	42	34	59	57	66	79	73	89	83	81	76
18	64	81	77	81	76	74	56	52	53	55	44	50	50	41	31	38	55	67	71	76	79	83
19	89	100	98	95	93	68	64	62	58	53	54	51	45	52	52	62	59	73	78	85	90	94
20	96	94	91	93	92	69	59	52	49	46	50	43	46	43	47	54	62	72	76	80	78	78
21	81	90	90	92	92	79	64	51	43	43	34	32	30	35	39	48	52	55	64	66	70	70
22	72	89	93	91	86	73	55	48	41	36	32	30	34	35	37	43	54	62	66	66	67	64
23	64	79	76	81	78	67	53	48	45	41	37	31	30	26	32	37	41	58	61	66	68	74
24	79	81	87	84	83	69	55	46	39	32	27	27	26	24	29	36	45	55	56	63	69	71
25	73	87	87	87	80	70	56	49	37	35	22	26	26	23	25	32	41	52	63	72	72	74
26	78	78	88	78	72	56	52	47	37	29	29	24	27	30	23	30	35	38	46	46	57	54
27	63	71	69	69	67	56	44	42	38	33	29	24	26	25	26	31	39	44	44	45	48	47
28	46	40	48	43	47	42	35	37	36	35	34	32	25	29	29	27	32	36	34	26	30	37
29	39	60	61	67	63	49	46	34	30	30	28	24	22	25	23	31	37	48	51	58	53	60
30	75	81	83	88	75	53	46	24	23	16	14	11	10	12	13	26	33	34	43	50	50	53
31	76	80	85	87	75	63	45	39	28	22	17	18	16	15	19	30	36	42	42	50	64	57
Moy.	78,4	83,5	84,2	85,2	83,6	73,9	65,7	59,0	54,4	50,3	46,7	44,1	42,9	44,5	47,2	54,5	59,9	65,5	68,5	71,6	73,8	75,1

Mars 1893.

PARC DE SAINT-MAUR.

Longitude 0°9′23″ E. — Latitude 48°48′34″. — Altitude 49m,3.

NÉBULOSITÉ.

DATES.	1h	4h	5h	6h	7h	8h	9h	10h	11h	12h	13h	14h	15h	16h	17h	18h	19h	20h	21h	22h	23h	24h
1	10	3	10	10	10	10	10	10	10	10	10	10	10	10	2	2	10	10	10	10	0	5
2	10	10	10	10	10	10	9	10	10	10	10	10	8	10	10	10	10	10	10	10	10	10
3	10	10	10	10	10	10	10	10	9	8	10	10	10	8	7	9	10	10	6	4	3	1
4	1	2	0	1	1	2	0	1	2	2	0	0	1	1	1	0	0	0	0	0	0	1
5	4	10	10	10	10	10	10	0	3	3	3	3	5	6	7	5	10	10	10	10	10	10
6	10	10	10	9	1	0	10	10	10	10	10	10	10	10	10	10	10	10	10	10	10	0
7	0	10	9	10	10	8	0	9	10	10	0	4	5	9	10	10	10	8	8	6	2	3
8	3	10	10	10	10	10	10	10	10	10	10	10	0	0	0	0	2	0	0	0	0	0
9	10	10	10	10	10	10	10	10	10	2	0	0	0	0	0	4	10	10	10	10	10	8
10	10	10	10	1	9	4	5	3	2	2	0	0	0	0	0	0	0	0	0	0	0	0
11	0	0	0	0	1	0	0	0	0	0	0	0	0	0	0	0	0	0	0	0	0	0
12	0	0	0	0	0	0	0	0	0	0	0	0	0	0	0	0	0	0	0	0	0	0
13	0	0	0	1	3	7	9	9	6	10	10	10	10	10	10	10	10	10	10	10	10	10
14	10	10	10	5	10	10	10	10	9	10	5	9	8	10	10	10	8	4	10	9	10	10
15	10	10	10	10	9	9	10	9	9	10	10	9	8	6	4	3	5	3	0	0	6	9
16	10	7	9	7	1	0	0	3	6	3	6	6	10	7	6	10	10	10	10	10	10	10
17	10	0	3	10	0	0	5	6	5	7	10	9	10	10	10	4	10	4	10	0	0	0
18	0	0	1	9	9	4	5	6	10	10	10	10	5	1	5	2	4	0	0	0	0	0
19	0	0	0	0	0	0	3	2	8	10	10	10	10	4	3	5	10	0	0	0	0	0
20	0	0	0	0	0	0	0	0	0	0	0	0	0	0	0	0	0	0	0	0	0	0
21	0	0	0	0	0	0	0	0	0	0	0	0	0	0	0	0	0	0	0	0	0	0
22	0	0	0	0	0	0	0	0	0	0	0	0	0	0	0	0	0	0	0	0	0	0
23	0	0	0	0	0	0	0	0	0	0	0	0	0	0	0	0	0	0	0	0	0	0
24	0	0	0	0	0	0	0	0	0	0	0	0	0	0	0	0	0	0	0	0	0	0
25	0	0	0	0	0	0	0	0	0	0	0	0	0	0	0	0	0	0	0	0	0	0
26	0	0	0	0	0	0	0	0	0	0	0	0	0	2	1	7	6	5	3	0	0	0
27	0	3	7	6	4	2	3	1	0	0	0	0	0	0	0	0	0	0	0	0	0	0
28	0	0	0	0	0	0	0	0	0	0	0	0	0	0	0	0	0	0	0	0	0	0
29	0	0	0	0	0	0	0	0	0	0	0	0	0	0	0	0	0	0	0	0	0	0
30	0	0	0	0	0	0	0	0	0	0	0	0	0	0	0	0	1	2	3	2	0	0
31	0	0	0	0	0	0	0	0	0	0	0	0	0	0	0	0	0	0	0	0	0	0
Moy.	3,5	3,7	4,2	4,2	3,8	3,4	3,8	3,8	4,2	4,1	3,7	3,9	3,5	3,4	3,1	3,3	4,4	3,5	3,5	2,9	2,6	2,5

DIRECTION ET FORCE DU VENT.

DATES.	1h	4h	5h	6h	7h	8h	9h	10h	11h	12h	13h	14h	15h	16h	17h	18h	19h	20h	21h	22h	23h	24h
1	SE 2	SSE 1	SSE 2	SSE 2	S 2	SSE 2	S 3	SSW 4	SSW 3	S 4	SSW 4	SSW 4	SW 4	SSW 3	SW 3	SW 2	SW 2	SW 3	SW 3	SSW 3	SSW 3	SSW 3
2	W 3	W 3	W 3	WSW 3	SSW 2	SSW 2	SSW 2	SW 2	SW 2	SW 2	SW 2	SW 2	SW 2	WSW 3	SW 3	SW 3	SW 3	SW 2	SW 2	SW 2	SW 1	SW 2
3	SW 1	SW 0	0	0	NW 1	NE 0	NNE 1	NE 1	NE 1	NE 1	NE 2	NE 1	NE 2	NE 1	NE 1	NE 1	NE 1	NE 1	ESE 2	SSE 1	SSE 2	SSE 2
4	ESE 2	ESE 1	ESE 1	SE 1	ESE 1	ESE 1	ESE 1	SE 1	SE 1	ESE 1	S 0	0	ESE 0	E 1	ENE 1	NE 1	NE 1	NE 1	ENE 0	E 1	ESE 1	ESE 1
5	E 1	0	NNW 0	NNW 1	NW 1	NW 1	NW 1	NW 1	WNW 1	NNW 1	NNW 2	NW 2	NW 2	NW 2	NW 2	NW 1	NW 2	NW 1	NW 2	WNW 1	WNW 1	WNW 1
6	NW 1	WNW 1	NW 1	NW 1	NW 1	NW 2	NNW 1	N 2	N 2	WNW 2	NW 2	NW 2	NW 2	NNW 2	NW 1	NNW 1	NW 1	NW 1	NW 1	NW 1	NW 1	NW 1
7	NW 1	NW 0	NW 0	NNW 0	NNE 1	0	NE 0	0	N 1	N 1	N 1	N 0	NNW 1	WNW 1	NW 1	0	W 1	W 0	W 1	W 1	W 1	W 1
8	W 1	W 1	W 1	SW 1	NNE 0	WNW 0	NW 0	WNW 1	NW 1	N 1	N 0	NE 0	NNE 0	NE 0	0	S 1	SSW 1	SW 1	N 0	NNE 1	NNE 0	NNE 1
9	N 1	NE 0	0	0	S 1	S 0	S 1	SSW 0	SW 1	SW 1	SW 1	SW 1	SW 1	SW 1	SW 1	SW 1	SW 1	SW 1	SW 1	SW 1	SW 1	SW 1
10	SW 2	NW 2	NNW 2	N 2	NNW 1	NNW 2	N 2	NNW 3	N 2	N 3	NNE 2	N 3	NNW 2	N 3	N 2	N 1	N 1	N 1	N 1	N 1	N 1	N 1
11	N 1	NE 0	0	0	SE 1	SE 0	SE 1	SE 0	SE 1	SE 0	SE 1	SE 0	SE 0	SE 1	SE 1	SE 1	SE 1	SE 1	SE 1	SE 1	SE 1	SE 1
12	SE 1	S 1	SSE 0	SE 1	SE 0	SSE 1	S 1	S 1	SSE 1	SE 2	SE 2	SE 2	SE 2	SE 2	SE 2	SE 2	SE 2	SE 1	SE 1	S 1	S 1	S 1
13	S 2	S 1	SSE 2	S 1	S 2	SSW 2	SSW 2	SSW 3	SSW 3	SSW 3	SSW 3	SSW 1	SSW 2	0	SW 1	SW 1	S 1	S 2	S 2	SW 1	SW 2	SW 1
14	SW 1	S 2	S 1	S 2	SSW 2	S 1	S 1	SW 2	SSW 2	SSW 2	SW 2	SW 1	SW 1	SW 1	SW 1	SW 1	SW 1	SW 1	SW 1	S 1	SSW 1	SSW 1
15	SSW 1	WSW 1	SW 1	SSW 1	SSW 1	SSW 1	SW 1	SW 1	SW 2	SW 2	SW 2	SW 2	SSW 2	SW 2	S 3	W 2	SW 2	SW 2	SW 2	SW 1	SW 2	SW 1
16	SW 1	SW 2	SW 1	SSW 1	SSW 1	SSW 1	SW 2	WSW 3	SW 4	SW 4	SW 4	SW 4	SW 4	SW 4	SW 4	SW 4	SW 4	SW 4	SW 3	SW 3	SW 3	SW 3
17	SSW 4	WNW 2	WSW 2	W 2	WSW 2	W 2	W 3	WNW 4	WNW 4	WNW 3	NW 4	WNW 3	WNW 4	NW 4	W 4	W 4	W 4	W 3	W 3	W 2	W 2	W 2
18	W 2	SW 1	WSW 1	WSW 1	WSW 1	WSW 1	WSW 2	NW 3	NW 2	NW 3	N 4	NW 4	NW 4	NNW 4	N 2	N 3	N 2	N 3	N 2	N 2	N 2	N 2
19	N 2	N 0	N 1	NNW 0	NNW 1	N 1	N 2	N 3	N 3	NNE 2	NNE 2	NNE 2	NE 2	NE 1	NE 1	NE 1	NE 1	NE 1	NE 1	NNE 1	NNE 1	NNE 1
20	NNE 1	NNE 1	NE 1	NE 1	NE 1	NE 1	NE 1	NE 1	ENE 1	NE 2	E 1	ESE 2	NE 1	ENE 2	ENE 1	ENE 1	ENE 1	ENE 1	ENE 1	ENE 1	ENE 1	ENE 1
21	ENE 1	NE 1	NE 1	NE 1	NNE 1	NE 0	NNE 1	NE 1	ENE 1	ENE 1	ENE 1	ENE 1	NE 1	ENE 1	NE 1	NE 1	NE 1	NE 1	NE 1	NE 1	NE 1	NE 1
22	NE 1	NNE 1	NE 1	NE 1	ENE 1	ENE 1	ESE 1	ESE 2	ESE 3	ESE 3	E 2	NE 2	ENE 2	E 3	E 2	E 2	E 2	E 2	E 2	E 2	E 2	E 2
23	ESE 2	NE 1	ENE 1	NE 1	NNW 1	ENE 1	ESE 1	ESE 0	NE 1	NE 1	NE 1	NE 0	NE 1	ENE 1	E 1	E 1	E 1	E 1	E 1	E 1	E 1	E 1
24	N 1	NE 1	NNE 1	NNE 1	NNE 1	NNE 1	NE 1	NE 1	NE 2	ENE 1	ENE 1	E 1	ENE 1	NE 1	NE 1	NE 1	NE 1	NE 1	NE 1	NE 1	NE 1	NE 1
25	NE 1	NE 1	NNE 1	N 1	N 1	N 1	NE 1	N 1	NE 1	NNE 1	NE 2	NE 2	NE 3	NNE 2	NE 2	NE 2	NE 2	NE 2	NE 2	NE 2	NE 2	NE 2
26	NE 1	NNE 1	NNE 1	NNE 2	NNE 1	NNE 1	NNE 1	NE 1	NE 1	NE 1	NE 1	NE 2	NE 1	NE 2	NE 2	NNE 2	NE 2	NE 2	NE 2	N 1	N 1	N 1
27	N 1	NE 1	NNE 1	NE 1	NE 1	E 1	E 1	E 1	ESE 1	NE 1	NE 2	ENE 2	E 2	E 2	ENE 2	ENE 1	NE 2	NE 1	NE 2	NE 1	NE 2	NE 1
28	NE 1	ENE 2	E 2	ESE 2	ENE 2	E 2	ESE 1	E 1	E 1	E 2	E 2	SE 2	E 2	E 2	E 1	E 2	E 1	E 2	E 1	E 3	E 2	E 2
29	ENE 2	0	SE 1	SE 0	SE 0	SE 0	SE 1	W 0	NW 1	NE 1	NE 2	NNE 2	NNE 2	NE 1	NE 1	NE 1	NE 1	NE 1	NE 1	NE 1	NE 1	NE 1
30	NE 1	NNE 1	NNE 1	NE 1	NNE 0	NE 1	NE 0	NNE 1	NNE 0	NNE 1	ENE 1	ENE 1	NE 1	ENE 1	NE 1	NE 1	NE 1	NE 1	NE 1	NE 1	NE 1	NE 1
31	NNE 1	N 0	N 1	N 0	NNE 0	NNE 0	NNE 1	NE 0	NNE 1	NNE 1	ENE 1	NE 1	NNE 1	NNE 0	NNE 1	NNE 0	NNE 1	NE 1	NE 1	NE 1	NE 1	NE 1
Moy.	1,4	1,0	1,0	1,0	1,0	1,0	1,2	1,5	1,6	1,7	1,8	1,7	1,8	1,7	1,6	1,5	1,5	1,5	1,5	1,4	1,4	1,4

Mars 1893.

PARC DE SAINT-MAUR.

Longitude 0° 9′ 23″ E. — Latitude 48° 48′ 34″. — Altitude 49m,3.

DATES.	TEMPÉRATURES extrêmes. Min.	Max.	Moy.	PLUIE. Haut.	Durée.	MARNE. TEMPÉRATURE. Matin.	Soir.	Transparence.	Hauteur 30m +.	NUAGES. Matin.	Midi.	Soir.
1	3,6	13,1	8,35	1,5	1,30	6,28	6,43	0,33	4,91	CC SW ¼ S.	CC S ¼ W.	Nuages moyens SW.
2	6,5	13,7	10,10	.	.	7,06	7,50	0,31	4,96	CC WNW.	CC W.	CC NW.
3	8,3	12,4	10,35	3,2	4,30	7,61	7,90	0,34	4,97	CC NNE à 9 h.	CC NE.	CC ENE.
4	1,9	12,9	7,40	.	.	7,65	8,27	0,35	4,80	KW.	K W 40° S.	K WSW.
5	2,0	13,4	7,70	.	.	8,18	8,73	0,44	4,60	CC NW à 8 h.	K N 15° W.	Tous les nuages NW.
6	8,2	13,4	10,80	.	.	8,60	9,00	0,42	4,42	C NNW, K NNW a 8 h.	CC NW.	C NW.
7	5,0	13,7	9,35	.	.	8,14	8,92	0,45	4,30	CC E.	Indistinct, C WNW à 13 h.	Stratus moyen NE.
8	6,3	12,5	9,40	.	.	8,48	8,78	0,52	4,17	CC NW.	Brouillard, CC NNW à 14 h.	C SW, d'autres N ¼ E.
9	2.8	14,5	8,65	.	.	8,67	9,23	0,59	4,02	Brouillard de 70 mètres.	Nuages à l'horiz. KC NW ½ N et C	A NNW.
10	6,8	12,3	9,55	.	.	8,91	9,32	0,55	3,81	KK WNW, KC W ¼ N, C N ¼ W.	K et KC W ¼ N. [WSW à 14 h.	Beau.
11	- 0,8	12,8	6,00	.	.	9,00	9,42	0,63	3,72	K et KC NNW.	Beau.	Beau.
12	- 0,6	18,2	8,80	.	.	8,94	9,23	0,63	3,66	Beau.	Beau.	Beau.
13	6,0	15,3	10,65	.	.	8,98	9,62	0,65	3,49	A SW ¼ W.	Stratus complexe SW.	CC S 40° W.
14	8,6	17,2	12,90	3,2	3,00	9,10	9,62	0,57	3,44	Nuages moyens WSW.	A et C W 15° S.	CC SW à 16 h., W à 18 h.
15	9,3	14,8	12,05	.	.	9,52	9,96	0,63	3,35	CCW.	A SW, C W.	CC SW.
16	5,5	14,3	9,90	0,4	1,00	9,69	10,03	0,69	3,30	C WSW.	C W.	A W ¼ N, C WSW.
17	5,0	9,9	7,45	1,3	1,30	9,72	9,52	0,70	3,22	CC WNW.	C WNW.	CC WNW à 15 h.
18	0,5	7,7	4,10	.	.	9,14	9,33	0,70	3,16	CC NW.	CC NW.	C N ¼ W.
19	- 3,1	7,6	2,25	.	.	8,60	8,93	0,74	3,10	K N 5° W, A et C N 30° E à 10 h.	CC N.	C NE.
20	- 1,8	13,0	5,60	.	.	8,34	9,00	0,80	3,05	Beau.	Beau.	Beau.
21	- 0,3	16,7	8,20	.	.	8,27	9,00	0,82	3,00	Beau.	Beau.	Beau.
22	1,0	18,2	9,60	.	.	8,35	9,03	0,96	2,92	Beau.	Beau.	Beau.
23	2,4	17,5	9,95	.	.	8,40	9,32	0,99	2,93	Beau.	Beau.	Beau.
24	1,8	19,5	10,65	.	.	8,50	9,53	1,05	2,85	K N ½ W.	K NE environ	Beau.
25	3,1	18,6	10,85	.	.	8,82	9,73	1,07	2,80	Beau.	Beau.	K à l'horizon.
26	2,0	17,0	9,50	.	.	9,09	9,90	1,09	2,77	Beau.	K N 12° à 15° E.	kK N.
27	2,6	16,5	9,55	.	.	9,35	10,20	1,01	2,75	KK NW.	K à l'horizon.	K à l'horizon.
28	3,6	19,3	11,45	.	.	9,66	10,50	0,94	2,69	Beau.	Beau.	Beau.
29	2,7	19,1	10,90	.	.	10,10	10,70	1,04	2,72	Beau.	Beau.	Beau.
30	- 0,2	19,6	9,70	.	.	10,40	10,95	1,02	2,69	Quelques nuages à l'horizon.	K NNE.	K N 10° W.
31	0,3	20,5	10,40	.	.	10,52	11,12	1,12	2,64	Beau.	K a l'E.	K E environ.
Moy.	3,19	15,01	9,10	9,6	11,30	8,78	9,31	0,71	3,52	A, nuages étalés (stratus). AA, alto-stratus.	C, cumulus. CC, cumulo-stratus.	K, cirrus. KK, cirro-stratus.
						9,05						

Extrêmes du mois.

PRESSION ATMOSPHÉRIQUE..	Minimum..	753mm,26, le 13, à 5 h.
	Maximum..	769mm,27, le 20, à 9-10 h.
TEMPÉRATURE.....	Minimum..	—3°,1, le 19.
	Maximum..	20°,5, le 31.
TENSION DE LA VAPEUR.	Minimum.	1mm,6, le 30, à 15 h.
	Maximum.	9mm,4, le 14, à 14 h.
HUMIDITÉ RELATIVE....	Minimum.	10, le 30, à 15 h.
	Maximum.	100, en 5 jours.

Journal météorologique.

Le 1er, éclaircies çà et là, couv. le reste du temps; pl. à plusieurs reprises; halo; atm. claire. — Le 2, quelq. eclaircies, couv. le reste du temps; horizon un peu brum. — Le 3, presq. couv. jusq. 20 h., peu nuag. ensuite; pluie de 1 h. à 6 h., petit brouill. à 7 h.; halo. — Le 4, très peu nuag.; halo; gelée bl.; atm. claire le m., très cl. le s. — Le 5, nuageux à 1 h. et de 10 h. à 18 h., couv. le reste du temps; gelée bl.; transp. atmosp. 2km à 10 h., atm. très cl. à 16 h.; halo. — Le 6, nuag. de 6 h. à 8 h., beau à 24 h., couv. le reste du temps; transp. atmosph. 3km à 7 h., atm. assez claire à 16 h. — Le 7, très nuag.; gelée blanche; transp. atmosp. 5km à 7 h., 2km à 11 h., horizon très brumeux à 16 h. — Le 8, couv. de 4 h. à 14 h., quelq. nuages avant et après; transp. atmosp. 3km à 7 h., petit brouillard l'après-midi; brouill. plus épais dans la soirée. — Le 9, beau de 12 h. à 18 h., couv. avant et après; brouill. toute la matinée, de 70m à 8 h., transp. atmosp. 10km à 16 h.; gelée bl. — Le 10, nuag. le m., beau le soir; halo; transp. atmosph., 10km à 7 h., atmosphère très claire à 11 h.

Le 11, quelq. nuages çà et là, beau du reste; petit brouill. à 7 h., atm. claire à 16 h. — Le 12, beau; petit brouill. au ras du sol à 7 h., atm. très claire du reste. — Le 13, très peu nuag. jusqu'à 7 h., puis très nuag., couv. après 11 h.; quelquefois des gouttes l'après-midi; atm. très cl. — Le 14, presque couv.; plusieurs coups de tonnerre du S au SW de 15 h. à 16 h., plusieurs averses, avec grêle à 14 h.; atm. très claire. — Le 15, nuageux de 16 h. à 23 h., presque couv. avant et après; deux ou trois coups de tonnerre vers le SW vers 13 h. 30; atm. très cl. — Le 16, peu nuag. de 7 h. à 12 h., presque couv. avant et après jusq. 17 h., couv. ensuite; un peu de pl. dans la soirée; atm. très cl. — Le 17, nuag. le m. puis couv., beau après 22 h., quelques averses l'après-midi; atm. claire. — Le 18, couv. ou nuag. jusqu'à 19 h., beau ensuite; forte gelée bl.; atm. claire le m., très cl. le s. — Le 19, beau avant 9 h. et après 19 h., nuag. ou couv. le reste du temps; transp. atmosp. 5km à 7 h., atm. très claire à 16 h. — Le 20, sans trace de nuage; atmosphère très claire.

Le 21, sans trace de nuage; atm. très claire. — Le 22, sans trace de nuage. gelée bl.; horizon lointain brum. — Le 23, sans trace de nuage; gelée bl.; atm. très claire. — Le 24, quelques nuages légers çà et là, gelée blanche; transp. atmosp. 10km à 7 h., atmosp. claire l'après-midi. — Le 25, *idem*. — Le 26, peu nuageux de 16 h. à 21 h., beau avant et après; halo; gelée blanche; atm. claire. — Le 27, peu nuag. jusqu'à 10 h., beau ensuite; gelée bl.; halo; atm. très claire. — Le 28, beau; gelée bl.; atm. très cl. — Le 29, beau, gelée bl.; atm. claire. — Le 30, peu nuageux de 18 h. à 21 h., beau avant et après; halo; transp. atmosp. 4km à 7 h., atm. claire l'après-midi. — Le 31, beau; gelée bl.; transp. atmosp. 3km à 7 h., atm. un peu trouble l'après-midi.

Nombre de jours : de tonnerre 2; de halos 8; de brouill. 5; de gelée blanche 14; de gelée 6; de pluie 5; de grêle 1; de gouttes 1; de transparence atmosp. de 1500m à 3000m 4; sans traces de nuages 4.

Floraisons : Le 5, Saule-Marceau. Le 14, Abricotier. Amandiers en pleine fleur. Le 16, Groseillier à grappes. Le 21, Erable plane. Le 22, Pêcher en plein vent, Groseillier à maquereaux. Le 24, Cerisier. Prunier (goutte d'or?); Mahonia à feuille de houx. Le 25, Prunier de Monsieur. Le 26, Coucou, Glechoma, Prunier de Reine-Claude, Poirier Duchesse en espalier. Le 29, Cassis, Cerisiers anglais et de Montmorency. Le 30, Poirier en quenouilles.

Le 22, les Limaçons se promènent. Le 23, une troupe d'Oies sauvages passe en se dirigeant droit au NE.

Avril 1893.

PARC DE SAINT-MAUR.

Longitude 0°9′23″ E. — Latitude 48°48′34″. — Altitude 49^{m},3.

PRESSION (700^{mm} +).

DATES.	1h	4h	5h	6h	7h	8h	9h	10h	11h	12h	13h	14h	15h	16h	17h	18h	19h	20h	21h	22h	23h	24h
1	55,25	55,34	55,49	55,87	56,27	56,42	56,67	56,74	56,68	56,54	56,41	56,13	56,04	55,79	55,79	56,08	56,33	56,58	56,71	56,77	57,03	56,95
2	56,83	57,28	57,68	58,22	58,64	58,90	59,14	59,43	59,58	59,59	59,43	59,30	59,18	59,27	59,55	59,90	60,10	60,61	60,78	60,95	61,14	61,07
3	60,87	61,02	60,89	61,14	61,42	61,40	61,44	61,25	60,87	60,57	59,96	59,43	59,32	59,27	59,00	59,11	59,31	59,64	59,81	60,00	60,04	60,08
4	60,02	60,09	60,25	60,59	60,81	60,97	60,91	60,83	60,49	60,00	59,81	59,79	59,57	59,52	59,42	59,53	59,86	60,35	60,35	60,29	60,32	60,38
5	60,41	60,29	60,53	60,69	60,67	60,75	60,83	60,71	60,42	60,16	59,89	59,58	59,29	59,08	59,00	59,05	59,14	59,72	59,62	59,74	59,72	59,76
6	59,76	59,86	60,00	60,38	60,71	60,89	61,06	61,29	61,20	61,09	60,89	60,83	60,60	60,47	60,59	60,85	61,26	61,70	62,08	62,29	62,57	62,83
7	62,90	63,67	63,86	64,18	64,60	65,00	65,07	65,07	64,72	64,64	64,58	64,27	64,17	64,23	64,31	64,53	64,93	65,34	65,46	65,47	65,61	65,62
8	65,63	66,14	66,19	66,50	67,05	67,19	67,28	67,04	66,65	66,13	65,70	65,20	64,95	64,62	64,54	64,36	64,55	64,60	64,55	64,70	64,52	64,52
9	64,27	64,35	64,42	64,67	64,89	64,77	64,73	64,70	64,16	63,81	63,27	62,64	62,17	61,80	61,63	61,57	61,93	62,17	62,19	62,23	62,06	61,91
10	61,78	61,51	61,53	61,72	61,71	61,49	61,45	61,15	60,90	60,53	60,19	59,62	59,20	58,93	58,94	58,68	58,63	58,96	58,91	58,76	58,70	58,81
11	58,41	58,75	58,81	59,20	59,37	59,52	59,60	59,55	59,39	59,26	58,90	58,95	58,91	59,00	59,31	59,54	60,17	60,85	61,49	61,84	61,95	62,15
12	62,31	62,71	62,87	63,22	63,38	63,48	63,64	63,49	63,40	63,13	62,74	62,17	61,87	61,86	61,90	61,92	62,36	62,69	63,06	63,31	63,71	64,00
13	62,36	63,13	63,14	63,43	63,80	63,77	63,91	63,93	63,71	63,65	63,44	63,41	63,16	63,20	63,45	63,50	64,00	64,62	64,75	64,90	65,18	65,53
14	65,64	65,60	65,89	66,24	66,59	66,57	66,73	66,68	66,45	66,00	65,47	64,95	64,58	64,53	64,15	64,27	64,31	64,73	64,76	65,11	65,10	65,00
15	64,77	64,64	64,67	65,03	65,12	65,54	65,69	65,46	65,03	64,78	64,25	63,82	63,38	63,00	62,84	62,65	62,86	63,12	63,04	63,31	63,35	63,30
16	63,66	62,97	63,03	63,44	63,69	63,67	63,79	63,68	63,21	62,86	62,45	61,98	61,60	61,53	61,41	61,21	61,42	61,94	62,10	62,42	62,48	62,30
17	62,08	62,22	62,38	62,75	62,92	63,26	63,43	63,65	63,48	63,39	63,27	62,94	62,43	62,42	62,48	62,57	62,74	63,23	63,10	63,13	63,17	62,65
18	62,23	61,92	62,96	62,23	61,91	61,68	61,64	61,40	60,81	60,22	59,90	59,37	58,72	58,61	58,25	57,96	57,89	57,94	57,80	57,76	57,44	57,21
19	56,97	56,44	56,44	56,63	56,56	56,62	56,55	56,38	56,08	55,82	55,68	55,41	55,06	55,05	54,98	54,90	55,22	55,44	55,68	55,91	56,12	56,25
20	56,40	56,85	56,96	57,53	57,65	57,83	58,07	58,15	58,17	57,93	57,87	57,74	57,53	57,42	57,43	57,59	58,05	58,41	58,86	59,13	59,25	59,50
21	59,69	60,00	60,02	60,30	60,48	60,56	60,65	60,45	60,37	60,00	59,76	59,45	59,16	59,14	58,97	59,00	59,16	59,13	59,48	59,37	59,42	59,49
22	59,60	59,69	59,71	59,81	59,97	59,81	59,58	59,44	59,00	58,54	58,16	57,87	57,46	57,21	56,91	56,82	56,78	56,85	57,00	57,04	57,60	57,45
23	57,26	57,19	57,34	58,02	58,20	58,54	58,53	58,74	58,72	58,52	58,58	58,40	58,21	57,94	58,06	58,00	58,32	58,66	58,80	59,08	59,13	59,31
24	59,14	58,19	58,45	58,50	58,62	58,57	58,40	58,29	57,94	57,55	57,41	57,04	56,68	56,44	56,29	56,25	56,34	56,70	56,88	56,75	56,66	56,62
25	56,45	56,79	57,14	57,26	57,07	57,20	57,25	57,08	56,86	56,68	56,57	56,27	55,77	55,52	55,34	55,26	55,30	55,61	55,67	55,68	55,82	55,58
26	55,47	55,30	55,34	55,47	55,58	55,31	55,32	55,22	54,97	54,63	54,57	54,30	53,94	53,79	53,57	53,76	54,08	54,03	54,00	54,11	54,40	54,02
27	54,16	53,86	53,83	54,04	53,77	53,81	53,68	53,55	53,24	52,96	52,45	52,23	51,67	51,41	51,41	51,28	51,87	52,89	52,30	52,13	52,44	52,46
28	52,37	52,38	52,54	52,90	53,15	53,08	53,26	53,48	53,30	53,14	53,17	52,91	52,74	52,64	52,71	52,83	53,25	53,67	54,15	54,26	54,36	54,68
29	54,66	55,49	55,78	55,71	56,28	56,30	56,35	56,38	56,36	56,29	56,22	55,81	55,62	55,49	55,66	55,64	56,09	56,54	57,10	57,66	57,87	58,11
30	58,12	58,52	58,71	58,86	58,89	58,97	59,15	59,51	59,58	59,72	59,82	59,83	59,93	60,11	60,44	60,81	61,15	61,63	62,13	62,46	62,72	62,46
Moy.	59,67	59,74	59,86	60,15	60,33	60,40	60,46	60,42	60,19	59,94	59,69	59,39	59,10	58,98	58,94	58,98	59,25	59,61	59,75	59,89	60,00	60,00

TEMPÉRATURE.

DATES.	1h	4h	5h	6h	7h	8h	9h	10h	11h	12h	13h	14h	15h	16h	17h	18h	19h	20h	21h	22h	23h	24h
1	5,9	3,7	2,4	2,3	5,0	9,0	12,5	15,9	18,6	19,6	21,4	21,5	21,4	21,1	20,1	18,3	15,7	14,3	12,4	12,1	11,3	10,6
2	10,0	6,9	6,3	5,5	6,8	9,6	13,9	17,6	19,1	19,7	21,1	21,9	21,5	20,7	19,8	17,5	14,8	14,0	13,7	12,3	12,0	11,3
3	9,3	7,3	7,2	7,0	8,1	10,3	13,3	16,3	17,8	20,2	21,9	21,7	22,1	22,4	21,2	19,1	15,6	13,6	13,6	13,0	12,1	10,9
4	10,4	6,6	6,1	6,4	8,1	11,1	14,9	17,4	20,0	22,4	23,8	22,8	22,8	22,4	21,0	19,4	16,1	12,2	13,1	12,6	12,0	10,9
5	10,0	8,0	6,9	6,1	7,9	11,5	14,4	16,4	18,9	20,3	21,4	22,1	22,0	21,9	20,9	19,4	15,9	14,8	13,0	11,7	11,8	11,3
6	10,9	8,1	8,5	7,5	9,7	13,5	16,8	17,7	19,2	21,4	21,5	21,2	21,7	21,6	20,6	18,5	15,3	14,4	12,6	11,2	10,8	8,9
7	9,0	6,2	5,4	5,8	8,9	12,3	14,8	17,3	18,6	20,6	20,6	20,6	20,4	20,0	18,8	17,3	14,2	12,0	11,5	10,2	9,7	9,3
8	9,0	7,0	6,9	6,9	9,2	13,0	15,1	17,9	19,8	21,4	22,5	23,0	22,4	21,9	20,8	18,8	15,9	13,6	14,2	13,4	12,1	11,0
9	10,1	7,6	7,3	7,1	9,4	12,5	15,3	17,0	20,6	21,0	22,0	22,4	21,8	21,2	19,9	18,2	15,0	13,4	12,9	11,5	10,2	8,9
10	8,0	6,0	5,2	6,1	8,5	11,8	14,6	17,1	18,1	19,6	20,7	22,1	21,9	21,2	20,3	18,6	16,0	12,6	11,9	11,0	9,6	8,0
11	7,7	4,9	4,9	4,9	7,9	11,3	14,9	17,3	19,4	20,7	21,8	21,5	21,5	19,6	18,1	15,9	14,1	12,6	11,1	10,0	8,6	7,1
12	6,1	3,0	2,5	2,0	3,1	4,9	7,3	8,4	9,9	10,6	11,6	12,1	12,4	12,2	11,2	9,8	8,2	6,7	5,6	4,3	3,3	2,4
13	1,6	0,4	0,4	0,9	3,1	5,6	7,1	8,1	8,2	9,3	9,6	9,1	9,4	9,6	8,2	8,8	7,7	6,8	6,6	5,4	4,9	4,4
14	4,1	1,3	1,1	1,3	3,2	5,2	7,5	10,0	10,5	11,4	13,6	13,8	13,6	13,5	13,2	12,2	9,6	7,7	5,5	5,6	4,1	3,6
15	3,5	- 0,8	- 1,1	- 0,3	3,8	9,0	12,4	14,1	15,9	16,3	18,3	19,7	18,8	18,7	18,2	17,2	14,6	10,6	8,2	6,2	5,6	5,2
16	4,7	2,2	1,8	1,7	6,0	10,7	15,0	16,2	18,9	20,4	21,3	21,9	21,1	20,9	19,3	18,4	17,1	15,2	13,8	12,7	12,2	11,4
17	11,0	10,1	9,6	10,0	10,8	11,3	14,6	15,0	15,4	16,2	16,7	19,1	18,2	17,6	17,1	16,2	14,8	14,0	13,7	12,8	11,9	10,4
18	9,7	8,3	8,2	8,1	10,5	13,4	15,4	18,2	19,1	20,0	19,7	20,9	21,4	21,1	20,4	19,0	16,2	15,0	13,2	12,2	11,5	10,3
19	10,0	6,5	6,1	7,0	10,3	15,1	18,5	20,9	22,4	24,0	24,6	24,6	25,0	25,1	24,0	22,3	19,1	17,1	16,5	14,0	13,0	12,2
20	10,1	7,9	7,7	8,6	12,4	17,1	21,0	23,8	26,0	26,0	26,5	27,2	26,9	26,3	25,0	22,9	20,0	17,7	16,1	15,3	14,8	13,1
21	12,3	9,4	8,8	10,5	14,1	17,6	19,9	23,1	24,8	25,4	26,8	26,7	26,4	25,8	24,9	23,0	19,8	17,7	17,5	16,2	15,6	15,0
22	14,7	11,9	11,7	12,9	15,4	18,8	21,2	23,8	24,9	26,1	26,6	27,1	26,3	26,1	25,1	23,1	20,6	18,4	17,9	16,2	16,2	14,0
23	13,0	9,4	9,4	10,9	14,4	16,7	19,1	20,5	21,3	21,3	22,0	22,4	22,3	21,9	21,4	20,4	19,6	17,2	16,0	14,6	13,6	12,7
24	11,7	9,4	9,0	9,7	12,1	14,3	17,1	19,6	21,7	23,5	24,5	25,1	24,1	24,1	23,5	22,0	18,2	15,1	13,0	12,8	12,0	11,6
25	11,3	8,4	7,3	7,6	12,1	16,0	17,9	20,5	22,8	24,3	26,1	26,8	25,8	25,6	25,2	23,2	20,3	18,8	17,2	16,6	15,6	14,4
26	13,2	10,5	9,8	10,9	14,0	16,8	20,0	23,2	24,6	25,6	25,7	27,1	25,7	25,3	24,5	23,2	21,6	20,2	18,8	17,7	16,8	14,5
27	12,7	10,2	9,5	9,8	10,9	12,8	15,8	17,5	19,1	18,6	21,0	21,0	20,8	20,0	18,5	17,0	15,4	13,9	12,2	11,2	11,0	10,3
28	10,7	7,1	6,5	6,8	8,5	10,7	12,2	14,2	15,9	16,0	15,7	15,9	16,3	16,6	16,4	15,6	14,2	13,0	12,1	10,9	9,3	8,2
29	7,5	5,4	5,0	5,6	8,2	10,2	13,0	14,5	16,1	17,1	17,8	19,1	18,9	19,1	18,6	17,9	15,6	15,0	13,2	11,4	10,2	9,4
30	9,0	4,7	5,5	6,8	9,9	10,2	12,9	10,6	13,8	14,7	13,9	16,0	15,0	15,8	14,2	13,0	11,4	9,9	9,4	8,5	7,3	5,6
Moy.	9,24	6,59	6,20	6,55	9,08	12,08	14,95	17,00	18,71	19,79	20,69	21,21	20,93	20,64	19,68	18,21	15,75	13,92	12,88	11,79	10,97	9,90

Avril 1893.

PARC DE SAINT-MAUR.

Longitude 0°9′23″ E. — Latitude 48°48′34″. — Altitude 49^{m},3.

TENSION DE LA VAPEUR.

DATES.	1h	4h	5h	6h	7h	8h	9h	10h	11h	12h	13h	14h	15h	16h	17h	18h	19h	20h	21h	22h	23h	24h
1	4,4	4,5	4,5	4,7	4,3	4,8	4,8	3,3	5,0	4,3	4,4	3,4	2,8	3,1	3,2	3,5	5,3	5,4	5,8	6,7	7,5	8,1
2	8,3	6,8	6,3	6,3	6,4	6,8	7,8	6,6	5,4	4,6	4,2	3,8	3,7	2,6	4,1	5,0	5,7	5,7	5,3	5,6	5,6	5,9
3	6,1	6,4	6,4	6,4	6,4	6,8	6,6	7,1	6,3	6,3	5,8	5,4	5,4	4,5	5,4	4,9	4,4	5,3	5,0	5,7	5,6	6,2
4	6,1	6,4	6,1	6,1	6,4	6,6	5,9	6,0	5,4	3,7	4,2	3,1	3,2	3,7	4,2	3,8	4,2	4,8	5,8	5,9	5,6	5,7
5	5,7	5,5	5,4	5,4	5,5	6,0	5,7	6,4	6,5	5,7	5,6	5,0	4,8	4,8	5,1	5,5	6,5	6,3	6,4	6,7	6,2	6,4
6	6,7	6,2	5,7	6,0	6,1	6,5	5,5	5,9	5,4	5,1	5,0	3,9	4,3	4,1	3,5	4,2	5,5	4,6	4,8	5,0	4,8	5,1
7	4,8	5,0	5,2	5,1	5,2	5,6	5,3	5,5	4,6	5,6	5,2	4,8	4,6	4,9	4,3	4,8	5,1	5,4	5,3	5,0	5,0	4,5
8	4,7	4,6	4,7	4,7	4,9	5,2	5,2	5,4	5,3	4,6	4,9	4,6	5,1	6,1	5,0	5,3	5,6	5,8	6,0	6,2	5,8	5,8
9	5,6	5,9	6,0	6,1	6,3	6,0	5,5	6,2	5,9	4,2	4,5	5,0	4,2	3,8	4,0	4,4	4,7	4,8	4,1	4,3	4,5	4,9
10	4,7	5,1	4,6	4,5	4,8	4,8	4,8	5,0	4,7	5,1	4,9	5,4	4,9	5,2	4,6	5,0	3,9	4,6	5,2	5,1	6,0	5,8
11	5,5	4,6	4,6	4,8	4,9	4,7	5,2	4,9	4,6	3,7	3,6	3,4	3,6	6,3	5,8	6,4	5,8	5,7	5,6	5,4	5,4	5,3
12	4,9	4,2	4,0	4,0	4,0	3,9	4,1	3,9	3,8	3,5	3,2	2,4	3,1	3,2	3,0	3,0	3,4	3,7	3,7	3,5	3,6	3,6
13	3,7	3,9	3,9	3,9	3,9	4,0	4,3	4,5	4,4	4,6	4,8	5,2	5,3	5,5	4,9	4,4	4,0	4,0	3,7	3,8	4,2	3,9
14	3,7	3,6	3,6	3,6	3,7	3,9	4,2	4,5	3,7	3,6	4,0	4,0	3,5	3,3	3,3	3,9	4,2	4,1	4,2	4,1	4,5	4,3
15	4,0	4,2	4,0	4,1	4,5	4,9	4,7	4,1	4,3	4,0	3,9	4,1	2,9	3,5	3,3	3,8	3,6	4,5	5,1	5,1	5,0	5,7
16	5,1	4,8	4,8	4,7	5,3	5,4	5,9	5,6	4,7	4,3	5,0	4,1	3,9	2,9	3,6	4,0	4,0	5,4	5,7	5,9	4,5	5,4
17	5,4	5,9	6,2	6,2	5,7	5,7	5,9	6,3	5,9	6,2	6,0	6,6	6,2	6,2	6,0	7,2	7,0	7,2	7,3	7,2	7,4	8,2
18	6,9	6,7	6,7	6,9	6,8	7,2	7,2	6,9	6,3	6,3	6,4	6,4	6,8	6,4	6,2	7,0	7,3	6,9	6,6	7,4	7,1	6,9
19	6,9	6,2	6,2	6,5	7,2	7,1	7,5	8,3	8,0	7,9	7,4	6,5	6,7	6,5	7,2	7,8	8,3	7,7	7,2	7,5	8,1	7,6
20	7,7	7,4	7,3	7,5	8,2	8,0	9,1	9,3	9,3	7,5	7,8	7,1	6,4	5,6	6,8	8,5	8,9	7,9	7,2	7,0	7,2	7,6
21	7,1	7,4	7,0	6,9	7,0	7,7	7,3	7,1	6,7	5,9	5,8	5,5	5,3	5,4	5,1	6,0	6,4	6,3	6,3	6,5	6,5	6,2
22	6,1	6,2	6,3	6,5	7,2	7,6	7,4	7,3	5,9	6,5	6,6	6,3	5,8	5,2	6,1	6,7	7,0	7,0	6,8	6,7	6,7	7,2
23	7,2	8,0	8,0	8,3	9,2	9,1	9,7	9,5	9,3	9,3	10,1	10,4	9,6	9,1	9,3	8,9	8,7	8,9	8,7	8,8	8,6	8,3
24	8,5	8,2	8,0	8,2	8,2	8,1	7,1	6,7	6,3	5,4	5,6	5,0	3,5	3,3	2,5	3,8	5,0	5,0	4,1	4,6	4,3	5,0
25	3,8	4,3	4,2	5,3	4,7	5,5	5,8	6,5	6,8	6,1	5,5	4,9	6,5	7,0	6,9	8,2	7,7	6,9	6,6	6,3	6,4	6,6
26	6,2	6,6	6,7	6,5	6,8	6,7	7,1	7,5	7,4	8,7	7,3	6,7	6,3	6,7	6,6	6,4	6,8	6,6	7,2	6,6	7,5	7,6
27	7,1	6,7	6,8	6,8	7,1	7,4	7,7	7,3	6,5	7,3	7,2	6,8	6,9	7,1	8,1	7,2	6,7	6,4	6,2	6,1	5,9	5,7
28	5,7	5,9	5,8	6,0	6,4	6,3	6,4	6,2	6,0	6,3	6,4	6,4	6,0	5,6	5,2	5,3	5,0	5,2	5,1	5,3	5,2	5,9
29	5,9	6,1	6,0	6,0	5,9	6,2	6,3	5,9	5,6	5,6	6,0	6,5	6,3	7,0	6,6	6,8	6,5	6,6	5,7	5,5	5,6	5,8
30	6,2	5,8	6,1	6,3	7,0	7,8	7,3	7,1	7,0	4,9	5,5	5,0	4,5	4,0	4,1	3,3	3,9	4,3	3,5	5,0	4,8	4,4
Moy.	5,82	5,77	5,70	5,81	6,00	6,21	6,24	6,23	5,90	5,56	5,56	5,26	5,07	5,09	5,13	5,50	5,70	5,77	5,67	5,82	5,84	5,95

HUMIDITÉ RELATIVE.

DATES.	1h	4h	5h	6h	7h	8h	9h	10h	11h	12h	13h	14h	15h	16h	17h	18h	19h	20h	21h	22h	23h	24h
1	63	75	82	88	66	55	44	34	32	25	24	18	15	17	18	22	39	45	54	64	75	85
2	91	91	88	94	87	77	66	44	33	27	23	19	20	15	24	34	45	48	45	52	54	59
3	70	84	84	85	79	72	58	50	42	35	30	28	32	22	23	30	41	45	43	51	53	64
4	65	88	86	85	79	67	46	40	31	18	19	15	16	18	22	22	31	46	51	55	54	58
5	62	68	72	76	70	59	46	46	40	32	30	25	24	24	28	33	48	50	57	66	60	64
6	69	76	69	77	68	56	39	39	33	26	26	21	22	21	20	26	42	38	44	50	49	61
7	55	70	77	74	61	52	42	37	29	30	29	26	26	28	26	32	42	52	51	54	55	56
8	54	61	62	62	56	47	40	36	30	24	24	22	26	31	28	32	42	50	50	54	55	59
9	61	76	79	81	71	56	42	43	33	23	23	25	21	20	23	28	38	42	36	43	48	57
10	59	67	69	64	57	46	38	34	30	30	26	28	24	27	26	32	28	42	50	52	57	72
11	71	72	72	73	61	47	41	33	28	21	18	18	18	37	37	47	48	53	57	58	65	70
12	70	74	74	75	69	59	54	47	41	36	32	22	29	30	30	33	42	50	55	57	61	67
13	72	83	83	79	67	59	57	56	54	53	54	61	60	62	60	51	51	54	51	57	56	62
14	59	72	71	72	64	58	54	49	39	37	34	33	30	28	29	37	47	52	62	61	73	73
15	68	96	94	91	75	57	44	35	32	29	25	24	18	22	21	26	29	46	63	71	74	77
16	79	89	91	91	76	56	47	40	29	24	26	19	21	15	22	26	27	38	48	54	42	54
17	55	63	69	68	58	57	48	49	46	45	42	40	40	41	42	52	56	61	62	66	71	76
18	78	82	82	86	71	63	55	44	38	36	37	35	36	34	35	43	53	54	59	69	70	73
19	76	85	88	87	72	56	47	45	40	35	32	28	28	28	32	39	51	52	52	63	73	72
20	83	93	93	90	76	55	49	42	37	30	30	26	24	23	29	41	51	53	53	54	58	68
21	66	84	82	72	58	51	42	34	29	24	22	21	21	22	22	28	37	42	42	48	50	49
22	49	60	61	58	55	47	40	33	25	25	25	24	23	20	26	32	38	44	45	49	49	61
23	65	91	91	85	75	64	59	46	49	49	51	51	48	46	49	50	51	61	64	71	74	76
24	83	93	93	91	77	66	50	39	32	25	25	21	15	15	11	19	31	39	36	41	41	38
25	38	52	55	67	44	40	38	36	33	27	22	19	26	29	28	38	43	42	44	45	48	54
26	54	70	74	67	57	46	41	36	32	36	29	25	26	28	29	30	29	37	44	51	53	61
77	65	72	77	75	73	67	58	49	39	43	39	37	37	41	51	50	52	54	59	61	60	61
28	59	79	81	81	77	66	61	51	44	47	48	47	43	39	38	40	41	47	48	54	60	72
29	76	91	92	88	72	67	56	48	41	39	39	39	39	42	41	45	50	52	50	55	60	66
30	72	90	91	85	77	84	66	69	60	40	47	37	35	30	34	30	38	47	51	60	64	65
Moy.	66,2	78,2	79,4	78,9	68,3	58,4	48,9	42,8	36,7	32,4	31,0	28,5	28,1	28,5	30,1	34,9	42,0	47,9	50,9	56,2	58,7	64,3

Avril 1893.

PARC DE SAINT-MAUR.

Longitude 0°9′23″ E. — Latitude 48°48′34″. — Altitude 49^{m},3.

NÉBULOSITÉ.

DATES.	1h	4h	5h	6h	7h	8h	9h	10h	11h	12h	13h	14h	15h	16h	17h	18h	19h	20h	21h	22h	23h	24h
1	0	0	0	0	0	0	0	0	0	0	0	0	0	0	0	1	3	2	10	10	10	4
2	2	0	1	2	2	1	1	0	0	1	0	1	3	4	5	8	8	5	6	1	1	1
3	0	0	1	1	0	0	0	0	0	0	0	2	1	0	0	0	0	0	0	0	0	0
4	0	0	0	0	0	0	0	0	0	0	0	0	0	0	0	0	0	0	0	0	0	0
5	0	0	0	0	0	0	0	0	0	0	0	0	0	0	0	0	0	0	0	0	0	0
6	0	0	0	0	0	0	0	0	0	0	0	0	0	0	0	0	0	0	0	0	0	0
7	0	0	0	0	0	0	0	0	0	0	0	0	0	0	0	0	0	0	0	0	0	0
8	0	0	0	0	0	0	0	0	0	0	0	0	0	0	0	0	0	0	0	0	0	0
9	0	0	0	0	0	0	0	0	0	0	0	0	0	0	0	0	0	0	0	0	0	0
10	0	0	0	0	0	0	0	0	0	0	0	0	0	0	0	0	0	0	0	0	0	0
11	0	0	0	0	0	0	0	0	0	0	0	0	1	1	0	0	0	0	0	0	0	0
12	0	0	0	0	0	0	0	0	0	0	0	0	0	0	0	0	0	0	0	0	0	0
13	0	0	0	4	10	10	9	10	10	10	10	10	10	10	9	5	2	6	8	0	0	10
14	3	0	0	0	0	0	0	0	0	0	0	0	0	0	0	0	0	0	0	0	0	0
15	0	0	0	0	0	0	0	0	0	0	0	0	0	0	0	0	0	0	0	0	0	0
16	0	5	1	1	2	0	0	0	0	0	1	2	1	1	3	10	10	10	10	10	10	10
17	10	10	10	10	9	9	9	9	9	10	7	7	5	2	5	7	9	10	10	10	0	0
18	0	0	0	2	7	3	3	1	0	0	0	0	0	0	0	2	1	0	0	0	0	0
19	0	0	0	0	2	1	3	4	5	4	7	10	5	4	3	0	0	0	0	0	0	0
20	0	0	0	0	0	0	0	0	0	0	1	0	0	0	1	0	0	0	0	0	0	0
21	0	0	0	0	1	0	0	0	0	0	0	0	0	0	0	0	0	0	0	0	0	0
22	0	0	0	0	0	0	0	0	0	0	0	0	0	0	0	0	0	0	0	0	0	0
23	0	1	1	2	4	2	2	3	1	6	6	6	5	5	2	0	0	0	0	2	4	5
24	2	0	0	0	0	0	0	0	0	0	0	0	0	0	0	0	0	0	0	0	0	0
25	0	0	0	0	0	0	0	0	0	0	0	0	0	1	0	0	0	0	0	0	3	2
26	0	0	0	0	2	2	1	3	4	6	6	4	6	6	10	10	9	5	1	0	0	0
27	0	0	2	4	4	5	2	1	4	6	5	8	6	5	2	1	3	8	1	0	0	0
28	0	1	0	0	0	0	0	0	0	0	0	0	0	0	0	0	0	0	0	0	0	0
29	0	0	0	0	0	0	0	0	0	0	0	0	0	0	6	1	4	10	2	0	0	0
30	0	0	9	0	7	9	8	10	4	9	9	7	6	4	1	0	0	0	0	0	0	0
Moy.	0,6	0,6	0,8	0,9	1,7	1,4	1,3	1,4	1,2	1,7	1,7	1,9	1,6	1,4	1,6	1,5	1,6	1,9	1,6	1,1	0,9	1,1

DIRECTION ET FORCE DU VENT.

DATES.	1h	4h	5h	6h	7h	8h	9h	10h	11h	12h	13h	14h	15h	16h	17h	18h	19h	20h	21h	22h	23h	24h
1	NNE 1	NE 1	NNE 1	NNE 1	NNE 1	NNE 1	NNE 1	E 1	ENE 1	NE 0	E 1	E 1	E 2	SE 1	SE 1	S 1	SW 1	SW 1	SW 2	SW 1	SW 1	W 1
2	S 1	SW 1	S 1	SSE 1	S 1	S 0	0	NNE 1	NNW 1	NNW 1	NNW 1	NNE 2	NNE 1	NNE 1	NNE 2	NNE 1	NNE 1	NNE 1	NNE 1	NE 1	N 1	N 2
3	NNE 2	NNE 1	N 2	N 1	N 1	NE 2	NE 2	NE 1	N 1	N 1	NE 2	E 1	E 1	E 1	E 1	ENE 1	NE 1	NE 1	NE 1	NE 2	NE 2	NE 2
4	NE 1	NNE 1	NNE 1	NNE 1	NNW 1	N 1	NE 1	NE 2	E 2	E 3	NE 3	E 3	ENE 2	ENE 2	ENE 2	ENE 2	ENE 1	ENE 1	ENE 1	ENE 1	NE 1	NE 1
5	NE 1	NE 0	NNE 1	NNE 1	N 1	NNE 1	NNE 1	NNE 1	NNE 1	NNE 2	NNE 3	NNE 2	NNE 3	NNE 2	NNE 1	NNE 2	NE 1	NE 2	NE 2	NE 2	NE 2	NE 2
6	NE 1	NE 2	NE 1	NE 1	NE 1	ENE 1	E 1	ENE 1	ENE 2	ENE 2	NE 2	ENE 2	E 2	E 2	E 2	E 2	NE 1	NE 1	NE 1	NE 1	NE 1	NE 1
7	NE 1	NE 1	NE 1	NE 1	NE 1	ENE 1	ENE 1	ENE 2	E 3	NE 3	NE 3	NE 3	NE 3	NE 3	NE 3	NE 3	NE 3	NE 3	NE 2	NE 1	NE 2	NE 1
8	NE 1	NE 1	NNE 1	NE 1	NE 1	NE 1	NE 1	NE 2	ENE 3	ENE 3	ENE 3	ENE 3	ENE 3	ENE 3	ENE 2	NE 2	NE 2	NE 2	NE 2	NE 3	NE 2	NE 3
9	NE 2	NNE 1	NNE 1	N 1	NNE 1	NE 1	NE 2	NE 1	ENE 2	ENE 2	NE 3	NE 3	NE 3	NE 3	NE 3	NE 2	NE 2	NE 2	NE 2	ENE 2	ENE 2	ENE 2
10	NE 2	NE 2	NE 2	NE 1	NE 1	NE 1	NE 1	NE 1	ENE 2	ENE 2	ENE 2	ESE 2	ESE 2	ESE 2	NE 1	NE 1	ENE 1	E 2	ENE 2	NE 2	NE 2	NE 2
11	NE 2	NNE 1	NNE 1	NE 1	NE 1	NE 1	NE 1	NNE 1	NNE 1	ENE 2	NE 2	NE 2	NNE 2	N 3	N 3	N 3	NNE 4	NNE 4	NNE 4	NNE 3	NNE 4	NNE 4
12	NNE 3	N 3	NNE 3	NNE 3	N 3	NNE 3	N 3	NE 3	NNE 3	NNE 4	NNW 4	N 3	N 3	NNE 4	NNE 4	NNE 4	NNE 4	NNE 4	NNE 4	NNE 2	NNE 1	NNE 2
13	NNE 3	N 2	N 2	N 2	N 2	NNE 1	NNE 2	NNE 2	NNE 2	NNE 3	N 4	N 2	N 2	NNE 3	NNE 3	N 3	N 3	N 3	N 3	NE 2	NE 2	NE 2
14	NE 2	N 1	N 1	N 1	NNE 2	NE 2	NE 1	NE 2	NE 1	NE 2	E 2	NE 2	NE 2	NE 3	NE 2	NE 2	NE 1	NE 1	NE 1	NE 1	NE 1	NE 1
15	NE 2	NNE 0	NE 1	NE 1	0	NE 0	SE 0	SE 0	SSW 1	SW 0	S 1	W 1	SW 1	SE 0	S 1	S 1	S 1	WSW 1	WSW 1	SW 1	SW 1	SW 1
16	SW 1	0	0	NNE 1	0	0	ENE 0	NNE 0	WSW 0	WSW 2	S 0	SW 1	W 1	WSW 2	WNW 1	WNW 1	WNW 2	N 1	N 1	NNW 1	NW 1	NW 1
17	N 0	NNW 1	NNW 1	N 0	N 1	NNE 0	NNE 1	NE 0	NE 1	N 0	N 1	N 0	N 1	E 0	E 1	NE 1	NE 1	NE 1	NE 2	NE 0	NE 1	NE 1
18	N 1	ENE 1	ENE 2	E 1	E 2	E 2	0	E 1	SE 1	E 2	ESE 1	ESE 1	E 1	SE 1	E 1	SE 1	NE 1	NE 1	NE 1	NE 1	NE 1	NE 1
19	NE 1	NE 1	NE 1	0	0	E 0	SSE 1	E 0	E 1	ENE 0	SSE 1	SSE 1	SE 1	E 1	E 1	E 1	E 1	ENE 1	E 1	NNE 0	NNE 1	NNE 0
20	NE 1	NE 1	NE 0	0	0	SE 1	SE 0	ESE 0	0	NE 0	NE 1	NNE 1	E 1	E 1	NNE 0	NNE 1	NNE 0	NNE 1	NE 1	NE 1	NE 1	NE 1
21	NE 1	NE 1	NE 1	NE 1	NNE 1	NE 1	NE 1	NE 1	NE 1	0	NE 1	NE 2	NE 2	NE 1	NE 2	NE 1	NE 1	NE 0	NE 1	NE 1	NE 2	NE 1
22	NE 1	NNE 1	NE 1	NE 1	NE 1	ESE 1	ENE 2	E 1	E 2	E 3	E 3	E 3	E 2	ESE 2	ESE 2	ENE 2	NE 1	NE 1	ENE 1	ENE 1	NNE 2	NE 2
23	NE 2	SW 1	SW 1	SSW 1	WSW 1	SW 1	W 2	NW 1	N 1	N 1	WNW 2	NW 1	NW 2	NW 1	NW 1	NW 1	N 2	N 1	N 2	N 1	N 2	N 1
24	N 1	N 1	NNE 1	N 1	N 1	N 1	NE 0	NE 1	ESE 1	ENE 2	ENE 2	ENE 1	NE 1	E 2	E 1	ENE 1	NE 1	NE 1	NE 1	NE 1	NE 1	NE 1
25	NE 1	NNE 1	NNE 1	NNE 1	NNE 1	0	NNE 1	NE 1	NE 1	E 0	E 1	E 0	E 1	E 1	ENE 1	ENE 1	NNE 1	NNE 1	N 1	NNE 1	NNE 1	NE 1
26	NE 1	NE 1	NE 1	NNE 1	NNE 0	NNE 1	NNE 1	NNE 0	NNE 1	E 1	NE 1	NE 2	NNE 1	NNE 2	NNE 2	NE 2	NE 1	NNE 3	NNE 3	NNE 4	NNE 3	NNE 3
27	NE 3	NNE 3	NNE 3	NNE 3	NNE 3	NNE 4	NNE 4	NNE 3	NNE 4	NE 3	NNE 4	NE 4	NE 4	NE 4	NE 4	NE 4	NE 4	NNE 3	NNE 4	NE 4	NE 3	NE 4
28	NE 3	NNE 3	NNE 3	NNE 3	NE 3	NNE 4	NE 3	NNE 4	NE 3	NE 4	NE 3	NE 4	NNE 3	N 4	NNE 3	NNE 3	NNE 1	NNE 3	NNE 2	NNE 3	NNE 3	NNE 3
29	NNE 2	NNW 2	NNE 2	NNE 1	NW 2	N 1	NNE 2	N 1	NW 2	NW 2	NW 2	NNE 1	NNW 2	NW 1	NW 2	NW 1	NW 2	NW 3	NW 4	NW 3	NW 3	NW 2
30	NW 2	SW 1	SSW 1	S 1	SSW 2	SW 1	SW 1	WNW 3	NNW 3	NW 3	WNW 2	WNW 2	NW 2	WNW 3	NW 3	NW 3	NW 2	NW 1	NW 1	NW 1	NW 1	NW 1
Moy.	1,5	1,2	1,3	1,1	1,2	1,2	1,2	1,3	1,6	1,8	2,0	1,9	1,9	2,0	1,9	1,8	1,6	1,7	1,8	1,6	1,7	1,7

Avril 1893.

PARC DE SAINT-MAUR.

Longitude 0°9′23″ E. — Latitude 48°48′34″. — Altitude 49m,3.

DATES.	TEMPÉRATURES extrêmes. Min.	Max.	Moy.	PLUIE. Haut.	Durée.	MARNE. TEMPÉRATURE Matin.	Soir.	Transparence.	Altitude + 30m.	NUAGES. Matin.	Midi.	Soir.
1	1,8	22,2	12,00	0,9	0,30	10,70	11,22	1,03	2,62	Beau.	Beau.	KC SSE, C SE.
2	5,0	22,4	13,70	0,2	0,30	11,14	11,75	1,06	2,64	K SSW.	K SW.	KK SW ¼ S.
3	6,8	23,5	15,15	.	.	11,48	12,12	1,15	2,57	K W.	Beau.	Nuages à l'horizon.
4	5,6	24,0	14,80	.	.	11,93	12,53	1,03	2,56	Beau.	Beau.	Beau.
5	5,8	23,1	14,45	.	.	12,23	12,83	1,02	2,54	Beau.	Beau.	Beau.
6	7,3	23,0	15,15	.	.	12,65	13,32	1,00	2,54	Beau.	Beau.	Beau.
7	5,2	21,4	13,30	.	.	13,00	13,58	1,01	2,48	Beau.	Beau.	Beau.
8	6,5	23,4	14,95	.	.	13,27	13,88	1,02	2,45	Beau.	Quelques nuages à l'horizon.	Beau.
9	6,6	23,0	14,80	.	.	13,60	14,07	1,05	2,40	Beau.	Beau.	Beau.
10	5,1	22,5	13,80	.	.	13,80	14,23	1,02	2,43	Beau.	Beau.	K SE environ.
11	4,2	22,8	13,50	.	.	14,05	14,50	1,05	2,44	K lointains	K S.	K SSW.
12	1,9	13,3	7,60	.	.	13,76	14,00	1,00	2,42	Beau.	A immobiles.	Beau.
13	0,1	11,6	5,85	.	.	13,30	12,93	1,01	2,41	A NE.	CC NE ¼ N.	A et C NE.
14	0,6	14,7	7,65	.	.	12,25	12,92	0,98	2,17	K NE environ.	Beau.	Beau.
15	1,1	20,2	9,55	.	.	12,50	12,83	1,11	2,26	Beau.	Beau.	Beau.
16	1,1	22,5	11,80	.	.	12,70	13,20	1,06	2,26	K NW environ.	K NW ¼ N.	KC WNW puis AA NW. [C NW
17	9,3	19,6	14,45	.	.	13,40	13,63	1,02	2,36	Stratus moyen NW ¼ W.	AA NW.	K NNW, Nuages moyens NW ¼ W.
18	7,3	22,2	14,75	.	.	13,50	14,12	1,05	2,27	KC NW, AA NNW à 7 h., KKW 38°	K a l'horizon.	K NNW à 17 h., W 35° N a 18 h.,
19	6,1	25,7	15,90	.	.	14,10	14,54	1,01	2,25	K WNW. [N a 8 h.	KK NW.	KK S ¼ W. [W ¼ N à 19 h.
20	7,2	27,5	17,35	.	.	14,62	15,08	1,02	2,27	AS à 5 h. K SSW.	C W 18° N à 13 h.	C NNW.
21	8,1	27,6	17,85	.	.	15,15	15,65	1,06	2,24	K K NW.	K NW.	K a l'horizon.
22	11,0	28,0	19,50	.	.	15,65	16,23	1,20	2,20	Beau.	Beau.	K SE à 19 h. 30 puis à l'horizon.
23	8,7	23,6	16,15	.	.	16,00	16,63	1,12	2,14	KC ou A SE.	K SE, C NNW.	K S 38° E à 15 h.
24	8,8	25,7	17,25	.	.	16,20	17,00	1,15	2,14	K SE.	Beau.	Beau.
25	6,7	27,2	16,95	.	.	16,62	17,42	0,98	2,21	Beau.	K a l'horizon à l'W et au S.	K W 40° N.
26	9,4	27,3	18,35	.	.	17,12	17,78	0,95	2,17	KW, A SE.	K SW.	KK W 30° S.
27	9,2	21,8	15,50	.	.	17,02	17,56	1,06	2,13	Nuages moyens SE	KC SE.	KC SE ¼ S, A SSE à 19 h.
28	6,3	16,7	11,50	.	.	16,38	17,40	1,06	2,13	K SW, C NE.	K lointains.	K à l'horizon.
29	4,8	19,7	12,25	.	.	16,33	17,23	0,92	2,13	Beau.	Beau.	KW 35° N, C WNW.
30	4,5	16,6	10,55	0,1	1,00	16,30	16,90	0,88	2,05	C W ¼ N.	C W 18° N.	C WNW.
Moy.	5,66	22,09	13,88	1,2	2,00	14,02	14,57	1,04	2,33	A, nuages étalés (stratus). AA, alto-stratus.	C, cumulus. CC cumulo-stratus.	K, cirrus. KK, cirro-stratus.
						14,30						

Extrêmes du mois.

PRESSION ATMOSPHÉRIQUE. { Minimum. 751mm,28, le 27, à 18 h. / Maximum. 767mm,28, le 8, à 9 h.

TEMPÉRATURE ..... { Minimum. —1°,1, le 15. / Maximum. 28°,2, le 22.

TENSION DE LA VAPEUR. { Minimum. 2mm,4, le 12, à 14 h. / Maximum. 10mm,4, le 23, à 14 h.

HUMIDITÉ RELATIVE. ... { Minimum. 11, le 24, à 17 h. / Maximum. 96 le 15 à 4 h.

Journal météorologique.

Le 1er, beau jusqu'à 17 h., puis nuageux, couvert après 20 h.; nuageux à 24 h.; quelques éclairs de 21 h. à 22 h.; gouttes à 22 h., puis averse jusq. 22 h. 25; gelée blanche; atmosp. claire. — Le 2, nuageux de 16 h. à 21 h., peu nuageux le reste du temps; gelée blanche; halo; horizon brumeux; un peu de pluie vers 2 h. — Le 3, quelq. nuages çà et là; halo; horizon brum. — Le 4, beau; gelée bl.; horizon brumeux le m., très clair le s. — Le 5, pas trace de nuage; gelée blanche; horizon brumeux le m.; très clair le s. — Le 6, beau; gelée blanche; atmosp. très claire. — Le 7, pas trace de nuage; gelée blanche; atmosp. claire. — Le 8, beau; gelée blanche. — Le 9, beau; gelée blanche; horizon très brumeux le m., très clair le s. — Le 10, beau; gelée blanche; atmosp. très claire.

Le 11, quelques nuages; gelée blanche; atmosp. claire. — Le 12, beau; gelée blanche; atmosp. claire. — Le 13, à peu près couvert de 6 h. à 17 h., nuageux ensuite; gelée blanche; atmosp. claire. — Le 14, peu nuageux à 1 h., beau du reste; gelée blanche; atmosp. claire. — Le 15, beau; transp. atmosp. 6km à 8km à 8 h. — Le 16, beau ou peu nuag. jusqu'à 17 h., couv. ensuite; halo, parhélies et arc circumzénithal; gelée blanche; transp. atmosp. 5km à 7 h., atmosp. très claire à 16 h. — Le 17, couvert le m., très nuageux le s., beau après 23 h.; atmosp. claire. — Le 18, peu nuageux de 6 h. à 10 h. et de 18 h. à 19 h., beau le reste du temps; halo; brumeux à 7 h. — Le 19, nuageux de 7 h. à 17 h., beau avant et après; halo; horizon très brumeux à 7 h., très clair à 16 h. — Le 20, beau; horizon très brumeux à 7 h.

Le 21, beau; transp. atmosp. 8km à 7 h.; atmosp. bien claire à 13 h. — Le 22, beau; atmosphère claire. — Le 23, peu nuageux; halo; brumeux. — Le 24, peu nuageux à 1 h., beau ensuite; atmosp. très claire. — Le 25, beau; gelée blanche; halo; atmosp. claire. — Le 26, nuageux de 7 h. à 20 h., beau avant et après; halo; atmosphère claire. — Le 27, nuageux; beau avant 4 h. et après 21 h.; halo; brumeux. — Le 28, beau; atmosp. claire. — Le 29, nuageux de 17 h. à 21 h., beau avant et après; un peu brumeux. — Le 30, très nuageux de 5 h. à 16 h., beau avant et après; quelq. fois de la pluie fine le m.

Nombre de jours : d'éclairs 1; de halos 9; de gelée blanche 15; de gelée 1; de pluie 3; sans trace de nuage 2.

Floraison : le 1er, Lamium album, Cerisier de Sainte-Lucie; le 3, premières Asperges hors de terre; le 5, Lilas, Glycine, Spirée à feuille de saule; le 6, Marronnier, Erable sycomore; le 7, Pommier, Cognassier; le 14, Épine blanche; le 16, Belle d'onze heures; le 17, Chèvrefeuille; le 18, Iris germanique, Pivoine en arbre; le 19, Ancholie, Rhubarbe; le 21, Pois vert; le 24, Sureau, Acacia; le 25, Hémérocalle jaune; le 26, Seringat commun; le 27, Acacia en pleine fleur; le 28, Sauge officinale; le 30, Baguenaudier, Églantier capucine.

Arrivée des Oiseaux et Insectes : le 4, Hirondelle de cheminée; le 5, Rossignols; le 6, Hannetons; le 7, Fauvettes; le 22, Tourterelles; le 24, Loriots; le 28, Cailles; le 30, Martinets.

Mai 1893.

PARC DE SAINT-MAUR.

Longitude 0°9′23″ E. — Latitude 48°48′34″. — Altitude 49m,3.

PRESSION (700mm +).

DATES.	1h	4h	5h	6h	7h	8h	9h	10h	11h	12h	13h	14h	15h	16h	17h	18h	19h	20h	21h	22h	23h	24h
1	62,45	62,46	62,71	63,00	63,22	63,16	63,13	62,98	62,65	62,39	62,43	62,05	61,66	61,37	61,24	61,04	61,13	61,24	61,17	61,17	61,22	61,30
2	61,11	60,75	60,88	61,07	61,13	61,15	61,09	60,67	60,32	59,90	59,08	58,85	58,38	58,13	57,85	57,60	57,64	57,63	57,81	58,00	58,12	58,40
3	59,07	60,02	60,64	61,15	61,27	61,69	62,05	62,50	62,71	62,89	62,98	62,92	63,11	63,32	63,52	63,60	64,07	64,33	64,67	64,72	64,95	65,29
4	65,63	65,70	66,04	66,32	66,65	66,90	67,18	67,08	66,92	66,61	66,36	65,74	65,79	65,72	65,55	65,67	66,07	66,16	66,30	66,40	66,54	66,55
5	66,34	65,78	66,07	66,23	66,36	66,53	66,80	66,65	66,19	65,64	65,17	64,79	64,47	64,32	64,18	64,40	64,92	65,32	65,56	65,89	65,91	65,92
6	66,02	66,19	66,66	66,97	67,08	67,40	67,45	67,27	66,65	66,25	66,17	65,73	65,43	65,40	64,70	64,57	64,62	64,61	64,85	64,46	64,34	64,26
7	64,17	64,17	64,50	64,61	64,70	64,72	64,27	63,94	63,60	63,18	62,68	62,35	62,00	61,66	61,14	61,49	61,55	61,25	61,12	61,40	60,95	60,92
8	60,91	61,21	61,38	61,94	61,89	62,11	62,07	61,73	61,36	60,90	60,47	60,25	60,17	60,23	60,13	60,22	60,34	60,29	60,29	59,90	59,62	59,39
9	59,00	58,64	58,70	58,74	59,05	58,98	58,76	58,42	58,47	58,49	58,55	58,57	58,21	58,44	58,39	59,45	59,51	59,36	59,63	59,73	59,69	59,68
10	59,83	59,55	59,76	60,15	60,27	60,35	60,47	60,34	60,32	60,29	60,24	60,07	60,00	59,94	59,90	60,00	60,04	60,19	60,53	60,73	60,68	60,55
11	60,26	60,06	60,34	60,53	60,77	61,03	61,13	61,30	61,36	61,34	61,18	61,03	60,91	60,67	60,77	61,08	61,30	61,57	62,04	62,26	62,30	62,34
12	61,97	61,90	62,09	62,09	62,13	62,10	62,25	62,08	61,98	61,63	61,13	61,00	60,64	60,58	60,34	60,27	60,38	60,61	60,76	61,06	61,08	60,96
13	61,15	60,74	60,89	61,26	61,48	61,66	61,70	61,43	61,19	60,88	60,87	60,33	59,94	59,79	59,53	59,49	59,35	59,48	59,62	59,84	59,72	58,95
14	59,14	58,86	59,00	59,42	59,22	58,73	58,56	58,26	57,71	57,21	56,54	56,12	55,92	55,49	55,30	55,24	55,22	55,35	55,36	55,28	55,25	55,16
15	54,84	54,52	54,57	54,69	54,82	55,17	55,30	55,38	55,50	55,58	55,56	55,24	54,92	54,69	54,27	54,42	54,97	54,62	55,30	55,19	55,50	54,72
16	55,00	54,73	54,88	55,10	54,92	55,05	55,26	55,39	55,23	54,84	54,44	54,02	53,71	53,33	53,00	52,90	52,87	53,00	52,77	52,47	52,23	51,92
17	51,65	50,14	50,10	49,77	49,60	49,00	48,81	48,40	48,08	47,24	46,30	49,11	49,00	49,02	48,76	48,92	49,00	49,64	50,07	50,09	50,38	50,68
18	50,84	49,98	50,23	50,47	50,75	50,54	51,08	51,20	51,26	51,16	51,39	51,34	51,48	51,85	52,34	52,68	52,94	53,41	53,73	53,72	53,63	53,78
19	53,96	53,44	53,51	53,54	53,78	53,96	54,21	54,35	54,34	54,05	53,65	53,35	53,32	53,33	53,13	53,14	53,44	53,85	54,14	54,25	54,42	54,68
20	54,80	54,71	54,84	55,06	55,11	55,17	54,79	54,62	54,46	53,83	53,28	53,22	52,74	53,09	53,06	52,77	52,54	52,59	52,70	52,60	52,87	52,76
21	52,55	52,37	52,24	52,22	51,89	51,71	51,54	51,16	50,37	50,26	50,04	50,00	50,00	49,92	50,09	50,38	51,12	51,26	51,65	51,87	52,09	52,27
22	52,62	53,18	53,59	54,23	54,40	54,81	55,00	55,44	55,44	55,69	55,79	56,10	56,34	56,50	56,90	57,13	57,57	57,97	58,43	58,65	58,65	58,54
23	58,77	59,29	58,84	59,00	58,98	59,02	58,66	58,66	58,42	58,07	57,72	57,33	57,08	56,77	56,66	56,61	56,95	57,05	57,26	57,20	56,87	56,84
24	56,75	56,91	57,09	57,36	57,48	57,74	57,87	57,91	58,13	58,34	58,24	58,32	58,41	58,51	58,70	59,08	59,29	59,35	60,00	60,26	60,26	60,64
25	60,60	60,93	61,06	61,29	61,62	61,76	61,79	61,70	61,75	61,57	61,47	61,30	61,24	61,00	61,12	61,30	61,56	61,83	62,24	62,26	62,33	62,18
26	62,64	61,97	62,13	62,19	62,34	62,74	62,67	62,67	62,52	62,53	62,41	62,15	62,07	62,00	61,77	61,65	61,87	62,03	62,27	62,30	62,25	62,07
27	61,94	61,97	62,08	62,22	62,35	62,44	62,58	62,53	62,56	62,40	62,30	62,08	61,83	61,71	61,78	61,92	61,97	62,19	62,38	62,28	62,24	62,10
28	61,94	61,82	61,82	62,00	62,18	62,26	62,34	62,24	62,19	61,82	61,74	61,72	61,50	61,25	61,10	60,88	60,82	60,72	60,83	60,80	60,60	60,69
29	60,40	60,20	60,13	60,28	60,28	60,31	60,16	59,83	59,55	59,26	58,96	58,69	58,38	58,08	57,92	57,89	57,88	58,15	58,24	58,17	58,09	57,90
30	57,69	57,35	57,42	57,38	57,44	57,51	57,44	57,30	57,36	57,04	57,00	57,26	57,00	56,74	56,79	56,87	57,10	57,32	57,64	57,72	57,84	57,70
31	57,71	57,48	57,67	57,88	58,08	58,05	57,98	58,20	58,13	57,88	57,59	57,39	57,34	57,28	57,14	57,26	57,46	57,85	58,30	58,40	58,54	58,81
Moy.	59,09	58,94	59,09	59,30	59,39	59,48	59,50	59,41	59,25	59,01	58,77	58,66	58,48	58,39	58,30	58,38	58,56	58,72	58,96	58,99	59,01	58,97

TEMPÉRATURE.

DATES.	1h	4h	5h	6h	7h	8h	9h	10h	11h	12h	13h	14h	15h	16h	17h	18h	19h	20h	21h	22h	23h	24h
1	4,6	2,8	2,2	4,6	7,8	11,8	13,8	15,2	15,2	16,2	16,5	17,8	17,9	17,4	16,5	16,1	14,0	11,8	9,3	7,5	7,0	6,2
2	5,4	3,7	3,4	5,3	8,9	12,8	16,8	18,1	20,4	21,1	20,9	22,0	21,8	21,3	20,9	20,1	17,7	15,9	14,6	13,4	13,2	13,0
3	14,0	12,3	11,5	11,9	12,4	13,6	14,8	15,5	17,3	16,6	18,2	17,5	17,5	17,8	17,3	17,3	16,7	15,2	12,7	12,5	11,2	10,0
4	9,1	7,1	7,4	8,5	11,0	14,7	16,8	17,9	18,9	20,0	21,0	20,7	20,8	19,7	19,4	18,7	16,9	14,7	14,0	12,9	11,7	10,0
5	9,2	6,4	6,8	8,0	10,8	14,2	17,8	20,0	21,0	21,1	22,5	22,5	22,5	21,4	21,0	19,5	17,5	14,8	13,1	11,5	9,7	8,9
6	7,0	4,6	4,3	6,4	10,0	12,1	14,8	16,1	16,0	16,8	17,7	17,8	18,0	17,2	16,9	16,3	14,5	12,5	10,5	9,5	8,2	7,6
7	6,8	4,8	3,9	5,1	7,4	9,3	10,3	10,3	11,0	12,0	13,6	14,0	13,9	13,5	11,9	10,3	9,7	9,6	8,8	7,2	7,0	6,8
8	6,4	5,9	5,3	5,5	7,0	8,9	10,8	11,7	13,0	14,1	14,7	15,0	15,0	14,0	13,9	13,0	12,6	12,7	12,6	11,9	11,9	11,8
9	11,8	12,4	12,8	12,7	12,3	13,6	14,5	17,3	16,0	13,5	14,3	13,5	15,0	15,7	16,2	10,4	9,8	9,6	9,9	9,5	9,5	9,6
10	9,6	8,6	8,1	9,0	11,1	11,2	11,9	14,3	16,9	16,2	16,6	17,3	15,2	14,9	14,9	14,4	13,2	12,6	12,7	12,3	12,1	11,0
11	10,3	10,6	10,0	10,3	12,0	14,5	16,1	18,4	19,0	20,2	21,6	20,8	20,0	21,1	20,8	19,6	18,2	15,5	14,8	13,0	12,3	11,2
12	10,3	8,6	8,2	8,8	11,1	13,7	16,1	19,0	20,2	20,5	20,4	21,5	21,2	20,5	20,4	19,0	16,6	14,6	13,5	13,7	12,7	12,0
13	11,4	8,9	8,8	9,8	13,8	17,3	19,7	21,0	22,0	22,7	23,8	24,1	23,5	22,1	22,1	21,4	18,8	16,7	16,0	14,6	14,0	13,0
14	12,1	10,3	10,3	11,8	15,1	19,6	21,9	23,2	24,7	25,0	25,2	26,1	25,7	25,1	24,4	23,0	21,1	18,2	16,4	15,5	14,6	13,0
15	12,6	11,8	12,0	13,5	15,8	17,3	19,4	20,4	20,9	20,5	22,5	23,2	24,2	22,6	22,7	21,8	20,4	16,4	16,2	15,3	15,3	14,8
16	15,0	14,2	14,1	14,0	14,8	15,0	16,2	16,6	18,0	18,6	20,0	20,6	20,7	21,0	20,2	19,5	18,4	16,7	14,6	13,8	13,5	14,0
17	14,7	14,5	14,9	16,0	17,6	19,4	22,1	24,0	25,2	25,4	25,4	16,6	15,8	16,0	16,0	15,1	15,0	14,4	13,0	12,5	12,0	11,7
18	11,5	10,8	11,8	12,2	13,0	14,0	15,0	16,2	18,9	20,8	20,5	19,3	20,0	19,9	19,0	17,2	16,1	15,7	13,0	12,5	10,8	10,8
19	9,4	9,0	9,0	11,5	12,3	13,4	14,7	15,0	15,7	17,1	19,9	21,0	17,4	17,0	18,0	17,4	16,0	14,1	13,7	13,0	12,5	12,2
20	11,9	11,0	10,9	11,9	12,9	14,8	15,8	16,9	14,0	17,0	19,0	17,9	19,4	16,3	15,0	15,0	15,0	14,5	13,5	13,3	12,7	12,7
21	12,0	11,1	11,3	12,0	13,4	15,3	15,4	16,8	17,9	12,3	11,9	13,6	15,4	15,4	15,6	13,4	12,9	12,6	12,5	11,6	11,6	11,6
22	11,6	11,0	11,1	12,0	12,9	14,8	15,2	14,4	16,9	16,8	17,0	16,3	16,2	16,3	16,3	16,0	15,3	14,7	14,6	12,6	12,6	11,5
23	11,3	8,0	8,2	11,0	13,0	14,9	17,0	17,3	18,2	19,2	20,4	20,5	19,6	20,4	20,2	19,4	18,0	15,2	15,7	15,0	14,7	14,6
24	14,0	13,8	13,8	13,5	14,5	14,6	15,0	17,6	17,7	16,9	19,7	17,2	16,5	16,5	16,2	15,7	15,1	15,3	15,0	13,6	11,8	10,7
25	10,4	10,3	11,1	13,1	15,2	17,0	18,7	18,1	20,2	20,2	20,4	19,6	19,8	20,4	19,1	18,8	17,7	16,2	15,6	14,2	13,0	11,1
26	10,8	8,9	9,8	11,1	13,2	14,6	16,4	18,1	18,8	18,4	18,6	18,8	18,3	17,8	17,6	17,0	16,1	15,5	14,1	14,0	13,2	11,0
27	11,0	10,1	10,0	11,2	13,1	13,3	14,8	15,4	15,1	15,6	15,6	16,9	16,3	16,6	15,8	15,3	14,4	13,4	13,7	11,3	10,6	9,4
28	8,5	9,6	10,0	10,4	11,1	12,1	13,9	14,7	14,4	14,4	15,0	15,4	15,0	15,5	14,5	14,1	13,2	11,1	9,5	8,2	7,7	7,3
29	6,6	5,6	6,0	8,3	12,3	14,7	16,7	18,0	18,6	19,5	20,0	19,8	20,0	19,6	19,9	19,4	18,0	15,0	13,7	13,0	12,8	12,2
30	11,6	9,1	9,1	12,0	15,6	16,0	18,9	18,3	16,2	18,6	17,6	14,7	15,5	16,0	15,6	15,3	13,7	12,8	11,9	11,2	10,8	10,2
31	9,6	5,8	5,8	7,4	9,7	11,0	12,0	12,0	12,8	13,6	15,2	14,5	13,4	13,6	14,0	12,7	11,7	9,6	7,4	6,2	5,9	5,0
Moy.	10,34	9,08	9,09	10,28	12,29	14,18	15,91	17,03	17,78	18,09	18,89	18,60	18,44	18,15	17,82	16,85	15,62	14,12	13,12	12,14	11,50	10,80

Mai 1893.

PARC DE SAINT-MAUR.

Longitude 0°9′23″ E. — Latitude 48°48′34″. — Altitude 49m,3.

TENSION DE LA VAPEUR.

DATES.	1h	4h	5h	6h	7h	8h	9h	10h	11h	12h	13h	14h	15h	16h	17h	18h	19h	20h	21h	22h	23h	24h
1	5,0	5,0	5,1	5,5	6,1	6,7	5,3	5,3	5,8	6,0	4,1	5,0	4,8	4,1	5,0	5,0	5,2	5,5	6,0	5,9	5,8	6,0
2	5,8	5,6	5,4	5,9	5,7	5,8	6,6	5,4	6,7	5,8	5,1	5,0	5,1	5,3	5,6	6,6	6,7	7,3	8,3	8,1	7,8	7,8
3	7,6	6,0	6,5	7,0	7,7	8,1	7,9	8,5	8,4	8,0	8,0	7,3	7,3	7,1	7,3	7,3	7,1	7,4	7,7	7,7	8,2	8,7
4	8,0	7,4	7,5	7,8	8,1	8,5	8,6	7,4	7,4	7,6	7,4	6,7	7,0	5,8	6,3	6,7	7,0	7,2	7,1	7,4	7,5	7,3
5	7,3	6,8	6,7	7,0	7,5	7,6	8,3	7,4	7,4	7,0	7,2	7,2	7,6	7,5	8,1	6,7	6,8	5,3	4,7	4,5	4,2	4,1
6	4,3	4,2	4,7	4,4	4,6	4,4	3,5	4,0	4,2	3,4	3,6	3,5	3,9	3,3	3,8	3,5	4,2	4,2	4,5	4,2	4,2	4,4
7	4,2	3,9	3,9	3,5	3,2	3,0	2,7	2,9	3,6	5,3	5,5	3,9	4,0	4,3	4,8	6,3	5,4	5,6	6,8	6,5	6,6	6,2
8	6,3	5,3	5,1	5,0	5,0	4,7	4,6	4,5	5,6	4,1	4,2	5,1	5,9	5,8	6,6	6,5	6,9	7,2	7,4	9,0	8,8	8,2
9	8,2	7,4	7,4	7,3	7,7	7,5	7,8	7,5	7,0	8,4	9,1	8,9	8,0	6,5	6,5	8,4	8,8	9,2	8,4	8,5	8,5	8,7
10	8,7	8,1	8,1	8,2	8,8	8,4	8,2	7,9	9,1	7,9	7,8	7,2	9,4	9,5	9,2	9,7	9,5	9,1	9,3	9,3	9,4	9,4
11	9,2	8,2	8,0	7,8	8,0	9,7	8,6	9,3	8,6	8,6	8,3	7,3	7,1	7,0	5,8	5,5	5,7	6,5	5,1	6,3	6,4	6,8
12	6,6	6,6	6,9	6,5	7,1	7,4	7,7	7,7	6,4	5,9	6,1	5,4	5,2	4,8	5,4	5,6	7,2	7,8	7,1	7,1	7,2	7,1
13	7,2	7,2	7,3	7,6	7,6	6,8	5,8	6,2	6,7	6,8	6,6	7,8	7,6	9,0	8,7	8,4	7,0	8,4	8,8	8,9	8,6	8,6
14	7,2	8,4	8,4	8,7	9,1	8,7	8,3	7,8	7,3	6,6	6,6	5,8	5,2	5,2	5,8	5,4	9,2	8,2	8,6	8,3	9,7	9,4
15	8,8	8,6	9,0	9,2	8,4	9,1	9,4	9,7	9,7	10,1	11,2	11,2	10,6	11,1	10,5	10,3	10,2	11,9	12,1	12,5	12,5	12,2
16	12,1	11,8	11,7	11,5	11,3	11,4	11,6	11,7	11,2	10,5	11,0	10,9	10,2	10,5	9,9	12,0	11,2	11,7	11,0	10,7	10,3	10,2
17	10,3	8,8	8,7	9,0	9,8	9,9	11,4	11,0	10,6	10,0	9,5	11,3	12,4	12,5	12,8	12,1	11,9	11,1	10,6	10,1	9,8	9,6
18	9,7	9,7	9,8	10,1	10,4	10,6	10,4	11,3	10,5	9,9	10,0	9,1	9,4	7,5	7,6	7,7	8,8	8,1	9,2	8,6	9,0	8,2
19	8,3	7,5	7,5	8,3	8,6	8,7	8,8	9,0	9,7	10,0	9,1	8,0	8,8	9,8	9,5	8,5	8,2	9,2	8,9	9,0	8,9	8,8
20	8,7	8,7	8,8	9,1	9,0	9,3	9,1	7,9	10,6	10,4	8,5	9,4	9,6	8,0	8,7	9,2	9,2	9,2	9,6	9,3	9,3	9,3
21	9,2	9,2	9,1	9,2	9,2	8,2	8,4	9,4	10,1	9,9	10,0	10,4	10,5	10,5	10,4	10,7	10,7	10,7	10,7	10,2	10,2	10,2
22	10,2	9,7	9,7	9,8	9,7	10,1	9,9	9,0	9,1	8,9	8,8	9,6	9,2	9,2	9,9	9,4	9,9	10,1	9,8	9,7	9,7	8,3
23	8,0	7,2	7,2	8,0	8,6	8,7	9,3	9,9	9,4	8,5	8,2	8,8	8,5	7,3	6,3	8,1	8,4	9,6	9,5	10,8	10,9	10,7
24	10,7	9,9	9,6	9,6	9,1	9,0	8,7	8,5	7,9	8,0	7,7	7,8	8,0	8,0	8,6	8,7	8,7	8,5	8,8	9,2	8,9	8,2
25	9,0	9,0	9,5	10,1	9,8	9,8	10,2	8,8	8,5	8,7	8,9	7,7	7,8	8,5	8,2	8,3	8,5	8,4	9,4	8,8	9,0	9,0
26	8,9	8,4	8,8	9,6	8,5	9,9	10,2	10,0	9,8	8,5	8,3	8,8	8,5	8,3	7,9	7,7	8,0	8,5	8,6	8,7	9,4	8,6
27	8,1	8,3	8,2	8,3	7,7	7,2	7,5	7,1	7,7	7,0	6,3	6,2	6,1	7,1	6,9	6,6	7,3	7,6	7,5	7,4	6,9	6,9
28	6,6	7,4	7,6	7,7	7,8	8,0	7,9	8,3	7,3	7,3	7,1	7,0	6,9	6,1	7,0	6,7	6,9	6,8	7,6	7,4	7,3	7,3
29	7,3	6,7	6,8	7,6	8,4	7,7	7,6	7,9	7,8	8,2	7,6	8,2	7,8	8,6	8,1	7,5	7,9	9,0	8,9	8,6	9,0	9,2
30	8,9	8,6	8,6	9,4	9,7	10,4	10,5	10,7	10,7	11,0	10,3	11,5	11,1	10,2	9,3	9,3	8,9	8,2	8,0	7,0	6,7	6,2
31	5,5	5,8	6,0	6,0	6,1	5,2	5,7	6,1	6,1	5,7	5,1	4,6	4,8	4,2	4,4	4,4	4,2	5,5	6,4	6,0	6,2	6,0
Moy.	7,93	7,59	7,66	7,89	8,01	8,08	8,05	8,01	8,06	7,87	7,65	7,63	7,69	7,50	7,58	7,70	7,92	8,16	8,24	8,25	8,29	8,12

HUMIDITÉ RELATIVE.

DATES.	1h	4h	5h	6h	7h	8h	9h	10h	11h	12h	13h	14h	15h	16h	17h	18h	19h	20h	21h	22h	23h	24h
1	79	89	94	87	77	65	46	42	46	44	29	33	30	28	36	37	44	54	69	76	76	85
2	86	93	91	89	67	53	46	35	38	31	28	25	26	27	31	38	44	55	66	71	68	69
3	56	56	64	67	72	70	63	64	58	56	52	49	49	47	50	50	50	57	70	71	83	89
4	93	98	97	94	82	69	61	49	46	43	41	36	38	34	37	41	49	58	60	67	73	79
5	84	94	91	87	77	63	55	42	41	37	35	35	38	39	43	40	46	42	42	44	47	48
6	57	66	76	62	50	42	28	28	24	24	23	23	25	22	27	25	34	39	47	46	52	56
7	57	61	66	54	41	34	29	31	36	50	47	31	34	37	46	67	61	63	81	85	88	84
8	86	76	77	74	67	55	47	44	50	34	34	40	47	48	55	58	63	66	68	87	84	79
9	79	69	67	67	72	64	63	51	52	73	75	77	63	49	48	90	97	96	92	96	96	97
10	97	97	100	96	89	85	78	65	64	58	56	49	74	76	73	79	84	89	84	87	89	96
11	99	86	87	83	76	79	63	59	53	48	44	40	41	37	32	32	36	49	41	56	60	69
12	71	80	85	77	72	63	57	47	36	33	34	28	27	28	30	34	46	72	61	60	66	68
13	72	85	87	84	65	46	34	34	34	33	30	35	35	45	44	45	43	59	65	72	72	77
14	82	89	89	84	71	51	43	37	31	28	28	23	21	22	25	26	49	52	62	64	78	84
15	81	83	86	80	63	63	55	54	52	56	55	52	47	54	52	54	57	85	88	97	97	98
16	96	98	98	97	90	90	84	83	73	66	63	60	56	57	56	71	71	82	89	91	90	85
17	75	72	69	66	65	59	57	49	44	41	39	81	93	93	95	95	93	91	90	94	94	94
18	96	100	95	95	93	89	81	82	64	54	55	54	54	44	46	52	66	61	82	80	94	85
19	95	88	88	82	81	76	71	71	73	69	52	43	59	68	62	58	60	77	77	80	82	83
20	84	89	90	88	81	74	68	55	89	72	53	62	58	58	68	72	72	75	83	82	84	84
21	88	94	91	88	81	64	64	65	66	93	96	90	81	81	79	93	96	99	99	100	100	100
22	100	99	99	94	87	80	70	77	63	62	61	69	67	66	72	69	77	81	79	89	89	82
23	81	90	89	81	77	69	64	67	60	52	46	49	50	41	35	49	55	75	72	85	88	87
24	90	84	82	83	74	73	68	57	53	56	45	54	57	57	62	65	68	65	69	76	87	96
25	96	96	96	90	77	68	64	56	48	49	50	46	45	48	49	53	56	61	64	73	80	91
26	92	99	97	97	75	80	74	64	57	53	52	54	54	55	53	53	59	64	71	74	83	78
27	83	89	89	84	68	63	60	57	60	53	48	43	44	50	52	51	60	66	64	74	72	79
28	79	83	83	82	79	76	67	67	59	59	56	54	54	46	56	56	61	79	85	92	93	96
29	100	98	97	93	78	62	54	52	49	49	44	48	45	50	48	44	52	71	77	77	81	87
30	88	99	99	90	74	77	64	68	78	68	68	92	85	75	71	72	77	75	77	71	69	67
31	62	85	86	79	68	53	55	58	55	49	39	37	42	36	37	40	41	62	83	85	89	92
Moy.	83,4	86,6	87,3	83,0	73,8	66,3	59,1	55,2	53,3	51,4	47,7	48,8	49,6	49,0	50,6	55,1	60,2	68,4	73,0	77,5	80,8	82,7

Mai 1893.

PARC DE SAINT-MAUR.

Longitude 0°9′ 23″ E. — Latitude 48°48′34″. — Altitude 49m,3.

NÉBULOSITÉ.

DATES.	1h	4h	5h	6h	7h	8h	9h	10h	11h	12h	13h	14h	15h	16h	17h	18h	19h	20h	21h	22h	23h	24h
1	0	0	0	0	0	0	0	1	1	1	0	0	0	1	1	0	0	0	0	0	0	0
2	0	0	0	0	0	0	0	1	2	3	3	5	9	10	10	9	10	10	0	10	10	10
3	10	10	9	10	9	10	10	10	10	10	10	8	10	9	8	8	7	8	0	0	0	0
4	0	0	0	0	0	0	0	0	2	4	5	3	2	2	2	1	0	0	0	0	0	0
5	0	2	0	0	0	0	0	0	0	0	0	5	6	1	1	0	0	0	0	0	0	0
6	0	0	0	0	0	0	0	0	0	0	0	0	0	0	0	0	0	0	0	0	0	0
7	0	0	0	0	0	0	0	6	6	0	0	1	1	8	10	10	7	7	10	10	10	10
8	10	10	4	0	1	0	3	2	2	2	5	7	8	9	9	10	9	9	10	6	5	3
9	10	10	10	10	10	10	10	10	10	10	10	10	8	3	8	10	10	6	10	10	10	10
10	10	1	2	2	3	10	10	9	6	10	8	7	10	10	10	6	5	7	8	8	10	5
11	3	8	2	0	0	0	0	0	0	0	2	6	6	2	0	0	0	0	0	0	0	0
12	0	3	4	2	0	0	0	0	0	0	1	2	3	3	2	1	0	0	7	2	3	3
13	5	10	8	2	0	0	0	0	0	0	0	2	4	7	0	0	0	0	0	0	0	0
14	0	1	0	0	0	0	0	0	0	0	0	0	0	1	0	0	0	0	0	0	1	3
15	9	8	10	10	10	10	10	10	10	10	10	10	7	5	2	6	10	10	10	10	10	10
16	10	10	10	10	10	10	10	10	10	10	6	5	5	4	3	2	0	0	0	2	2	4
17	8	7	10	9	8	4	6	3	1	5	10	10	10	10	10	10	9	3	0	0	0	0
18	0	1	9	10	10	10	10	8	6	7	8	10	9	7	3	2	0	0	0	0	0	0
19	0	4	4	6	9	10	10	10	10	9	5	3	10	9	4	6	3	2	1	1	3	6
20	8	4	3	10	10	10	9	10	10	9	10	9	8	9	9	7	5	3	0	10	9	10
21	8	10	10	9	5	10	10	10	10	10	10	10	10	10	10	10	10	10	10	10	10	10
22	10	4	10	10	10	9	9	10	9	10	10	10	10	10	10	10	8	8	8	4	5	4
23	6	0	0	0	0	0	0	0	0	0	0	0	0	0	0	0	0	0	0	3	9	5
24	10	10	10	10	9	7	10	3	9	10	9	10	10	10	10	10	10	10	9	2	2	4
25	2	10	10	10	8	1	2	8	3	3	3	7	6	4	2	0	0	0	0	0	0	0
26	0	0	7	9	10	10	7	10	10	10	10	10	10	9	8	7	6	10	2	10	5	0
27	0	7	6	2	1	3	10	9	10	10	8	9	10	10	10	10	7	10	10	2	0	0
28	0	10	10	10	10	10	10	10	10	10	10	10	10	10	8	0	0	0	0	0	2	5
29	2	0	0	0	0	0	1	0	0	0	2	4	5	3	2	1	0	0	0	0	3	4
30	5	0	0	0	4	3	7	8	10	10	10	9	10	9	8	9	10	10	10	10	10	10
31	9	3	0	0	0	2	9	7	7	10	4	7	10	7	6	1	0	0	0	0	0	0
Moy.	4,4	4,6	4,8	4,5	4,4	4,5	5,3	5,3	5,3	5,6	5,5	6,1	6,7	6,2	5,4	4,7	4,1	4,0	3,4	3,5	3,8	3,7

DIRECTION ET FORCE DU VENT.

DATES.	1h	4h	5h	6h	7h	8h	9h	10h	11h	12h	13h	14h	15h	16h	17h	18h	19h	20h	21h	22h	23h	24h
1	NW 1	S 1	S 1	S 1	S 0	0	NW 1	NW 1	W 1	W 1	W 1	NW 1	NW 2	W 0	W 1	W 1	SW 1	SW 0	SW 1	WSW 0	WSW 1	WSW 0
2	WSW 1	NE 1	S 0	0	E 0	S 0	S 0	S 0	S 1	SSE 1	SE 0	SSE 1	E 1	E 1	E 1	ESE 1	0	E 0	E 0	W 1	ESE 1	ESE 1
3	WNW 1	NW 2	NW 1	WNW 0	W 1	WNW 1	WNW 2	W 1	WNW 2	WNW 2	WSW 3	NW 2	NW 2	NW 1	NW 1	NW 1	NW 1	NW 1	NW 1	NE 1	NNE 1	NNE 1
4	NE 1	NNE 1	NNE 1	0	NNE 0	NE 1	ENE 1	ENE 1	NNE 1	NNE 1	NNE 1	NE 2	NE 2	N 2	ENE 2	E 2	E 1	ENE 2	ENE 1	NE 1	NE 1	NE 1
5	NE 1	NNE 1	NNE 1	NNE 1	N 0	NE 0	NE 1	E 1	NE 1	NE 1	N 2	N 2	NNE 2	NNE 2	NNE 2	NNE 2	NNE 2	NNE 1	NNE 2	NNE 2	NNE 2	NNE 2
6	NE 1	NE 1	NE 1	NE 1	ENE 1	ENE 1	E 3	ENE 3	ENE 3	E 3	E 2	E 3	NE 2	NE 3	NE 2	NE 2	N 1	N 2	N 1	N 2	N 1	N 2
7	N 1	NNE 1	NNE 1	NE 2	NE 3	NE 2	NNE 4	NNE 4	NNE 4	NNE 4	NNE 4	NNE 4	NNE 4	NNE 4	NNE 4	NNE 4	NNE 4	NNE 1	NNW 2	NW 2	N 2	NNE 2
8	NNE 2	NE 2	NNE 2	NE 2	NE 2	NE 2	ENE 4	NE 3	NE 3	NE 4	NE 3	NNE 4	NE 3	NNE 4	NNE 3	ENE 4	NNE 2	NE 2	NE 1	NE 2	NE 1	NE 2
9	N 1	NE 2	NE 2	NNE 2	NE 2	NE 2	ENE 1	ENE 2	NE 2	NE 2	E 2	ENE 1	ENE 2	ENE 1	ENE 2	E 3	ENE 2	ENE 2	NE 2	NE 1	NE 2	NE 1
10	NE 1	NE 1	NE 1	NE 1	NE 1	NE 1	NNE 1	NE 1	NNE 2	NE 2	E 0	NE 1	NNE 1	NNW 1	NNE 1	N 1	NNW 1	NW 1	NW 1	NW 2	NW 1	NW 2
11	WNW 1	N 1	NNE 1	NNE 1	NNE 2	NNE 2	NNE 2	N 2	NNE 2	NE 2	NNE 2	NNE 2	E 2	NE 1	NNE 3	NNE 2	NNE 2	NNE 1	NNE 2	N 2	N 2	N 1
12	N 1	N 1	N 1	N 1	N 1	NNW 1	N 1	NNE 2	NNE 2	N 2	NNE 1	NNE 2	NNE 1	NNE 1	N 2	N 1	N 2	NNE 1	NE 1	NE 1	NE 1	NE 1
13	N 1	NNW 1	N 1	N 1	0	ENE 0	0	0	N 0	NNE 0	NNE 1	0	E 0	NE 1	NE 1	NE 1	NE 1	NE 1	NE 1	NE 1	NE 1	NE 1
14	NE 1	NE 1	NE 1	0	E 1	E 1	ESE 1	E 2	E 2	ESE 2	E 2	SE 2	SE 2	E 1	SSE 2	SSE 1	E 1	E 1	E 1	N 1	N 1	N 1
15	NE 0	SE 0	SE 1	E 0	SE 0	0	SW 1	W 1	W 1	W 1	W 1	W 1	0	0	S 1	S 1	S 3	S 3	W 2	W 1	NW 1	E 0
16	ENE 1	SSW 1	S 1	S 1	SSE 1	S 1	S 1	S 1	SSW 1	S 1	SSW 1	SSW 1	S 1	S 2	SSW 1	0	E 1	E 1	E 1	NNE 1	NNE 1	E 1
17	NE 2	E 1	SE 1	SE 1	ESE 1	SSE 1	SE 1	SE 1	SE 2	SE 1	W 3	SSW 2	S 1	S 0	SE 1	SE 1	SSW 1	S 1	SSW 1	SSW 1	SSE 1	SSE 1
18	SSE 1	SE 1	SE 1	SSE 1	SSE 1	SSE 1	S 2	SSW 2	SW 2	SSW 3	S 3	SSW 3	SSW 3	SW 4	SW 3	SSW 3	SW 1	WNW 1	W 1	SSW 1	SSW 1	SSW 1
19	SW 1	SE 0	SE 1	S 0	S 1	S 1	S 1	SSW 2	SW 2	SSW 2	SSW 3	SSW 3	SSW 3	SSW 2	SSW 2	SW 2	SSW 1	SSW 1	S 1	SSW 1	SSW 1	SSW 1
20	SSW 1	S 2	SSW 2	S 2	S 2	S 2	S 2	SSW 2	S 2	SSE 2	SW 3	SSW 3	S 1	WSW 3	SSW 1	SSW 2	SSW 1	SSE 1	SSE 1	SSE 1	SSE 1	SSE 1
21	S 2	SSE 1	SSE 1	SE 1	ESE 1	ESE 1	SSE 1	NE 0	ENE 1	SW 2	N 2	N 1	NNW 1	N 1	NE 1	NE 1	NW 1	NW 1	NW 1	NW 1	NW 1	NW 1
22	NW 1	WNW 1	NW 1	WNW 1	NW 1	NNW 1	N 1	NNE 1	NNW 1	NW 1	NNW 1	NW 1	NW 1	NW 2	N 1	NNW 1	NW 1	NNW 1	NNW 1	NNW 1	NNW 1	NNW 1
23	NW 2	NW 1	NW 1	NNW 1	NW 2	NW 2	NW 2	NW 2	NNW 1	N 2	WNW 1	NW 2	NNW 1	NW 1	NW 1	NW 1	NW 1	NW 1	W 2	NW 1	NW 2	NW 1
24	NW 1	WNW 1	WNW 1	WNW 2	WNW 2	NW 2	NW 2	W 1	WNW 2	WNW 1	NW 1	NW 1	NNW 2	NW 2	NW 1	NW 1	NW 1	NW 1	NW 1	NW 1	NW 1	NW 1
25	N 1	NW 0	WNW 1	WNW 0	NW 1	NW 1	0	NW 1	NW 1	NW 1	W 2	NW 1	WNW 1	WNW 1	WNW 2	WNW 1	W 1	NW 1	NW 1	NW 1	NW 1	NW 1
26	NW 1	SSW 1	SW 0	0	NW 1	N 1	N 1	N 1	NNW 1	N 2	N 1	NNW 2	NNW 2	NNW 2	NNW 2	NNW 2	NNW 1	NNW 2	NNW 1	NNW 2	NNW 1	NNW 2
27	NW 1	N 1	NNE 1	NNE 1	NNE 1	NNE 2	NNE 2	N 1	N 2	N 2	N 1	NNE 2	NNE 1	N 2	NNE 2	NNE 2	NNE 1	NNE 1	NNE 1	NNE 1	NNE 1	NNE 1
28	N 1	N 2	N 1	NE 1	N 1	N 1	NE 1	NE 2	NNE 1	NE 2	N 2	N 2	NNE 1	N 2	NNW 1	N 1	NNE 1	N 1	N 1	N 1	N 1	N 1
29	N 1	NNE 0	NNE 1	NNE 1	NNE 0	NNE 1	NNE 1	NE 1	NNE 1	NE 1	NNW 1	NE 1	ESE 0	NNE 1	NNE 1	NNW 1	NNE 1	NNE 1	NNE 1	NNE 1	NNE 1	NNE 1
30	NNE 1	N 0	N 1	N 0	NNE 1	NNE 1	NNE 2	N 1	NNW 1	N 1	N 2	NE 2	NNE 1	NNE 2	N 2	NE 2	NE 2	NNE 2	NNE 2	N 2	N 1	NNW 1
31	NNW 2	N 1	N 1	N 1	NNE 1	NNE 1	NNE 1	NNW 1	NNE 1	NW 1	NW 3	NNW 2	NNW 3	NW 2	NNW 2	NNW 3	NNE 2	NNE 2	NNE 2	NE 1	NE 1	NE 1
Moy.	1,1	1,0	1,0	0,9	1,0	1,1	1,4	1,4	1,6	1,7	1,8	1,8	1,6	1,7	1,7	1,6	1,4	1,2	1,2	1,2	1,2	1,1

Mai 1893.

PARC DE SAINT-MAUR.

Longitude 0°9′23″ E. — Latitude 48°48′34″. — Altitude 49m,3.

DATES.	TEMPÉRATURES extrêmes. Min.	Max.	Moy.	PLUIE. Haut.	Durée.	MARNE. TEMPÉRATURE Matin.	Soir.	Transparence.	Altitude + 20m.	NUAGES. Matin.	Midi.	Soir.
1	2,0	18,9	10,45	.	.	15,41	16,65	0,93	1,90	Beau.	C WNW, NW à 15 h.	K et KC W.
2	3,2	22,7	12,95	.	.	15,83	17,00	95	2,07	K W.	KK W.	Couvert.
3	11,2	19,7	15,45	.	.	16,10	16,80	93	1,90	K C et AA W.	C NW.	C NW.
4	6,9	22,1	14,50	.	.	16,10	17,55	92	1,92	C NNE.	C NNE.	K NW à 15 h. N¼W à 18 h.
5	6,1	23,9	15,00	.	.	16,50	17,90	92	1,92	KK NW.	C NNE à 14 h.	Nuages à l'horizon.
6	4,3	19,2	11,75	.	.	16,43	17,65	79	1,94	K NNW.	Beau.	Beau.
7	3,9	15,0	9,45	0,2	0,30	16,15	17,16	92	1,96	Beau.	C NNE.	C NNE.
8	5,3	17,3	11,30	.	.	15,52	16,48	88	1,93	C ENE.	K et C ENE, K E à 13 h.	Nuages ENE.
9	10,9	18,7	14,80	7,2	6,00	15,70	16,20	88	1,97	CC ENE, NE à 8 h.	CC NNE.	K ENE puis pluie.
10	8,0	18,6	13,30	1,2	1,30	15,30	16,04	88	1,80	K E 5° N, C E 15° N.	A E, C ENE.	K, KC, A et C, tous ENE.
11	9,9	24,3	17,10	.	.	15,42	17,15	85	2,15	A NE.	C ENE.	C NNE à 16 h. puis beau.
12	8,1	22,3	15,20	.	.	15,60	17,30	85	2,02	K et KC au A N¼E.	K N 35° E.	KN, KC NNE.
13	8,6	24,8	16,70	.	.	16,20	17,93	84	2,03	KC N	K et C N.	Beau.
14	10,1	26,6	18,35	.	.	16,81	18,65	82	2,08	K SSE à 5 h., S à 7 h.	K à l'horizon W et E.	K S¼W à 17 h., S 8° E à 19 h.
15	11,7	25,1	18,40	3,1	4,45	17,44	18,43	88	2,00	AA S, KC de la même région.	A et C S à 10 h.	CC S.
16	13,9	22,0	17,95	.	.	17,60	18,85	87	1,89	CC SW¼S.	CC SSW.	K W.
17	13,0	27,5	20,25	8,8	4,00	17,90	19,11	92	1,95	KK et AA SW, KC WSW.	K SW¼W, C SW.	CC S 40° W à 17 h.
18	10,0	21,4	15,70	0,2	0,15	18,02	19,12	83	2,12	CC SW.	A et C SW.	K SW, A WSW.
19	9,5	21,3	15,40	.	.	17,76	18,64	1,03	2,08	K et A SW¼S.	K S¼W, C S 18° W.	K SW¼S.
20	10,8	19,8	15,30	0,5	0,15	17,60	18,40	0,94	1,92	A et CC SW.	K SSW à 11 h. C SW à midi.	A et C SW¼S.
21	10,9	19,0	14,95	22,7	7,15	17,44	18,22	1,02	2,00	KK SSW.	C SE à 11 h., S à 13 h.	A WSW.
22	10,6	18,5	14,55	.	.	17,42	18,13	0,58	2,03	AA S, CC WNW.	CC NW.	CC NNW.
23	7,9	21,1	14,50	.	.	17,42	19,03	0,96	2,16	K et C à l'horizon.	C à l'horizon.	Nuages à l'horizon.
24	12,8	19,7	16,25	.	.	18,05	18,65	1,09	1,96	Stratus moyen W, C NW.	Nuages moyens et C NW.	CC NW.
25	9,3	21,6	15,45	.	.	17,88	18,72	1,15	2,02	CC N¼W.	A et C N.	C NW.
26	8,8	19,9	14,35	.	.	17,98	19,00	1,10	2,01	C N 40° W.	Stratus moyen et C N 30° W.	Nuages moyens WNW, C NW.
27	9,9	17,6	13,75	.	.	18,05	18,92	1,30	2,00	A N 15° W à 4 h., K et A N 7° E à 6 h.	CC N.	Stratus moyen NNE.
28	7,3	16,3	11,80	.	.	17,90	18,42	1,34	1,91	AA ENE.	CC ENE.	C NE.
29	5,0	21,7	13,35	.	.	17,58	19,10	1,45	1,87	Nuages à l'horizon.	C ENE.	A et C N.
30	9,0	20,0	14,50	2,2	0,30	18,16	19,12	1,40	2,12	A WNW.	A W, C W 30° N.	C N.
31	5,6	15,8	10,70	.	.	17,80	18,12	1,63	1,97	AN, C NNE à 8 h., N à 9 h.	C NW, NNW à 14 h.	C N.
Moy.	8,53	20,72	14,63	46,1	25,00	16,94	18,01	1,00	1,99	A, nuages étalés (stratus). AA, alto-stratus.	C, cumulus. CC, cumulo-stratus.	K, cirrus. KK, cirro-stratus.
						17,48						

Extrêmes du mois.

PRESSION ATMOSPHÉRIQUE.	Minimum.	746mm,30, le 17, à 13 h.	TENSION DE LA VAPEUR..	Minimum.	2mm,7, le 7, à 9 h.
	Maximum.	767mm,45, le 6, à 9 h.		Maximum.	12mm,8, le 17, à 17 h.
TEMPÉRATURE	Minimum.	2°,0, le 1er vers 5 h.	HUMIDITÉ RELATIVE.....	Minimum.	21, le 14, à 15 h.
	Maximum.	27°,5, le 17 à 11 h. 45.		Maximum.	100, en 5 jours.

Journal météorologique.

Le 1er, tr. peu nuag. de 10 h. à 12 h. et de 16 h. à 17 h., peu nuag. le reste du temps; gelee bl.; transp. atm.. 8km à 9km à 7 h., atm. tr. cl. l'après-midi. — Le 2, beau jusq. 9 h., puis peu nuag., presque couv. après 15 h.; halo et les parhélies; hor. brum. à 7 h., tr. cl. après 11 h. — Le 3, presque couv. jusq. 20 h., beau ensuite; transp. atm. 8km à 10km à 7 h., atm. très cl. à 4 h. et l'après-midi. — Le 4, peu nuag. de 11 h. à 17 h., beau avant et après; halo; hor. très brum. le m., tr. cl. le s. — Le 5, peu nuag. à 4 h. et de 14 h. à 17 h., beau le reste du temps; hor. très nuag. à 4 h. et 16 h., très cl. à 11 h. — Le 6, beau; gelée bl.; atm. très cl. — Le 7, beau jusqu'à 9 h. puis quelq. nuages de 12 h. à 15 h., très nuag. le reste du temps; gelee bl.; pl. de 20 h. 45 à 21 h. 15; atm. très cl. — Le 8, couv. jusqu'a 4 h., puis peu nuag., tr. nuag. l'après-midi; halo; atm. très clair. — Le 9, couv. sauf des éclaircies de 15 h. à 20 h.; quelques coups de tonn. de 17 h. 15 à 17 h. 30; pluie à plusieurs reprises; atm. très cl. — Le 10, très nuag.; tonn. lointain de 13 h. à 14 h.; petite pl. jusque vers 2 h. et de 23 h. à 23 h. 30.; hor. un peu brum. à 4 h., très cl. à 10 h.

Le 11, nuag. jusq. 5 h. et de 13 h. à 16 h., beau le reste du temps; atm. un peu brum. — Le 12, peu nuag.; atm. cl. — Le 13, très nuag. jusq. 6 h. et nuag. de 14 h. à 16 h., beau le reste du temps; transp. atm. 10km à 4 h., hor. brum. à 11 h. — Le 14, quelq. nuages; halo; atm. tr. cl. — Le 15, nuag. de 15 h. à 18 h., couv. le reste du temps; gtt. à 9 h. et à 11 h.; tonn. au SSW-SW, de 18 h. 15 à 19 h. suivi d'un coup de vent fort, ensuite pl. jusq. 24 h.; il éclaire au NW et tonne a l'E à 21 h.; atm. très cl. — Le 16, couv. le m., nuag. le s., mais beau de 19 h. à 21 h.; transp. atm. 10km à 4 h., atm. tr. cl. l'ap.-midi. — Le 17, nuag. le m. puis couv., beau après 20 h., tonn. à l'W à 13 h. suivi d'un coup de vent violent, ensuite pl. à peu près continue de 13 h. 30 à 18 h.; halo; atm. tr. cl. — Le 18, couv. ou nuag de 5 h. à 18 h., beau avant et après; averse un peu avant 10 h. et à 14 h. 40; atm. cl. le m., tr. cl. à midi. — Le 19, très nuag. le m., nuag. le s.; halo; gtt. de 10 h. à 10 h. 50; atm. tr. cl. — Le 20, très nuag.; quelques averses; atm. tr. cl.; halo.

Le 21, éclaircies jusq. 6 h., couv. ensuite; halo et arc circonscrit; quelques coups de tonnerre de 12 h. à 13 h.; pl. à plusieurs reprises à partir de 11 h. 50. — Le 22, très nuag ; hor. tr. brum. à 7 h., tr. cl. à 13 h. — Le 23, nuag. à 1 h. et après 21 h., beau le reste du temps; transp. atm. 10km. — Le 24, presque couv. jusq. 21 h., nuag. ensuite; atm. un peu brumeuse à 7 h., bien cl. l'après-midi. — Le 25, nuag. jusqu'à 17 h., beau ensuite; horizon brum. — Le 26, très nuag. hor. brum. — Le 27, très nuag. jusqu'à 22 h., beau ensuite; le haut du halo; atm. bien claire. — Le 28, beau à 1 h. puis couv. jusqu'à 17 h., ensuite beau jusqu'à 22 h., peu nuag. après; atm. bien cl. — Le 29, beau le m., et de 19 h. à 22 h., peu nuag. le reste du temps; brouill. sur la Marne à 4 h.; atm. tr. cl. dans la journée. — Le 30, peu nuag. jusqu'à 8 h., presque couv. ensuite; tonnerre à 13 h. 30; averse à 11 h., pluie de 13 h. 15 à 13 h. 45; transp. atm. 4km à 4 h. — Le 31, beau de 5 h. à 7 h. et après 19 h., très nuageux le reste du temps; atmosphère très claire.

Nombre de jours : de tonnerre 6; de halos 9; de gelée blanche 3; de pluie 9; de gouttes 1; de brouillard partiel 1.

Floraisons : Le 1er, OEillet mignardise. Le 2, Jasmin commun, Cornouiller. Le 4, Rose de tous les mois. Le 5, Tradescantia, Iris jaune des marais, premières Cerises douces mûres. Le 11, Pivoine à odeur de roses. Le 17, Tilleul commun, Cactus élégant. Le 18, Clématite de Jackmann; Grand Seringat d'Amérique. Le 20, Digitale. Le 21, Epiphyllum. Le 22, Hémérocalle fauve. Le 26, Véronique à épis. Le 27, Sumac de Virginie, Ailante.

Le 6, Chant du Coucou. Martinets nombreux, autres hirondelles rares; les Hirondelles de fenêtres, tout à coup assez nombreuses vers le 25.

Juin 1893.

PARC DE SAINT-MAUR.

Longitude 0°9′23″ E. — Latitude 48°48′34″. — Altitude 49^{m},3.

PRESSION (700^{mm} +).

DATES.	1h	4h	5h	6h	7h	8h	9h	10h	11h	12h	13h	14h	15h	16h	17h	18h	19h	20h	21h	22h	23h	24h
1	58,90	58,79	59,07	59,02	59,12	59,13	59,05	58,80	58,64	58,37	57,92	57,67	57,35	57,05	56,79	56,65	56,63	56,88	56,94	57,15	57,22	57,10
2	56,84	56,25	56,24	56,22	56,22	56,24	56,16	55,84	55,55	55,10	54,79	54,34	53,87	53,80	53,59	53,67	53,67	53,80	54,09	54,12	53,88	53,74
3	53,71	53,60	53,71	53,87	53,98	54,12	54,20	54,28	54,32	54,43	54,48	54,64	55,00	55,32	55,43	55,86	56,31	56,79	57,48	57,74	58,59	59,17
4	59,52	60,91	61,44	62,00	62,63	63,00	63,17	63,58	63,75	63,69	63,59	63,55	63,50	63,92	63,98	64,23	64,74	65,42	66,03	66,34	66,42	66,45
5	66,49	66,64	66,84	66,94	66,91	66,92	66,64	66,63	66,49	66,27	66,18	65,95	65,62	65,45	65,37	65,51	66,15	66,24	66,40	66,58	66,61	66,48
6	66,37	66,75	67,00	67,22	67,50	67,50	67,42	67,40	67,43	67,26	67,00	66,86	66,64	66,56	66,29	66,35	66,44	66,59	67,00	67,14	67,35	67,00
7	66,60	66,83	66,85	66,84	66,77	66,81	66,55	66,30	66,19	65,79	65,13	64,77	64,30	63,86	63,53	63,58	63,55	63,63	63,72	63,54	63,44	63,22
8	63,03	62,89	63,00	62,98	63,12	62,95	62,69	62,54	62,37	61,97	61,60	61,08	60,83	60,71	60,75	60,72	61,26	61,38	61,37	61,17	61,40	61,28
9	61,00	60,68	60,76	60,89	61,20	61,31	61,29	61,29	61,30	61,45	61,37	60,90	60,38	60,00	60,02	60,43	60,78	61,21	61,68	61,85	62,03	62,09
10	62,27	62,97	63,22	63,60	63,92	64,15	64,15	64,19	63,91	63,62	63,34	63,14	62,86	62,92	62,80	62,90	63,15	63,53	63,90	64,04	63,87	63,71
11	63,55	62,98	63,04	63,08	63,08	62,96	62,83	62,60	62,38	61,80	61,37	60,90	60,56	60,16	59,85	59,68	59,94	59,86	59,86	59,54	59,50	59,36
12	59,17	58,55	58,60	58,63	58,63	58,67	58,71	58,47	58,10	57,95	57,67	57,26	56,85	56,53	56,33	56,29	56,33	56,44	56,44	56,48	56,30	56,11
13	55,89	56,23	56,17	56,22	56,22	55,96	55,73	55,73	55,54	55,13	54,95	54,55	54,18	53,80	53,54	53,41	53,45	53,34	53,58	53,60	53,67	53,67
14	53,50	53,24	53,20	53,31	53,56	53,49	53,53	53,60	53,42	53,10	52,83	52,54	52,05	52,72	52,50	52,70	53,05	53,71	54,00	54,45	54,17	53,91
15	53,95	55,20	55,27	55,40	55,76	56,06	56,38	56,50	56,68	56,84	56,67	56,63	56,56	56,63	56,46	56,79	56,79	57,10	57,25	57,65	57,71	57,80
16	58,00	58,65	58,76	59,00	59,22	59,23	59,34	59,43	59,52	59,59	59,31	59,02	58,76	58,81	58,90	59,34	59,50	59,90	60,68	60,93	61,25	61,30
17	61,36	61,89	61,90	62,45	62,77	62,98	62,80	62,79	62,88	62,82	62,71	62,54	62,23	62,08	61,86	61,79	62,18	62,43	62,96	63,18	63,22	63,58
18	63,50	63,68	64,00	64,29	64,19	64,03	63,81	63,58	63,40	63,07	62,89	62,41	62,15	61,62	61,25	61,07	60,92	60,77	60,90	60,92	60,80	60,53
19	60,10	59,75	59,39	59,23	58,80	58,49	58,14	57,63	57,30	56,86	56,17	55,46	54,81	54,20	53,63	53,42	53,37	53,15	53,14	53,14	52,84	52,54
20	52,58	52,00	51,81	51,97	51,90	51,83	51,80	51,71	51,49	51,12	50,45	49,73	49,96	50,10	49,89	50,61	50,70	50,87	51,51	51,22	51,34	51,64
21	51,84	52,52	52,79	53,22	53,46	53,70	53,76	54,02	53,97	53,67	53,53	53,58	53,42	53,33	53,30	53,53	53,57	53,70	53,97	53,92	53,79	53,78
22	53,61	53,06	52,94	52,85	52,53	52,27	51,90	51,21	50,70	50,32	49,56	48,52	48,00	47,76	47,69	47,60	47,63	47,60	47,60	47,81	47,50	47,23
23	47,19	46,35	46,49	46,47	46,40	46,13	45,85	45,53	44,92	44,55	44,33	44,37	44,67	44,63	44,85	44,79	45,39	45,92	46,58	47,04	47,28	47,65
24	47,95	48,33	48,37	48,49	48,76	48,81	49,10	49,15	49,40	49,95	50,27	50,92	50,97	50,92	50,95	51,36	51,70	52,20	52,89	53,42	53,98	54,32
25	54,86	55,46	55,50	55,76	55,97	56,00	56,06	56,00	55,96	56,12	56,21	56,33	56,78	56,72	56,76	57,00	57,13	57,23	57,37	57,58	57,41	57,21
26	57,00	56,30	56,34	56,30	56,32	56,00	55,65	55,43	54,96	54,68	54,51	54,31	54,19	54,00	54,28	54,64	54,84	55,18	55,36	55,65	55,50	55,42
27	55,34	55,44	55,48	55,53	55,73	55,82	55,80	55,68	55,47	55,00	54,58	54,36	53,91	53,39	52,91	52,67	52,26	51,82	52,19	51,80	51,95	51,95
28	52,03	53,21	52,84	54,28	54,51	54,88	54,88	55,07	55,03	55,12	55,09	55,00	54,79	54,62	54,52	54,67	55,27	55,87	56,66	57,03	57,51	57,57
29	57,67	58,47	58,88	59,45	59,80	60,00	59,95	60,07	60,26	60,11	60,21	60,04	60,08	59,96	60,00	60,02	60,40	60,83	61,16	61,52	61,82	62,02
30	62,05	62,16	62,40	62,48	62,70	62,70	62,53	62,50	62,35	62,35	61,92	61,65	61,25	60,81	60,57	60,50	60,53	60,76	60,87	61,02	60,89	60,86
Moy.	57,86	57,99	58,08	58,27	58,39	58,40	58,33	58,25	58,12	57,94	57,69	57,43	57,22	57,08	56,95	57,06	57,25	57,47	57,79	57,93	57,97	57,96

TEMPÉRATURE.

DATES.	1h	4h	5h	6h	7h	8h	9h	10h	11h	12h	13h	14h	15h	16h	17h	18h	19h	20h	21h	22h	23h	24h
1	4,3	2,7	3,2	6,0	9,3	11,5	14,0	14,5	14,8	15,0	17,6	16,0	16,3	15,3	15,6	15,3	13,6	11,5	9,6	8,4	7,0	6,9
2	6,3	4,8	5,0	7,9	11,0	14,2	16,6	17,8	18,0	17,3	19,0	19,1	18,9	17,9	17,9	17,0	15,6	13,0	12,2	11,9	10,2	9,3
3	8,6	7,5	8,0	9,3	11,5	14,5	16,4	18,7	20,3	22,4	22,5	21,7	20,3	19,7	20,0	18,6	18,9	15,2	15,4	14,6	13,6	12,2
4	11,2	8,9	9,0	12,0	14,9	16,5	18,0	19,8	20,4	21,3	21,1	23,4	22,0	21,5	20,5	20,0	18,7	16,9	15,4	14,7	12,8	11,3
5	10,6	9,4	9,8	12,7	14,0	16,0	17,5	18,5	19,3	18,3	17,9	18,0	18,6	19,3	18,8	17,9	17,3	16,6	15,3	14,9	14,7	14,0
6	13,1	11,2	10,4	11,0	11,7	14,0	16,0	18,0	18,0	18,0	19,4	17,8	19,7	19,4	19,4	18,5	17,5	15,0	13,0	12,3	11,8	11,5
7	10,3	8,9	9,3	10,2	12,5	15,0	16,2	16,7	19,1	20,1	20,7	21,6	21,3	21,1	21,7	20,4	19,5	17,1	16,0	14,0	13,7	13,5
8	14,0	12,6	13,0	13,3	13,6	15,8	19,1	20,8	22,7	23,6	22,4	24,0	23,0	22,9	22,4	19,3	18,4	16,9	16,6	16,6	16,4	15,6
9	15,2	13,9	13,5	14,0	16,0	15,3	16,4	19,1	21,3	19,4	19,6	21,1	24,0	23,6	23,7	22,6	21,4	19,4	18,7	16,5	15,6	14,2
10	12,6	11,7	12,0	12,1	12,4	13,6	15,4	16,8	18,6	20,4	21,6	23,0	21,6	21,0	20,5	19,0	17,3	15,2	13,7	12,6	11,4	10,6
11	10,1	8,1	8,5	10,3	12,8	13,8	14,4	17,1	17,9	18,0	19,3	19,6	19,9	18,6	18,3	17,3	16,1	14,6	12,6	11,1	10,8	10,5
12	10,1	8,7	9,0	10,8	14,0	16,0	18,5	20,0	21,3	22,0	23,0	23,7	23,8	23,1	23,2	22,6	21,3	18,6	16,2	14,7	14,0	13,3
13	12,6	11,5	12,0	15,2	18,2	20,2	22,6	24,6	26,0	25,6	26,7	27,1	27,4	26,6	26,4	25,0	23,5	21,5	20,0	21,5	21,0	19,5
14	17,5	12,1	12,5	15,2	17,8	21,0	23,8	25,5	26,8	27,5	28,3	27,0	28,0	20,0	19,1	20,4	19,6	19,3	18,4	18,0	17,3	15,2
15	14,6	14,8	14,8	15,3	16,0	16,5	17,1	18,7	19,9	21,1	23,2	24,0	23,9	22,5	23,0	22,6	21,4	20,2	18,4	16,6	15,7	15,0
16	14,6	13,0	14,0	16,1	18,1	20,3	22,5	24,3	25,8	26,3	26,8	28,3	28,5	28,0	26,9	26,2	25,2	22,9	21,2	19,0	19,3	18,8
17	16,9	15,3	15,7	17,1	19,8	23,2	26,2	27,1	28,1	28,6	29,4	29,8	29,5	28,6	28,2	27,1	26,4	24,0	22,0	21,1	20,3	19,4
18	18,2	14,6	14,7	17,0	20,0	23,8	27,3	30,3	30,1	30,2	30,3	30,9	30,6	30,1	29,2	28,8	25,8	23,1	21,4	19,5	19,0	18,8
19	17,8	15,0	14,1	17,0	20,3	23,4	27,0	29,0	30,8	31,0	32,6	31,6	31,0	29,0	27,2	27,0	26,0	24,6	22,6	23,6	21,9	21,3
20	19,3	18,6	18,9	18,8	22,1	20,5	21,6	21,8	22,3	25,4	26,6	25,8	18,2	18,2	16,0	16,3	16,0	15,7	15,7	15,6	15,4	14,9
21	14,6	12,2	12,3	12,4	13,3	15,9	17,5	19,1	19,5	19,1	20,1	21,0	20,0	20,7	19,7	18,6	18,3	15,8	13,6	12,9	12,0	11,5
22	11,0	9,0	9,8	12,1	15,0	17,4	19,3	21,0	22,2	23,0	23,8	24,0	23,6	23,7	22,5	21,6	20,6	19,6	19,6	16,5	16,4	16,0
23	15,7	13,8	14,0	14,5	15,5	16,5	17,5	19,8	21,5	20,2	23,7	21,2	20,0	19,2	17,0	16,0	15,6	15,6	15,1	14,1	13,1	11,5
24	10,5	8,6	9,0	11,3	13,2	15,7	17,1	17,4	17,5	15,7	14,4	15,2	16,9	18,7	18,7	18,3	17,6	16,2	14,1	14,1	12,2	11,4
25	10,5	9,3	9,7	12,0	15,0	16,4	18,2	19,2	20,1	20,0	18,2	19,0	17,0	19,4	17,7	16,2	15,4	15,2	13,4	13,2	12,5	12,5
26	12,5	12,1	12,1	12,6	13,0	13,3	13,1	13,3	15,1	17,6	19,0	20,1	20,1	22,2	19,0	19,2	18,6	18,0	17,8	17,8	17,5	17,[illegible]
27	16,9	16,0	16,5	16,9	17,4	19,8	19,8	21,9	23,5	24,7	26,5	27,5	27,8	27,6	27,9	27,5	25,9	24,2	22,0	20,9	20,2	18,6
28	18,4	17,0	16,3	17,0	17,8	18,8	19,6	21,4	22,1	23,0	24,0	23,7	25,8	24,6	24,2	23,6	21,5	20,0	18,7	18,0	16,6	15,0
29	15,4	15,1	15,8	15,8	16,8	18,0	20,4	19,2	19,7	21,5	20,7	23,0	22,1	20,8	20,9	20,8	19,9	17,1	15,3	14,7	13,4	12,6
30	12,0	10,4	10,8	13,0	16,2	18,5	20,3	22,4	22,3	23,0	24,0	24,3	24,6	24,5	24,0	23,7	22,5	20,5	18,4	17,0	16,3	15,6
Moy.	13,18	11,56	11,79	13,30	15,31	17,18	18,98	20,46	21,50	21,98	22,75	23,08	22,81	22,26	21,65	20,91	19,85	18,12	16,75	15,91	15,07	14,[illegible]

Juin 1893.

PARC DE SAINT-MAUR.

Longitude 0°9′23″ E. — Latitude 48°48′34″. — Altitude 49m,3.

TENSION DE LA VAPEUR.

DATES.	1h	4h	5h	6h	7h	8h	9h	10h	11h	12h	13h	14h	15h	16h	17h	18h	19h	20h	21h	22h	23h	24h
1	5,8	5,4	5,6	5,8	6,0	5,7	6,3	5,2	4,7	5,0	5,3	5,0	4,7	5,5	4,8	5,0	5,7	6,4	6,5	6,2	6,5	6,2
2	6,4	5,8	6,1	6,3	6,3	6,6	7,2	6,2	5,8	6,0	5,7	5,7	6,2	6,7	6,2	6,1	7,5	7,4	8,8	8,1	7,5	7,3
3	7,2	7,0	7,4	7,1	7,3	7,8	7,8	7,7	7,2	7,3	7,1	6,3	7,0	6,6	7,0	7,0	6,8	8,2	8,3	8,1	7,9	8,4
4	8,3	7,8	7,9	8,0	7,2	7,5	7,8	7,4	7,8	7,1	7,0	6,7	5,8	8,5	8,0	5,7	6,4	6,2	6,8	7,5	8,0	8,5
5	8,3	8,3	8,4	9,5	9,8	10,6	10,0	9,6	9,4	8,8	8,9	9,0	8,1	8,3	8,5	8,8	8,8	9,0	9,8	10,0	10,0	10,2
6	9,9	9,7	9,0	8,7	8,4	7,9	8,2	8,2	8,2	8,0	8,1	7,4	7,5	7,3	7,7	7,2	7,7	8,1	8,5	8,3	8,6	8,5
7	8,5	8,0	8,3	8,4	8,9	9,3	9,3	9,3	9,3	9,1	8,7	8,1	7,7	6,8	7,6	8,9	8,3	9,0	8,8	9,3	9,2	9,0
8	8,7	8,5	8,4	8,8	9,1	8,7	10,0	8,9	8,4	7,7	7,7	7,9	6,2	5,5	6,7	7,4	8,6	8,8	8,2	8,6	9,1	9,3
9	8,8	8,9	8,9	9,1	9,2	9,1	9,1	9,3	9,4	9,2	9,4	9,0	9,3	8,6	7,8	7,0	7,5	7,7	7,7	8,9	8,8	8,7
10	9,1	9,1	9,0	9,7	9,0	9,0	9,3	9,3	9,2	8,9	8,3	8,8	8,2	8,4	9,0	8,4	9,1	8,0	8,0	7,8	7,8	7,9
11	7,7	7,8	7,8	8,0	8,5	7,9	7,5	7,7	8,0	7,4	7,4	7,7	8,2	8,2	8,1	9,1	8,3	8,0	8,3	8,4	8,1	8,0
12	7,9	7,6	7,6	8,0	8,6	8,6	8,5	8,3	8,6	7,4	8,0	7,8	7,3	6,4	6,7	6,7	7,3	8,1	8,1	8,2	8,0	8,2
13	8,8	7,3	7,4	7,6	8,3	8,0	9,0	10,2	7,5	6,8	7,0	7,0	6,8	6,2	5,4	6,4	7,0	8,2	7,8	6,7	6,0	6,7
14	7,2	8,2	8,2	9,3	10,7	10,5	10,5	10,5	9,8	9,0	8,2	8,1	9,4	13,2	14,5	12,4	12,3	12,2	11,8	10,1	10,5	11,6
15	11,5	12,1	12,1	12,7	12,7	13,2	13,2	12,5	12,5	13,3	12,9	12,6	10,6	11,3	12,0	12,0	12,7	14,5	12,2	11,7	11,4	11,0
16	11,0	10,9	11,2	11,6	10,3	12,0	12,7	10,8	13,6	11,0	12,8	9,5	9,1	7,5	8,5	6,8	8,9	10,3	11,3	11,1	10,1	8,5
17	9,5	10,4	10,5	10,3	10,4	10,7	7,9	5,7	6,6	7,2	6,8	6,8	6,9	6,9	6,9	7,5	7,7	7,3	8,5	8,3	9,2	10,5
18	10,8	10,3	10,5	10,1	10,0	10,7	8,6	9,1	6,6	6,2	6,1	6,1	5,7	6,6	7,1	6,2	9,4	9,7	10,0	9,6	9,5	9,4
19	9,6	8,5	9,2	9,8	9,2	10,0	10,4	9,5	8,6	6,3	8,5	7,5	6,0	11,0	10,0	11,4	10,2	8,1	13,7	9,0	10,0	10,1
20	10,8	12,6	11,8	11,6	8,9	10,6	10,5	11,5	11,7	11,5	10,8	10,7	12,8	12,5	13,2	12,6	12,8	12,8	13,3	13,2	12,9	12,1
21	12,0	8,6	8,2	8,3	8,4	9,0	8,5	8,8	8,6	8,0	7,7	8,5	7,6	7,7	8,7	8,1	7,5	8,4	9,5	9,0	8,9	8,6
22	8,8	8,3	8,6	8,2	7,8	8,1	7,9	7,7	8,2	8,3	8,3	9,0	9,1	9,5	13,1	13,7	12,2	9,1	9,3	12,1	12,0	12,1
23	11,3	11,2	11,6	11,6	11,6	10,8	10,6	10,0	10,1	10,3	10,5	9,3	9,4	10,9	11,6	12,1	11,7	12,2	9,5	7,9	7,9	8,3
24	8,3	7,4	7,4	8,2	7,8	8,2	8,0	7,5	8,9	7,7	9,0	7,8	8,7	6,8	6,8	5,9	5,8	6,2	8,8	7,8	8,0	7,8
25	8,1	8,2	8,2	7,5	8,9	9,0	8,7	8,1	8,7	8,3	8,4	10,0	9,0	8,0	9,4	8,7	10,7	10,2	10,8	10,8	10,5	10,5
26	10,5	9,6	9,9	10,1	10,1	10,1	10,6	11,0	11,8	12,9	13,7	13,8	15,4	14,4	14,9	14,5	14,8	14,9	14,7	13,5	13,8	13,2
27	13,6	13,2	13,4	13,4	13,4	13,7	12,7	13,3	13,6	13,7	12,7	11,6	12,2	11,8	11,0	11,9	12,5	13,4	14,0	14,4	14,0	14,4
28	13,9	11,6	13,1	13,1	13,3	13,6	12,6	13,2	12,6	11,3	12,2	11,6	10,0	10,8	10,1	11,2	12,2	12,3	11,9	12,3	12,6	11,8
29	11,3	10,4	9,9	9,2	8,8	7,9	9,6	8,4	8,2	8,0	8,9	8,8	7,2	8,8	8,0	7,4	8,4	10,0	10,0	10,1	9,9	9,8
30	9,7	9,2	9,2	9,6	10,5	9,9	9,8	10,9	9,5	8,6	9,0	8,4	8,8	10,0	9,0	8,9	10,4	10,8	11,5	11,2	11,2	10,9
Moy.	9,44	9,06	9,16	9,32	9,31	9,49	9,43	9,19	9,10	8,68	8,84	8,55	8,36	8,69	8,94	8,83	9,31	9,52	9,88	9,61	9,60	9,58

HUMIDITÉ RELATIVE.

DATES.	1h	4h	5h	6h	7h	8h	9h	10h	11h	12h	13h	14h	15h	16h	17h	18h	19h	20h	21h	22h	23h	24h
1	93	96	96	83	69	57	53	42	37	39	35	37	34	41	36	38	49	62	72	76	87	84
2	90	90	94	79	65	55	51	41	38	41	35	34	38	44	40	42	57	66	83	78	81	84
3	87	90	93	81	72	63	56	48	40	38	34	32	39	39	40	44	42	64	64	65	68	79
4	84	92	92	76	62	54	51	42	44	39	37	31	29	45	45	33	40	44	52	60	72	85
5	87	95	93	87	82	78	66	61	56	57	58	59	50	50	53	57	60	64	76	79	80	85
6	88	97	96	89	82	66	60	53	53	52	49	48	44	44	46	45	51	64	76	77	83	84
7	91	94	95	91	82	73	68	65	56	52	49	42	41	37	39	50	50	62	65	78	79	79
8	74	78	75	77	79	64	61	49	40	35	38	35	30	26	34	44	54	62	58	62	65	71
9	68	76	77	77	68	70	65	56	49	54	55	49	42	40	35	34	39	46	48	49	66	73
10	83	89	86	86	83	78	72	65	57	50	44	42	43	45	49	52	62	63	69	72	78	84
11	83	97	94	86	77	67	62	52	52	48	44	45	48	51	52	62	60	64	77	85	83	84
12	86	90	89	82	72	63	54	48	46	37	38	35	33	31	31	33	39	50	59	65	67	72
13	81	72	70	59	53	46	44	44	30	27	27	26	25	23	21	27	33	43	45	34	33	41
14	48	77	75	73	71	57	48	44	38	33	28	31	33	76	88	69	73	73	75	65	71	90
15	93	97	97	98	94	95	91	78	73	72	60	56	48	55	58	59	67	82	78	83	86	87
16	89	97	94	85	67	68	62	47	55	43	49	33	31	27	32	28	38	50	61	64	61	53
17	65	80	79	71	60	51	31	21	23	25	23	22	23	24	24	27	30	33	43	45	52	62
18	69	83	85	70	57	48	31	28	21	20	19	18	17	21	24	21	38	46	54	57	57	58
19	63	68	77	68	52	47	39	32	26	19	23	21	18	37	37	43	41	35	67	41	51	53
20	64	79	73	72	45	59	54	59	58	47	41	43	82	80	98	91	95	97	100	100	99	95
21	97	81	76	77	74	67	57	54	51	48	45	46	44	43	45	50	48	63	82	81	86	85
22	90	97	95	77	61	55	47	42	42	39	38	40	42	43	65	71	68	53	55	86	86	89
23	92	95	98	94	88	77	72	58	53	58	48	49	54	65	81	89	88	92	75	66	70	82
24	87	89	87	82	69	62	55	50	59	59	74	60	61	42	42	38	39	45	67	65	75	78
25	86	93	91	72	70	65	56	49	49	48	54	62	62	47	63	64	82	79	94	95	97	97
26	97	91	94	93	91	88	94	96	92	86	83	79	88	73	91	87	93	97	96	94	93	90
27	95	98	96	94	91	79	74	68	63	59	49	42	44	43	39	43	50	59	74	78	80	90
28	88	87	95	91	88	84	74	70	64	54	55	54	41	47	45	51	64	71	74	80	90	89
29	87	81	74	69	62	52	54	51	48	41	49	42	36	49	43	41	48	69	77	81	86	91
30	92	97	95	86	76	62	55	54	48	40	40	37	38	43	40	41	51	60	73	77	81	83
Moy.	83,2	88,2	87,7	80,8	72,1	65,0	58,6	52,2	48,7	45,3	44,0	41,7	41,9	44,4	47,9	49,1	55,0	61,9	69,6	71,3	75,4	79,2

Juin 1893.

PARC DE SAINT-MAUR.

Longitude 0° 9′ 23″ E. — Latitude 48° 48′ 34″. — Altitude 49m,3.

NÉBULOSITÉ.

DATES.	1h	4h	5h	6h	7h	8h	9h	10h	11h	12h	13h	14h	15h	16h	17h	18h	19h	20h	21h	22h	23h	24h
1	0	0	0	0	0	0	2	3	3	2	2	3	2	2	1	0	0	0	0	0	0	0
2	0	0	0	0	0	0	0	2	5	4	5	3	5	5	1	0	0	2	3	0	0	0
3	0	0	0	0	0	0	3	3	0	1	5	6	6	8	8	6	2	0	0	1	0	0
4	2	0	0	0	0	1	0	0	1	4	8	7	5	6	5	0	0	1	1	1	0	0
5	0	3	3	9	8	10	5	10	10	10	10	10	10	10	10	10	10	5	4	10	10	10
6	10	10	8	9	10	8	4	6	7	6	5	3	2	5	3	2	0	0	0	0	0	0
7	0	0	1	3	3	4	10	9	4	4	5	4	4	2	3	3	5	2	1	2	5	5
8	7	10	10	10	10	9	3	1	3	3	9	7	7	6	7	4	5	8	9	9	9	8
9	6	4	2	2	3	7	9	5	8	8	9	7	2	0	0	0	0	0	0	2	0	0
10	0	10	10	10	10	10	9	1	0	0	0	0	0	0	0	0	0	0	0	0	0	0
11	0	0	1	7	9	10	10	10	6	5	1	0	0	0	0	0	0	0	0	0	0	0
12	0	0	0	0	0	0	0	0	0	0	0	0	0	0	0	0	0	0	0	0	0	0
13	0	0	0	0	0	0	0	0	0	0	0	0	0	0	1	3	6	5	7	10	7	8
14	4	0	0	0	0	0	0	0	1	3	5	7	8	10	10	10	10	9	10	8	8	9
15	10	10	10	10	10	10	10	10	10	10	9	5	5	8	8	3	10	10	1	0	0	0
16	0	2	3	2	2	2	6	1	0	1	0	2	1	3	1	1	2	3	2	0	0	0
17	0	2	2	2	1	0	0	0	0	0	0	0	0	0	0	0	0	0	1	0	0	0
18	0	0	0	0	0	0	0	0	0	0	0	0	0	0	0	0	0	0	0	0	0	0
19	0	0	0	0	0	0	0	0	0	0	0	0	0	2	5	5	6	7	9	8	10	10
20	7	10	10	10	10	10	10	10	10	9	6	10	10	10	10	10	10	10	10	5	6	10
21	10	5	8	7	1	0	0	1	1	1	1	2	1	2	1	2	0	0	0	0	0	0
22	0	0	0	0	0	0	0	0	0	0	0	10	10	9	10	10	10	10	10	10	10	10
23	10	10	10	10	9	8	10	7	5	10	9	10	10	10	10	10	10	8	10	0	0	0
24	0	0	0	0	0	1	7	8	2	10	8	10	9	6	4	2	2	5	6	5	5	3
25	3	0	0	0	0	6	8	5	8	7	9	6	9	4	9	9	8	10	10	8	2	9
26	10	10	10	10	10	10	10	10	10	10	10	10	10	10	10	10	10	10	10	10	10	10
27	10	10	10	10	10	6	10	9	2	1	0	1	0	0	0	1	0	7	10	1	0	0
28	0	10	10	10	10	9	10	7	8	9	7	7	5	7	8	5	1	9	10	10	10	10
29	10	8	6	2	6	8	2	7	6	6	6	4	4	4	4	2	0	0	0	0	0	0
30	0	0	0	0	0	0	0	0	0	0	0	0	0	0	0	0	0	0	0	0	0	0
Moy.	3,3	3,8	3,8	4,1	4,1	4,3	4,6	4,2	3,7	4,1	4,3	4,5	4,2	4,3	4,3	3,6	3,6	4,0	4,1	3,3	3,1	3,4

DIRECTION ET FORCE DU VENT.

DATES.	1h	4h	5h	6h	7h	8h	9h	10h	11h	12h	13h	14h	15h	16h	17h	18h	19h	20h	21h	22h	23h	24h
1	NE 1	NNE 0	NNE 0	NNE 0	N 1	NNE 1	NE 1	NNE 1	NNE 2	NE 2	NNE 1	NNE 1	E 1	NNE 1	NNE 1	NNE 1	NE 1	NE 1	NE 1	NE 1	NE 1	NE 1
2	NE 1	NNE 1	NNE 1	NNE 1	NE 1	NNE 1	NE 1	ENE 1	NE 1	NE 1	N 1	N 2	NE 1	NE 2	NNE 1	NNE 1	NNE 1	NNE 1	NNE 1	NNE 1	NNE 1	NNE 1
3	N 1	N 1	N 1	N 1	N 1	NNE 1	NNE 1	NNW 1	N 2	N 1	0	NNE 1	NW 1	NW 1	NNE 1	NNW 1	NNW 1	NW 0	NW 1	NW 1	NW 1	NW 1
4	WNW 1	NW 0	NW 0	NW 1	NNW 1	NW 1	NW 1	NNW 2	WNW 1	WNW 2	WNW 2	WNW 2	WNW 2	W 2	NW 2	NW 2	NW 2	NNW 2	NNW 1	NW 1	NW 1	NW 1
5	NW 1	SW 1	SW 1	NW 1	W 1	W 1	W 1	WNW 2	W 2	W 2	W 2	W 2	NW 3	W 2	NW 3	NW 2	WNW 3	NW 3	NW 2	NW 2	NW 2	NW 2
6	NW 2	NNW 1	NNE 1	NE 2	NNE 2	NNE 2	N 2	N 2	NNE 2	N 2	NNE 1	E 0	NNE 1	NNE 1	NE 1	NE 1	N 1	N 1	NNE 1	NE 1	NE 1	NNE 1
7	NNE 1	N 1	N 1	N 1	N 1	N 1	NNE 1	N 1	NE 1	ENE 0	NE 2	NE 1	NE 1	NE 1	NNE 2	N 2	N 2	NNE 1	NNE 1	NE 1	NNE 1	NNE 1
8	N 1	NNE 2	NNE 1	N 1	N 1	N 1	NNW 1	NE 1	NE 2	NNE 2	ENE 2	ENE 3	NE 2	ENE 2	ENE 2	NE 3	N 2	N 2	NNE 2	NNE 2	NNE 1	NNE 2
9	N 2	N 2	N 2	N 2	NNE 2	NNE 2	NNE 2	N 2	NNW 2	N 2	NNE 2	N 2	N 2	NNE 3	NNE 3	NNE 2	N 3	N 2	N 2	N 2	N 3	N 2
10	N 2	NNW 2	NNE 2	NNW 2	N 2	N 2	NNE 2	N 2	NNE 2	N 3	N 1	N 2	N 2	N 3	N 2	N 2	N 2	NNE 3	NNE 1	NNE 2	NNE 1	NNE 2
11	N 1	NNE 1	NNE 1	NNE 1	NE 1	NE 1	NNE 1	NE 1	N 1	NE 1	NE 2	NE 2	NNE 2	NNE 2	NNE 2	NNE 1	NNE 2	NNE 1	NNE 2	NNE 1	NNE 1	NNE 1
12	N 1	NE 2	NE 2	NE 2	ENE 1	NNE 2	NE 2	NE 2	ENE 2	NE 2	NE 1	NE 2	NE 1	ENE 1	ENE 1	ENE 1	NE 1	NE 1	NE 1	NE 1	NE 1	NE 1
13	NNE 1	N 1	NE 1	NE 0	NE 1	ENE 1	ENE 1	E 1	ENE 1	E 1	ENE 1	ENE 1	ENE 1	E 1	E 1	NE 1	NE 1	ENE 1	ENE 1	E 1	E 2	E 1
14	E 1	ENE 1	ESE 0	SSE 1	SSE 1	SSW 1	SSW 1	SW 1	SW 2	S 2	S 1	SSW 1	S 1	S 2	S 1	S 1	SW 1	SSW 1	S 0	S 1	S 1	S 1
15	S 1	SW 0	SW 1	S 0	0	ESE 0	E 0	E 0	W 1	0	0	NNE 1	NNE 1	0	0	NNE 1	N 1	NNW 1	NNW 1	NNW 1	NNW 1	NNW 1
16	N 1	NW 1	NW 1	0	NNW 1	NW 1	NW 1	N 1	NNW 1	NNW 2	NNW 2	N 1	N 1	N 3	NNE 2	N 2	N 2	N 1	N 1	N 1	N 1	N 1
17	N 2	N 1	N 1	N 1	NNE 1	NNE 1	NE 3	NNE 3	NNE 2	NE 2	NE 2	NE 2	NE 2	NE 1	NE 1	NNE 1	NNE 2	NNE 1	NNE 2	NNW 1	NNW 1	NNW 1
18	N 1	N 1	N 1	NNE 1	0	NNE 0	NE 1	ENE 1	E 1	ESE 1	ENE 1	SE 1	E 1	E 1	ENE 1	NE 1	NE 0	NE 1	NE 0	NNE 1	NNE 1	NNE 1
19	ENE 1	N 0	N 1	NE 0	NNE 1	NE 0	0	S 0	S 1	S 1	SW 1	NW 1	SW 0	S 1	N 0	NW 1	0	0	0	N 1	N 1	N 1
20	N 1	NE 1	0	NW 1	N 1	NE 1	0	0	NE 0	NE 1	SW 0	WNW 2	WNW 2	E 1	ENE 1	S 2	SE 1	N 1	N 1	W 1	WNW 1	NNW 1
21	W 1	N 1	N 2	N 1	NNE 2	NNE 2	NNE 2	NNE 2	NNW 2	NW 2	NNE 2	NE 1	N 2	N 1	NNE 2	N 1	N 1	N 0	N 1	NNE 1	NNE 1	NNE 1
22	NNE 1	NE 1	NE 1	NE 0	ESE 1	SE 0	SSE 1	SE 0	SE 0	0	SE 0	SE 1	SE 1	S 2	S 2	SSW 2	S 2	SW 1	SW 1	SW 1	SW 1	SW 1
23	SSW 1	SE 0	SSE 1	SW 1	SW 2	SW 2	SSW 2	SW 2	SW 2	SW 2	WSW 2	SW 2	SSW 2	SW 1	WNW 3	NW 1	W 2	W 2	WNW 2	WNW 1	WNW 2	WNW 1
24	WNW 1	SSE 1	SE 1	SSW 2	SSW 3	SSW 3	WSW 3	WSW 3	SW 3	SW 2	W 2	WSW 2	WSW 2	W 2	W 2	WSW 2	WSW 2	W 2	W 1	W 2	W 1	W 2
25	W 2	SSE 0	SSW 1	SW 1	SW 2	SW 2	W 2	SW 2	WSW 3	SW 3	WSW 1	SW 1	SW 2	SW 1	WSW 2	WSW 2	W 1	SW 0	SW 1	SW 1	SW 1	S 0
26	SSE 0	S 1	SSW 1	S 1	SSW 1	SSE 1	S 1	S 2	S 1	S 2	S 2	S 1	S 1	S 3	S 2	SW 3	SW 2	WSW 1	SW 1	S 1	S 1	S 1
27	S 1	SSW 1	S 1	SSW 1	S 2	SW 2	SW 2	SW 2	WSW 2	WSW 2	WSW 2	SW 1	SW 2	SW 2	SSW 2	S 1	S 1	ESE 1	S 1	S 1	S 1	S 1
28	S 1	SSW 2	SSE 0	SSW 1	S 1	SSW 1	SW 2	SW 2	SW 2	SW 2	W 2	SW 2	SW 2	SW 2	SW 2	SW 2	NW 1	N 1	N 1	N 1	W 1	W 1
29	NNW 2	NW 1	WNW 1	WNW 1	W 1	NW 1	W 2	W 2	WSW 2	SW 2	WSW 1	WSW 1	W 1	WNW 0	NW 1	NW 1	NNW 1	N 0	N 1	N 1	N 1	N 1
30	N 1	N 1	NNE 0	NE 1	NNE 0	E 1	0	NE 1	NE 1	S 0	E 1	E 1	NE 1	E 1	E 1	E 1	E 1	E 1	E 0	E 1	E 0	NE 1
Moy.	1,2	1,0	0,9	1,0	1,2	1,2	1,3	1,4	1,6	1,6	1,4	1,4	1,5	1,5	1,6	1,5	1,4	1,1	1,1	1,2	1,1	1,1

Juin 1893.

PARC DE SAINT-MAUR.

Longitude 0°9′23″ E. — Latitude 48°48′34″. — Altitude 49m,3.

DATES.	TEMPÉRATURES extrêmes. Min.	Max.	Moy.	PLUIE. Haut.	Durée.	MARNE. TEMPÉRATURE. Matin	Soir.	Transparence.	Hauteur + 30m.	NUAGES. Matin.	Midi.	Soir.
1	2,6	18,1	10,35	.	.	17,20	18,72	2,02	1,93	Beau.	C NNE.	C NNE puis beau.
2	4,6	20,1	12,35	.	.	17,45	18,56	1,95	1,96	Beau.	C NE, NNE à 15 h., N¼W à 16 h.	A NNE à 20 h.
3	7,5	22,9	15,20	.	.	17,54	18,94	2,14	2,01	K WNW.	C N.	C W¼N.
4	8,6	23,8	16,20	.	.	17,75	18,95	2,35	2,02	K W¼N, A N 40° W à 8 h.	C W 40° N.	K, A et C tous NW.
5	8,9	21,4	15,15	.	.	18,20	18,53	2,43	1,90	A et C NW.	C W 15° N.	CC NW¼W.
6	10,2	20,5	15,35	.	.	18,00	19,12	2,67	1,88	CC NNE a 5 h., NE à 7 h.	C NNE.	C N.
7	8,8	23,0	15,90	.	.	18,20	19,44	2,70	1,89	KC et AN.	K NNW, C E.	KC WNW, C E.
8	12,4	24,6	18,50	.	.	18,55	19,53	2,80	1,89	CC NE.	K SSE, C E¼N.	Nuages immobiles.
9	13,2	24,2	18,70	.	.	18,83	19,73	2,86	2,03	KC et A E¼N.	K et A E¼N.	Nuages lointains.
10	10,7	23,6	17,15	.	.	18,70	20,00	3,33	2,03	CC NNE.	C lointains.	Beau.
11	8,0	20,3	14,15	.	.	18,90	19,97	3,18	1,99	A W puis CC NE¼N.	C NE.	Beau.
12	8,6	24,8	16,70	.	.	19,07	20,50	2,68	1,96	Beau.	C au loin.	Beau.
13	11,1	28,0	19,55	.	.	19,60	21,12	3,13	1,99	Nuages à l'horizon.	A et C S.	KS½W, A SSE, C SE.
14	11,9	29,4	20,65	1,7	0,30	20,32	21,83	3,25	1,97	Beau.	C SW.	CC SSW.
15	14,4	24,8	19,60	5,1	4,15	20,72	22,12	3,20	2,00	CC S¼E.	Stratus moyen E 5° S.	K ENE, C NE¼E.
16	13,0	29,0	21,00	.	.	20,83	21,93	3,66	2,02	A NE.	A N, KC N et C N¼E à 14 h.	K N 30° E, A NNE.
17	14,7	30,6	22,65	.	.	21,07	23,53	3,75	1,96	C E¼N.	Beau.	C a l'horizon.
18	14,1	32,1	23,10	.	.	21,80	23,35	3,75	2,30	Beau.	Nuages à l'horizon.	Nuages à l'horizon.
19	13,9	32,8	23,35	.	.	22,45	24,00	3,38	2,34	Beau.	C çà et la.	C W¼S.
20	18,3	28,1	23,20	38,4	5,30	22,88	23,12	3,36	1,95	CC W¼N, C NE a 11 h.	A S, CC NW à 14 h.	CC N à 20 h.
21	12,0	21,3	16,65	.	.	22,10	23,25	0,72	1,98	A W, C NW.	C NE.	C N.
22	8,9	24,9	16,90	0,2	2,30	21,86	23,05	2,56	1,96	Beau.	K et C WSW.	A W¼S.
23	13,7	24,1	18,90	2,5	1,30	22,17	22,83	3,00	1,86	A et C W.	C WSW.	CC W.
24	8,6	19,4	14,00	0,7	0,30	21,44	21,88	2,55	2,00	A W.	C W.	C W.
25	9,2	21,3	15,25	1,4	1,00	20,75	21,25	2,90	1,93	K et KC W 15° N, CW; KW 18° S	C W.	C W.
26	11,6	22,4	17,00	6,2	11,00	20,45	20,63	2,80	1,94	Indistinct, C SSW. [à 8 h.	CC SW.	CC WSW à 17 h., W à 20 h.
27	16,0	28,1	22,05	1,2	2,00	20,20	21,83	2,55	2,14	CC W.	C WSW.	C SW.
28	16,1	25,9	21,00	0,3	0,45	20,90	22,13	3,31	2,02	CC SW.	C SW.	C SW
29	14,9	23,5	19,20	0,1	0,15	21,32	22,13	3,33	2,00	C SW.	C W¼S.	C W.
30	10,0	25,3	17,65	.	.	21,22	22,96	3,65	1,94	Beau.	C çà et là.	K W à 18 h. W 15° S à 20 h.
Moy.	11,22	24,61	17,91	57,8	29,45	20,02	21,16	2,87	1,99	A, nuages étalés (stratus). AA, alto-stratus.	C, cumulus. CC, cumulo-stratus.	K, cirrus. KK, cirro-stratus.
						20,59						

Extrêmes du mois.

PRESSION ATMOSPHÉRIQUE..	Minimum..	744mm,33, le 23, à 13 h.
	Maximum..	767mm,50, le 6, à 7-8 h.
TEMPÉRATURE.....	Minimum..	2°,6, le 1er à 3h45 et 4h30.
	Maximum..	32°,8, le 19 à 12 h. 55.
TENSION DE LA VAPEUR.	Minimum..	4mm,7, le 1er, à 15h.
	Maximum..	15mm,4, le 26, à 15 h.
HUMIDITÉ RELATIVE.....	Minimum..	17, le 18, à 15 h.
	Maximum..	100, le 20 à 21 et 22 h.

Journal météorologique.

Le 1er, peu nuageux de 9 h. à 17 h., beau avant et après; atmosp. un peu brumeuse à 4 h., très claire à partir de 10 h. Minimum au ras du sol, — 2°,0; Haricots et pommes de terre gelés dans la plaine de la Marne, à 500m au N de l'Observatoire. — Le 2, peu nuageux de 10 h. à 21 h., beau avant et après; atmosp. un peu brumeuse à 7 h., très claire à partir de 11 h. — Le 3, nuageux de 9 h. à 19 h., beau avant et après; horizon lointain brum. — Le 4, nuag. de 11 h. à 17 h., quelq. nuages avant et après; gouttes à 13 h. 15 et petite averse à 19 h. 50. — Le 5, nuag. jusq. 8 h. et de 20 h. à 21 h., couv. le reste du temps; transp. atmosp. 5km à 7 h., atmosp. claire l'après-midi; un peu de pluie à 14 h. — Le 6, nuageux jusq. 18 h., mais surtout le m., beau ensuite; brouill. de 1200m à 4 h, atmosp. claire l'après-midi. — Le 7, nuag.; transp. atmosp. 5km à 4 h., atmosp. assez claire l'après-midi. — Le 8, très nuageux; un coup de tonn. à 16 h. 9; éclairs au SW-S à partir de 21 h. 45; petite averse à 6 h. — Le 9, nuag. jusq. 15 h., beau ensuite; atmosp. cl. — Le 10, couv. de 4 h. à 9 h., beau ensuite, atmosp. trouble le m., bien cl. à 16 h.

Le 11, couv. ou nuag. de 6 h. à 12 h., beau avant et après; atmosp. troûble. — Le 12, beau; atmosp. cl. à 4 h., très cl. à midi. — Le 13, beau jusq. 17 h., nuag. ensuite; atmosp. cl. — Le 14, beau de 4 h. à 10 h., nuag. avant et après jusq. 13 h., puis très nuag. ou couv.; tonn. de 15 h. 24 jusqu'après 17 h.; éclairs au N à 22 h.; gouttes à 13 h. 40; pl. de 15 h. 45 à 16 h. avec un peu de grêle. — Le 15, couv. le m., puis très nuag., beau après 21 h.; pl. de 2 h. 30 environ à 6 h. 45; un peu de pl. avant 9 h. et à 19 h. 45; transp. atmosp. 6km à 7 h., atmosp. très cl. à 16 h.; écl. très loin au SE à 22 h. — Le 16, peu nuag.; transp. atmosp. 4km à 4 h., atmosp. assez cl. l'après-midi. — Le 17, très peu nuag. jusq. 7 h., beau ensuite; horizon très brum. à 7 h., très cl. à partir de 11 h. — Le 18, beau; atmosp. cl. — Le 19, beau jusq. 15 h. puis nuag., couv. après 22 h.; écl. à 22 h., d'abord au SE puis au S; atmosp. bien cl. — Le 20, presq. couv.; orage considérable de 13 h. 45 jusqu'après 21 h. avec grosse pluie et grains de grêle; plusieurs coups à éclat vers 17 h.

Le 21, nuag. jusq. 6 h., puis peu nuag., beau après 18 h.; atmosp. très cl. — Le 22, beau jusq. 13 h., couv. ensuite; halo; petite pluie à partir de 21 h. 30; atmosp. cl. — Le 23, presq. couv. jusq. 21 h., beau ensuite; pl. à plusieurs reprises; horizon très brum. — Le 24, beau jusq. 7 h.. nuag. ensuite; plusieurs averses; atmosp. très cl. — Le 25, beau de 4 h. à 7 h. très nuag. av. et après; un coup de tonn. au N à 14 h. 15; plusieurs averses l'après-midi; halo; atmosp. très cl. — Le 26, couv.; pl. de 3 h. environ à 10 h. 15 et de 16 h. 45 à 20 h. — Le 27, couv. jusq. 10 h. et de 20 h. à 21 h., peu nuag. le reste du temps; tonn. de 20 h. 30 jusqu'après 22 h.; pluie de 2 h. 15 à 4 h. et averses pendant l'orage; atmosp. cl. — Le 28, très nuag. de 10 h. à 20 h., couv. avant et après; quelq. coups de tonn. à l'E à 6 h. 15; pluie de 4 h. 30 à 5 h. 15; atmosp. très claire. — Le 29, nuag. jusq. 18 h., beau ensuite; un peu de pluie vers 2 h.; atmosp. très claire. — Le 30, quelq. nuages; atmosp. très claire.

Nombre de jours : de tonn. 6; d'éclairs 2; de halos 2; de brouillard 1; de gelée blanche 1; de pluie 11; de grêle 2; de gouttes 3.

Floraison : le 1er, Pavot et Gilia capitata; le 3, Vigne vierge et Belle-de-jour; le 6, Troène du Nepâl; le 7, Pois vivace; le 10, Millepertuis commun; le 11, Catalpa; le 15, Linaire commune; le 17, Escholtzia et Clématite commune; le 19, Godetia rubicunda; le 21, Corcopsis et Croix de Jérusalem; le 22, Oenothère odorante et exfoliation des Platanes; le 23, Monarde, Scille maritime et Verge d'or; le 29, Yucca filamenteux.

Juillet 1893.

PARC DE SAINT-MAUR.

Longitude 0°9′23″ E. — Latitude 48°48′34″. — Altitude 49m,3.

PRESSION (700 +).

DATES.	1h	4h	5h	6h	7h	8h	9h	10h	11h	12h	13h	14h	15h	16h	17h	18h	19h	20h	21h	22h	23h	24h
1	60,79	60,45	60,55	60,72	60,72	60,67	60,56	60,37	60,08	59,77	59,54	59,49	59,13	58,76	58,78	58,82	59,02	58,80	59,07	59,40	59,73	59,43
2	59,48	59,32	59,69	59,95	60,10	60,11	60,10	59,84	59,87	59,74	59,56	59,44	59,02	58,78	58,43	58,53	58,61	58,63	58,79	58,95	58,91	58,90
3	58,89	58,78	58,65	59,00	59,22	59,33	59,29	59,16	58,97	58,88	59,03	58,85	58,22	57,63	57,35	57,52	57,66	57,88	58,09	58,18	58,10	57,98
4	57,64	57,21	57,02	56,68	56,57	56,18	55,67	55,07	54,40	53,67	53,03	52,21	51,20	49,96	49,45	50,04	50,26	50,87	51,55	51,86	52,24	52,57
5	52,78	53,25	53,42	53,45	53,64	53,97	53,88	54,08	53,95	53,73	53,31	53,40	53,53	53,39	53,64	53,72	53,75	54,00	54,18	54,42	54,53	54,56
6	54,55	55,11	55,41	55,80	56,19	56,34	56,59	56,75	56,77	57,00	57,13	57,02	56,89	56,80	56,76	56,76	56,93	57,09	57,37	57,56	57,62	57,67
7	57,53	57,12	57,13	57,26	57,21	57,26	57,16	57,02	56,66	56,42	56,09	55,81	55,27	54,88	54,64	54,38	54,34	54,39	54,31	54,34	54,15	53,81
8	53,48	53,58	53,65	53,65	53,45	53,28	53,11	52,90	52,75	52,46	52,16	51,71	51,34	50,98	51,58	51,91	52,70	52,82	53,26	54,10	54,67	54,85
9	54,86	56,06	56,28	56,68	56,93	57,04	56,95	56,98	56,79	56,68	56,96	56,87	56,82	57,07	56,88	56,88	57,10	57,37	57,61	57,60	57,67	57,81
10	57,81	58,00	58,14	58,17	58,21	58,12	57,86	57,53	57,30	56,88	56,49	56,22	55,86	55,72	55,19	54,93	54,88	54,73	54,27	54,30	54,32	53,85
11	53,94	53,76	53,79	53,83	53,95	54,03	53,70	53,55	53,02	52,50	52,29	51,72	51,26	50,89	50,70	50,78	51,16	51,35	51,57	51,35	51,23	51,00
12	50,60	49,77	49,65	49,51	49,39	49,18	49,13	48,82	48,58	48,18	48,16	47,82	48,17	48,27	48,37	47,97	48,15	48,61	49,28	49,61	50,03	49,85
13	49,62	49,83	49,97	50,06	50,38	50,58	50,83	50,94	50,92	50,62	50,43	50,45	50,73	51,12	51,04	51,14	51,63	51,33	51,75	52,32	52,28	52,21
14	52,11	52,11	52,08	52,52	52,73	53,02	53,13	53,18	53,30	53,24	53,29	53,56	53,56	53,54	53,56	53,73	54,19	54,98	55,43	55,83	55,89	56,08
15	56,16	56,64	56,97	57,15	57,53	57,62	57,76	57,74	57,87	57,94	57,78	57,88	57,94	57,54	57,57	57,54	57,59	57,76	58,03	58,00	58,11	58,18
16	57,73	57,60	57,56	57,80	57,91	57,72	57,54	57,36	57,29	56,74	56,20	56,10	55,74	55,32	54,86	54,58	54,48	54,96	55,72	56,43	56,81	57,15
17	57,67	58,60	58,87	59,11	59,30	59,63	59,67	59,51	59,50	59,20	58,85	58,56	58,30	58,22	57,90	57,45	56,94	56,89	56,37	56,90	57,60	58,10
18	58,26	58,93	59,35	59,55	59,78	59,84	60,00	60,10	60,07	60,04	59,81	59,90	59,75	59,61	59,53	59,53	59,43	59,33	59,35	59,43	59,10	59,00
19	58,37	57,72	57,72	57,47	57,20	56,80	56,83	56,08	55,68	55,30	54,93	54,61	54,21	53,92	53,52	53,17	53,00	53,08	53,18	53,19	53,11	52,88
20	52,64	51,88	51,86	51,76	51,61	51,58	51,27	51,05	50,82	50,58	50,58	50,57	50,57	50,55	50,50	50,43	50,60	51,06	51,58	51,57	51,64	51,59
21	51,42	51,51	51,70	51,90	52,39	52,76	52,95	53,15	53,37	53,19	53,18	53,10	53,06	53,08	53,48	53,24	53,49	53,71	53,91	54,39	54,53	54,64
22	54,68	55,51	55,70	55,92	56,38	56,93	57,37	57,71	57,90	58,08	58,57	58,72	58,98	59,08	59,50	59,88	60,36	60,90	61,51	62,00	62,30	62,42
23	62,69	63,00	63,33	63,51	64,12	63,96	64,15	64,00	63,97	63,87	63,72	63,44	63,23	63,09	62,82	62,75	62,82	62,88	62,59	62,34	62,06	61,60
24	61,34	60,92	60,74	60,58	60,51	60,52	60,39	60,24	60,10	59,55	59,18	58,86	58,62	58,43	58,22	57,88	57,72	57,56	57,64	57,74	57,76	57,64
25	57,47	57,57	57,60	57,70	57,65	57,82	57,87	57,89	57,93	57,66	57,66	57,38	57,11	56,91	56,84	56,98	57,26	57,53	57,73	57,78	57,84	57,67
26	57,54	57,06	57,16	57,16	57,41	57,30	56,91	56,81	56,57	56,33	56,19	56,21	56,13	56,02	56,28	56,55	56,74	57,04	57,13	57,30	57,49	57,63
27	57,81	58,16	58,32	58,69	59,12	59,42	59,59	59,74	59,71	59,84	59,68	59,86	59,84	60,11	60,29	60,70	61,17	61,72	62,06	62,20	62,30	62,53
28	62,61	62,88	63,05	63,36	63,77	63,76	63,78	63,85	63,91	63,55	63,25	63,25	62,98	62,90	62,79	62,76	63,00	63,31	63,42	63,42	63,48	63,34
29	63,17	62,38	62,56	62,57	62,40	62,57	62,14	61,75	61,43	61,03	60,30	59,80	59,43	59,05	58,77	58,76	58,77	58,72	58,42	57,91	57,41	56,79
30	55,80	54,25	54,40	54,06	53,95	53,87	53,79	53,85	54,00	54,18	54,05	53,96	54,07	54,03	54,17	54,30	54,55	55,12	55,36	55,58	55,61	55,62
31	55,48	55,41	55,60	55,96	56,08	56,12	56,06	56,04	56,33	56,00	55,77	56,20	55,94	56,06	55,88	56,14	56,48	56,85	57,25	57,58	57,70	57,61
Moy.	56,61	56,59	56,71	56,82	56,96	57,01	56,97	56,87	56,77	56,54	56,36	56,22	56,03	55,86	55,78	55,80	55,96	56,17	56,38	56,57	56,65	56,61

TEMPÉRATURE.

DATES.	1h	4h	5h	6h	7h	8h	9h	10h	11h	12h	13h	14h	15h	16h	17h	18h	19h	20h	21h	22h	23h	24h
1	15,0	12,5	13,2	15,4	19,3	22,7	24,8	25,8	26,8	27,0	27,7	28,3	28,4	28,0	26,7	27,2	25,2	23,0	21,3	18,5	19,3	20,2
2	17,5	16,0	16,6	18,8	21,3	23,5	26,9	29,1	30,2	30,8	31,4	32,2	31,3	31,0	29,5	28,2	26,6	23,9	23,2	22,2	21,8	21,5
3	21,0	17,9	18,0	20,1	20,5	22,8	25,0	26,4	27,8	28,2	29,5	29,6	29,8	29,2	28,7	27,2	24,9	23,4	21,7	20,4	19,5	18,8
4	18,0	16,4	16,5	17,6	20,8	23,7	26,7	29,0	31,0	31,5	32,4	32,7	31,8	30,6	29,8	25,0	23,0	22,4	22,2	21,9	21,7	19,2
5	19,0	18,0	17,8	17,0	18,6	17,8	17,0	16,7	17,0	17,2	18,7	18,4	18,2	18,9	17,9	18,1	17,9	17,2	17,0	17,0	16,7	16,7
6	16,9	16,2	16,4	16,9	17,4	17,8	19,9	21,0	21,6	22,3	23,3	24,0	24,9	24,5	24,5	24,0	22,8	21,5	19,6	18,6	18,0	17,3
7	17,0	15,5	15,8	17,2	20,0	22,1	24,7	26,6	28,8	26,9	28,0	29,6	29,8	29,4	29,0	28,3	26,6	24,6	22,6	21,2	20,5	20,0
8	20,3	19,0	18,6	20,4	23,0	25,8	28,0	29,1	30,0	31,0	31,4	30,8	31,7	30,1	27,0	24,8	23,3	22,2	21,5	20,5	19,7	18,1
9	16,6	13,8	13,8	15,3	17,5	19,3	21,0	20,8	21,8	24,5	22,8	24,4	24,4	22,0	23,2	22,7	22,0	19,1	18,0	17,6	16,6	15,9
10	15,4	13,0	13,1	14,7	17,7	20,7	22,3	22,5	23,1	24,1	24,5	25,0	25,3	24,6	23,4	22,9	22,0	21,2	20,4	20,2	19,0	18,4
11	16,4	15,0	15,0	15,9	16,6	18,4	20,7	20,2	22,0	23,3	19,0	22,6	23,3	23,5	23,0	20,1	16,4	16,0	15,5	15,3	15,5	15,9
12	15,9	15,1	15,2	15,7	15,9	17,1	15,9	16,2	17,7	18,0	17,1	19,5	19,6	16,5	16,3	17,6	17,0	16,0	15,5	14,6	14,9	15,0
13	14,7	14,7	14,6	15,0	15,2	15,7	16,2	17,3	20,0	19,4	21,4	19,8	20,9	18,4	19,0	17,9	16,0	15,2	14,8	14,9	14,9	14,9
14	15,0	14,0	14,0	14,7	14,7	15,4	16,4	16,5	17,0	18,2	19,1	19,3	19,7	19,2	19,0	18,5	17,6	16,5	15,5	15,0	14,5	13,4
15	12,7	12,8	13,0	13,7	14,0	14,9	15,6	17,2	17,3	16,4	17,6	15,8	15,5	17,2	17,7	17,6	15,9	15,0	14,0	14,0	14,1	14,0
16	13,4	13,2	13,2	13,5	14,0	15,7	17,5	18,0	17,0	18,3	19,6	17,6	15,9	15,8	16,4	17,4	17,4	16,6	16,3	14,8	14,5	14,3
17	14,0	13,8	13,9	14,3	15,0	15,3	18,0	20,0	19,8	20,9	20,0	21,0	20,4	20,4	18,8	18,2	18,2	16,6	16,0	16,1	15,6	15,0
18	14,0	12,8	13,0	14,4	16,4	17,1	18,8	19,8	18,7	19,6	20,4	20,1	20,8	19,7	19,9	19,3	18,0	15,3	14,6	14,0	13,0	12,5
19	11,0	10,0	10,2	12,1	15,2	18,7	21,0	23,0	24,0	23,5	24,6	23,4	24,1	23,8	23,5	22,9	21,3	19,3	17,8	16,9	16,7	16,5
20	15,9	12,7	12,5	14,7	15,9	20,7	23,0	24,0	25,8	27,3	26,8	26,3	26,0	25,0	23,9	23,6	22,4	22,4	20,1	19,0	18,6	19,1
21	19,6	17,7	17,1	17,6	17,8	18,1	20,6	21,2	23,2	22,9	23,3	21,0	20,2	20,9	21,1	20,4	19,2	18,6	17,8	17,0	17,0	17,0
22	16,9	16,9	16,8	17,5	17,8	17,4	18,6	19,2	20,3	21,3	21,3	20,6	21,4	21,0	19,8	19,5	18,6	16,4	14,7	13,8	12,9	12,3
23	11,5	9,9	10,2	11,2	14,0	17,0	19,8	21,2	21,4	21,9	22,0	22,9	23,0	20,3	22,0	21,1	21,0	18,2	16,7	15,8	16,4	17,0
24	16,4	17,0	16,1	16,8	17,5	18,5	19,7	21,6	22,6	22,3	24,1	24,6	24,1	23,7	23,0	23,3	22,6	22,2	22,1	19,1	18,8	18,0
25	17,9	16,9	16,8	17,0	19,3	19,3	21,0	21,0	20,4	22,0	23,3	23,7	23,3	22,8	22,1	21,3	20,4	17,7	16,4	16,2	16,0	15,0
26	15,0	14,3	14,6	15,4	15,7	18,0	18,5	19,1	20,5	20,6	20,6	19,8	20,3	19,4	17,9	17,0	16,6	16,0	15,3	14,6	13,3	12,6
27	12,2	10,4	10,1	11,5	14,6	16,3	18,8	20,2	21,1	20,7	21,6	21,1	20,5	20,0	19,5	18,8	17,0	16,0	15,1	14,5	14,1	13,2
28	12,8	12,7	12,9	13,1	13,8	15,4	16,6	17,1	17,7	19,9	20,6	21,2	20,9	19,7	19,4	19,2	18,0	16,0	14,5	13,1	13,8	12,5
29	11,4	9,9	9,6	11,2	14,3	16,7	19,0	19,6	20,8	21,4	22,7	21,7	22,6	21,8	21,1	20,1	18,4	16,9	15,9	15,4	15,3	15,1
30	14,9	14,3	14,3	14,4	15,4	16,3	17,9	17,2	16,9	15,6	18,4	18,8	19,3	19,3	18,8	18,4	18,0	17,0	16,0	15,0	12,7	13,6
31	13,3	11,1	12,0	13,4	14,4	15,7	17,4	17,2	15,1	18,6	19,2	15,9	19,3	16,7	16,7	16,7	16,9	13,5	12,5	11,9	10,5	10,3
Moy.	15,54	14,31	14,35	15,37	16,95	18,51	20,24	21,09	21,85	22,44	22,98	22,96	23,12	22,37	21,89	21,20	20,04	18,58	17,57	16,75	16,32	15,91

Juillet 1893.

PARC DE SAINT-MAUR.

Longitude 0°9′23″ E. — Latitude 48°48′34″. — Altitude 49m,3.

TENSION DE LA VAPEUR.

DATES.	1h	4h	5h	6h	7h	8h	9h	10h	11h	12h	13h	14h	15h	16h	17h	18h	19h	20h	21h	22h	23h	24h
1	10,8	10,0	10,1	10,5	11,6	11,6	10,5	9,3	8,8	10,0	9,1	8,9	8,8	9,0	9,8	9,8	11,3	11,7	12,1	13,2	13,5	11,0
2	12,1	12,1	12,3	12,4	12,0	12,5	13,1	13,7	10,8	11,4	11,4	11,3	10,9	12,0	11,9	13,2	12,4	12,8	13,8	13,9	13,5	13,3
3	13,6	13,9	13,7	13,8	13,1	13,0	13,7	13,5	14,2	15,2	14,3	13,1	12,2	12,9	12,0	11,6	13,8	13,5	13,1	13,1	12,8	11,7
4	11,9	10,1	10,0	10,9	11,8	12,1	13,5	15,1	10,5	10,2	9,1	9,4	10,2	12,4	11,8	13,6	14,4	16,3	16,1	15,9	15,9	16,0
5	11,9	12,2	11,3	11,2	11,1	11,2	12,4	13,1	13,8	13,4	14,8	14,6	14,0	14,0	13,9	13,8	13,7	13,7	13,8	13,8	14,0	14,1
6	14,0	13,4	13,3	13,3	13,4	13,2	13,0	12,6	13,5	13,2	13,8	12,1	12,8	12,2	11,8	12,7	13,7	13,8	14,7	14,2	14,4	14,2
7	14,3	13,1	13,2	13,6	13,7	13,8	14,1	14,1	13,8	13,1	11,9	12,6	11,5	11,7	12,2	13,0	14,4	14,6	15,8	15,0	15,0	15,3
8	14,9	10,7	11,0	11,0	12,0	12,0	11,6	12,8	13,1	12,9	11,9	10,9	11,6	11,8	12,9	14,5	12,6	12,8	13,1	12,7	11,7	10,1
9	9,8	9,9	10,0	10,2	11,9	10,6	10,5	10,7	9,0	8,9	10,2	8,8	9,2	9,5	8,5	8,6	8,9	9,8	9,7	9,0	9,0	8,9
10	8,9	9,9	9,5	9,5	9,8	10,4	9,8	8,8	8,8	8,2	8,4	9,0	8,5	7,8	8,9	8,8	8,4	9,7	10,0	9,6	9,9	10,1
11	12,1	12,1	12,3	12,4	12,6	12,5	11,9	9,7	9,9	10,0	11,9	11,8	8,9	10,1	9,2	12,3	12,6	13,4	11,8	12,0	11,8	11,7
12	12,0	11,8	11,7	12,3	12,0	11,4	12,4	12,3	13,0	12,2	11,9	12,5	11,5	11,2	12,1	13,0	13,6	12,4	12,2	11,4	11,4	11,6
13	11,5	11,2	11,3	11,6	11,9	12,0	12,0	11,5	11,1	11,9	10,6	11,3	10,9	10,8	12,3	11,5	12,0	12,2	11,8	12,2	12,2	12,0
14	11,9	11,4	11,4	11,6	11,4	11,6	11,6	11,8	11,5	10,8	10,7	10,4	9,9	9,6	9,7	9,9	9,7	10,5	10,2	10,2	10,4	10,4
15	10,3	10,5	10,9	10,9	10,6	10,3	11,0	10,3	10,8	11,0	11,3	12,6	12,4	11,1	9,7	11,3	10,2	10,6	11,0	11,0	11,0	11,2
16	10,9	9,5	9,7	10,1	9,8	9,8	9,8	10,1	9,8	10,9	9,4	11,0	12,2	12,6	12,6	12,7	13,0	12,6	12,3	10,9	11,1	11,0
17	11,1	10,8	10,8	11,0	11,1	10,9	11,0	10,3	10,7	10,7	9,8	10,5	12,4	10,6	11,6	11,9	11,2	12,7	12,7	12,9	11,2	11,0
18	10,7	10,1	10,2	10,5	10,7	10,2	9,4	8,4	7,7	8,4	8,2	7,7	8,0	7,7	8,8	7,4	8,6	9,4	9,2	9,6	10,1	9,6
19	9,3	8,9	9,0	9,1	9,8	9,9	10,5	10,8	10,5	9,5	12,2	12,0	11,4	11,0	11,0	11,5	11,7	11,7	12,0	11,6	11,5	11,2
20	11,0	10,7	10,6	11,2	12,2	13,0	12,8	11,3	11,5	11,7	11,7	12,0	11,8	11,2	11,5	11,0	12,1	12,4	12,6	12,9	13,8	12,3
21	12,1	14,8	14,2	14,4	14,2	14,4	14,3	13,4	12,5	12,9	12,8	14,7	14,5	15,0	14,8	14,5	15,4	15,0	14,1	13,8	13,8	13,8
22	13,7	13,4	13,4	13,8	13,6	12,4	12,0	12,1	11,0	10,4	10,4	9,6	8,9	9,0	8,4	8,1	10,0	9,8	10,5	10,3	9,8	9,6
23	9,5	9,0	9,2	9,4	10,4	11,1	11,7	10,6	9,3	8,4	8,8	8,5	8,3	10,0	10,4	9,6	10,2	10,5	11,0	11,4	10,7	10,2
24	10,4	11,2	11,0	12,2	12,6	12,3	13,3	13,2	14,2	14,4	14,9	13,9	15,1	13,8	14,3	14,3	14,2	13,9	13,4	14,1	13,9	14,1
25	13,7	12,4	12,5	11,9	12,0	11,7	11,1	10,5	9,6	9,8	9,9	8,9	9,9	9,6	9,9	9,3	8,5	10,1	10,5	10,0	9,6	9,8
26	10,2	10,1	10,1	10,5	10,5	10,9	10,3	10,4	10,3	8,8	9,1	9,8	9,1	9,5	10,7	10,9	10,6	11,3	10,9	11,0	10,6	10,6
27	10,3	9,4	9,2	9,7	10,6	10,7	10,4	10,7	10,2	9,3	9,9	10,2	10,1	10,1	10,0	10,7	10,7	11,0	10,7	10,4	10,0	10,1
28	10,0	9,9	9,9	9,8	9,8	10,1	10,1	9,9	9,7	10,0	10,2	9,5	9,4	9,3	9,1	8,8	9,2	9,7	9,7	10,1	9,5	9,4
29	9,4	9,0	8,9	9,6	11,5	10,3	10,0	9,3	9,2	8,7	9,5	9,1	9,6	9,8	7,6	9,6	11,4	11,1	11,3	12,6	12,5	12,6
30	12,5	11,7	11,7	11,7	12,0	11,5	11,5	10,8	11,0	12,1	12,5	11,9	11,1	9,8	11,3	10,1	9,5	9,7	10,0	9,0	9,0	10,4
31	10,2	9,7	10,2	10,1	10,1	9,7	8,9	8,6	9,6	9,8	8,6	10,1	9,6	10,2	10,2	10,3	7,6	9,0	8,9	9,1	9,1	9,5
Moy.	11,45	11,06	11,05	11,30	11,61	11,52	11,55	11,28	10,95	10,91	10,94	10,93	10,80	10,82	10,93	11,24	11,47	11,85	11,90	11,84	11,70	11,51

HUMIDITÉ RELATIVE.

DATES.	1h	4h	5h	6h	7h	8h	9h	10h	11h	12h	13h	14h	15h	16h	17h	18h	19h	20h	21h	22h	23h	24h
1	85	93	90	81	69	56	45	38	33	38	33	31	31	32	38	37	47	57	64	83	81	63
2	81	89	87	77	64	58	50	46	34	34	33	32	32	36	39	46	48	58	65	70	70	70
3	73	91	89	79	73	62	59	53	51	54	46	43	39	43	41	47	59	63	68	75	76	73
4	78	73	72	73	65	55	52	51	31	30	25	26	29	38	38	57	69	81	81	82	82	91
5	67	79	74	78	69	74	86	93	96	92	92	93	90	86	91	89	90	94	96	96	98	100
6	97	98	96	93	91	87	75	68	70	66	65	54	55	53	51	58	67	67	87	89	94	97
7	99	100	99	93	79	70	61	54	47	50	43	42	37	39	41	45	56	64	78	80	84	88
8	86	65	68	61	58	49	41	42	42	38	35	33	34	37	49	62	59	65	69	72	63	65
9	70	84	85	78	80	63	57	58	46	38	49	38	40	49	40	42	45	60	59	60	64	66
10	68	88	85	76	65	58	50	43	43	37	37	38	35	35	42	43	48	51	56	54	61	64
11	87	96	97	93	90	79	66	55	51	48	73	57	42	47	44	70	90	99	90	93	90	87
12	89	92	91	92	89	79	93	89	86	79	82	74	68	81	87	87	92	91	88	92	90	91
13	92	90	91	91	92	90	87	78	64	71	56	65	59	68	75	75	88	95	94	97	97	95
14	93	95	95	93	91	89	83	85	80	69	64	62	58	59	60	62	65	75	77	80	84	91
15	94	94	97	93	89	81	83	70	72	79	75	95	95	76	64	68	76	83	92	92	92	94
16	95	84	86	87	82	74	66	65	68	69	55	74	90	95	90	86	88	89	89	87	90	91
17	93	92	92	91	88	84	72	59	63	58	56	57	69	60	72	77	72	91	94	95	85	87
18	90	92	92	86	77	70	58	49	48	50	46	45	43	45	50	44	55	73	74	81	88	89
19	95	97	97	87	77	62	57	52	47	41	52	56	51	50	51	54	62	70	79	81	82	81
20	82	97	97	90	80	71	61	51	46	43	45	47	48	47	52	48	60	62	72	79	86	74
21	71	98	98	96	94	93	79	72	59	62	60	79	82	82	79	82	93	94	93	96	96	96
22	96	94	94	93	90	84	75	73	62	55	55	53	46	49	49	48	57	70	84	88	88	90
23	94	99	99	95	88	77	68	57	49	43	44	41	39	56	49	51	56	67	77	85	77	71
24	74	78	71	85	85	78	77	70	70	72	67	59	68	63	68	67	70	70	67	86	86	92
25	90	87	88	83	72	70	60	57	54	50	46	41	46	46	50	49	48	66	75	74	71	77
26	80	83	81	81	79	71	65	63	57	49	50	57	52	57	70	76	76	83	84	89	93	97
27	97	100	100	96	86	77	64	61	55	51	53	55	57	58	59	66	74	81	84	84	83	89
28	91	91	89	87	83	77	72	68	64	58	57	50	51	55	54	53	60	69	79	90	81	87
29	94	90	100	96	94	73	62	54	51	46	46	47	47	51	41	55	73	78	84	97	97	99
30	99	97	97	95	92	83	75	74	77	91	79	73	67	59	70	64	62	67	74	71	82	90
31	90	99	97	88	82	73	60	59	76	61	53	75	58	72	72	73	53	79	82	88	96	96
Moy.	86,8	90,8	90,1	86,7	81,1	73,1	66,4	61,5	57,8	55,6	53,9	54,6	53,5	55,6	57,3	60,7	66,4	74,6	79,2	83,4	84,1	85,2

Juillet 1893.

PARC DE SAINT-MAUR.

Longitude 0°9′23″ E. — Latitude 48°48′34″. — Altitude 49m,3.

NÉBULOSITÉ.

DATES.	1h	4h	5h	6h	7h	8h	9h	10h	11h	12h	13h	14h	15h	16h	17h	18h	19h	20h	21h	22h	23h	24h
1	0	0	0	0	0	0	0	1	0	1	3	2	1	1	7	6	1	1	1	3	5	2
2	0	3	5	4	4	4	4	0	0	0	1	1	0	1	8	10	7	2	8	8	10	10
3	10	6	8	8	6	4	1	0	0	0	0	1	2	0	0	2	0	0	0	0	0	0
4	0	0	0	0	0	0	0	0	0	0	3	2	9	8	10	10	10	9	3	2	3	0
5	6	10	10	2	2	10	10	10	10	10	10	10	10	10	10	10	10	10	10	10	10	10
6	10	10	10	10	10	10	9	6	8	10	10	5	4	1	2	0	0	0	0	0	0	0
7	0	0	0	0	0	0	0	0	2	3	5	3	1	0	0	0	0	0	0	0	0	0
8	0	0	0	0	0	0	0	2	0	1	5	3	3	5	10	2	10	10	10	6	0	0
9	0	0	0	0	0	4	3	7	6	7	6	4	7	8	3	3	3	4	1	3	4	6
10	2	1	0	0	0	0	0	3	4	6	6	7	6	4	10	7	10	10	10	10	10	10
11	10	8	8	10	10	9	5	7	6	5	8	4	7	7	9	9	10	10	10	10	8	9
12	10	10	10	10	9	10	10	9	10	10	9	9	10	10	10	10	10	9	3	0	0	10
13	10	10	10	10	10	10	10	10	7	10	9	9	9	9	9	9	10	10	10	10	10	10
14	10	10	5	10	10	10	10	10	10	4	10	9	8	7	0	0	0	10	10	10	7	5
15	4	10	10	10	10	10	10	10	9	10	9	10	10	8	10	5	3	0	2	3	5	10
16	7	10	10	10	10	10	10	10	10	9	10	10	10	10	10	9	10	10	7	3	0	4
17	10	9	10	10	10	10	7	8	10	4	9	9	10	10	10	10	10	10	10	8	4	2
18	0	0	1	2	5	6	6	8	7	6	5	6	7	7	1	1	0	0	0	0	0	0
19	0	0	0	0	0	1	0	3	6	7	7	6	3	1	0	0	0	0	0	0	0	0
20	0	0	0	0	2	0	3	5	3	2	7	4	3	6	7	6	6	10	10	10	10	10
21	9	10	10	10	10	10	10	7	6	8	10	9	10	7	9	10	10	9	3	1	0	2
22	0	10	10	10	10	10	10	10	10	10	10	6	4	6	7	5	0	1	1	0	0	0
23	0	1	2	4	3	1	1	6	5	5	5	3	1	1	1	3	6	0	0	1	0	0
24	1	10	10	10	10	10	10	10	10	10	10	10	10	7	8	9	6	7	7	1	0	3
25	4	10	10	10	5	7	9	8	9	9	8	7	7	7	9	8	3	2	10	9	10	10
26	10	10	8	9	9	3	10	10	5	10	10	10	10	10	10	10	8	10	9	2	1	0
27	0	0	0	0	0	0	0	5	4	4	9	3	2	2	2	4	2	1	0	0	0	0
28	0	10	10	10	10	7	10	10	10	8	8	9	5	5	2	0	0	0	2	1	0	0
29	0	0	0	0	0	0	1	5	6	5	5	9	8	10	10	10	10	10	10	10	10	10
30	10	10	10	10	10	10	10	10	10	10	10	10	9	7	6	7	6	7	8	5	0	0
31	0	5	8	9	10	9	6	10	10	6	9	10	4	5	7	8	1	0	6	0	0	3
Moy.	4,0	5,6	5,6	5,7	5,6	5,6	5,6	6,5	6,2	6,1	7,3	6,5	6,1	5,8	6,4	5,9	5,2	5,2	5,2	4,1	3,5	4,1

DIRECTION ET FORCE DU VENT.

DATES.	1h	4h	5h	6h	7h	8h	9h	10h	11h	12h	13h	14h	15h	16h	17h	18h	19h	20h	21h	22h	23h	24h
1	NNE 0	NE 1	NE 1	NE 0	NE 1	SE 0	E 1	E 1	SE 1	E 1	NNE 1	NE 1	NE 1	NE 1	E 1	E 0	E 1	E 1	E 1	NNW 1	NNE 1	NNW 1
2	N 0	ESE 1	NE 0	NE 1	0	NE 1	0	E 1	ENE 1	ENE 1	E 1	E 1	E 1	NE 1	ENE 0	ENE 1	ESE 1	SW 0	SW 1	W 1	W 1	WSW 1
3	WSW 1	W 0	W 1	NW 0	W 1	WNW 1	NW 1	WNW 1	WNW 1	WNW 1	WSW 1	NW 2	SW 2	SW 1	SW 1	SW 1	NNE 1	NE 1	NNE 1	NNE 1	NNE 1	NNE 1
4	NNE 1	NNE 1	NE 1	NE 1	NE 1	NE 1	ENE 1	ENE 1	ESE 1	ENE 2	E 2	SE 2	E 2	ENE 1	ENE 1	SE 2	SE 2	S 1	S 1	S 1	S 1	S 1
5	SW 1	SSW 2	SSW 2	SSW 2	SW 2	S 1	S 2	S 2	S 2	S 1	W 2	S 1	S 1	S 1	S 1	S 1	S 1	S 1	S 1	S 1	S 1	S 1
6	S 1	N 1	NNW 1	N 1	NNE 1	NNE 1	NNE 1	NNE 1	N 1	N 1	NE 0	NE 1	E 1	NNE 1	N 1	NW 0	NW 0	NNW 1	NNW 0	S 1	NNE 1	NNE 1
7	N 1	N 0	N 1	N 0	NNE 1	NE 0	NE 1	NE 0	W 0	E 2	NE 1	0	E 1	E 1	SE 1	SE 1	ESE 1	ENE 1	ENE 1	NNE 1	NNE 1	NNE 1
8	NE 1	SE 1	S 0	S 1	SSE 1	SE 1	SSE 1	SE 1	SSW 2	S 2	S 2	S 3	SSW 2	SSW 2	WSW 2	WSW 2	WSW 2	SSW 1	SSW 1	SW 2	SW 1	SW 2
9	SW 2	S 1	SSW 1	SSW 1	SSW 2	SSW 2	SW 2	SSW 2	SSW 2	SSW 2	SSW 2	SW 2	SW 2	SW 1	SW 1	SW 1	SW 1	SW 1	SW 1	SW 1	SW 1	SW 1
10	SW 1	S 1	S 0	S 1	SSW 0	S 1	S 1	S 1	S 1	S 2	SSW 2	S 2	SSW 2	SSW 2	S 0	WSW 1	W 1	NNE 0	NNE 0	S 1	W 2	W 2
11	SW 1	SW 1	SE 1	S 0	S 1	SSW 1	S 1	S 1	SSW 2	SSW 2	W 2	ESE 2	SW 3	SSW 2	SSW 2	S 2	S 2	S 0	S 1	SW 1	SW 1	SW 1
12	SW 2	S 2	S 2	S 2	SSW 3	SSW 3	WSW 2	SW 2	SSW 2	SSW 3	SW 2	SSW 3	SSW 3	SSW 2	SW 1	SW 1	SW 1	SW 1	SW 1	SW 1	SW 1	SW 1
13	SW 1	S 1	SSW 2	SW 1	SW 2	SW 1	SW 1	W 1	WNW 2	NW 2	W 2	SW 2	W 2	SW 1	SW 1	SW 2	SW 1	SW 1	SW 1	SW 1	SW 1	SW 1
14	SW 1	WNW 1	W 0	NW 1	NNW 1	NNW 1	NW 1	N 1	N 2	N 2	N 2	N 3	N 2	N 3	N 1	N 1	N 1	NNE 1	NNE 1	NNE 1	NNE 1	NNE 1
15	N 1	WNW 0	WNW 0	0	0	S 0	SSW 1	S 1	SSW 1	SSW 1	NE 2	NE 0	SE 1	SE 0	SSE 0	SE 0	SE 1	S 0	S 1	S 0	S 1	S 0
16	SSE 1	SSW 1	SSW 1	SW 1	SW 0	SW 1	S 2	SW 3	SW 2	SW 3	SSW 3	SSW 3	SSW 2	SSW 1	SSW 1	SW 3	SW 2	SW 2	SW 2	SW 2	SW 2	SW 2
17	SSW 2	SSW 0	WSW 1	SW 1	SW 1	WSW 1	WSW 2	WSW 2	WSW 2	SW 2	WSW 2	WSW 1	WSW 1	WSW 2	SW 1	SW 1	WSW 2	WSW 1	WSW 1	W 2	W 2	W 2
18	W 2	W 1	WSW 1	WSW 1	WSW 1	W 2	W 1	W 2	WNW 2	WNW 2	W 2	WNW 2	W 1	WNW 2	WNW 1	WNW 1	NW 0	NNW 1	NNW 0	NW 1	W 0	NW 1
19	NW 1	S 1	S 1	S 0	S 1	S 0	SSW 1	S 1	SSW 3	SSW 3	SSW 3	SW 3	SW 3	SW 2	SW 2	WSW 1	WSW 1	WSW 0	WSW 0	SW 1	SW 1	SW 1
20	SW 1	SSE 1	SSE 1	SSE 1	SSE 1	S 1	SSW 2	SW 3	SSW 3	SSW 3	S 2	SSW 3	WSW 3	SSW 3	SW 3	SW 2	SW 1	SW 2	SSW 1	SSW 1	SSW 1	SSW 1
21	S 1	S 1	S 2	SSW 2	SSW 2	SSW 2	SSW 2	SW 2	SSW 3	SW 2	SW 2	S 2	S 1	SSE 1	SSE 1	SSE 1	SSE 1	SSE 1	S 1	S 1	S 1	S 1
22	S 1	SSW 1	SSW 1	SW 1	WNW 1	W 1	W 1	W 1	WNW 1	WNW 1	WNW 1	NW 1	W 2	NW 2	NW 1	N 1	N 1	NNW 1	NNW 1	NW 1	NW 1	NW 1
23	NNE 1	SSW 1	SSW 1	S 0	SSW 1	0	S 1	SW 1	NE 1	SSE 0	NW 1	0	0	WSW 0	S 1	SW 0	E 1	E 0	E 1	S 0	S 1	S 0
24	SE 1	WSW 2	S 1	S 1	S 1	SSW 1	SSW 1	SW 1	SW 1	SW 1	WSW 2	S 2	SW 2	SW 3	W 2	SW 2	SW 1	SSW 2	SSW 1	SSW 1	SSW 1	SSW 1
25	SW 1	SW 1	SW 1	SW 1	WSW 1	WSW 2	WSW 2	W 1	WSW 1	SW 1	WSW 2	WSW 2	W 2	WNW 2	W 1	W 1	W 1	NW 0	NW 1	NW 1	NNW 1	NW 1
26	S 1	SSW 1	S 1	S 1	SSW 1	SW 1	SW 1	W 1	SSW 1	SW 2	SW 2	SW 2	WSW 1	W 2	WNW 2	NW 2	NW 1	WNW 0	WNW 0	WNW 1	WNW 1	WNW 1
27	NW 1	NW 0	NW 1	0	NW 1	NNE 1	NNW 1	N 1	NNE 1	NNE 1	N 2	N 2	N 2	NW 3	NW 3	NNW 2	NW 3	N 1	N 1	N 1	N 1	N 1
28	N 1	NNW 1	NNW 2	N 2	NNW 1	NNW 2	NNE 2	N 2	NNW 2	NNW 2	N 2	N 3	N 2	N 2	N 1	N 2	NNW 1	N 1	N 1	NNW 1	NNW 1	NNW 1
29	N 1	NW 1	NW 1	N 0	NNE 0	NW 1	N 1	N 1	NNW 1	WNW 1	WNW 1	WNW 1	W 1	WNW 1	WNW 1	W 1	W 2	W 1	SW 1	SW 0	SW 1	SW 0
30	SW 0	WNW 2	NW 2	WNW 2	WNW 1	WNW 2	WNW 1	WNW 2	WNW 1	WNW 1	W 1	WNW 1	NW 2	WNW 2	NW 2	NW 2	NW 2	NW 2	WNW 2	NW 1	NW 0	WNW 1
31	NW 1	SW 1	SW 1	SW 1	NW 1	WNW 1	WNW 1	WNW 1	W 1	SW 1	W 1	WNW 1	WSW 1	SW 1	SW 1	SW 1	NW 2	NNW 1	NW 1	SW 1	0	SSW 1
Moy.	1,0	1,0	1,0	0,9	1,0	1,1	1,3	1,3	1,5	1,6	1,7	1,7	1,7	1,6	1,2	1,3	1,3	0,9	0,9	1,0	1,0	1,0

Juillet 1893.

PARC DE SAINT-MAUR.

Longitude 0°9′23″ E. — Latitude 48°48′34″. — Altitude 49m,3.

DATES.	TEMPÉRATURES extrêmes. Min.	Max.	Moy.	PLUIE. Haut	Durée.	MARNE. Température. Matin.	Soir.	Transparence.	Hauteur 30m +	NUAGES. Matin.	Midi.	Soir.
1	12,3	29,1	20,70	.	.	21,66	23,30	3,25	1,98	K WNW à 4 h., W à 6 h., WSW	KC SSE à 11 h., K SSE à 12 h., S	K S, C W ¼ S.
2	15,6	32,2	23,90	.	.	22,44	23,22	4,00	1,93	K W, A SW. [à 9 h.	K et C à l'horizon. [à 13 h.	Nuages W.
3	17,8	30,2	24,00	.	.	23,45	24,62	3,90	1,97	KK et KC W.	Beau.	C NW ¼ W.
4	16,2	33,5	24,85	0,5	1,00	23,83	25,35	3,73	2,00	KC W ¼ S.	K W 40° S.	CC S 15° E.
5	16,0	20,5	18,25	7,6	6,00	24,04	24,00	3,70	1,92	KC S 40° W.	CC S ¼ W.	C SW.
6	16,1	25,5	20,80	.	.	23,30	24,20	2,51	1,96	CC NNE.	C E.	C ENE.
7	15,2	30,2	22,70	.	.	23,36	25,03	3,87	1,94	Beau.	C SE.	Beau.
8	17,9	32,5	25,20	.	.	24,05	25,74	4,08	1,96	K S environ.	K SSW, C SW à 13 h., S à 15 h.	C S 15° W.
9	13,5	25,8	19,65	.	.	24,42	25,12	4,28	1,99	A et C SW.	C WSW.	A SW.
10	12,6	26,3	19,45	.	.	24,02	25,03	3,45	1,94	K SW.	K et C SSW.	CC SSW.
11	14,7	25,0	19,85	5,5	2,00	23,73	24,42	3,75	1,90	Stratus moyen SSW.	C SW.	A SW, C S 35° W.
12	14,9	20,7	17,80	15,8	4,30	23,41	23,46	3,58	1,98	A S ¼ W ou SSW, C SW.	CC SW.	A WSW, C SW.
13	14,2	22,7	18,45	2,8	3,00	22,58	23,22	2,34	1,95	CC W 5° N.	A W 15° N et C WNW à 11 h., C W à	KK, C WSW.
14	13,9	20,3	17,10	0,3	0,15	22,07	22,36	2,83	1,89	K W, A NNW-NW.	K NW, KC N ¼ W, C NNW. [13 h.	K SW.
15	11,9	18,6	15,25	1,0	1,30	21,65	21,78	3,05	2,00	CC W ou WNW.	CC WSW.	AA WSW.
16	13,0	20,1	16,55	2,9	1,30	21,40	21,63	2,15	2,04	CC WSW.	A WSW, C SSW.	A W 5° N, C S 30° W.
17	13,5	22,1	17,80	1,9	1,00	20,78	21,40	3,44	2,02	CC W 5° N.	K NW, A, C WNW.	CC WSW.
18	12,7	21,5	17,10	.	.	20,36	20,87	2,35	1,91	KK WNW, K et C NW à 7 h.	C WNW.	K WNW.
19	9,7	25,7	17,70	.	.	20,24	21,45	3,13	1,93	KC W ou WNW, A W 5° S.	K W ¼ N, C W 30° S.	K et KC W à 16 h., K W 35° S à 20 h.
20	12,3	27,6	19,95	0,4	0,45	20,74	22,27	3,25	1,95	A SW à 7 h. KC et A WSW à 8 h.	K et KC, A SSW.	K S 15 W, C SW.
21	17,0	23,6	20,30	12,5	4,00	21,30	21,73	2,61	1,90	CC SW.	C WSW.	Nuages SW.
22	16,1	21,8	18,95	.	.	21,15	21,63	3,37	1,98	CC W.	CC W 35° N.	C WNW.
23	9,9	23,6	16,75	.	.	20,73	22,10	3,30	1,91	K et KC WNW.	C NW.	A NW ¼ W.
24	15,3	25,8	20,55	0,4	0,30	21,12	22,00	3,50	1,92	AA W 15° S.	CC W ¼ S.	K W, C WSW.
25	16,7	24,3	20,50	.	.	21,47	22,30	3,76	2,06	K W 15° S, A W 7° S, C NW.	C WSW.	K et C W ¼ S.
26	14,0	22,2	18,10	.	.	21,49	22,50	3,55	1,91	KC W ¼ S, C SW ¼ W.	CC WSW.	A W, C WNW et SW ¼ W.
27	10,0	22,3	16,15	.	.	21,06	22,16	3,10	1,90	C NNE puis N.	C N.	A et C N.
28	12,0	21,9	16,95	.	.	20,80	21,60	3,85	1,95	CC NNE.	C NE.	K NNW, C NE à 22 h.
29	9,1	23,7	16,40	0,7	5,00	20,51	21,50	3,68	1,93	A N ¼ W, K N 25° W à 9 h.	A NNW, C WNW.	CC WNW.
30	14,0	20,8	17,40	5,7	5,30	20,80	21,10	3,70	1,88	CC NW.	CC NW.	A et C NW.
31	10,9	20,6	15,75	0,4	1,30	20,35	20,85	3,02	1,89	AA NW ¼ W.	A WNW, C NW.	C WNW.
Moy	13,84	24,54	19,19	58,4	38,00	22,01	22,84	3,36	1,95	A, nuages étalés (stratus). AA, alto-stratus.	C, cumulus. CC, cumulo-stratus.	K, cirrus. KK, cirro-stratus.
						22,42						

Extrêmes du mois.

PRESSION ATMOSPHÉRIQUE. { Minimum... 747mm,82, le 12, à 14 h. / Maximum... 764mm,15, le 23, à 9 h.

TEMPÉRATURE ..... { Minimum... 9°,1, le 29, à 4 h. 40. / Maximum... 33°,5, le 4, à 13 h. 38.

TENSION DE LA VAPEUR .. { Minimum... 7mm,4, le 18, à 18 h. / Maximum... 16mm,3, le 4, à 20 h.

HUMIDITÉ RELATIVE..... { Minimum... 25, le 4, à 13 h. / Maximum... 100, en 4 jours.

Journal météorologique.

Le 1er, beau le m., peu nuag. le s.; tonnerre de 22 h. à 22 h. 50, d'abord à l'WSW, puis à l'W; atm. tr. cl. — Le 2, beau de 10 h. à 16 h., nuag. avant, très nuag. après; tonnerre au SE-S de 18 h. à 18 h. 45; halo. — Le 3, nuag. jusqu'à 8 h., quelques nuages ensuite; atm. trouble. — Le 4, beau le m., très nuag. le s., tonn. de 17 h. 30 jusqu'après 19 h., l'orage progressant du SW au NE puis éclairs au N jusqu'après minuit; un peu de pluie pendant le tonnerre. — Le 5, éclaircies jusqu'à 7 h. m., couv. ensuite; pluie de 8 h. 15 à 13 h., puis de temps en temps jusqu'à 16 h.; tonn. loin au NNW à 22 h. 40. — Le 6, presq. couv. jusq. 13 h., puis nuag., beau après 17 h.; transp. atmosp. 4km à 4 h.; atm. tr. cl. l'après-midi. — Le 7, peu nuag. de 11 h. à 15 h., beau avant et après; petit brouill. de peu de hauteur formant une transp. de 8km à 4 h., atm. claire l'après-midi. — Le 8, beau le m., nuag. le s.; tonn. de temps en temps de 17 h. à 20 h., puis éclairs jusqu'à 23 h. avec quelquefois des gouttes; atm. tr. cl. — Le 9, beau jusq. 7 h. nuag. ensuite; averse de 3 minutes à 15 h., mouille le pavé; atm. très cl. — Le 10, peu nuag. avant 4 h., beau jusqu'à 9 h. puis nuag., couv. après 16 h.; gouttes fines à 22 h.; atm. claire à 4 h., très claire ensuite.

Le 11, tr. nuag., couv. après 19 h.; quelq. coups de tonn. de 18 h. 20 à 18 h. 45, d'abord au zénith puis au NE; pl. à plusieurs reprises; atm. cl. — Le 12, presque couv. jusqu'à 20 h., nuag. ensuite; quelq. coups de tonn. au SW à 10 h. 15, un autre coup au SW à 13 h. 25, puis au N et fréquents de 14 h. 15 à 14 h. 45; pl. à plus. reprises. — Le 13, presq. couv.; deux petits orages : à 11 h. 30-12 h. et de 17 h. 40 à 18 h. 15; pl. à plus. reprises; atm. cl. à 4 h., transp. atm. 10km à 7 h. — Le 14, beau de 17 h. à 19 h.; couv. ou tr. nuag. le reste du temps; transp. atm. 4km à 4 h., atm. tr. cl. dans la journée; un peu de pl. à 10 h. — Le 15, presq. couv. jusq. 17 h., nuag. ensuite; pl. de 13 h. 40 à 15 h. 15. — Le 16, couv. jusq. 20 h. nuag. ensuite; tonn. au N-NNE de 18 h. à 19 h. puis éclairs à l'E jusq. 23 h.; pl. à diverses reprises; atm. un peu brum. à 4 h., tr. cl. l'ap.-midi. — Le 17, presq. couv.; quelq. averses; hor. lointain brum. à 4 h., tr. cl. l'ap.-midi. — Le 18, tr. nuag. de 8 h. à 16 h., peu nuag. avant, et après jusq. 18 h, puis beau; hor. brum. à 7 h., tr. cl. l'ap.-midi; halo. — Le 19, nuag. de 10 h. à 15 h., beau avant et après; atm. tr. cl. — Le 20, beau jusq. 8 h, puis nuag., couv. à partir de 20 h.; pl. de 21 h. 15 à 22 h.; atm. cl.

Le 21, presq. couv. jusq. 20 h., peu nuag. ensuite; un coup de tonn. au NNE à 14 h. 34 et à l'E à 15 h. 37, puis tonn. au SW de 18 h. 30 à 18 h. 50; pl. à diverses reprises; atm. tr. cl. — Le 22, couv. de 4 h. à 13 h., puis nuag., beau après 18 h.; halo; pluie fine à 7 h. 40-50; atm. cl. — Le 23, peu nuag. jusq. 19 h., beau ensuite; halo; hor brum. à 4 h., tr. cl. à 12 h. — Le 24, couv. de 4 h. à 15 h., puis tr. nuag., peu nuag. après 22 h.; un peu de pl. entre 4 h. et 5 h. et vers 24 h. atm. cl. — Le 25, tr. nuag.; atm. tr. cl.; halo. — Le 26, presq. couv. jusq. 21 h., quelq. nuages ensuite; halo; atm. tr. cl. — Le 27, peu nuag. de 10 h. à 20 h., beau avant et après; brd sur les vallées à 4 h., atm. cl. à 10 h. — Le 28, couv. de 4 h. à 11 h. puis tr. nuag., beau après 18 h.; atm. cl. — Le 29, beau jusq. 8 h. puis nuag., couv. après 15 h., halo; brd léger sur la Marne à 4 h.; atm. brum. dans la journée; gouttes, puis petite pl. à partir de 19 h. — Le 30, couv. jusq. 14 h. puis tr. nuag., beau après 22 h.; petite pl. jusq. 6 h. et de 9 h. 15 à 11 h. 40. — Le 31, tr. nuag. surtout de 7 h. à 15 h.; quelques averses de 10 h. 45 à 15 h. 45.

Nombre de jours : de tonnerre 10; de halos 7; de pluie 15; de gouttes 4; de brouillard partiel 2.

Floraison : Le 1er, Hibiscus syriacus. Le 2, Soleil vivace. Le 3, Phlox et petite Clématite. Le 5, Saponaire. Le 6, Echinops sphœrocephalus. Le 13, Galtonia Candicans, Absinthe et Belle-de-nuit. Le 15, Glaïeul et Passerose.

Août 1893.

PARC DE SAINT-MAUR.

Longitude 0°9′23″ E. — Latitude 48°48′34″. — Altitude 49m,3.

PRESSION.

DATES.	1h	4h	5h	6h	7h	8h	9h	10h	11h	12h	13h	14h	15h	16h	17h	18h	19h	20h	21h	22h	23h	24h
1	57,49	57,53	57,69	58,00	58,34	58,61	58,82	58,84	58,76	58,58	58,35	58,56	58,41	58,20	58,14	58,05	58,12	58,27	58,58	58,72	58,60	58,59
2	58,41	57,92	57,70	57,87	57,89	57,92	57,63	57,45	57,22	57,15	57,38	57,21	57,07	56,75	56,81	57,06	57,56	58,12	58,66	59,04	59,17	59,39
3	59,48	59,35	59,46	59,52	59,73	59,72	59,72	59,50	59,09	58,73	58,41	58,04	57,42	57,08	56,62	56,45	56,39	56,46	56,32	56,21	55,88	55,51
4	55,08	54,78	54,64	54,51	54,65	54,38	54,26	54,15	53,98	53,93	53,84	54,10	54,26	54,07	53,86	53,97	54,03	55,33	55,60	55,92	56,07	56,11
5	55,98	56,58	56,64	56,94	57,28	57,27	57,43	57,40	57,58	57,37	57,25	57,13	57,23	57,09	57,25	57,35	57,74	58,27	58,81	59,06	59,03	59,05
6	59,00	59,38	59,61	60,05	60,34	60,73	60,85	61,00	61,09	60,91	60,79	60,59	60,47	60,55	60,45	60,52	60,63	60,83	61,02	60,83	60,63	60,60
7	60,55	60,50	60,65	61,00	61,10	61,43	61,21	61,22	61,16	60,91	60,83	60,64	60,47	60,58	60,41	60,48	60,61	61,05	61,21	61,52	61,64	61,39
8	61,32	61,25	61,42	61,46	61,61	61,53	61,41	61,30	61,07	60,58	60,16	59,86	59,60	59,35	59,16	59,14	59,55	59,75	59,94	59,81	59,89	59,60
9	59,66	58,90	59,09	59,04	59,26	59,41	59,21	59,03	58,76	58,41	58,08	57,75	57,46	57,19	57,05	57,17	57,02	57,24	57,00	57,09	57,09	57,49
10	57,82	56,51	56,82	57,06	57,32	57,29	59,14	59,25	58,02	57,29	57,04	57,34	57,56	57,36	57,30	57,68	57,52	58,07	58,23	57,95	58,88	58,64
11	59,29	59,84	60,32	60,53	60,71	61,28	61,58	61,67	61,54	61,42	61,64	61,78	61,71	61,71	61,69	61,76	62,04	62,28	62,72	62,98	62,89	62,96
12	63,00	62,80	63,06	63,18	63,30	63,62	63,58	63,38	63,13	62,78	62,50	62,16	61,93	61,71	61,46	61,41	61,60	61,82	62,07	62,17	62,18	61,96
13	61,81	61,69	61,77	61,98	62,04	62,09	62,04	61,92	61,74	61,56	61,37	61,09	60,81	60,61	60,54	60,52	60,84	61,02	61,18	61,40	61,43	61,34
14	61,43	61,63	61,69	61,87	62,12	62,38	62,56	62,48	62,41	62,16	61,91	61,75	61,79	61,66	61,59	61,65	61,83	61,96	62,15	62,18	62,18	62,23
15	62,25	62,35	62,45	62,79	63,00	63,14	63,09	62,95	62,80	62,57	62,20	61,95	61,80	61,79	61,74	61,78	61,97	62,24	62,31	62,52	62,45	62,45
16	62,44	62,43	62,46	62,58	62,72	62,81	62,72	62,55	62,37	62,08	61,70	61,45	61,22	60,92	60,68	60,57	60,53	60,76	60,83	60,86	60,90	60,84
17	60,73	60,61	60,70	60,78	60,89	60,92	61,04	61,04	60,65	60,31	59,92	59,55	59,07	58,87	58,50	58,33	58,11	58,31	58,33	58,21	57,98	57,91
18	57,72	57,16	57,12	57,13	56,87	56,76	56,65	56,66	56,39	56,02	55,67	55,19	54,80	54,59	54,35	54,00	54,13	54,42	54,96	56,00	55,97	56,07
19	56,36	56,96	57,27	57,74	58,52	57,23	58,70	58,88	59,17	57,93	57,88	58,21	58,55	58,37	58,51	58,15	58,18	58,54	58,97	58,75	58,88	58,91
20	58,53	58,20	58,32	58,19	58,03	58,00	57,89	58,21	58,17	57,58	57,35	56,85	56,61	56,35	56,21	56,07	56,12	56,32	56,84	56,26	56,32	56,22
21	56,07	55,51	55,62	55,67	55,66	55,19	55,15	55,06	54,97	54,81	55,09	54,76	54,36	54,12	54,10	54,48	55,00	55,19	55,62	55,78	55,84	55,87
22	55,90	57,29	57,38	57,68	57,94	58,08	58,26	58,57	58,68	58,72	58,77	58,78	58,51	58,43	58,46	58,36	58,71	59,13	59,04	59,21	59,23	59,12
23	59,10	58,91	58,81	58,76	58,52	58,33	58,66	58,55	58,13	58,00	58,06	57,82	57,76	57,63	57,81	57,74	58,05	58,48	58,75	58,90	59,21	59,62
24	59,94	60,86	60,82	61,52	61,80	62,07	62,29	62,69	62,67	62,65	62,73	62,71	62,90	62,78	63,00	63,02	63,36	63,77	64,17	64,39	64,51	64,73
25	65,16	64,90	65,05	65,44	65,56	65,88	65,67	65,70	65,57	65,15	64,89	64,56	64,27	64,08	63,82	63,80	64,02	64,39	64,54	64,72	64,81	64,83
26	64,44	64,02	64,08	64,33	64,20	64,27	64,27	63,88	63,51	63,12	62,85	62,51	62,20	61,84	61,57	61,55	61,88	62,17	62,30	62,24	62,24	62,04
27	61,82	61,13	61,23	61,19	61,21	61,20	61,30	61,30	60,96	60,60	60,33	59,93	59,69	59,53	59,63	59,67	59,88	60,22	60,46	60,61	60,53	60,89
28	60,53	60,79	61,00	61,34	61,59	61,91	62,30	62,23	62,11	61,97	62,00	61,74	61,78	61,63	61,37	61,50	61,80	62,27	62,74	62,65	62,82	63,00
29	62,89	62,85	63,05	63,02	62,97	62,90	63,00	62,88	62,62	62,14	61,77	61,60	61,19	60,92	60,50	60,52	60,84	61,10	61,00	60,85	60,81	60,49
30	60,37	59,76	59,90	59,94	59,74	59,54	59,54	59,30	58,82	58,42	58,11	57,91	57,57	57,45	57,35	57,41	57,78	58,05	58,18	58,17	57,97	57,98
31	57,57	57,04	56,96	57,17	57,37	57,49	57,30	56,92	56,38	55,91	55,55	55,61	55,13	54,97	54,92	55,34	55,84	56,29	56,65	56,88	57,26	57,18
Moy.	59,75	59,67	59,77	59,94	60,07	60,11	60,23	60,19	59,98	59,67	59,50	59,33	59,15	58,97	58,87	58,89	59,09	59,42	59,63	59,74	59,78	59,77

TEMPÉRATURE.

DATES.	1h	4h	5h	6h	7h	8h	9h	10h	11h	12h	13h	14h	15h	16h	17h	18h	19h	20h	21h	22h	23h	24h
1	11,0	9,8	9,4	10,3	13,2	15,3	15,6	18,8	19,3	18,0	20,4	18,6	18,7	19,4	19,1	18,6	16,6	14,6	13,1	12,6	12,0	11,8
2	11,6	11,1	11,1	12,2	13,2	14,5	17,6	20,7	21,0	21,3	19,3	19,6	19,9	21,0	19,6	20,6	19,6	17,4	16,0	14,4	12,5	11,8
3	11,5	10,0	9,8	11,2	13,8	16,7	19,1	20,1	22,0	23,0	24,5	25,1	25,5	24,9	24,9	24,7	23,0	20,0	18,6	16,5	15,9	15,0
4	14,2	12,5	12,4	14,8	18,0	20,0	22,3	25,0	26,9	26,8	27,3	23,9	22,1	19,3	20,1	20,6	19,6	15,4	14,6	13,7	13,3	14,0
5	14,3	12,8	12,1	13,7	15,3	17,5	18,9	18,4	19,3	21,5	23,1	21,8	22,1	21,6	20,9	19,7	18,5	17,2	16,0	14,0	12,7	12,0
6	11,4	9,3	9,3	10,8	14,1	16,3	18,5	20,6	20,4	20,3	20,6	21,7	20,4	20,6	19,6	18,6	17,0	15,3	14,7	13,3	12,5	12,4
7	12,3	13,1	12,4	13,4	16,0	18,3	21,0	22,7	23,3	24,4	24,6	25,4	25,3	24,9	24,5	23,4	21,5	19,1	17,6	16,6	15,5	15,3
8	14,3	12,5	12,4	14,2	17,7	21,5	24,2	24,9	27,1	27,3	28,2	29,0	29,0	28,5	27,5	26,5	24,3	22,0	20,0	20,4	20,6	19,6
9	18,5	17,1	15,1	15,9	19,3	22,0	25,1	26,8	28,7	29,5	31,5	31,7	31,4	31,5	30,5	29,1	27,3	25,0	24,3	23,3	23,1	22,8
10	22,0	18,5	18,1	19,8	21,8	23,8	21,7	18,8	19,4	21,6	24,3	24,5	25,7	26,1	24,7	22,2	21,5	20,6	19,8	19,6	18,0	16,8
11	16,3	15,1	14,7	15,4	17,3	19,4	21,4	23,0	24,2	24,9	25,6	24,6	25,4	24,9	23,9	23,0	21,4	19,6	18,6	17,7	17,5	16,9
12	16,2	14,5	14,7	16,0	17,4	19,4	22,1	23,4	24,5	24,6	26,3	26,1	26,3	26,0	25,9	25,0	22,8	21,3	19,6	18,6	18,0	17,2
13	16,7	15,0	15,1	16,3	18,8	21,2	23,7	25,0	26,9	27,1	27,5	27,9	27,2	27,1	26,7	25,6	23,6	21,0	20,5	19,4	18,6	17,9
14	17,1	16,1	15,3	16,1	18,7	21,0	23,6	25,8	26,0	27,0	28,2	28,0	27,3	27,0	26,4	25,1	22,5	20,4	19,0	17,6	16,8	16,9
15	16,4	14,4	14,3	14,9	17,9	20,8	23,3	26,0	27,1	27,4	29,0	29,4	29,0	28,6	27,6	26,4	23,4	21,2	20,3	19,6	18,5	17,1
16	16,3	13,7	13,7	14,2	18,0	22,2	26,0	28,0	28,8	29,0	30,1	30,5	30,1	29,7	28,5	26,8	24,7	22,7	21,0	20,4	19,3	18,2
17	17,3	15,0	15,0	15,2	18,8	23,4	26,9	29,5	31,1	32,2	32,6	33,2	32,6	32,8	31,7	30,2	28,0	26,4	24,8	23,6	23,0	22,9
18	22,6	17,3	17,9	18,1	22,3	25,3	27,5	30,0	31,0	32,8	34,3	35,3	35,0	34,6	34,1	32,2	29,4	27,7	26,1	24,9	21,3	19,8
19	18,4	17,1	16,9	17,7	18,1	18,0	18,3	18,7	18,7	19,0	19,5	20,3	20,9	20,6	20,4	19,3	19,3	18,4	18,2	17,8	17,0	16,6
20	16,4	15,4	16,0	16,4	18,0	19,4	21,6	22,4	21,9	24,4	25,3	26,3	25,7	25,5	25,1	24,4	23,5	21,4	20,5	19,0	18,6	18,0
21	17,6	15,8	15,6	15,1	17,9	20,4	23,0	24,8	25,8	25,0	25,0	24,7	24,8	25,6	25,3	24,2	21,4	21,0	20,1	20,2	19,0	18,4
22	17,5	17,1	17,0	17,3	18,4	19,4	21,0	20,9	21,9	23,0	24,3	23,4	24,2	24,5	23,9	23,9	21,4	19,8	19,6	19,2	18,5	17,3
23	16,4	14,3	13,9	14,6	18,0	21,0	24,3	25,8	27,0	27,2	27,4	27,0	27,2	27,0	23,1	22,9	21,9	21,0	20,4	19,7	19,6	18,6
24	18,4	16,7	15,3	15,9	17,3	18,2	19,0	21,8	22,9	22,3	22,8	22,1	22,2	22,0	21,6	20,4	19,1	17,1	16,8	16,1	16,4	14,6
25	13,0	11,2	10,8	11,0	13,6	18,2	17,8	21,1	19,9	21,4	22,6	22,2	22,2	21,2	21,0	20,5	18,6	16,8	14,7	13,6	12,4	11,5
26	11,1	9,1	8,4	10,6	11,4	13,7	15,0	19,0	21,0	19,9	21,7	20,4	19,9	19,2	19,5	18,6	17,1	15,3	14,6	13,1	12,8	11,5
27	11,2	9,0	9,6	9,7	12,1	15,8	17,9	18,1	19,4	18,5	18,5	18,6	18,9	18,4	17,1	16,4	15,5	14,9	14,2	13,4	13,1	12,9
28	12,5	11,4	10,9	11,1	12,1	14,2	16,1	16,7	17,4	18,6	19,7	20,7	20,1	19,6	19,5	18,4	16,6	14,0	13,6	13,6	13,3	12,9
29	12,5	10,8	10,2	10,9	12,8	15,5	18,4	20,1	21,1	20,6	22,5	22,4	22,0	21,0	21,0	18,9	17,1	16,0	15,0	14,0	13,3	12,5
30	11,8	10,3	8,8	9,0	11,3	15,1	17,7	19,7	21,0	21,9	22,1	21,4	21,9	21,1	19,9	19,3	18,3	18,3	17,8	16,3	16,1	15,1
31	13,8	11,6	11,2	11,9	12,0	14,0	16,7	19,6	21,1	22,5	24,0	20,9	22,5	22,5	22,2	20,9	18,8	17,6	15,4	14,5	14,3	14,0
Moy.	15,18	13,47	13,14	13,99	16,28	18,76	20,82	22,46	23,42	23,97	24,93	24,73	24,69	24,41	23,74	22,79	21,07	19,31	18,24	17,31	16,56	15,88

Août 1893.

PARC DE SAINT-MAUR.

Longitude 0°9′23″ E. — Latitude 48°48′34″. — Altitude 49m,3.

TENSION DE LA VAPEUR.

DATES.	1h	4h	5h	6h	7h	8h	9h	10h	11h	12h	13h	14h	15h	16h	17h	18h	19h	20h	21h	22h	23h	24h
1	9,0	8,8	8,6	9,1	9,7	9,8	10,5	10,1	8,9	10,1	9,3	9,8	8,7	9,5	8,3	8,6	8,6	8,9	8,2	8,3	8,7	8,9
2	8,9	8,5	8,6	9,1	9,2	9,2	9,6	9,0	9,4	9,2	10,7	11,7	12,7	11,9	12,9	10,2	9,0	9,3	9,4	9,7	9,8	9,7
3	9,0	8,6	8,4	8,9	9,4	10,4	10,1	8,9	9,6	9,6	10,1	9,0	9,3	8,9	8,9	8,6	8,9	9,4	10,0	10,3	10,6	10,5
4	10,3	10,0	9,8	10,1	10,6	10,3	11,4	12,1	11,6	9,1	11,4	12,1	12,3	13,6	13,0	13,1	12,9	12,6	11,7	11,4	11,0	11,4
5	11,3	10,5	10,4	10,7	11,3	11,1	10,8	11,1	10,6	9,8	9,9	9,0	7,9	9,2	9,2	8,6	8,9	8,5	7,7	8,2	7,9	8,7
6	8,9	8,5	8,5	9,0	9,7	9,6	9,6	9,3	9,5	8,1	8,1	8,1	7,5	7,4	8,1	8,6	9,4	9,9	9,3	9,3	8,5	8,9
7	9,5	10,1	10,0	9,9	9,8	9,6	8,4	8,2	7,9	8,0	7,9	8,5	8,6	8,2	8,8	9,8	10,7	10,8	10,6	10,8	10,3	9,8
8	9,9	9,4	9,4	9,6	10,8	9,7	10,1	10,1	8,5	8,1	8,2	7,8	8,4	8,3	8,6	9,5	10,2	10,1	10,1	9,7	10,2	10,6
9	10,6	10,0	10,2	10,4	10,3	11,0	11,7	11,8	11,8	10,9	11,5	10,4	10,5	11,2	11,9	12,1	12,3	12,1	12,0	11,6	11,9	11,5
10	11,4	12,2	12,3	12,6	13,6	13,2	13,1	15,0	16,1	17,4	15,8	15,7	16,6	16,0	15,9	18,1	18,5	19,4	14,7	13,6	14,9	13,9
11	13,5	12,4	12,0	12,5	12,8	13,0	13,5	13,6	13,6	13,5	12,5	13,0	13,3	12,3	13,6	13,5	14,1	14,4	14,2	13,8	13,5	13,3
12	13,0	12,2	12,3	12,7	13,0	13,0	11,4	11,7	11,8	13,1	14,3	11,0	11,5	11,7	12,0	13,4	13,9	13,8	14,2	14,1	13,6	13,4
13	13,1	12,6	12,6	13,4	14,4	14,7	15,2	14,1	15,0	14,0	13,6	14,0	13,6	13,0	12,7	13,2	14,1	14,7	14,2	14,2	14,1	13,9
14	13,5	12,5	12,5	12,5	13,2	13,2	13,0	12,9	13,1	12,5	12,4	10,9	10,6	10,6	10,0	10,5	12,2	11,8	11,6	12,0	12,6	12,4
15	12,0	11,7	11,7	11,9	12,1	14,5	13,0	12,5	11,6	11,0	10,4	10,3	9,6	10,9	10,5	10,6	11,3	11,7	11,7	10,9	10,0	10,4
16	12,4	10,7	10,5	10,7	12,1	12,4	11,8	10,3	10,5	9,7	10,3	9,9	8,4	10,2	11,0	12,6	12,0	12,2	12,5	12,7	13,3	13,7
17	12,9	11,6	11,0	11,3	12,7	12,3	13,2	11,9	12,8	9,7	8,8	10,2	9,8	8,6	8,5	9,6	9,8	9,8	9,9	10,5	10,5	10,4
18	11,5	9,9	10,0	10,6	10,4	11,0	11,9	11,6	11,0	11,4	11,4	11,2	10,0	9,1	8,9	10,6	10,4	11,1	11,1	14,1	14,6	13,7
19	12,7	13,5	13,4	13,6	12,3	14,3	14,9	14,8	15,1	15,6	14,9	14,6	15,2	14,6	15,3	16,2	16,2	15,4	15,4	14,9	14,4	14,1
20	13,9	13,0	13,5	13,9	14,6	15,3	16,4	16,8	16,1	16,3	16,4	14,6	14,6	14,9	15,2	15,6	16,0	14,7	15,9	15,7	15,8	15,4
21	15,0	12,2	12,2	11,9	12,4	13,4	12,8	12,0	12,9	11,6	13,4	13,7	13,2	14,0	12,9	13,7	14,9	14,5	15,4	15,6	14,6	14,3
22	13,8	13,5	13,5	13,8	14,0	13,4	12,3	11,9	11,8	11,1	9,2	9,5	10,1	9,9	10,3	10,3	11,3	11,3	12,0	11,7	11,9	12,0
23	11,3	11,7	11,4	11,7	12,0	12,2	13,2	12,6	11,6	12,4	13,6	12,5	13,2	13,5	15,2	15,0	14,9	14,3	14,9	14,2	14,1	13,0
24	11,4	10,4	11,7	11,0	11,3	10,8	9,3	9,2	9,1	9,2	8,7	8,2	8,5	7,8	8,3	8,6	8,8	9,9	8,5	10,4	10,7	11,3
25	10,1	9,3	8,9	9,4	9,8	10,5	9,9	9,5	7,7	8,3	8,2	8,0	7,8	8,0	8,4	8,1	9,0	8,0	8,5	9,2	8,6	8,7
26	8,7	8,4	8,0	7,8	8,8	10,4	10,8	10,6	9,4	7,6	8,1	7,0	6,9	7,2	7,1	7,1	7,4	7,7	8,0	8,5	9,2	8,9
27	8,9	8,5	8,6	8,5	9,3	9,5	9,0	7,7	7,2	8,0	8,0	8,2	7,8	7,7	8,6	8,6	8,6	9,2	9,4	9,2	9,3	9,1
28	9,1	9,3	9,0	9,0	9,0	9,1	8,8	7,9	7,9	7,3	6,5	7,3	6,9	6,7	6,9	7,3	7,7	8,5	8,2	8,1	8,5	9,4
29	9,6	8,9	8,9	8,8	9,0	9,1	9,3	8,7	7,8	8,7	8,2	7,7	7,5	6,8	6,6	6,8	8,8	7,3	7,3	7,2	7,3	7,1
30	7,1	7,2	7,3	7,5	7,8	8,6	8,5	8,5	8,7	8,6	8,7	9,0	9,0	9,3	9,9	9,6	9,6	10,3	10,5	10,5	11,1	11,7
31	10,1	9,8	9,7	10,0	10,2	10,6	10,8	11,1	10,2	10,4	11,0	9,0	10,1	8,8	8,4	9,5	9,2	9,2	9,7	9,7	9,8	10,2
Moy.	11,05	10,51	10,51	10,71	11,15	11,46	11,43	11,15	10,93	10,65	10,69	10,38	10,33	10,32	10,51	10,88	11,29	11,32	11,19	11,29	11,33	11,30

HUMIDITÉ RELATIVE.

DATES.	1h	4h	5h	6h	7h	8h	9h	10h	11h	12h	13h	14h	15h	16h	17h	18h	19h	20h	21h	22h	23h	24h
1	92	97	97	97	86	76	80	63	53	65	52	61	54	57	51	54	62	72	73	77	83	87
2	88	86	88	86	82	75	64	50	50	49	64	68	73	64	76	57	53	63	69	79	91	94
3	89	93	93	90	80	74	62	51	49	46	44	38	38	37	37	37	43	54	63	74	79	82
4	85	93	92	80	69	59	57	52	44	34	42	55	62	82	74	73	76	95	94	97	96	95
5	93	95	99	92	87	74	66	70	63	52	47	46	40	47	49	50	55	58	57	69	72	83
6	89	97	97	94	81	69	60	52	53	46	45	43	43	42	48	54	65	77	75	82	79	83
7	89	90	93	86	72	61	45	40	37	36	35	35	36	36	38	45	56	65	71	76	78	76
8	81	87	88	80	72	51	45	43	32	30	28	26	29	29	31	37	45	51	58	54	57	62
9	67	69	79	77	62	56	49	45	41	35	34	30	31	32	36	40	46	52	53	55	56	56
10	58	77	79	73	70	60	68	93	96	91	70	69	67	63	69	91	97	91	86	81	97	98
11	98	97	97	96	87	77	71	65	60	57	51	56	55	53	61	65	74	85	89	92	91	93
12	95	99	99	94	88	77	57	55	51	57	56	43	46	47	49	57	67	73	84	88	88	92
13	93	99	99	97	89	79	70	60	57	53	49	50	50	49	49	53	65	79	79	85	88	91
14	93	91	97	91	83	72	60	52	53	48	44	39	38	39	39	45	60	66	71	80	89	87
15	86	95	97	94	79	79	60	50	44	40	35	34	32	37	39	41	52	63	65	65	64	79
16	82	92	99	89	79	62	48	37	36	33	32	30	26	33	38	49	51	60	67	71	80	88
17	88	91	93	88	79	57	50	39	38	28	24	27	27	23	25	30	35	39	42	48	51	51
18	56	67	65	68	52	46	43	37	33	31	28	27	22	22	22	29	34	40	44	60	77	79
19	81	93	94	99	79	93	95	92	94	95	89	82	83	81	86	97	97	98	99	98	100	100
20	100	100	100	100	95	91	86	83	82	72	68	58	59	61	64	68	74	78	89	96	99	100
21	100	91	92	93	81	76	61	51	52	49	56	59	56	57	53	61	79	79	88	89	89	91
22	93	93	94	94	89	80	66	65	60	53	40	45	45	43	47	47	60	65	70	71	75	82
23	82	97	97	94	79	66	58	51	44	47	50	48	49	51	72	72	76	77	84	83	84	82
24	72	74	90	82	77	69	57	47	44	46	42	42	43	39	44	48	54	68	60	76	77	91
25	91	94	92	96	84	67	65	50	44	44	40	40	39	42	45	45	50	56	68	80	80	86
26	89	97	97	82	88	89	85	64	50	43	42	39	40	44	42	45	51	59	64	76	83	88
27	99	99	96	95	88	71	59	50	43	50	50	51	48	49	59	62	65	73	78	81	83	82
28	84	92	92	91	86	76	65	56	52	46	37	41	39	39	41	46	55	71	71	70	75	85
29	89	92	96	90	81	70	59	49	42	48	40	38	38	36	35	41	59	54	57	61	64	65
30	69	72	87	88	78	67	56	50	47	44	44	47	46	50	57	58	61	66	69	76	82	91
31	87	96	97	96	97	89	76	65	55	51	49	46	49	46	42	50	59	62	75	79	81	85
Moy.	85,5	90,5	92,5	89,1	80,6	71,2	62,7	55,7	51,6	49,0	46,0	45,6	45,3	46,1	49,0	53,1	60,5	67,4	71,4	76,4	80,3	84,0

Août 1893.

PARC DE SAINT-MAUR.

Longitude 0°9′23″ E. — Latitude 48°48′34″. — Altitude 49^{m},3.

NÉBULOSITÉ.

DATES.	1h	4h	5h	6h	7h	8h	9h	10h	11h	12h	13h	14h	15h	16h	17h	18h	19h	20h	21h	22h	23h	24h
1	3	0	0	0	0	0	6	8	6	5	7	9	7	7	8	3	2	0	0	5	4	2
2	0	10	10	10	10	10	9	5	9	10	10	10	8	9	7	6	1	0	0	1	0	0
3	0	0	0	0	0	0	0	0	0	0	0	0	0	0	0	0	0	0	0	0	0	0
4	0	0	0	0	0	0	6	1	0	2	8	10	10	10	9	7	7	10	0	0	1	6
5	10	0	0	3	1	2	9	10	9	3	6	7	5	3	3	0	0	0	0	0	0	0
6	0	0	0	1	0	1	0	6	4	4	2	0	2	3	2	2	3	2	5	2	0	3
7	10	10	4	4	3	1	0	0	0	0	0	0	0	0	0	0	0	0	0	0	0	0
8	0	0	0	1	0	0	0	2	1	0	0	0	0	0	0	0	0	0	0	0	0	0
9	0	0	0	0	0	0	0	0	0	0	0	0	0	0	0	0	0	0	0	0	0	0
10	0	0	1	3	6	10	10	10	10	10	9	9	2	4	10	10	10	8	8	10	10	7
11	3	4	4	6	0	1	0	1	3	4	7	8	6	5	1	0	0	0	0	0	0	0
12	0	1	7	9	9	9	2	3	3	1	0	1	0	0	0	0	0	0	0	0	0	0
13	0	0	0	0	0	0	0	2	1	3	5	3	3	1	1	0	0	0	0	0	0	0
14	0	0	0	0	0	0	0	0	0	0	0	0	0	0	0	0	0	0	0	0	0	0
15	0	0	0	0	0	0	0	0	0	0	0	0	0	0	0	0	0	0	0	0	0	0
16	0	0	0	0	0	0	0	0	0	0	0	0	0	0	0	0	0	0	0	0	0	0
17	0	0	0	0	0	0	0	0	0	0	0	0	0	0	0	0	0	0	0	0	0	0
18	0	0	0	0	0	0	0	0	0	0	0	0	0	1	0	0	0	0	0	0	0	0
19	0	3	4	7	10	10	10	10	10	10	10	8	10	10	10	10	8	5	1	0	0	0
20	0	4	3	3	8	10	7	10	8	6	6	3	8	6	7	5	5	1	5	0	0	0
21	1	9	9	5	9	4	1	5	7	10	10	10	9	10	10	10	10	10	10	9	9	10
22	6	10	10	6	9	9	5	10	10	6	2	8	2	7	4	8	5	10	10	0	0	0
23	0	3	1	0	0	1	2	5	5	5	6	6	7	6	10	6	6	8	2	2	6	6
24	10	10	9	5	1	2	5	2	5	9	7	8	6	2	2	2	6	2	1	1	1	0
25	0	0	0	0	0	1	6	5	6	5	5	4	6	6	3	1	0	0	0	0	0	0
26	0	0	0	10	10	10	10	0	6	7	5	7	6	3	3	1	0	0	0	0	0	0
27	0	7	10	1	0	0	0	1	6	9	10	10	10	10	10	10	10	10	10	10	10	10
28	10	7	7	10	8	4	3	3	3	2	2	2	1	1	1	1	0	0	0	0	0	0
29	0	0	0	0	0	0	0	0	0	0	0	0	0	1	3	3	2	0	0	0	0	0
30	0	0	0	0	0	0	2	3	3	3	6	5	8	8	7	9	9	10	7	1	10	2
31	0	0	0	10	10	10	9	3	1	1	4	9	2	1	1	0	0	0	0	9	8	6
Moy.	1,7	2,5	2,5	3,0	3,0	3,1	3,3	3,4	3,7	3,7	4,1	4,4	3,8	3,7	3,6	3,0	2,7	2,5	1,9	1,6	1,9	1,7

DIRECTION ET FORCE DU VENT.

DATES.	1h	4h	5h	6h	7h	8h	9h	10h	11h	12h	13h	14h	15h	16h	17h	18h	19h	20h	21h	22h	23h	24h
1	S 1	S 0	S 0	SSW 0	S 1	SE 0	S 0	NW 1	NW 1	NW 0	WSW 2	NW 2	NW 2	WNW 1	NW 1	NW 1	N 0	NW 0	NW 0	NW 1	NW 1	NW 1
2	N 1	S 1	S 1	S 1	S 0	S 1	S 2	SW 3	SW 3	SSW 3	SSW 2	SSW 3	W 1	SW 1	SSW 1	SW 1	SW 1	SW 1	SW 1	N 1	N 1	N 1
3	NNE 1	S 1	S 1	S 1	S 1	S 1	SW 1	SW 1	SSW 1	S 1	S 1	S 2	S 2	S 2	SSW 2	SSW 2	SW 1	S 1	S 1	S 1	S 1	S 1
4	SSE 1	SSE 1	S 1	SSE 1	SSE 1	SSE 1	SW 1	SW 1	SW 2	SW 2	W 2	WSW 3	NW 1	SW 1	SSW 1	SSW 2	SW 2	0	W 1	W 1	W 1	WSW 1
5	SW 1	SSW 1	SW 1	SSW 1	SW 1	SW 2	SW 1	WSW 1	W 2	W 2	W 2	WNW 2	WNW 3	NW 2	NW 2	NW 1	NNW 2	NNW 2	NNW 2	WNW 1	WNW 1	NW 1
6	S 1	SSW 1	0	0	N 1	NE 1	NE 1	N 1	W 1	E 1	NE 0	NE 1	NW 1	NW 1	NNW 1	N 1	N 1	N 1	N 1	W 1	N 1	N 1
7	NNE 1	NE 0	NE 1	NE 0	0	0	0	ENE 0	NE 1	NE 0	N 1	N 1	N 1	NE 1	NE 1	NE 1	NE 1	NE 1	NE 1	NE 0	NE 1	NE 0
8	NE 1	E 1	ESE 1	0	NNE 0	E 1	E 2	E 2	E 2	E 3	E 2	E 3	E 2	E 3	E 2	ENE 2	ENE 1	ENE 1	ENE 1	NE 1	NE 1	NE 1
9	N 1	ENE 1	ENE 1	NE 0	ESE 1	E 0	ESE 1	ESE 1	E 1	E 1	E 1	E 1	ESE 1	NE 1	S 1	E 1	NE 1	NE 1	NE 1	NE 1	NE 1	NE 1
10	ENE 1	E 1	E 1	E 1	ESE 0	S 1	SSW 3	SE 1	NE 0	N 1	NNE 0	NE 1	NE 1	NE 1	NE 1	NW 1	NW 1	NW 1	NW 1	NW 1	NNE 1	NNE 1
11	NNE 1	N 1	N 0	N 0	NNE 1	N 1	N 1	NNW 1	N 1	NNW 2	NW 2	NNE 1	NNE 1	N 1	NE 1	NNE 1	N 1	N 1	N 1	NNE 1	NNE 1	NNE 1
12	NNE 1	N 1	N 0	NNE 1	0	NE 1	N 1	NNW 1	NW 1	NW 1	NW 1	N 1	NNE 1	NNE 1	NNE 1	NNE 1	NNE 1	N 1	N 1	N 1	N 1	N 1
13	N 1	N 1	NNE 1	NNE 0	N 1	NE 1	NE 1	NNE 1	ENE 1	ENE 1	NE 1	NE 1	NNE 1	NE 1	NE 1	NE 1	NNE 1	NE 1	NE 1	NW 1	NNE 1	NNE 1
14	NE 1	NE 1	NE 1	NE 1	NNE 1	NE 1	NE 1	NE 1	NE 0	NE 1	NE 1	NE 1	ENE 1	NE 1	NE 1	NE 1	NE 1	NE 1	NE 1	NE 1	NE 1	NE 1
15	NE 1	NNE 0	NNE 1	NNE 0	NE 1	NE 0	NNE 1	NE 0	ENE 1	NE 1	NE 1	NE 1	NE 1	NE 1	NE 1	NNE 0	NNE 1	NNE 1	NNE 1	N 1	N 1	N 1
16	NNE 1	NNE 1	NE 1	0	NE 0	0	0	N 0	NW 0	NNW 1	N 0	SE 1	S 0	E 0	NE 0	NNE 1	NNE 1	NNE 1	NNE 1	NNE 1	NNE 1	NNE 1
17	NNE 1	0	0	0	0	0	SW 0	0	NE 1	SE 1	ESE 1	SE 1	NE 1	ESE 1	ESE 1	E 1	ESE 1	ESE 1	ENE 1	NNE 1	NNE 1	NNE 1
18	SE 1	SE 1	SSE 1	SSE 1	SSE 1	SSE 1	SSE 1	S 2	SW 2	S 2	S 1	SSE 2	SW 1	SSE 1	S 1	SSE 1	SSE 1	SSE 1	SSE 1	W 2	W 2	WSW 1
19	WSW 1	0	S 0	S 0	ESE 1	E 0	SW 2	S 1	S 1	S 1	SE 1	S 1	SSW 1	SSW 1	SSW 2	0	0	SSW 0	SSW 0	S 0	S 1	S 0
20	S 1	SSE 1	SSE 1	SSE 1	SSE 1	SSE 1	SE 1	S 2	S 2	S 2	S 2	S 2	S 2	S 2	SSW 2	SSW 2	S 1	S 1	S 1	S 1	S 1	S 1
21	S 1	SSW 1	S 1	S 1	SSW 1	S 1	SSW 2	S 2	SSW 3	SSW 3	SSW 3	SSW 2	SW 2	SSW 2	SSW 2	W 2	W 1	W 1	W 1	S 1	S 1	SSW 1
22	SSW 1	SW 1	SW 0	S 1	SSW 1	SW 2	SSW 2	SW 2	SW 2	W 2	SW 1	SW 2	SW 1	WSW 2	SW 2	SW 1	SW 1	SW 1	SW 0	W 1	W 1	W 1
23	W 1	SSE 0	0	S 0	SSE 1	SSE 0	SW 2	WSW 1	S 2	SW 2	SW 2	SW 1	SW 2	WSW 2	NW 2	NW 1	WNW 1	WNW 1	WNW 1	NW 1	WSW 1	WSW 1
24	NW 2	NW 1	NW 1	W 1	W 1	W 1	NW 1	W 2	WSW 2	NW 2	WSW 2	WNW 2	WNW 2	NW 2	NW 2	NW 2	NW 1	NW 1	NW 1	NW 1	NW 1	NW 1
25	NW 1	S 1	S 1	S 0	S 1	0	NW 1	NW 0	NW 2	N 2	NNE 2	NW 1	NW 2	NW 1	NW 1	NNW 1	NW 2	NW 1	NW 1	NW 1	NW 1	NW 1
26	NW 1	SSE 1	S 0	S 1	0	NW 1	NNE 1	N 1	NNW 1	NW 1	NW 1	NNW 2	NNW 2	NW 2	NW 1	N 2	NNW 1	NNW 1	N 1	NNW 1	NNW 1	NNW 1
27	NNW 1	0	N 1	N 0	0	N 0	ENE 1	N 0	E 0	NW 1	NW 1	NNW 1	NNW 1	N 1	NNE 1	NNE 1	NNE 2	NNE 1	NNE 2	NNE 1	NNE 2	NNE 1
28	NE 1	NNE 1	NNE 1	NNE 2	NE 1	NE 2	NE 1	NE 2	NNE 2	NE 2	NE 2	NE 2	NNE 1	NNE 1	NE 2	NE 1	NE 1	NE 1	NE 1	NE 1	NE 1	NE 1
29	NE 2	NE 1	NE 2	NE 1	NE 2	NE 2	NE 2	NE 2	NE 2	NE 2	NNE 2	NE 2	NNE 2	NE 2	NE 3	NE 2	NNE 2	NNE 1	NNE 2	N 2	N 3	N 3
30	N 2	NNE 2	NNE 1	NE 1	NE 1	NE 2	NE 2	NE 3	NE 3	NE 3	NE 3	NE 3	NE 3	NE 3	NE 2	NNE 1	NNE 1	NE 2	N 2	NNE 1	NNE 1	NNE 1
31	NNE 1	N 0	N 1	N 1	N 1	N 0	N 1	N 0	NW 1	NW 1	NNW 2	NW 2	N 2	NNW 2	NW 2	NW 1	NNW 1	NW 1	NW 1	NW 1	NW 1	NW 1
Moy	1,1	0,8	0,7	0,6	0,7	0,8	1,2	1,2	1,4	1,5	1,5	1,6	1,5	1,4	1,4	1,2	1,1	1,0	1,0	1,1	1,1	1,0

Août 1893.

PARC DE SAINT-MAUR.

Longitude 0°9′23″ E. — Latitude 48°48′34″. — Altitude 49m,3.

DATES.	TEMPÉRATURES extrêmes. Min.	Max.	Moy.	PLUIE. Haut.	Durée.	MARNE. Température. Matin.	Soir.	Transparence.	Altitude 30m +	NUAGES. Matin.	Midi.	Soir.
1	9,3	20,9	15,10	0,1	0,15	20,07	20,72	3,81	1,91	Nuages moyens NW.	C WNW.	Tous les nuages W 15° N.
2	10,9	22,8	16,85	0,3	0,15	19,80	20,23	4,00	1,93	AA W.	CC WSW.	K NW, CW.
3	9,6	26,0	17,80	.	.	19,62	21,43	3,85	1,82	Quelques nuages à l'horizon.	Quelques nuages à l'horizon.	Quelques nuages à l'horizon.
4	12,1	27,7	19,90	3,5	1,00	20,24	20,84	3,90	1,90	K WSW.	K et C SW.	K et A SW, C W.
5	12,0	23,1	17,55	0,1	0,15	20,48	21,32	3,45	1,84	K W 15° N.	C W.	C W.
6	9,1	23,1	16,10	.	.	20,22	21,22	3,85	1,89	A NW, C NNW.	K NNW, C W.	K N.
7	12,0	26,3	19,15	.	.	20,30	21,85	3,62	1,90	K et KC W.	K à l'horizon.	K lointain S.
8	12,0	30,1	21,05	.	.	20,82	22,15	4,12	1,86	K WNW.	K W 30° S.	K à l'horizon.
9	14,7	32,5	23,60	.	.	21,36	23,10	4,02	1,87	Beau.	Beau.	K et A WSW.
10	18,0	26,5	22,25	8,6	4,15	22,15	22,83	4,10	1,89	K et KC W.	C SW.	K et CC WSW.
11	14,5	26,0	20,25	.	.	22,00	23,43	2,82	1,98	K NW¼N, A W¼N.	K NW, C N.	K NNW.
12	14,4	27,2	20,80	.	.	22,22	23,33	3,80	1,88	A NNW.	K WNW.	C N¼E.
13	14,9	28,7	21,80	.	.	22,60	24,40	3,75	1,88	A NNE.	C NNE.	K N¼W.
14	15,1	29,0	22,05	.	.	22,92	24,13	3,87	1,81	Beau.	Beau.	Beau.
15	14,2	29,8	22,00	.	.	23,25	24,25	4,20	1,90	Beau, K N 15° W à 9 h.	K lointain.	K NW.
16	13,2	31,1	22,15	.	.	23,40	24,80	3,85	1,87	K NNW, WNW à 9 h.	K à l'horizon.	K W 18° N.
17	14,7	33,9	24,30	.	.	23,70	25,00	3,95	1,82	Beau.	Beau.	Beau.
18	17,2	35,7	26,45	.	.	24,02	26,12	4,08	1,85	Beau.	K à l'horizon S.	C S 25° à 30° W.
19	16,8	21,1	18,95	6,4	2,45	24,32	24,45	4,10	1,93	KK SW¼S, C SSW.	CC SSW.	CC S 25° W.
20	15,4	27,0	21,20	.	.	23,58	24,42	3,45	1,93	K de la région SW, A WSW.	C SSW.	K S à 17 h., WSW à 19h.
21	15,0	26,6	20,80	0,1	0,15	23,44	23,95	3,72	1,89	KC WSW.	A et C SW.	C SW.
22	16,9	25,5	21,20	.	.	23,10	23,74	4,23	1,91	KC, A et C tous SW¼S.	A WSW, CW.	A WSW, C W 15° S.
23	13,8	29,0	21,40	.	.	23,00	23,95	4,00	2,00	K W 15° S,	K WSW.	K WSW, C SW¼W.
24	15,1	24,4	19,75	0,1	0,45	23,05	23,75	3,83	1,85	A WSW.	A et C W 20° N.	K W¼N, CW.
25	10,5	23,1	16,80	.	.	22,52	23,00	4,06	1,88	K W¼S.	C NW¼N.	K W, C NNW.
26	8,3	22,3	15,30	.	.	22,07	22,52	3,96	1,86	CC N¼W.	C N 15° W.	C NW.
27	8,9	20,5	14,70	.	.	21,35	21,80	3,95	1,91	K NW¼N.	C NW¼N.	CC NW.
28	10,8	21,7	16,25	.	.	20,90	21,50	3,44	1,79	CC NE¼N.	C NE.	C ENE.
29	10,2	23,2	16,70	.	.	20,60	21,22	3,58	1,93	Beau.	C ENE.	K W 25° S.
30	8,4	23,3	15,85	.	.	20,12	20,90	3,65	1,94	K ou KC W.	C NE¼E.	C NE.
31	10,8	24,3	17,55	.	.	20,22	20,80	3,35	1,88	Brouillard.	K N 35° W, A NNW,	C NW.
Moy.	12,86	26,21	19,54	19,2	9,45	21,85	22,81	3,82	1,89	K, cirrus. KK, cirro-stratus.	A, Nuages étalés (stratus). AA, alto-stratus.	C, cumulus. CC, cumulo-stratus.
						22,33						

Extrêmes du mois.

PRESSION BAROMÉTRIQUE..	Minimum...	753mm,84, le 4, à 13 h.
	Maximum...	765mm,88, le 25, à 8 h.
TEMPÉRATURE.....	Minimum...	8°,3, le 26 à 5 h. 15.
	Maximum...	35°,7, le 18 à 14 h. 40.
TENSION DE LA VAPEUR..	Minimum...	6mm,5, le 28, à 13 h.
	Maximum...	19mm,4, le 10, à 20 h.
HUMIDITÉ RELATIVE.....	Minimum...	22, le 18, de 15 h. à 17 h.
	Maximum...	100, en 3 jours.

Journal météorologique.

Le 1er, beau de 4 h. à 8 h. et 20-21 h., nuageux le reste du temps; averse à 11 h. 30, transp. atmosp. 5km à 7 h., 10km à 10 h. — Le 2, presque couvert jusq. 18 h., beau ensuite; quelques averses de 13 h. à 16 h. 30. — Le 3, beau sauf quelques nuages çà et là; atmosp. très claire. — Le 4, beau ou peu nuageux le m., puis très nuageux, peu nuageux après 20 h.; pluie de 15 h. 35m à 55m, forte à 19 h. 30 avec quelques coups de tonnerre jusqu'à 20 h.; atmosp. très claire. — Le 5, nuageux jusq. 17 h., beau ensuite; averse à 10 h. et 10 h. 30; atmosp. très claire. — Le 6, quelques nuages jusqu'à 9 h., peu nuageux ensuite; halo; transp. atmosp. 10km à 7 h., atmosp. claire l'après-midi. — Le 7, nuageux jusqu'à 7 h., beau ensuite; horizon très brum. à 4 h., très clair l'après-midi. — Le 8, quelques nuages çà et là; atmosp. claire à 4 h., très claire à 16 h. — Le 9, beau; atmosp. claire. — Le 10, beau jusqu'à 5 h., puis nuageux, presque couvert ensuite; tonnerre de 8 h. 30 à 10 h. 15; de 16 h. 45 à 17 h. et de 20 h. 30 à 24 h.; halo; pluie à plusieurs reprises.

Le 11, nuageux jusqu'à 16 h., beau ensuite; halo; atmosp. claire à 5 h., très claire l'après-midi. — Le 12, nuageux le matin, beau le s.; hor. très brumeux à 7 h., très clair à 12 h. — Le 13, peu nuageux de 10 h. à 16 h., beau avant et après; atmosp. très claire. — Le 14, beau, horizon très brumeux à 7 h., très clair à 13 h. — Le 15, *idem.* — Le 16, *idem.* — Le 17, *idem.* — Le 18, brumeux le matin, quelques nuages l'après-midi. — Le 19, nuageux jusqu'à 6 h. puis couvert, s'éclaircit après 18 h.; orage de 6 h. 30 à 7 h. 15, non loin du zén.; éclairs à l'E et au S de 21 h. à 23 h.; pluie à diverses reprises. — Le 20, nuageux jusqu'à 21 h., beau ensuite; brumeux.

Le 21, très nuageux le matin, couvert le soir; petites averses de 20 h. à 21 h.; halo; atmosphère très claire. — Le 22, très nuageux jusqu'à 21 h., beau ensuite; atmosphère très claire. — Le 23, nuag.; halo; petite pluie à 17 h., mouille le pavé; atmosphère un peu brumeuse le matin, très claire le soir. — Le 24, nuageux jusqu'à 15 h., peu nuageux ensuite; petite pluie de 4 h. à 4 h. 50; horizon très brumeux le matin, très clair le soir. — Le 25, nuageux de 9 h. à 17 h., beau avant et après, atmosphère très brumeuse le matin, très claire le soir. — Le 26, couvert de 6 h. à 9 h., puis nuageux jusqu'à 18 h., beau avant 4 h. et après 19 h.; transparence atmosphérique 6km à 7 h., horizon lointain brumeux à 16 h. — Le 27, couvert à 4-5 h., puis après-midi, peu nuageux le reste du temps; traces de gouttes à 18 h. 15; transparence atmosphérique 4km à 7 h., horizon lointain brumeux l'après-midi. — Le 28, très nuageux jusqu'à 8 h., puis peu nuageux, beau après 18 h.; halo. — Le 29, peu nuageux de 16 h. à 19 h., beau avant et après. — Le 30, beau jusqu'à 8 h., nuageux ensuite; horizon lointain brumeux. — Le 31, irrégulièrement nuageux; petit brouillard à 7 h., atmosphère très trouble à 13 h.; petite pluie à 14 h.

Nombre de jours : de tonnerre 3; de halos 6; de brouillard 1; de pluie 8; de gouttes 3.

Floraison : le 7, *Tritoma uvaria;* le 13, Hémérocalle du Japon.

Septembre 1893.

PARC DE SAINT-MAUR.

Longitude 0° 9′ 23″ E. — Latitude 48° 48′ 34″. — Altitude 49^{m},3.

PRESSION (700^{mm} +).

DATES.	1^{h}	4^{h}	5^{h}	6^{h}	7^{h}	8^{h}	9^{h}	10^{h}	11^{h}	12^{h}	13^{h}	14^{h}	15^{h}	16^{h}	17^{h}	18^{h}	19^{h}	20^{h}	21^{h}	22^{h}	23^{h}	24^{h}
1	57,16	57,19	57,36	57,60	57,92	58,17	58,47	58,52	58,51	58,40	58,50	58,49	58,71	58,58	58,58	58,68	59,11	59,31	59,43	59,41	59,39	59,64
2	59,73	59,91	59,95	60,03	60,44	60,68	60,78	60,74	60,71	60,67	60,70	60,64	60,72	60,75	60,79	60,89	61,25	61,76	62,18	62,30	62,30	62,30
3	62,21	62,72	62,89	63,23	63,58	63,76	63,93	64,03	64,02	63,87	63,73	63,49	63,40	63,26	63,26	63,34	63,41	63,59	63,62	63,68	63,66	63,62
4	63,58	63,00	63,06	63,24	63,39	63,47	63,40	63,18	62,65	62,21	61,93	61,36	60,94	60,47	60,25	60,26	60,30	60,34	60,15	59,71	59,57	59,39
5	59,26	58,43	58,45	58,54	58,51	58,39	58,37	57,95	57,72	57,31	56,94	56,51	56,11	55,73	55,47	55,44	55,59	55,53	55,40	55,35	55,34	55,28
6	55,25	55,10	55,73	56,11	55,55	55,52	55,94	56,08	55,79	55,53	55,14	54,71	54,33	54,23	54,45	54,40	54,67	54,82	54,86	54,92	54,94	54,93
7	54,98	55,69	56,00	56,17	56,63	56,83	56,96	56,95	56,89	57,03	57,06	56,88	56,64	56,64	56,51	56,94	57,13	57,22	57,33	57,47	57,35	57,35
8	57,32	57,05	57,12	57,22	57,37	57,15	57,22	57,05	56,24	56,00	55,37	54,75	54,30	54,30	54,23	54,23	54,38	54,52	54,47	54,25	54,14	54,18
9	54,21	54,27	54,50	54,77	55,18	55,56	56,02	56,25	56,39	56,27	56,17	56,47	56,05	55,93	55,83	55,92	56,22	56,39	56,60	56,58	56,54	56,25
10	56,26	55,56	55,63	55,53	55,75	56,07	56,34	56,40	56,35	56,07	56,08	55,98	55,95	55,97	56,08	56,15	56,76	57,36	57,52	57,55	57,59	57,68
11	57,73	58,18	58,07	58,48	58,96	59,00	59,23	59,15	59,15	58,97	58,81	58,50	58,65	58,48	58,37	58,78	59,04	59,49	59,60	59,65	59,78	59,83
12	59,87	59,77	59,97	59,87	60,51	60,57	60,56	60,55	60,44	59,89	59,59	59,12	59,32	59,22	59,38	59,45	60,03	60,14	60,26	60,23	60,24	60,24
13	60,21	60,85	60,75	61,28	61,34	61,26	61,57	61,69	61,39	61,00	61,06	60,74	60,64	60,76	60,89	61,25	61,68	61,95	62,22	62,74	63,27	63,53
14	63,76	64,68	64,65	65,16	65,29	65,63	65,93	65,93	65,80	65,77	65,73	65,53	65,22	64,95	65,04	65,27	65,53	65,47	65,42	65,42	65,35	65,25
15	65,15	64,73	64,57	64,69	64,68	64,24	63,90	63,33	62,71	62,02	61,56	60,92	60,16	59,59	59,21	58,72	58,51	58,20	57,98	57,79	57,43	57,08
16	56,67	55,65	55,41	54,93	55,25	55,18	55,25	54,83	54,32	53,80	53,40	52,83	52,23	51,25	50,67	50,51	50,89	50,49	50,35	50,38	49,95	49,61
17	49,41	48,18	48,00	47,54	47,25	47,17	46,88	46,60	46,96	47,81	48,35	49,47	50,49	51,33	52,13	52,58	52,95	53,33	53,83	54,44	54,57	54,78
18	54,67	54,38	54,36	54,42	54,67	54,75	54,81	54,64	54,27	54,12	53,75	53,47	53,12	52,91	52,71	52,77	52,95	52,95	52,90	52,84	52,63	52,34
19	52,20	51,81	51,84	51,81	52,03	52,07	52,24	52,34	52,17	52,00	51,53	51,19	50,70	50,29	50,02	49,78	49,33	48,91	48,79	48,60	48,42	48,49
20	48,08	46,22	46,04	46,00	46,22	46,33	46,18	46,06	45,86	45,59	45,22	45,69	45,78	45,88	46,11	46,62	46,88	47,09	47,49	48,19	48,11	49,41
21	48,89	49,36	49,23	49,18	49,32	47,93	47,76	46,95	45,54	45,85	45,20	44,91	45,13	45,32	45,81	46,33	46,94	47,28	47,77	48,38	48,90	49,03
22	48,93	49,26	49,22	49,69	50,14	50,75	51,26	51,69	52,04	52,33	52,73	53,00	53,44	53,45	53,75	54,03	54,17	54,27	54,26	54,29	54,08	53,89
23	53,87	53,09	53,00	52,81	53,00	53,06	53,12	53,04	52,84	52,54	51,89	51,55	51,18	50,93	51,06	51,37	51,62	52,24	52,86	53,59	53,76	53,85
24	54,26	55,51	55,98	56,69	57,23	57,84	58,19	58,51	58,71	58,67	59,02	58,95	59,10	59,25	59,54	59,93	60,59	61,14	61,42	61,52	61,55	61,56
25	61,63	61,05	60,98	61,08	61,22	61,37	61,38	61,24	61,00	60,46	60,37	59,71	59,42	59,12	59,08	59,30	59,58	59,83	59,86	59,88	59,49	59,39
26	59,28	59,23	59,21	59,57	59,64	59,83	60,00	59,91	59,72	59,71	59,32	59,00	59,12	59,02	59,22	59,37	59,61	59,73	59,78	59,73	59,58	59,51
27	59,38	59,02	58,95	58,97	59,17	58,93	58,85	58,55	57,92	57,38	57,08	56,76	56,70	56,42	56,37	56,17	56,40	56,74	56,97	57,18	57,25	57,31
28	57,50	57,83	58,14	58,23	58,42	58,61	58,53	58,59	58,31	57,84	57,54	57,09	56,78	56,28	55,64	55,05	54,68	54,17	53,68	53,17	52,58	51,97
29	51,83	49,86	49,27	48,84	48,32	48,09	48,11	48,23	48,92	48,86	49,22	49,06	48,87	48,80	48,40	48,69	48,64	48,89	48,60	48,48	47,80	47,46
30	47,19	45,48	45,11	45,09	44,82	44,61	44,81	44,52	44,80	45,00	44,87	45,30	45,85	46,38	46,59	46,86	47,29	47,75	48,18	48,22	48,20	48,40
Moy.	56,35	56,10	56,11	56,23	56,39	56,43	56,53	56,45	56,27	56,10	55,93	55,74	55,64	55,52	55,51	55,64	55,87	56,03	56,13	56,20	56,13	56,09

TEMPÉRATURE.

DATES.	1^{h}	4^{h}	5^{h}	6^{h}	7^{h}	8^{h}	9^{h}	10^{h}	11^{h}	12^{h}	13^{h}	14^{h}	15^{h}	16^{h}	17^{h}	18^{h}	19^{h}	20^{h}	21^{h}	22^{h}	23^{h}	24^{h}
1	13,7	13,0	13,3	13,5	14,1	15,2	17,3	17,9	20,0	20,6	20,7	19,4	17,5	18,2	18,2	17,7	16,1	15,2	15,0	14,2	13,6	14,1
2	14,6	13,7	13,4	13,0	14,0	15,0	16,7	17,8	18,3	18,6	18,5	19,0	18,9	18,7	18,4	18,1	17,2	15,5	16,0	15,6	14,7	14,0
3	14,2	12,0	12,4	12,1	13,9	15,9	18,6	18,1	18,6	19,4	20,0	20,9	20,3	20,1	19,3	18,1	15,4	13,6	12,5	11,4	10,9	10,4
4	9,9	8,7	8,0	8,0	10,3	14,8	18,9	20,0	20,9	21,1	22,0	23,4	22,2	21,6	20,9	19,6	16,1	15,0	13,6	13,1	12,5	11,9
5	11,4	8,9	8,7	9,0	11,1	15,8	19,0	22,1	23,7	25,0	25,3	25,5	25,9	25,1	23,0	21,8	18,3	17,1	15,3	14,4	14,7	15,0
6	15,0	14,9	14,9	14,7	15,5	18,1	19,8	19,7	20,6	22,3	24,9	26,3	25,3	24,5	23,6	22,4	20,0	19,3	18,9	17,9	17,1	16,9
7	17,3	17,6	17,1	16,9	16,8	18,1	18,2	19,3	20,6	21,1	22,6	22,9	23,9	23,9	23,0	22,2	19,6	19,0	18,3	17,2	17,0	16,9
8	16,8	14,5	13,9	14,5	15,0	16,4	19,9	21,6	21,8	21,8	23,0	23,2	22,6	21,0	20,0	19,1	17,5	16,0	14,4	14,3	14,2	14,0
9	13,7	11,5	12,2	13,5	14,3	15,8	16,0	17,1	18,4	19,4	19,6	18,2	18,0	16,5	17,6	17,0	16,0	14,0	12,8	11,7	10,6	8,8
10	8,9	7,8	7,0	6,7	9,1	11,4	13,9	16,2	17,8	19,2	18,0	18,6	18,4	18,0	17,4	16,5	15,6	15,7	13,7	13,5	13,4	13,4
11	12,6	11,0	10,7	10,1	11,7	13,0	15,9	16,2	17,4	18,3	19,1	20,0	19,6	19,0	18,3	17,1	15,9	14,8	13,8	13,5	13,1	12,6
12	12,2	9,8	9,2	9,1	10,2	12,3	14,0	16,0	17,8	19,8	21,0	19,9	20,4	20,0	19,6	18,1	16,3	14,0	13,2	12,7	12,5	12,0
13	11,7	9,2	8,9	8,4	9,9	12,9	15,6	19,1	20,9	21,3	23,2	24,0	23,6	23,1	22,0	19,4	16,6	15,6	15,0	14,2	13,1	12,0
14	11,3	8,2	8,2	7,6	9,9	12,8	16,1	18,4	19,0	19,8	20,6	22,4	22,1	21,6	21,0	18,6	16,6	16,0	15,3	14,7	14,0	13,2
15	12,6	10,4	10,0	9,5	10,8	14,9	20,5	23,1	24,3	25,4	26,2	27,0	26,2	26,2	25,0	22,0	19,2	17,7	16,1	15,6	14,6	14,0
16	13,5	11,8	12,0	12,2	13,9	15,7	16,6	20,2	22,5	23,5	22,2	23,0	24,0	23,3	22,6	21,0	20,6	20,0	18,4	17,5	17,5	17,0
17	17,0	17,1	17,0	16,7	17,0	16,9	18,7	19,7	18,2	16,1	14,6	14,2	13,6	14,5	14,7	14,8	14,0	13,5	13,0	10,0	9,3	8,6
18	9,5	7,8	7,7	7,0	9,0	10,2	12,0	15,0	17,0	17,0	18,0	17,4	17,5	17,2	16,8	16,1	15,7	15,4	15,3	15,3	15,3	15,2
19	15,0	14,7	14,3	13,9	14,3	16,5	16,8	17,4	18,4	18,7	20,0	19,5	20,0	19,7	19,2	18,9	18,0	17,6	17,0	16,7	15,5	16,0
20	16,0	14,5	13,8	13,2	13,2	15,0	17,0	18,9	18,8	19,6	19,6	17,1	18,2	18,1	17,6	15,5	14,6	13,7	12,5	11,4	11,3	11,2
21	10,6	9,5	9,0	9,3	9,7	10,9	12,5	14,4	16,7	11,8	16,1	17,7	16,2	17,0	16,1	15,4	14,0	13,2	12,3	11,7	11,0	10,5
22	10,4	8,5	7,8	8,0	9,0	10,2	11,5	12,9	13,4	15,2	14,8	14,3	14,4	14,0	13,3	11,3	10,2	9,5	8,5	7,4	7,7	7,4
23	7,2	7,0	6,8	6,9	7,4	8,2	9,1	10,3	12,6	13,6	15,3	15,4	15,0	14,6	13,7	12,4	11,6	11,3	10,6	10,0	10,0	8,6
24	8,6	6,0	5,3	4,8	5,8	9,0	12,3	13,8	13,8	14,2	14,8	16,2	14,5	14,2	13,1	10,3	8,9	8,0	7,1	6,2	5,3	4,6
25	4,0	2,8	2,5	2,0	4,0	6,8	10,7	14,6	14,3	15,1	16,0	16,2	15,4	14,8	13,5	12,3	12,2	11,9	11,8	11,6	11,0	10,6
26	10,0	9,5	9,3	9,1	10,0	11,1	13,0	14,0	15,1	14,0	16,4	16,6	14,1	14,5	12,7	12,3	12,2	12,0	11,3	9,7	9,5	9,2
27	9,0	7,0	7,6	8,2	9,7	10,6	11,8	13,4	14,8	14,3	15,0	16,0	15,0	15,0	15,1	15,0	14,8	14,7	14,6	13,8	13,5	13,3
28	12,5	10,9	10,3	10,1	11,5	12,8	14,0	15,6	16,1	17,5	18,1	18,1	17,6	17,0	16,7	16,1	16,4	16,2	16,2	16,1	16,1	16,0
29	16,9	16,5	16,6	16,2	16,5	17,8	18,0	14,5	14,4	14,4	14,6	14,4	14,9	15,0	14,8	14,3	14,0	13,7	13,7	13,6	13,6	13,6
30	13,5	13,6	13,4	13,0	12,8	12,9	13,3	13,5	14,2	16,4	17,2	18,1	16,9	16,7	15,6	14,5	13,7	11,8	11,0	10,3	10,6	10,2
Moy.	12,29	10,95	10,71	10,57	11,68	13,57	15,59	17,03	18,01	18,48	19,25	19,50	19,07	18,77	18,09	16,93	15,58	14,70	13,91	13,18	12,77	12,37

Septembre 1893.

PARC DE SAINT-MAUR.

Longitude 0°9′23″ E. — Latitude 48°48′34″. — Altitude 49m,3.

TENSION DE LA VAPEUR.

DATES.	1h	4h	5h	6h	7h	8h	9h	10h	11h	12h	13h	14h	15h	16h	17h	18h	19h	20h	21h	22h	23h	24h
1	10,7	10,9	10,7	10,7	10,6	11,0	11,5	11,4	12,2	11,7	11,9	11,6	13,4	13,0	12,5	11,9	12,2	12,0	12,1	11,6	11,5	11,8
2	12,4	11,4	11,1	10,9	11,1	11,3	11,8	12,0	11,9	11,5	10,6	10,6	9,9	10,3	10,1	10,3	10,8	10,9	11,1	11,4	11,1	11,1
3	11,2	10,2	10,4	10,4	10,6	10,4	10,5	9,7	9,6	9,4	9,1	8,6	8,7	8,2	8,0	8,1	8,7	9,0	8,9	8,9	8,6	8,4
4	8,4	8,0	7,9	7,8	8,3	7,9	7,8	7,2	7,6	7,5	7,5	8,1	7,1	7,6	7,8	8,4	9,3	8,9	9,4	9,3	9,3	9,1
5	8,9	8,2	7,8	7,8	8,5	7,9	8,2	10,0	9,6	8,6	8,0	8,0	7,7	7,6	9,3	9,2	10,3	9,9	10,2	9,9	10,3	10,5
6	10,8	11,5	11,5	12,0	11,3	14,1	14,3	14,5	15,1	14,7	15,5	14,6	14,2	13,9	14,4	14,9	14,2	14,1	14,4	14,0	13,8	13,4
7	13,9	11,6	11,9	11,7	11,2	12,3	12,5	12,7	13,5	13,3	13,6	13,4	12,8	13,2	13,5	14,0	14,4	14,3	14,4	14,3	13,7	13,8
8	13,6	12,0	10,5	10,3	10,5	11,2	10,6	10,2	9,5	9,6	9,0	7,5	7,4	8,5	9,7	8,6	8,9	8,1	8,0	8,0	8,1	8,2
9	8,7	8,6	8,9	9,0	9,1	9,0	9,1	9,0	8,2	8,1	8,1	8,8	8,2	10,5	7,7	7,5	8,2	8,5	8,2	8,4	8,4	7,8
10	8,2	7,8	7,4	7,2	8,0	8,4	8,8	8,8	7,5	7,6	6,7	6,2	7,3	7,4	7,0	6,9	7,4	7,9	7,7	8,3	7,4	7,4
11	7,1	6,7	6,6	6,9	6,8	6,8	6,5	6,2	8,0	8,1	8,3	6,3	6,9	6,3	6,3	6,6	6,1	6,5	6,8	6,7	6,6	6,6
12	6,6	5,8	5,8	5,8	5,8	5,9	6,2	6,7	6,3	6,8	7,3	6,8	6,7	7,0	6,4	6,5	7,0	6,4	6,4	6,6	6,6	6,4
13	6,5	6,1	6,4	6,5	6,5	6,6	6,9	7,8	7,4	7,1	8,0	8,3	8,2	8,7	8,9	9,4	9,5	9,3	9,6	9,5	9,0	8,3
14	8,4	7,9	7,9	7,6	8,2	9,0	10,2	10,7	10,4	11,3	11,8	12,1	11,8	12,6	11,6	12,4	12,2	12,1	12,0	11,5	11,1	10,9
15	10,6	9,4	9,2	8,9	9,7	11,0	11,0	10,3	10,0	10,8	10,4	9,8	10,1	9,5	9,9	11,1	10,6	11,1	11,1	10,7	11,0	10,8
16	10,9	10,2	10,0	10,1	10,6	10,9	11,9	11,5	11,6	12,5	11,0	12,0	12,2	12,6	12,6	13,6	13,8	14,2	14,6	14,3	14,4	14,1
17	14,1	13,3	13,1	13,0	12,9	13,1	13,4	12,6	13,2	12,2	11,3	10,8	10,4	9,7	9,9	10,1	10,0	10,2	10,2	8,6	7,9	8,0
18	8,2	7,2	7,2	7,3	7,5	7,8	8,0	8,9	9,0	8,2	7,9	8,0	7,7	8,0	8,8	9,0	8,5	8,4	8,5	8,6	8,6	8,8
19	9,2	10,3	10,9	11,3	11,3	11,4	10,0	9,7	9,5	9,8	10,3	10,0	9,3	9,3	9,3	9,7	9,6	9,7	11,2	11,3	10,6	10,7
20	10,8	10,7	10,7	10,8	10,8	10,9	11,2	11,2	10,3	12,3	11,4	13,0	12,1	11,4	10,6	11,0	11,1	10,3	9,6	8,8	8,4	7,9
21	8,3	8,2	8,0	8,2	8,4	9,0	9,9	10,5	10,1	9,7	10,9	8,9	8,4	8,2	8,0	6,4	6,3	6,6	7,1	6,9	6,9	7,3
22	7,4	8,1	7,5	7,4	7,9	8,3	7,6	7,7	7,1	7,1	7,1	6,7	7,0	7,2	7,7	7,6	7,8	7,7	7,5	6,9	7,1	6,9
23	6,9	6,8	6,7	6,9	7,1	7,2	7,6	7,8	7,8	7,5	6,3	6,4	5,7	5,9	6,5	6,5	6,5	7,0	6,6	6,8	6,8	7,5
24	7,7	6,9	6,6	6,4	6,7	7,4	7,6	5,9	6,0	5,6	5,6	5,8	5,4	5,8	5,0	6,6	6,4	6,7	6,4	6,6	6,5	6,2
25	6,1	5,4	5,4	5,2	5,5	6,2	6,4	6,8	6,6	6,3	6,0	5,9	5,9	6,5	7,1	7,8	8,3	8,0	8,1	8,2	8,7	8,8
26	8,6	8,3	8,2	8,3	8,3	8,6	8,8	8,9	9,4	9,3	10,0	8,2	10,0	9,9	10,2	10,0	9,7	9,4	8,9	8,7	8,3	8,1
27	8,2	7,3	7,2	7,9	8,3	8,8	9,1	9,5	9,7	10,8	10,8	10,7	12,1	12,0	12,2	12,4	12,1	12,0	12,1	10,9	11,0	11,0
28	10,2	9,6	9,4	9,2	9,5	10,0	10,3	9,9	9,4	9,8	9,3	9,6	8,8	9,2	9,2	9,6	9,4	9,5	9,8	11,2	11,2	11,8
29	12,1	12,1	12,0	11,8	11,7	11,4	11,2	11,1	11,0	11,3	11,4	11,4	11,4	11,0	10,2	10,9	10,8	10,7	10,7	10,9	10,9	11,2
30	11,2	10,9	10,9	10,4	10,2	10,6	10,2	10,0	10,2	9,9	9,8	9,6	9,6	8,7	9,7	9,2	9,3	8,7	8,8	8,9	8,8	8,8
Moy.	9,53	9,05	8,93	8,92	9,10	9,48	9,64	9,64	9,59	9,61	9,50	9,26	9,21	9,32	9,34	9,54	9,65	9,60	9,68	9,56	9,42	9,39

HUMIDITÉ RELATIVE.

DATES.	1h	4h	5h	6h	7h	8h	9h	10h	11h	12h	13h	14h	15h	16h	17h	18h	19h	20h	21h	22h	23h	24h
1	92	97	94	93	89	86	78	74	70	65	66	69	90	83	80	79	89	93	96	97	99	99
2	100	98	98	97	93	89	84	79	76	73	67	64	61	64	64	67	74	83	82	86	89	93
3	93	97	96	99	90	77	66	67	60	55	53	47	48	48	48	52	66	78	82	89	89	90
4	92	94	99	97	88	63	48	41	42	41	38	37	36	39	42	50	68	70	81	83	86	88
5	89	96	93	91	86	63	50	51	44	36	33	33	31	33	45	46	66	68	78	81	82	82
6	85	91	91	97	86	91	83	85	84	73	66	58	59	60	66	74	82	85	88	92	95	95
7	95	77	82	82	79	79	80	77	75	72	67	65	58	59	65	65	85	87	92	98	95	96
8	97	98	89	83	82	80	62	53	49	50	44	36	36	45	56	53	59	60	62	66	67	69
9	73	85	84	79	75	67	67	62	52	49	48	57	53	75	51	52	60	71	75	82	89	92
10	96	99	99	98	93	84	75	65	49	46	44	39	46	48	47	49	56	60	66	63	64	64
11	66	68	69	74	66	60	49	46	54	52	51	36	43	38	41	45	45	52	58	59	59	61
12	63	64	68	67	62	55	52	49	42	40	39	39	38	40	38	43	50	54	56	60	61	62
13	63	70	74	79	72	59	52	47	41	38	38	38	38	41	45	55	67	71	76	79	80	79
14	84	97	97	97	89	79	75	67	64	65	66	59	59	66	63	78	86	89	92	92	93	96
15	97	100	100	100	100	87	61	49	44	45	41	37	40	37	42	57	64	74	81	82	89	91
16	94	99	95	95	90	82	85	65	57	58	55	58	55	59	62	73	76	82	93	96	97	98
17	98	92	91	92	90	92	83	74	85	89	91	90	90	79	79	80	84	88	92	93	91	96
18	92	91	91	97	88	84	76	70	62	57	52	54	51	54	62	66	64	64	65	66	66	68
19	72	82	90	95	93	82	70	66	60	61	59	59	54	55	56	59	63	65	78	80	81	79
20	80	87	91	95	95	86	78	69	64	73	67	90	78	74	71	84	90	89	89	87	84	79
21	87	92	93	93	93	92	92	86	72	94	80	58	61	54	59	49	53	59	66	68	71	77
22	79	97	94	93	92	89	74	69	62	56	57	55	57	61	67	76	84	87	90	90	90	91
23	91	91	91	93	93	89	88	83	72	64	49	49	46	49	56	61	65	70	70	74	74	90
24	92	98	98	100	97	87	71	50	51	46	45	42	44	48	44	71	74	83	85	92	97	98
25	100	96	98	98	90	84	67	54	54	49	44	43	46	52	61	73	78	77	78	81	89	92
26	95	93	93	96	91	88	79	75	74	78	65	58	83	80	93	93	91	90	89	97	93	93
27	96	97	93	97	92	92	88	83	77	89	85	79	96	94	96	98	97	97	98	93	95	96
28	94	99	100	100	94	91	87	75	69	66	60	62	60	63	65	70	67	69	71	82	82	87
29	89	86	85	86	83	75	73	90	90	92	92	93	90	87	81	90	91	92	92	94	94	96
30	97	94	95	93	93	95	90	86	84	72	67	62	66	62	74	75	80	85	90	95	92	95
Moy.	88,0	90,8	91,0	91,9	87,5	80,9	72,8	66,9	62,6	61,5	57,6	55,5	57,1	58,2	60,6	66,1	72,5	76,4	80,4	83,2	84,4	86,4

Septembre 1893.

PARC DE SAINT-MAUR.

Longitude 0°9′23″ E. — Latitude 48°48′34″. — Altitude 49m,3.

NÉBULOSITÉ.

DATES.	1h	4h	5h	6h	7h	8h	9h	10h	11h	12h	13h	14h	15h	16h	17h	18h	19h	20h	21h	22h	23h	24h
1	4	10	10	10	10	10	10	10	10	10	10	10	10	9	8	8	9	5	2	7	9	10
2	10	10	10	4	8	10	10	10	10	10	10	10	10	10	10	5	4	6	10	4	2	0
3	6	10	2	4	4	3	4	7	8	6	7	6	6	7	3	0	0	0	0	0	0	0
4	0	0	0	0	0	0	0	0	0	0	0	0	0	0	0	0	0	0	0	0	0	0
5	0	0	0	0	0	0	0	0	1	3	7	9	4	4	7	2	2	1	1	3	7	10
6	10	10	10	10	10	8	8	10	10	10	10	6	7	10	9	2	1	0	0	0	0	0
7	5	10	10	10	10	10	10	10	10	10	10	9	7	6	8	10	10	10	10	10	10	10
8	10	10	9	10	10	3	3	6	6	6	6	2	7	9	7	3	1	0	0	0	0	0
9	0	0	2	8	1	7	9	10	3	8	8	5	10	9	7	7	10	10	7	2	0	0
10	2	9	3	3	9	10	10	10	3	4	7	10	10	10	10	10	10	10	10	10	10	10
11	10	2	3	5	9	9	7	10	10	8	4	0	0	0	0	0	0	0	0	2	5	9
12	10	0	0	0	0	6	8	7	6	4	6	9	10	9	8	8	10	10	7	3	3	2
13	1	0	0	0	0	0	0	0	0	0	0	0	0	0	0	1	1	0	0	0	0	0
14	0	0	0	2	4	3	3	1	5	4	3	3	0	0	0	0	0	0	0	0	0	0
15	0	0	0	0	0	0	0	0	0	0	0	0	0	0	0	0	0	0	0	0	0	0
16	0	1	7	7	10	10	10	7	5	10	10	9	10	10	10	10	10	10	10	10	10	10
17	10	10	10	4	9	10	10	10	10	10	10	10	10	10	10	10	10	8	5	0	0	0
18	0	0	0	6	9	10	10	8	9	10	10	8	10	10	10	10	10	10	10	10	10	10
19	10	10	10	8	1	4	10	10	10	10	10	10	9	10	10	10	10	10	10	10	10	10
20	10	10	10	4	6	10	7	7	10	9	10	10	8	10	10	10	10	6	4	0	0	0
21	0	1	8	10	10	6	10	9	9	9	8	8	7	6	4	4	3	3	2	6	10	10
22	10	2	1	6	1	10	4	7	8	9	8	9	10	7	7	4	2	7	8	9	10	10
23	10	10	10	10	8	7	7	5	3	2	2	3	2	4	6	2	8	10	10	10	10	10
24	10	0	0	0	0	0	0	0	5	4	5	5	3	3	1	1	1	0	0	0	0	0
25	0	0	0	0	0	0	0	7	10	10	10	0	0	0	0	10	10	10	10	10	10	10
26	10	10	10	10	10	10	10	10	10	10	10	10	10	10	10	10	10	10	6	0	0	0
27	0	5	7	6	10	10	10	10	10	10	10	10	10	10	10	10	10	10	10	10	10	10
28	10	2	0	1	3	5	8	6	8	9	10	9	10	10	10	10	10	10	10	10	10	10
29	10	10	10	9	4	10	10	10	10	10	10	10	10	10	9	10	10	10	10	10	10	10
30	10	10	10	10	10	10	10	10	10	10	7	4	0	6	6	8	5	3	0	0	0	0
Moy.	5,6	5,1	5,1	5,2	5,5	6,4	6,6	6,9	7,0	7,2	7,3	6,5	6,3	6,6	6,3	5,8	5,9	5,6	5,1	4,5	4,9	5,0

DIRECTION ET FORCE DU VENT.

DATES.	1h	4h	5h	6h	7h	8h	9h	10h	11h	12h	13h	14h	15h	16h	17h	18h	19h	20h	21h	22h	23h	24h
1	NW 1	S 0	S 0	S 0	S 0	0	E 0	S 0	WSW 1	WSW 1	W 1	NW 2	W 1	W 1	W 1	W 0	W 1	W 0	W 1	W 0	W 1	W 0
2	W 1	NW 1	NW 0	W 1	WNW 0	W 1	WNW 1	W 1	W 1	W 1	W 1	NNW 2	NW 2	NW 2	NW 2	NW 1	NW 1	NW 1	NW 1	NW 1	NW 1	NW 1
3	NNW 1	N 1	N 1	N 1	N 1	NNW 1	N 1	N 1	NNE 1	NNE 1	N 1	N 1	N 1	N 1	NNE 1	NE 1	NE 1	NE 1	NE 1	NE 1	NE 1	NE 1
4	NNE 1	NE 1	NE 1	NE 1	NE 0	NE 1	ENE 1	ENE 2	NE 2	E 3	NE 2	NE 2	NE 1	ENE 1	NE 1	NE 1	NE 1	NE 1	NE 1	NE 1	NE 1	NE 1
5	NE 1	NE 1	NE 1	NE 0	NE 1	NE 0	NE 1	NE 0	NE 1	NE 0	S 1	S 1	S 1	S 1	SE 1	E 0	ESE 1	ESE 1	ESE 1	SE 1	SE 1	SE 1
6	E 0	S 1	S 1	0	SE 1	S 1	S 1	SE 1	S 1	S 2	S 1	SW 2	SW 2	S 2	S 2	W 1	W 0	W 1	WSW 1	SW 1	SW 1	SW 1
7	SW 1	SW 2	SW 2	SSW 2	SW 2	SW 2	SW 2	SW 2	WSW 2	WSW 2	SSW 2	SSW 2	SW 2	SSW 2	SSW 2	SSW 2	SW 2	SW 1	SW 2	SW 1	SW 2	SW 1
8	SSW 1	S 1	SW 1	SW 1	SW 2	SW 2	SW 2	WSW 3	SW 2	SW 3	SW 2	SW 3	SW 3	W 4	WNW 2	W 2	W 2	W 2	SW 2	SW 2	SW 2	SW 2
9	SW 2	SSW 1	SW 2	SW 1	WSW 2	WSW 2	WNW 2	W 1	WNW 2	WNW 2	W 2	WNW 2	NW 2	WNW 1	WNW 1	NW 1	NW 1	NW 1	NW 1	NW 1	NW 1	NW 1
10	W 0	NE 0	0	NE 1	NNE 0	NE 1	NE 0	NNE 1	SE 1	NNE 1	NE 0	E 0	ENE 1	NE 1	NE 1	ENE 1	NE 1	NE 1	NE 2	NE 2	NE 2	NE 2
11	NE 2	ENE 1	ENE 2	NE 1	NE 2	NE 1	NNE 2	NNE 2	NNE 2	NE 2	NE 2	NE 2	NE 2	NE 2	NE 2	NE 2	NE 2	NE 2	NE 2	NE 2	NE 2	NE 2
12	NE 2	NE 2	NE 2	NE 2	NE 2	NE 2	NE 2	NNE 3	ENE 2	NNE 2	NE 2	NE 3	NE 2	NE 3	NE 2	NE 2	NE 1	NE 1	NE 1	NE 1	NE 1	NE 1
13	NNE 1	NE 2	NNE 1	NNE 1	NNE 1	NNE 1	NNE 1	N 1	N 1	N 1	N 1	NNW 0	NNE 1	NNE 1	NNE 1	NNE 1	NNE 1	NNE 1	NNE 1	NNE 1	NNE 1	NNE 1
14	NE 1	0	S 0	S 0	SSW 0	SSW 1	NW 1	NW 1	W 1	WNW 1	WNW 0	S 0	SW 0	WSW 1	N 0	N 1	N 0	N 1	N 0	NE 1	NE 1	NE 1
15	NNE 1	NNE 0	NNE 1	NNE 0	NNE 1	NE 0	0	E 1	E 1	ESE 1	E 1	0	NE 1	ESE 0	SE 1	SE 0	NNE 1	NNE 0	NNE 1	NNE 0	NNE 1	NNE 0
16	NNE 1	NE 1	NNE 1	NNE 1	0	0	0	N 1	N 0	N 1	SE 1	SSE 1	S 1	NNE 1	N 0	W 1	W 1	W 2	SW 1	SW 2	SW 1	SW 2
17	NNW 1	SSW 2	SSW 1	S 1	S 2	S 2	S 2	S 2	S 2	NW 2	NW 3	NW 3	N 4	N 3	NW 2	NW 1	NNE 1	N 1	N 1	NNE 1	NNE 2	NNE 1
18	NE 1	S 1	S 1	S 1	S 1	S 1	S 1	S 1	SW 2	W 2	SW 2	SW 2	SW 2	SW 2	SW 2	SW 2	SW 1	SSW 1	SSW 1	SSW 1	SSW 1	SSW 1
19	SW 1	SSW 2	SSW 2	S 2	S 2	SSW 3	SSW 3	SSW 3	SSW 3	SSW 3	SSW 3	SSW 3	SW 3	SW 2	SW 2	SSW 1	SSW 1	SSW 1	SW 1	SW 1	SW 1	S 2
20	S 1	SSW 1	S 1	S 1	SSW 0	S 1	S 1	SSW 2	SW 2	SSW 2	S 2	SSW 2	SSW 2	WSW 1	WSW 1	NW 1	NW 1	NW 1	NW 1	S 2	S 1	S 2
21	S 3	SSW 2	S 1	S 1	S 1	SE 2	SE 2	SSE 2	S 4	S 3	S 2	S 4	SSW 4	SW 4	SSW 4	SSW 4	SSW 4	SSW 2	SSW 3	SSW 2	SSW 3	SSW 2
22	SSW 2	SSW 2	S 2	SSW 2	SSW 1	SSW 1	SW 2	WSW 2	SW 3	WNW 2	WNW 2	SW 2	WNW 2	WSW 1	W 1	WSW 1	WSW 1	WSW 1	SSW 1	SSW 1	SSW 1	SSW 1
23	SSW 1	S 0	S 1	S 1	S 1	S 1	S 1	S 0	S 1	SW 1	SW 3	SSW 3	W 2	SW 2	SSW 2	SSW 2	SSW 2	SSW 1	SSW 1	SSW 1	SSW 1	SSW 1
24	SSW 1	0	0	S 0	SSW 0	SSW 1	SSW 0	NW 1	NNW 1	NW 1	NW 1	NW 1	NNE 1	NNE 1	NW 1	NNW 1	NNW 0	NNW 1	NNW 0	NNW 1	NNW 0	NNW 1
25	NNW 1	SSW 1	SSW 1	S 1	S 1	S 0	S 1	S 1	W 1	W 1	WSW 1	W 1	W 1	W 1	WNW 1	W 1	W 1	W 1	W 1	W 1	W 1	W 1
26	SW 1	SW 1	SW 0	SW 1	SSW 0	S 1	S 0	SW 1	WSW 1	SW 1	SW 1	WSW 2	0	SW 1	SW 0	SW 1	SW 0	SW 1	SW 0	WNW 1	WNW 1	WNW 1
27	W 1	S 0	S 1	S 1	SSW 1	S 1	SSW 2	SW 3	SSW 3	WSW 2	WSW 3	SSW 2	WSW 2	SSW 2	SSW 2	SSW 2	SSW 2	SSW 2	SSW 2	SW 1	SW 1	WSW 1
28	SW 1	SW 1	SW 1	SW 1	SW 1	SW 1	SW 1	SW 1	SW 2	SW 2	SW 1	SW 3	SW 3	SW 2	S 1	S 1	S 1	S 2	S 1	S 3	S 3	S 3
29	S 4	SSW 4	SSW 4	SSW 4	S 4	SSW 4	S 4	SSW 2	SSW 2	SSW 2	SSW 2	SSW 2	SSW 2	SSW 2	S 1	SSW 1	SSW 2	SSW 1	SSW 2	S 1	SSW 2	SSW 2
30	SW 1	SSW 3	SSW 2	SSW 2	SSW 2	S 2	SSW 3	SSW 4	SSW 4	SSW 4	SSW 4	WSW 2	WSW 2	SSW 2	SSW 1	SSW 1	S 1	S 1	S 1	S 1	S 1	S 1
Moy.	1,2	1,2	1,1	1,1	1,1	1,2	1,3	1,5	1,7	1,7	1,7	1,8	1,8	1,7	1,4	1,2	1,2	1,1	1,2	1,2	1,3	1,3

Septembre 1893.

PARC DE SAINT-MAUR.

Longitude 0°9′23″ E. — Latitude 48°48′34″. — Altitude 49m,3.

DATES.	TEMPÉRATURES extrêmes. Min.	Max.	Moy.	PLUIE. Haut.	Durée.	MARNE. Température. Matin.	Soir.	Transparence.	Altitude 30m +.	NUAGES. Matin.	Midi.	Soir.
1	12,9	21,7	17,30	0,9	1,00	20,23	20,62	3,02	1,93	CC NNW.	CC W.	A et C NW.
2	12,9	19,4	16,15	.	.	19,98	20,03	2,56	1,92	K N, A N 25° W.	CC WNW.	C N.
3	11,3	21,6	16,45	.	.	19,42	20,45	2,53	1,92	C NE ¼ N.	C NE.	Beau.
4	7,6	23,5	15,55	.	.	18,92	19,80	2,35	1,85	Beau.	Quelques C à l'horizon.	Beau.
5	8,5	27,0	17,75	.	.	18,80	20,03	2,45	1,89	K W ou WNW.	K SW.	C W 15° S.
6	13,8	26,7	20,25	2,0	3,00	19,28	20,04	3,00	1,87	CC SW.	CC S 30° W.	C W ¼ S.
7	16,6	24,8	20,70	.	.	19,55	19,83	2,95	1,84	CC W.	CC W 15° S.	CC WSW.
8	13,9	24,1	19,00	.	.	19,60	20,13	3,00	1,90	AA W 25° S.	C WSW.	K WSW, C W ¼ S.
9	11,5	20,4	15,95	0,2	0,15	19,00	19,22	3,03	1,85	A et C WNW.	C WNW.	A et C W 25° N.
10	6,7	20,1	13,40	0,1	1,00	18,40	18,50	3,19	1,87	A W ¼ N.	KC WNW, C ESE.	Indistinct.
11	9,9	20,6	15,25	.	.	17,98	18,38	2,95	1,78	AA W ¼ S.	C S 40° W.	Beau.
12	9,0	21,1	15,05	.	.	17,27	18,00	3,24	1,89	Nuages à l'horizon S.	K SW.	KK S 15° E.
13	8,3	24,6	16,45	.	.	16,98	17,55	3,50	1,86	A ENE.	K NE.	K N 35° à 40° E.
14	7,5	23,0	15,25	.	.	17,25	18,00	3,57	1,83	K NNE, AN.	A et C N ¼ W.	Beau.
15	9,4	27,6	18,50	.	.	17,41	18,61	3,75	1,89	Beau.	A S ¼ E.	K SW.
16	11,7	24,8	18,25	0,7	3,15	18,01	18,85	3,76	1,86	A SW ¼ S.	CC S ¼ W.	CC SSW.
17	16,5	21,5	19,00	1,1	4,00	18,18	18,00	4,17	1,85	K SW, A SSW, C WSW, CC SSW	CC N (une autre couche).	CC NNW.
18	6,9	19,9	13,40	.	.	17,20	17,90	4,21	1,78	A W 35° N. [de 8 à 11 h.	A W, C SW.	AA W.
19	13,9	20,8	17,35	.	.	17,25	17,93	4,17	1,88	AA W.	C SW ¼ W.	CC SW
20	12,9	20,9	16,90	4,8	0,30	16,94	17,40	4,40	1,87	K ou KC et C SW ¼ S.	CC SW ¼ W.	C W.
21	9,0	17,9	13,45	7,0	1,00	16,77	17,10	4,03	1,89	CC SW.	C SSW, K S ¼ W à 15 h.	K WSW, C SW ¼ W.
22	7,7	15,6	11,65	4,6	0,45	16,40	16,92	1,15	1,82	Divers nuages WSW.	C W 15° S.	KK W 5° S.
23	6,7	16,0	11,35	0,1	1,00	15,92	16,20	2,87	1,81	CC SW.	K W 40° S.	K WSW.
24	4,8	16,5	10,65	.	.	15,42	15,83	4,28	1,88	K SW environ, C NNW à 9 h.	C NW.	C WSW à 20 h.
25	2,0	17,2	9,60	.	.	15,00	15,72	4,37	1,81	Beau.	CC W ¼ N.	A NNW.
26	9,1	16,9	13,00	1,5	3,30	15,19	15,05	4,64	1,82	A WNW.	CC W.	CC W.
27	6,9	16,2	11,55	3,1	5,00	14,83	15,00	4,80	1,85	K W ¼ N, A NW ¼ N, C SW ¼ S.	CC WSW.	CC WSW.
28	10,1	19,6	14,85	0,2	2,00	14,80	15,20	4,52	1,82	K NNW.	C W ¼ S.	CC W.
29	15,6	18,1	16,85	6,2	6,00	15,02	15,16	4,58	1,85	CC SW.	CC W ¼ S.	K SW, C bas SW ½ S.
30	12,8	18,6	15,70	7,4	6,00	15,00	15,33	3,10	1,73	CC SW.	CC SW.	C W.
Moy.	10,21	20,89	15,55	39,9	37,45	17,40	17,89	3,47	1,85	A, nuages étalés (stratus). AA, alto-stratus.	C, cumulus. CC, cumulo-stratus.	K, cirrus. KK, cirro stratus.
						17,65						

Extrêmes du mois.

PRESSION BAROMÉTRIQUE..	Minimum...	744mm,52, le 30, à 10 h.
	Maximum...	765mm,93, le 14 à 9-10 h.
TEMPÉRATURE.....	Minimum...	2°,0, le 25 à 6 h.
	Maximum...	27°,6, le 15 à 14 h. 15m.
TENSION DE LA VAPEUR.	Minimum....	5mm.2 le 25, à 6 h.
	Maximum....	15mm,5 le 6, à 13 h.
HUMIDITÉ RELATIVE.....	Minimum....	31 le 5, à 15 h.
	Maximum....	100, en 5 jours.

Journal météorologique.

Le 1er, nuag. à 1 h., très nuag. de 16 h. à 23 h., couv. le reste du temps; plusieurs fois de petites pluies; atmosp. très brum. dans la journée; petit brouill. dans la soirée. — Le 2, éclaircies à 6-7 h. et après 18 h.; couv. le reste du temps; transp. atmosp. 2km à 3km à 7 h., horizon brum. à 16 h. — Le 3, nuag. jusqu'à 17 h., beau ensuite; horizon très brumeux à 7 h. — Le 4, beau; atmosp. un peu brumeuse. — Le 5, beau le m., peu nuageux de 18 h. à 22 h., très nuageux le reste du temps. — Le 6, couv. jusqu'à 13 h., puis très nuageux, beau après 19 h., petite pluie de 4 h. à 6 h. 50, horizon très brumeux à 7 h., très clair à 11 h. — Le 7, nuageux à 1 h. et très nuageux de 14 h. à 17 h.; couvert le reste du temps, gouttes à 4 h. 10 et à 19 h. — Le 8, couvert jusqu'à 7 h., puis nuageux, beau après 19 h.; quelques gouttes à 16 h., éclairs à l'horizon N à 20 h.; atmosp. claire. — Le 9, beau jusqu'à 5 h., très nuageux ensuite, averses à 12 h. 15 et à 15 h. 35, ne marquent pas au pluviomètre; atmosp. claire. — Le 10, presque couvert; halo; gouttes ou petite pluie de 18 h. à 20 h.; transp. atmosp. 4km à 7 h., atmosp. très claire l'après-midi.

Le 11, beau de 14 h. à 21 h., très nuageux avant et après, halo, atmosp. claire. — Le 12, beau de 4 h. à 7 h.; très nuageux avant et après jusqu'à 21 h., puis plus nuageux; atmosp. claire, halo. — Le 13, quelques nuages; horizon lointain brumeux à 7 h., très clair l'après-midi. — Le 14, peu nuageux de 6 h. à 14 h., beau avant et après; atmosp. très trouble. — Le 15, beau, petit brouill. de 5 h. à 7 h., atmosp. bien claire l'après-midi, éclairs à l'ESE à 20 h. — Le 16, éclaircies le m., couvert le s.; halo; petite pluie à 8 h. 30 et de 19 h. à 22 h.; transp. atmosp. 4km à 10 h.; horizon très brumeux dans la journée. — Le 17, éclaircies à 6-7 h., couvert avant et après jusqu'à 19 h., puis s'éclaircit, beau après 21 h.; gouttes à 10 h., puis pluie de 11 h. à 15 h.; atmosp. très claire. — Le 18, beau jusqu'à 5 h. puis très nuageux, couvert l'après-midi; atmosp. très claire. — Le 19, éclaircies de 6 h. à 8 h., couvert avant et après; pluie fine de 5 h. à 6 h., atmosp. très claire. — Le 20, très nuageux, beau après 21 h., un peu de pluie fine à 12 h. et 13 h.; très forte de 13 h. 15 à 13 h. 30, horizon très brumeux à 7 h., très clair à 11 h.

Le 21, très nuageux, pluie de 6 h. 50 à 7 h. 15 et torrentielle avec tonn. de 11 h. 30 à 12 h.; atmosp. très claire. — Le 22, peu nuag. de 4 h. à 7 h., très nuageux le reste du temps, halo; pluie de 1 h. 15 à 2 h., atmosp. très claire. — Le 23, nuageux de 8 h. à 19 h., couv. avant et après, halo, petite pluie de 22 h. 30 à 23 h. 30 environ; atmosp. très claire. — Le 24, couvert à 1 h., puis beau, nuageux de 11 h. à 18 h., beau ensuite; brouill. sur la Marne à 6 h. 30; transp. atmosp. 6 km à 7 h.; atmosp. très claire à 12 h. — Le 25, beau jusq. 9 h. et de 14 h. à 17 h., couv. le reste du temps; gelée blanche, gouttes à 22 h., léger brouill. à 1 h.; atmosp. claire à 11 h. — Le 26, couv. jusqu'à 20 h., beau après 21 h.; pluies à diverses reprises. — Le 27, beau, puis nuag. jusq. 6 h., couv. ensuite; petite pluie de 11 h. à 13 h. et de 15 h. à 18 h., atmosp. très claire. — Le 28, nuag. de 4 h. à 12 h., couv. avant et après, halo, horizon brum. à 7 h., très clair l'après-midi, petite pluie à partir de 22 h. — Le 29, quelq. éclaircies, couv. le reste du temps, pluie à diverses reprises, atmosp. très claire. — Le 30, couv. le m. puis nuag.; beau après 20 h.; pluie la moitié du temps le m.; atmosp. très claire.

Nombre de jours : de tonnerre 1; d'éclairs 2; de halos 7; de brouillard 3; de pluie 15; de gelée blanche 1; de transp. atmosp. de 1500m à 3000m 1; de gouttes 4.

Octobre 1893.

PARC DE SAINT-MAUR.

Longitude 0°9′23″ E. — Latitude 48°48′34″. — Altitude 49^{m},3.

PRESSION (700^{mm} +).

DATES.	1h	4h	5h	6h	7h	8h	9h	10h	11h	12h	13h	14h	15h	16h	17h	18h	19h	20h	21h	22h	23h	24h
1	48,51	49,17	49,18	49,17	49,32	49,76	50,04	49,93	50,07	50,00	50,08	50,26	49,87	49,86	50,08	50,39	50,93	51,28	51,49	51,57	51,62	51,51
2	51,50	51,55	51,64	51,77	51,93	52,09	52,28	52,32	52,22	52,00	51,26	50,74	50,31	49,60	49,37	48,86	48,25	47,64	46,73	45,98	44,79	43,88
3	43,12	43,09	43,66	44,52	45,39	46,27	46,88	47,00	47,04	46,88	46,38	46,04	45,44	45,00	44,71	44,45	44,13	43,94	43,48	43,40	43,41	43,42
4	43,46	43,60	43,83	44,06	44,43	44,67	44,74	44,60	44,45	44,11	43,81	43,83	43,62	43,47	43,50	43,53	43,60	43,77	43,64	43,63	43,62	43,54
5	43,70	44,51	44,93	44,93	45,56	45,79	45,87	45,73	45,22	44,79	43,89	43,20	43,24	44,12	44,60	44,60	45,59	44,93	44,88	44,25	44,31	44,38
6	44,78	46,60	47,31	48,35	48,83	49,65	49,94	50,34	50,34	50,65	50,30	50,66	50,46	50,64	50,93	51,06	51,14	51,30	51,20	51,03	50,70	50,23
7	49,65	48,98	49,00	49,94	50,72	50,84	51,44	51,44	51,71	52,05	51,32	51,27	50,70	50,59	50,34	50,42	50,64	50,82	51,43	51,55	51,48	51,61
8	51,54	51,07	51,32	51,50	52,19	52,64	52,60	53,00	53,29	53,21	52,97	52,92	52,78	52,74	52,92	52,92	53,17	53,27	53,08	52,82	52,46	52,40
9	52,34	50,77	50,94	50,54	49,76	49,28	48,80	48,90	49,00	49,53	48,74	48,59	49,62	49,86	50,25	50,98	51,31	51,32	51,58	51,27	51,23	51,20
10	51,36	53,57	54,55	55,31	56,32	57,57	58,03	58,68	59,27	59,60	59,85	60,14	60,38	60,61	61,07	61,49	61,61	61,73	61,80	61,97	61,62	61,41
11	61,19	60,71	60,42	60,25	60,19	60,33	60,21	60,00	59,79	59,46	58,96	58,72	58,42	58,08	58,07	58,22	58,05	58,10	57,88	57,41	56,93	56,76
12	56,45	55,96	56,27	56,42	56,89	57,47	57,94	58,73	59,53	60,22	60,26	60,64	61,10	61,67	62,00	62,51	62,72	63,09	63,52	63,66	63,73	63,90
13	63,87	63,72	64,03	63,98	64,36	64,95	64,86	64,48	64,56	64,64	64,39	64,63	64,21	64,06	64,10	64,02	64,28	64,52	64,20	64,27	64,22	64,16
14	63,95	62,28	62,24	62,35	62,32	62,13	62,00	61,89	61,70	61,42	61,35	61,21	60,85	60,77	60,68	60,82	60,64	60,68	61,00	60,91	60,85	60,94
15	61,00	60,71	60,96	61,13	61,30	61,84	61,73	61,93	61,84	61,47	61,55	61,41	61,12	60,95	61,08	61,26	61,24	61,52	61,63	61,38	61,40	61,29
16	61,00	60,79	60,88	61,04	61,45	61,88	62,00	62,08	62,13	61,92	61,81	62,10	62,19	62,19	62,52	62,70	62,90	62,98	63,12	63,17	63,07	63,09
17	63,09	62,75	62,89	62,91	63,22	63,35	63,39	63,16	62,98	62,66	62,32	61,86	61,34	60,78	60,75	60,63	60,50	60,37	60,02	60,03	59,52	59,54
18	58,86	58,59	57,86	57,58	56,54	57,37	57,36	57,45	57,70	57,43	57,45	58,08	58,12	59,11	59,72	61,07	61,96	62,50	63,06	63,22	63,97	64,42
19	64,50	65,96	66,00	66,28	66,97	67,50	67,58	67,72	67,73	67,44	67,21	67,21	66,89	66,90	67,85	67,76	68,11	68,12	68,31	68,22	68,40	68,42
20	68,34	68,21	68,18	68,20	68,39	68,66	68,80	68,91	68,95	68,75	68,29	68,02	67,82	68,32	67,92	68,02	68,18	68,05	68,11	67,80	67,68	68,04
21	68,14	67,77	67,67	67,57	67,82	67,84	67,93	67,84	67,58	67,13	66,69	66,58	66,30	66,09	65,93	65,82	65,05	65,87	66,19	66,10	65,62	65,52
22	65,23	64,55	64,62	64,60	64,59	64,76	64,91	64,67	64,55	64,06	63,57	63,48	62,50	62,57	62,71	63,66	63,70	64,33	64,36	64,46	64,34	64,54
23	64,62	65,20	65,43	65,41	66,07	66,65	67,14	67,44	67,54	67,37	67,31	67,31	67,29	67,52	67,70	68,13	68,40	68,60	68,60	68,75	68,44	68,40
24	68,30	68,51	68,62	68,63	68,90	68,90	69,14	69,65	69,59	68,68	68,39	68,31	67,86	67,73	67,97	67,69	67,66	67,80	67,52	67,14	66,64	66,80
25	66,69	65,77	65,56	65,25	65,11	65,06	64,76	64,51	64,11	63,26	62,66	62,12	61,60	61,20	61,00	60,90	60,60	60,52	60,53	60,22	60,06	59,76
26	59,33	58,32	58,13	57,97	58,06	58,38	58,31	58,31	57,95	57,61	57,38	57,13	56,94	56,64	56,31	56,21	56,51	56,31	56,22	55,64	55,79	55,56
27	55,36	54,97	54,63	55,07	55,71	56,55	57,30	58,06	58,07	58,93	59,09	59,41	59,75	60,12	60,19	60,58	60,83	61,23	61,66	61,87	61,49	61,76
28	61,83	62,15	62,14	62,11	62,26	62,20	62,33	62,24	61,92	61,29	60,98	60,79	60,71	60,46	60,28	59,96	59,84	59,67	59,70	59,46	59,17	58,77
29	58,69	57,56	57,34	57,19	57,09	57,16	57,00	56,81	56,44	55,92	55,53	55,21	54,92	54,68	54,58	54,81	54,53	54,47	54,66	54,28	53,95	53,72
30	53,42	53,46	53,17	52,92	53,11	53,30	53,41	53,39	53,56	53,48	53,54	53,36	53,55	53,68	54,04	54,36	54,60	54,83	54,83	55,46	55,85	55,65
31	55,77	56,64	56,66	56,98	57,55	58,02	58,26	58,40	58,66	58,54	58,72	58,78	58,85	59,37	59,62	59,93	60,24	60,47	60,95	60,88	61,21	61,00
Moy.	57,41	57,34	57,42	57,53	57,82	58,16	58,29	58,37	58,37	58,21	57,94	57,87	57,70	57,73	57,83	57,99	58,09	58,19	58,24	58,12	57,99	57,92

TEMPÉRATURE.

DATES.	1h	4h	5h	6h	7h	8h	9h	10h	11h	12h	13h	14h	15h	16h	17h	18h	19h	20h	21h	22h	23h	24h
1	9,5	8,1	8,0	7,4	8,1	8,2	9,4	10,3	11,0	11,6	14,1	15,2	15,6	15,6	14,5	12,2	12,0	11,2	10,5	10,3	10,2	10,2
2	10,4	10,7	10,9	11,0	11,0	11,3	11,8	12,1	12,7	13,5	14,0	15,8	14,3	14,0	11,9	10,8	10,2	10,8	11,4	11,6	11,5	11,6
3	11,2	9,9	9,8	9,4	9,5	10,3	12,7	13,0	14,0	14,5	14,5	15,1	14,7	13,3	12,3	11,9	11,4	10,6	11,3	11,3	11,3	10,7
4	9,3	8,3	7,9	8,0	8,5	10,1	12,2	14,1	15,1	14,8	15,4	14,0	14,2	13,7	13,4	13,1	12,6	12,9	12,7	12,9	12,1	11,1
5	11,1	11,2	11,1	10,4	11,1	12,9	14,0	15,3	16,6	15,6	16,0	18,1	18,3	15,9	15,3	15,0	14,5	13,1	12,5	12,7	14,0	14,3
6	14,6	13,0	12,6	12,0	12,4	13,4	15,8	15,6	17,2	16,9	18,2	17,9	17,6	17,1	15,0	14,6	14,9	14,9	14,9	14,9	14,1	14,1
7	13,8	11,9	11,9	11,8	11,4	11,9	12,7	13,4	13,4	13,0	13,8	13,4	14,3	14,3	13,7	13,3	13,0	12,9	12,6	12,5	12,4	12,4
8	12,5	11,4	12,0	12,0	11,7	13,0	13,9	14,8	15,8	15,0	16,3	16,7	16,3	15,8	15,2	13,8	13,2	118,	12,0	10,9	10,1	10,4
9	10,6	11,5	11,3	11,4	12,8	13,1	14,2	14,4	15,5	15,7	16,2	17,2	16,8	15,6	14,0	12,7	11,9	12,6	11,6	12,4	12,6	11,0
10	11,4	11,8	12,4	12,0	12,3	13,0	15,4	15,0	16,5	15,0	15,4	15,7	15,8	14,4	12,9	10,9	10,1	10,5	9.6	9,1	9,0	9,1
11	9,4	8,9	9,7	10,0	10,8	12,0	13,8	15,4	16,9	17,0	18,4	18,2	17,8	17,2	15,8	14,9	14,3	14,0	13,7	13,2	14,0	13.5
12	13,0	12,3	12,2	12,3	12,8	13,6	14,0	13,5	12,8	12,8	12,9	13,8	13,3	13,0	10,9	9,4	7,9	6,9	6,1	5,9	5,1	4,7
13	4,4	3,6	3,1	3,0	2,9	3,7	7,2	10,9	11,7	13,1	14,0	13,5	13,8	13,4	11,1	9,2	8,1	8,0	7,5	7,2	7,3	7,8
14	7,7	7,8	7,1	7,4	8,5	10,8	12,3	13,2	13,0	12,9	14,0	14,9	15,3	15,3	15,0	15,0	15,1	15,2	15,0	15,3	15,3	15,0
15	14,6	13,9	14,0	14,1	14,0	14,5	15,4	15,8	16,3	16,1	16,6	16,3	15,9	15,5	15,1	14,9	14,5	14,1	14,1	14,0	14,0	14,0
16	13,8	13,4	13,2	13,3	13,2	13,5	14,0	14,8	15,4	15,7	15,5	15,9	16,0	15,7	15,0	14,6	14.4	14,1	14.2	14,1	13,9	13.9
17	13,9	13,6	13,8	13,8	13,3	14,0	15,0	17,0	17,2	17,1	17,0	17,5	17,2	16,9	15,7	14,8	14,9	14,4	14.4	14,1	14,0	14,0
18	13,7	13,4	13,9	13,7	13,9	13,5	14,0	14,8	15,3	16,4	17,4	17,7	17,1	14,9	14,0	13,1	12,1	12,1	11,8	11.8	10,8	9.9
19	8,9	6,7	5,5	4,8	5,3	7,2	9,3	11,8	13,0	13,5	14,1	13,4	13,7	12,6	10,3	8,9	8,0	7,7	7.4	6.8	6.1	6.1
20	5,8	4,0	3,8	3,6	3,5	5,2	8,4	11,0	12,8	13,9	14,7	13,9	13,5	12,9	10,5	8,8	8,4	7,1	6,7	6,0	5,1	4.5
21	4,0	3,4	3,1	3,0	2,4	4,4	7,6	10,8	13,0	14,8	16,0	15,7	14,8	14,1	12,5	9,9	8,9	8,0	7,7	6,7	6.2	5.5
22	5,0	4,0	3,2	3,1	3,1	4,4	7,9	9,9	11,4	14,0	16,4	15,8	15,8	14,5	12,0	9,9	8,8	8,0	7.7	8,4	8,8	9.0
23	9,7	10,1	10,2	11,1	11,2	10,9	10,8	12,5	13,5	14,0	14,5	13,3	13,0	12,0	9,6	7,9	7,0	6,4	6,5	6,7	6,8	6.3
24	5,5	6,0	5,8	5,7	5,4	7,0	9,3	11,3	12,0	12,3	12,9	12,1	11,9	11,0	8,4	6,4	5,7	5,0	3,9	3,9	2.9	1.8
25	1,5	- 0,3	- 0,6	- 0,8	- 0,9	- 0,6	0,7	2,9	5,6	8,9	11,9	12,8	13,2	10,9	11,0	8,4	9,4	8,3	7,4	7,0	6,8	7.7
26	7,7	7,8	8,6	8,8	9,1	9,4	9,9	10,2	11,5	12,7	12,9	12,7	12,8	12,2	10,5	9,5	9,3	9,4	9,5	9,6	9.5	9.5
27	9,0	8,9	9,0	8,8	8,8	9,0	9,9	11,4	11,6	10,7	12,2	11,4	11,2	9,9	7,7	6,9	5,0	4,3	3,7	2,9	2,2	2.0
28	1,7	2,4	3,0	3,7	4,0	5,0	6,8	9,1	12,1	13,0	12,7	13,5	12,0	11,2	10,8	10,0	9,6	10,0	9,9	10,0	10,2	10,1
29	10,1	10,2	10,2	10,1	10,2	10,5	11,6	12,2	13,6	13,9	14,2	14,0	13,6	12,8	12,6	12,5	12,1	11,7	11,5	11,1	10.9	10.9
30	10,5	8,9	8,8	8,8	8,8	8,3	8,2	8,5	7,1	6,6	6,0	6,5	5,9	6,0	5,9	5,9	5,8	5,4	5.4	4,7	4.9	4.5
31	5,0	3,2	2,8	2,3	1,9	2,8	5,1	6,5	7,8	8,0	9,2	8,6	8,0	6,9	4,7	4,1	3.5	3,0	2,6	2,0	1.0	0.4
Moy.	9,33	8,71	8,65	8,58	8,74	9,56	11,07	12,31	13,27	13,65	14,43	14,54	14,31	13,50	12,17	11,07	10,54	10,14	9,86	9,68	9,45	9.23

Octobre 1893.

PARC DE SAINT-MAUR.

Longitude 0°9′23″ E. — Latitude 48°48′34″. — Altitude 49m,3.

TENSION DE LA VAPEUR.

DATES.	1h	4h	5h	6h	7h	8h	9h	10h	11h	12h	13h	14h	15h	16h	17h	18h	19h	20h	21h	22h	23h	24h
1	8,7	8,1	8,0	7,6	8,1	8,1	8,8	9,3	9,3	9,3	9,7	9,3	9,3	9,1	9,6	9,8	9,4	9,2	9,0	9,0	9,0	9,0
2	8,9	9,4	9,7	9,6	9,6	9,6	9,4	9,3	9,2	9,0	8,5	8,2	7,8	8,2	9,2	8,6	8,8	8,8	9,5	9,8	9,9	9,8
3	9,9	8,8	8,2	7,8	7,1	6,9	7,7	7,0	6,8	7,2	6,8	7,3	6,0	7,2	7,8	8,0	8,3	8,8	9,5	9,4	9,4	9,0
4	8,3	7,8	7,6	7,7	7,7	7,9	8,1	8,3	8,3	7,5	7,9	8,0	9,1	8,3	9,1	9,7	10,0	9,8	10,3	10,0	9,6	9,2
5	8,6	9,4	9,2	8,9	9,1	9,3	9,9	9,9	10,1	11,1	11,1	11,1	11,3	12,0	11,8	11,9	11,9	10,7	10,6	10,7	11,5	11,6
6	11,7	10,0	9,3	9,2	9,6	10,1	10,6	10,3	10,3	9,1	9,3	9,2	10,7	10,0	11,9	11,3	11,2	11,1	11,0	11,2	11,2	11,3
7	11,1	10,1	10,1	10,1	9,7	9,8	9,8	10,1	10,1	10,4	10,4	10,3	10,2	10,5	10,5	10,7	10,5	10,4	9,8	9,9	10,4	10,5
8	10,6	9,9	10,2	10,2	10,1	10,4	10,5	10,2	10,3	10,8	10,9	10,3	10,3	10,4	10,4	9,4	9,5	8,8	9,4	9,5	9,0	9,2
9	9,3	9,9	9,9	9,9	10,2	10,4	10,7	10,6	11,3	10,9	10,7	10,7	10,0	8,4	8,0	7,7	8,2	7,7	8,0	7,6	8,2	9,2
10	9,8	9,3	9,3	9,2	9,5	9,6	9,7	8,9	9,2	8,7	8,0	7,9	7,3	7,0	6,9	6,7	6,9	7,4	7,2	7,5	7,8	7,5
11	7,5	7,7	7,8	8,0	8,0	8,7	9,1	9,2	9,4	8,0	9,5	9,1	10,1	9,2	9,6	9,9	10,0	10,3	10,3	10,9	10,7	10,2
12	10,4	9,4	9,8	10,0	10,0	10,4	11,1	10,6	9,7	8,5	7,3	6,9	7,2	6,6	7,5	8,0	7,3	7,2	6,9	6,8	6,5	6,3
13	6,2	5,7	5,7	5,7	5,6	6,0	7,2	7,9	8,4	7,5	7,2	6,9	6,5	7,0	7,5	7,5	7,6	7,6	7,2	7,4	7,3	7,5
14	7,4	7,1	7,2	7,2	7,7	8,3	8,3	8,6	9,7	9,9	10,3	10,8	10,9	10,9	11,0	11,0	11,1	11,0	11,3	11,5	11,1	11,2
15	11,3	11,2	11,1	11,2	10,8	11,3	11,2	11,5	11,6	11,6	11,6	11,6	11,6	11,6	11,5	11,2	11,2	11,4	11,4	11,0	10,6	10,0
16	10,2	10,0	10,0	10,1	8,8	9,2	9,7	9,5	9,6	9,1	9,8	9,3	9,2	9,3	9,8	10,7	9,8	10,1	10,3	10,4	10,5	10,5
17	10,5	10,5	10,5	10,7	11,0	11,4	11,3	11,4	10,5	10,2	9,7	9,8	9,7	10,2	10,5	10,6	11,0	10,9	11,1	11,2	11,2	11,5
18	11,3	11,3	11,3	11,3	10,9	11,2	11,8	11,8	12,2	11,7	12,4	11,4	11,0	11,2	10,7	9,8	9,1	8,3	8,3	7,8	8,2	7,9
19	7,5	6,6	6,4	6,3	6,4	6,5	6,9	6,9	6,8	6,1	6,5	5,8	5,9	6,4	8,4	7,0	7,6	7,0	6,9	7,2	6,4	6,4
20	6,6	6,1	6,0	5,9	5,9	6,5	7,0	7,3	7,2	6,8	6,6	6,7	6,8	7,0	7,4	7,5	7,2	7,2	6,7	6,9	6,5	6,3
21	6,2	5,8	5,7	5,7	5,4	6,3	7,1	7,5	7,6	7,1	6,9	6,7	7,3	7,7	7,5	7,9	7,7	7,7	7,6	7,2	7,0	7,7
22	6,8	6,1	5,8	5,7	5,7	6,8	7,3	7,6	8,2	8,5	7,9	8,2	8,2	8,6	7,7	7,9	8,2	7,9	7,5	8,0	8,0	8,5
23	8,5	9,2	9,3	9,9	9,8	9,0	8,4	8,3	7,3	7,1	6,7	6,3	6,6	6,7	7,1	7,0	6,9	6,9	7,0	7,0	7,3	7,1
24	6,8	7,0	6,9	6,9	6,7	6,8	7,2	7,2	6,0	6,1	6,2	6,4	6,4	6,4	6,9	6,6	6,4	6,2	5,9	5,9	5,6	5,2
25	5,1	4,5	4,4	4,3	4,3	4,4	4,4	5,6	6,4	6,9	7,9	7,8	8,1	9,2	7,8	7,8	7,3	7,4	7,2	7,2	7,1	7,2
26	7,2	7,0	7,2	7,3	7,5	7,8	7,9	8,1	8,5	8,2	7,5	8,3	7,6	7,8	8,8	7,8	7,9	8,0	7,7	7,1	7,0	6,9
27	7,2	7,2	7,3	7,8	8,2	8,0	7,2	7,0	6,7	6,1	5,6	5,4	5,2	5,7	6,0	5,8	6,0	6,0	5,8	5,4	5,3	5,2
28	5,1	5,4	5,7	5,7	5,9	6,1	6,3	6,3	6,2	6,1	6,0	6,6	6,5	6,7	6,4	6,8	6,8	6,7	6,8	7,2	7,3	7,4
29	7,4	8,0	8,1	8,2	8,2	8,3	8,4	7,2	8,6	8,4	8,2	8,5	9,0	9,0	9,0	8,9	9,0	9,2	9,5	9,5	9,5	9,5
30	9,2	8,4	8,5	8,2	8,3	8,0	8,0	7,9	7,3	6,9	7,0	6,9	6,5	6,8	6,6	6,5	6,8	6,4	6,4	6,2	6,1	6,0
31	6,4	5,6	5,3	5,2	5,0	5,2	5,4	5,7	5,2	5,4	4,9	4,7	3,9	4,4	5,1	5,1	4,9	4,6	4,8	5,1	4,9	4,7
Moy.	8,44	8,15	8,11	8,11	8,09	8,33	8,59	8,61	8,65	8,39	8,35	8,27	8,26	8,37	8,65	8,55	8,53	8,41	8,42	8,44	8,39	8,37

HUMIDITÉ RELATIVE.

DATES.	1h	4h	5h	6h	7h	8h	9h	10h	11h	12h	13h	14h	15h	16h	17h	18h	19h	20h	21h	22h	23h	24h
1	99	100	100	99	100	100	100	100	95	91	81	73	71	69	78	93	90	92	95	96	97	97
2	96	97	100	97	97	96	91	88	83	79	71	61	64	69	89	89	95	91	95	96	97	96
3	100	96	91	88	80	73	70	63	57	59	55	57	48	63	73	77	83	92	95	94	94	94
4	95	96	96	96	93	86	76	69	65	60	61	67	74	71	80	86	92	88	94	91	92	94
5	94	95	94	95	92	83	83	77	72	84	82	72	72	89	91	93	97	95	97	97	97	96
6	95	90	86	88	91	88	79	77	70	63	60	60	72	70	93	91	89	88	87	89	93	94
7	94	97	97	97	96	94	89	90	88	93	89	90	84	87	90	94	94	94	91	92	96	97
8	97	99	97	97	99	93	89	81	77	85	79	73	74	78	80	80	84	86	90	97	97	97
9	97	97	99	99	93	93	89	87	86	82	78	73	70	64	67	70	78	71	78	71	75	94
10	98	90	87	88	89	86	75	70	65	68	62	65	55	57	57	69	74	78	81	87	91	87
11	85	91	87	87	82	83	78	71	65	59	60	59	62	62	72	78	82	87	89	96	90	89
12	93	88	93	94	91	90	93	92	88	77	66	59	63	59	78	91	91	97	98	98	98	98
13	98	97	100	100	100	100	94	81	82	67	61	60	56	61	76	87	94	94	93	97	96	95
14	94	90	96	94	93	86	77	76	87	89	87	86	84	84	87	87	87	86	89	91	86	88
15	91	94	93	93	91	92	86	86	84	85	82	84	86	88	90	89	91	95	95	92	89	84
16	86	87	88	88	78	80	80	75	74	69	75	69	68	70	77	87	80	84	85	87	89	89
17	89	91	90	91	96	95	89	79	72	70	67	66	66	71	79	84	87	89	91	93	94	97
18	96	99	95	97	92	99	99	94	95	84	84	75	76	89	90	87	87	78	81	76	85	87
19	88	90	95	98	95	85	79	67	60	53	54	51	50	59	83	83	94	90	90	97	98	98
20	95	100	100	100	100	98	85	74	66	58	53	57	60	64	79	89	87	96	91	98	98	100
21	100	100	100	100	100	100	91	77	68	57	51	51	58	64	70	87	92	96	97	98	98	98
22	100	100	100	100	100	98	91	83	82	71	57	61	61	70	74	87	97	99	96	97	96	99
23	95	100	100	100	99	92	87	76	63	60	54	55	59	64	79	87	93	96	97	96	98	100
24	100	100	100	100	100	91	83	72	57	58	56	59	62	66	83	92	94	95	98	98	100	100
25	100	100	100	100	100	100	100	100	94	81	76	71	72	95	81	94	83	90	94	96	95	91
26	91	89	87	87	87	88	87	87	84	70	68	76	69	74	87	88	90	91	87	79	79	78
27	84	85	85	92	97	93	79	70	66	64	53	53	52	63	76	78	92	97	97	96	98	98
28	98	98	100	95	97	94	85	73	59	56	55	58	63	67	67	74	77	73	74	78	78	81
29	81	86	87	88	88	87	83	68	74	71	68	72	77	81	82	82	86	90	94	96	97	97
30	97	99	100	97	99	97	99	96	97	94	98	95	94	97	95	94	98	95	95	97	93	95
31	98	96	95	96	94	93	83	79	65	67	56	56	48	59	79	82	83	81	88	96	100	100
Moy.	94,3	94,7	94,8	94,9	93,8	91,4	86,1	79,9	75,5	71,7	67,7	66,6	66,8	71,7	80,1	85,5	88,4	89,5	91,0	92,3	93,0	93,8

Octobre 1893.

PARC DE SAINT-MAUR.

Longitude 0°9′23″ E. — Latitude 48°48′34″. — Altitude 49m,3.

NÉBULOSITÉ.

Dates.	1h	4h	5h	6h	7h	8h	9h	10h	11h	12h	13h	14h	15h	16h	17h	18h	19h	20h	21h	22h	23h	24h
1	0	0	0	1	10	10	10	10	10	10	6	4	3	1	2	0	3	0	0	8	10	10
2	10	10	10	10	10	10	10	10	10	10	8	6	5	10	10	7	3	10	10	10	10	10
3	10	10	10	8	0	3	1	5	6	7	8	5	4	6	10	10	10	10	10	10	9	8
4	7	3	0	1	1	4	6	2	6	10	7	9	9	9	8	9	9	10	10	7	8	9
5	10	10	10	1	1	3	10	10	10	10	10	10	10	10	10	10	10	10	10	10	10	10
6	10	0	1	5	7	9	5	9	4	8	7	9	8	9	9	10	10	10	10	10	10	10
7	10	10	10	10	9	3	10	10	10	10	10	10	10	10	9	9	10	10	10	10	10	10
8	10	10	10	10	10	10	10	10	8	10	9	10	9	7	9	1	0	0	0	1	1	2
9	3	10	10	6	10	10	10	10	10	10	9	8	7	1	1	0	0	0	2	10	10	10
10	10	9	10	8	8	7	7	8	5	10	9	7	5	4	3	1	7	10	6	1	2	2
11	3	3	9	10	10	10	10	10	10	10	6	7	10	10	10	10	10	10	10	10	10	10
12	10	7	10	10	10	10	10	10	10	10	9	2	3	3	2	0	0	0	0	0	0	0
13	0	0	0	0	0	0	2	4	5	5	2	1	2	8	7	3	8	3	1	8	8	9
14	9	7	1	6	6	9	10	10	10	10	10	10	10	10	10	10	10	10	10	10	10	10
15	10	10	10	10	9	10	10	10	10	10	10	10	10	10	10	10	10	10	10	10	10	10
16	10	10	10	10	10	10	10	10	10	10	10	10	10	9	10	10	10	10	10	10	10	10
17	10	10	10	10	10	10	10	10	10	10	10	10	2	3	4	10	4	10	8	10	10	10
18	10	10	10	10	10	10	10	9	9	5	4	6	5	7	8	10	10	10	10	9	7	4
19	2	0	0	0	0	0	0	0	0	0	0	1	3	3	0	0	0	0	1	1	1	0
20	0	0	0	0	0	0	0	0	0	0	0	0	0	0	0	0	0	0	0	0	0	0
21	0	0	1	0	0	0	0	0	0	0	0	0	0	0	0	0	0	0	0	0	0	0
22	0	0	0	0	0	0	0	5	6	8	6	6	2	3	5	5	5	5	2	10	10	10
23	10	10	10	10	10	10	10	1	0	1	1	5	2	0	0	1	0	0	1	9	9	9
24	0	10	7	8	6	0	0	3	3	2	4	5	4	3	3	0	0	0	0	1	1	0
25	0	0	0	0	0	0	0	7	5	0	0	0	0	0	0	0	0	0	0	0	0	8
26	9	7	9	10	10	10	10	10	10	10	10	10	6	4	4	3	7	9	10	10	10	10
27	8	10	10	10	10	8	2	2	8	5	2	2	2	1	0	0	0	0	0	0	0	0
28	0	8	10	10	10	8	3	0	0	1	3	4	10	10	10	10	4	10	10	10	10	10
29	10	10	10	10	10	10	10	10	10	10	10	10	10	10	10	10	10	10	10	10	10	10
30	10	10	10	10	10	10	10	10	10	10	10	10	10	10	10	10	10	10	10	10	8	10
31	9	9	2	2	1	1	3	8	5	5	6	5	1	1	0	0	0	0	0	0	0	0
Moy.	6,5	6,5	6,5	6,3	6,4	6,3	6,4	6,9	6,8	7,0	6,3	6,2	5,5	5,5	5,6	5,1	5,2	5,7	5,5	6,6	6,6	6,8

DIRECTION ET FORCE DU VENT.

Dates.	1h	4h	5h	6h	7h	8h	9h	10h	11h	12h	13h	14h	15h	16h	17h	18h	19h	20h	21h	22h	23h	24h
1	S 1	S 1	S 1	SSE 1	S 1	S 1	SSW 1	SSW 1	SSW 1	SSW 1	S 1	S 1	E 0	E 0	E 1	SSE 0	SE 1	SSE 1	SSE 1	SSE 0	SSE 1	SSE 0
2	S 1	SW 1	SW 1	S 1	SSW 1	SSW 1	SSW 1	SW 2	SSW 2	SSW 2	WSW 2	SW 2	SSW 2	SSW 2	S 2	SSE 1	S 1	SSE 2	SSE 2	S 1	SSE 1	SSE 1
3	S 2	WSW 2	W 2	WSW 3	SW 2	WSW 2	WSW 3	SW 3	SW 3	W 2	SW 3	SW 3	SW 3	SW 2	SSW 2	S 1	SSW 1	S 2	SSW 2	SW 1	SSW 2	SSW 2
4	SW 2	SSW 1	SSW 1	SW 1	SSW 2	SSW 2	SSW 2	SW 2	SW 3	SW 3	SW 4	SSW 3	SW 3	SSW 3	SSW 2	SSW 2	SSW 2	SSW 1	SSW 1	SSW 1		
5	SSW 2	SSW 2	SSW 2	SSW 2	SSW 2	S 2	S 2	SSW 1	S 3	S 1	S 3	SSE 3	SSW 4	SW 2	S 1	S 1	SW 1	SW 0	SSW 0	S 0		
6		SW 3	SW 2	SSW 2	SSW 1	SSW 1	SSW 2	SSW 1	SW 1	SSW 1	SSW 2	SSW 2	SSW 1	S 1	S 1	S 1	S 1	S 1	S 1	SSE 1		
7		NW 0	NW 1	SW 1	S 1	SSW 1	S 1	S 2	SSW 1	SE 2	S 1	SE 1	SSE 1	S 1	SSE 1	SSE 0	S 1	SSE 1	SSE 1	SSE 1		
8		SSW 1	S 1	S 1	S 0	ESE 1	SW 0	SSW 1	SSW 1	S 1	SE 0	E 0	E 0	E 1	E 0	E 1	SE 0	SE 1	ESE 0	E 1		
9		NE 1	NE 1	NE 0	ENE 1	E 2	ESE 2	SE 1	SE 1	SE 2	SSE 2	SSE 2	S 3	S 3	SSW 3	SSW 2	SE 2	S 3	SSE 2	S 3		
10		SW 2	SSW 2	SW 2	SW 2	SW 2	SW 2	SW 3	SW 2	SW 2	W 1	SSW 1	SSW 1	WSW 1	SSW 1	SSW 1	SSW 1	S 0	S 1	S 1		
11		SSW 1	SSW 1	S 1	S 1	S 1	S 3	S 1	S 2	SSW 2	SSW 2	SSW 2	SSW 1	SSW 1	S 1	S 1	S 0	S 0	S 0	SSE 0		
12		S 1	SW 1	SSW 2	S 1	SSW 2	SW 1	NW 2	NW 3	NW 2	N 2	N 2	N 1	NNE 1	NNE 1	NNE 1	E 0	SSE 0	SSE 0	SSE 0		
13		NE 0	NE 1	0	N 0	0	0	NW 0	SW 0	0	NE 0	NNE 1	SE 1	NE 0	E 0	E 0	SSE 1	SSE 0	SSE 1	SW 0		
14		S 1	S 1	S 1	SSW 1	SSW 2	SSW 2	SW 3	SW 2	SSW 2	W 2	W 2	SW 2	SSW 2	SW 2	SSW 2	SW 3	SW 3	SW 2	WSW 2		
15		SW 2	SW 2	SSW 1	SSW 1	SW 1	0	WSW 2	WSW 2	SW 1	SW 2	SW 1	SW 2	SW 2	SW 1	SW 1	SW 2	SW 1	SW 1	SSW 0		
16		SSW 1	SSW 1	SW 2	SW 2	SW 1	SW 1	SSW 1	SW 1	SW 1	WSW 1	WSW 1	SW 1	W 1	SW 1	SSW 1	SW 1	SSW 1	SSW 1	SSW 1	SSW 1	SSW 1
17	SSW 1	SSW 0	SSW 1	SSW 0	SSW 1	SW 1	SW 1	SSW 1	SW 1	SW 1	SW 1	WSW 1	S 1	SSW 1	SSW 1	SSW 1	SSW 1	SSW 1	SSW 1	SSW 1	S 1	SSW 1
18	SSW 1	SSE 1	SSE 1	SSE 2	SSE 2	SSE 1	S 0	S 1	NE 0	ENE 1	NE 0	NE 1	NE 0	NNE 2	NNE 2	NNE 3	N 3	N 2	NNE 2	N 2	NE 2	N 2
19	N 3	N 2	N 1	0	N 1	N 0	N 1	NE 1	N 1	NE 1	NE 1	NE 1	NE 1	NE 1	NE 1	NE 1	NNE 1	NNE 0	NE 1	NE 0	NE 1	NE 0
20	NE 1	NE 1	NE 0	NE 1	NE 1	NE 1	NE 0	NE 1	NE 0	NE 1	NE 0	NE 1	NE 1	NE 0	NE 1	NE 1	NE 1	NE 1	NE 0	NE 1	NE 0	NE 1
21	NE 1	NE 0	NE 1	NE 0	NNW 0	NE 0	0	0	0	SW 0	ESE 0	SE 1	SE 1	0	S 0	SSW 1	SSW 0	SSW 0	SSW 0	SSW 0	SSW 0	SSW 0
22	SSW 0	0	0	0	SE 0	0	0	0	0	ENE 0	SSE 0	0	SSE 0	NW 0	0	WSW 0	WSW 0	WSW 0	WSW 0	SW 0	0	0
23	NE 1	SW 0	SW 0	N 1	NNE 1	NNE 1	NNE 1	NNE 1	NNE 3	NNE 2	NNE 2	NNE 1	NNE 2	NNE 1	NE 1	NE 1	NE 1	NNE 0	NNE 0	NNE 0	NNE 0	NE 0
24	NE 0	NNE 1	NNE 1	NNE 1	NNE 1	NNE 1	NNE 0	NNE 1	NE 1	NE 1	NE 1	NE 1	NE 0	NE 1	NE 1	NE 1	NE 0	NE 1	NE 0	NE 1	NE 1	NE 1
25	NE 0	0	0	0	0	0	SSW 0	S 0	SSW 0	SW 1	SSE 1	SSE 0	SSE 1	S 1	SSE 1	SSW 1	SSW 2	SSW 1	SW 1	SW 2	SW 2	SW 1
26	S 2	S 2	S 2	S 2	SSW 2	SSW 1	SSW 1	SW 1	SW 2	SSW 2	NNW 1	SW 2	S 2	SW 1	S 1	SW 2	SW 1	SW 1	SW 1	SW 2	SW 1	SW 1
27	SW 2	SSW 2	SSW 2	WSW 2	NW 1	NW 1	NNE 1	NNW 2	N 1	N 1	N 1	N 0	N 1	NW 1	NNW 1	NNW 1	NNW 1	NW 0	NW 1	N 1	N 1	NNW 1
28	S 1	WNW 1	WNW 0	WNW 1	SSE 0	SE 1	SSE 0	SSE 1	SW 1	SW 2	NNW 1	SW 1	SW 1	SW 1	W 1	SW 1	SW 0	SW 1	SW 0	SW 3	SW 2	SW 2
29	SW 3	SSW 2	SSW 2	SSW 2	SSW 2	SW 2	SSW 2	SSW 1	SW 2	S 3	SW 3	SW 2	SW 3	SSW 2	SSW 2	SSW 2	SW 2	SW 2	SW 2	SW 2	SSW 2	SSW 2
30	NNW 1	NNW 1	0	0	NE 1	NE 1	NE 1	NNE 1	NNE 1	NNE 1	NNE 1	NNE 1	N 1	N 1	N 2	NNE 1	N 2	N 1	N 1	N 1	N 1	N 1
31	N 1	N 1	N 2	N 1	N 2	N 1	N 2	N 2	NNW 2	NNW 1	N 2	N 2	N 2	N 1	N 1	N 1	N 1	NNE 1	NNE 1	NNE 2	ENE 2	NNE 1
Moy.	.	1,1	1,1	1,1	1,1	1,1	1,1	1,3	1,4	1,4	1,4	1,4	1,4	1,2	1,2	1,1	1,1	0,9	0,9	1,0	.	.

Octobre 1893.

PARC DE SAINT-MAUR.

Longitude 0° 9′ 23″ E. — Latitude 48° 48′ 34″. — Altitude 49m,3.

DATES.	TEMPÉRATURES extrêmes. Min.	Max.	Moy.	PLUIE. Haut.	Durée.	MARNE. TEMPÉRATURE. Matin.	Soir.	Transparence.	Hauteur 30m +.	NUAGES. Matin.	Midi.	Soir.
1	7,1	16,3	11,70	.	.	14,80	15,00	2,83	1,73	K S ¼ W.	Indistinct, K et C WSW à 13 h.	Nuages à l'horizon.
2	9,8	16,8	13,30	13,9	7,15	14,60	14,93	4,33	1,70	C W ¼ S.	CC SW ¼ W.	K WSW, C SW.
3	9,0	15,8	12,40	19,9	6,00	14,36	14,70	1,45	1,73	C WNW et W ¼ N.	C WSW K W et KC W 18° N à 15 h.	CC WSW SW.
4	7,8	16,0	11,90	.	.	14,10	14,58	1,78	1,73	C SW ¼ W.	K W, C WSW.	C SW ¼ W.
5	10,4	18,8	14,60	16,0	3,30	14,14	14,40	3,78	1,65	K W ¼ S.	CC SSW.	CC SW.
6	11,8	18,6	15,20	4,0	2,00	14,11	14,70	1,29	1,67	A et C WSW.	KK, C SW.	K et C SW.
7	11,3	14,5	12,90	4,6	4,00	14,37	14,60	2,11	1,71	AA SW ¼ S.	CC SW.	K et A SW ¼ S.
8	11,3	16,9	14,10	0,4	0,45	14,33	14,70	4,23	1,77	CC SW.	Nuages moyens SW ¼ S, C SSW.	Nuages à l'horizon.
9	9,9	17,9	13,90	2,3	5,00	14,12	14,50	4,26	1,94	A et C S 8° W.	CC S 5° E.	A SSE à 16 h.
10	10,9	16,8	13,85	1,7	2,00	13,98	14,33	4,50	1,67	Nuages moyens W ¼ S.	CC WSW.	K W 5° S, KC WSW.
11	8,8	18,8	13,80	0,2	0,30	13,90	14,33	4,35	1,78	CC WSW.	AA WSW.	CC SW.
12	11,9	14,2	13,05	0,4	2,00	14,07	14,40	4,55	1,87	CC W ¼ S.	AA W.	K W 5° S.
13	2,8	14,6	8,70	.	.	13,50	13,69	2,79	2,64	Brouillard de 100 mètres.	KK W 38° N.	K W 40° N, AN 40° W.
14	6,0	15,6	10,80	0,7	1,15	13,48	13,38	3,05	2,65	K et A NW.	CC WSW.	Couvert.
15	13,9	16,6	15,25	.	.	13,54	13,68	2,67	2,68	CC W.	CC W 15° S.	CC SW ¼ W.
16	13,1	16,5	14,80	.	.	13,62	13,69	2,51	2,74	CC W.	CC W.	CC N 35° W.
17	13,2	18,0	15,60	1,0	2,45	13,60	13,86	2,85	2,58	CC W.	CC WSW.	CC W.
18	13,2	18,7	15,95	7,2	6,00	13,73	13,95	2,70	2,56	CC W.	A W ¼ N.	C NE ¼ N.
19	4,7	14,8	9,75	.	.	13,53	13,70	3,27	2,50	K N ¼ W à 8 h.	K N 15° à 18° W à 14 h.	Nuages lointains.
20	3,2	14,8	9,00	.	.	13,19	13,39	3,38	2,27	Beau.	C à l'horizon.	Beau.
21	2,4	16,6	9,50	.	.	12,75	12,92	3,40	2,19	Nuages lointains.	Beau.	Beau.
22	2,8	16,4	9,60	.	.	12,51	12,75	3,33	2,06	K NW.	K W ¼ N.	K W ¼ S.
23	7,6	14,7	11,15	0,7	1,00	12,45	12,71	3,71	2,08	Couvert, CC N 38° E à 8 h.	C N, NNE à 14.	Nuages à l'horizon
24	4,9	13,1	9,00	.	.	12,07	12,40	3,80	1,85	C NE ¼ N.	C NE à 11 h.	C N.
25	- 1,1	13,5	6,20	.	.	11,74	11,90	3,51	2,02	Brouillard de 150 mètres.	Beau.	Beau.
26	6,4	13,0	9,70	.	.	11,58	11,85	3,55	1,92	C SW.	C W.	K.
27	8,6	12,9	10,75	1,7	1,30	11,50	11,72	3,90	1,84	CC W ou WSW.	KW.	Beau.
28	1,1	14,0	7,55	.	.	11,08	11,49	4,60	1,76	Stratus W ¼ S.	K NNE.	Couvert.
29	9,6	14,6	12,10	6,9	9,00	11,20	11,65	4,38	1,83	AA W.	AA W ¼ N.	Couvert.
30	4,5	10,9	7,70	21,1	20,00	11,40	11,32	2,72	1,86	Couvert.	Indistinct.	Couvert.
31	1,9	9,6	5,75	.	.	10,52	10,80	2,02	1,82	K ou KC SW.	K, A SW.	Beau.
Moy.	7,70	15,49	11,60	102,7	74,30	13,16	13,42	3,28	2,03	A, nuages étalés (stratus). AA, alto-stratus.	C, cumulus. CC, cumulo-stratus.	K, cirrus. KK, cirro-stratus.
						13.29						

Extrêmes du mois.

PRESSION ATMOSPHÉRIQUE. { Minimum. 743mm,20, le 5, à 14 h. Maximum. 769mm,65, le 24, à 22 h.

TEMPÉRATURE..... { Minimum. — 1°,1, le 25 peu avant 7 h. Maximum. 18°,8 { le 5, à 14 h. 45. le 11, à 13 h. 10.

TENSION DE LA VAPEUR. { Minimum. 3mm,9, le 31, à 15 h. Maximum. 12mm,4, le 18, à 13 h.

UUMIDITÉ RELATIVE..... { Minimum. 48 { le 3, à 15 h. le 31, à 15 h. Maximum. 100, en 13 jours.

Journal météorologique.

Le 1er, beau jusqu'à 5 h., puis couv.; peu nuag. après 12 h., couv. après 22 h.; brouill. qui se déclare tout-à-coup à 6 h. 30, dure jusq. 11 h., atm. bien cl. à 16 h. — Le 2, éclaircies de 13 h. à 15 h. et de 18 h. à 19 h., couv. le reste du temps; pl. à plus. reprises. — Le 3, nuag. de 6 h. à 16 h., couv. avant et après; éclaircies après 22 h.; pl. à plus. reprises; halo. — Le 4, nuag. le m., tr. nuag. le s.; quelq. des gouttes dans la soirée. — Le 5, peu nuag. de 6 h. 8 h., couv. avant et après; pl. à plus. reprises. — Le 6, quelq. nuages à 4-5 h., presq. couv. le reste du temps, pl. à plus. reprises; halo. — Le 7, éclairc. à 7-8 h. et à 17-18 h., couvert du reste; halo, pluie de minuit 30 à 3 h. 45 et de 11 h. 30 à 12 h. 20. — Le 8, presq. couv. jusq. 17 h., tr. peu nuag. ensuite; éclairs à l'horizon SE à partir de 19 h., pl. de 11 h. 35 à 12 h. 15. — Le 9, peu nuag. à 1 h. et de 16 h. à 21 h., couv. ou tr. nuag. le reste du temps; les éclairs continuent à 1 h.; éclairs du NNW à l'WNW à 19 h.; pl. à diverses reprises. — Le 10, tr. ng.; pluie de minuit à 2 h.; atmosp. claire.

Le 11, nuageux jusq. 5 h. et à 13-14 h., couv. le reste du temps, quelquefois des gouttes, tr. petite pluie de 21 h. 30 à 22 h.; halo. — Le 12, couv. jusq. 13 h., puis peu nuag., beau après 17 h., halo; un peu de pl. à 8 h. 30 et de 9 h. 30 à 11 h., atm. tr. cl. — Le 13, beau jusq. 8 h., nuag. ensuite; gelée bl.; brouill. de 100m dès avant 5 h.; transp. atmosp. 10km à 16 h. — Le 14, tr. nuag. jusq. 9 h., couvert ensuite; petite pl. de 10 h. 35 à 11 h. 45, hor. brum. — Le 15, éclairc. à 7 h., couv. du reste; gtt. fines à 19 h.; atm. cl. — Le 16, éclairc. à 16 h., couv. du reste. — Le 17, couv. le m., nuag. le s.; halo; un peu de pl. le m., pluie irrégulière à partir de 22 h. — Le 18, couv. jusq. 9 h., puis très nuag.; halo, pluie la moitié du temps le m. — Le 19; beau le m., très peu nuag. le s., halo; brum. — Le 20, beau, lumière zodiacale, gelée bl., transp. atm. 3km à 7 h., atm. cl. à 16 h.

Le 21, beau, gelée blanche, brouill. de 100m à 7 h., tr. brum. dans la journée. Lumière zodiacale. — Le 22, beau jusq. 9 h., puis nuag., couv. après 21 h., brll. toute la matinée, de 500m à 600m; gelée bl., lumière zodiacale diffuse. — Le 23, couv. jusq. 9 h., peu ng. ensuite, presque couv. après 21 h.; quelquefois de la pluie, le m. atm. assez cl. — Le 24, nuag. jusqu'à 17 h., quelq. nuages ensuite; halo; atm. assez claire, petit brouill. après 22 h. — Le 25, nuag. à 10 h. et 11 h. et à 24 h., beau le reste du temps; brd toute la matinée, de 100m au lever du jour; hor. très brum. l'après-midi. — Le 26, éclaircies jusq. 5 h., nuag. de 15 h. à 19 h., couv. le reste du temps, quelquefois des gouttes, brum. — Le 27, couv. de 4 h. à 8 h., ng. avant et après jusq. 15 h., beau ensuite, pl. de 5 h. à 6 h. 30; atmosp. claire. — Le 28, nébulosité irrégulière, très ng. en moyenne, gelée bl., atm. cl. — Le 29, couv., pl. à partir de 14 h., atm. bien cl. — Le 30, couv., pl. jusq. 20 h. — Le 31, nuageux jusqu'à 14 h., beau ensuite; gelée blanche; halo, atmosp. claire.

Nombre de jours : d'éclairs 2; de halos 10; de brouilllards 5, de gelée blanche 5; de pluie 17; de transp. atm. de 1500m à 3000m 1; de gouttes 2; de gelée 1; de lumière zodiacale 3.

Floraison : le 6, topinambour; le 21, quelques fleurs de Chinonanthus. Dernières hirondelles le 13.

Novembre 1893.

PARC DE SAINT-MAUR.

Longitude 0°9′23″ E. — Latitude 48°48′34″. — Altitude 49^{m},3.

PRESSION (700^{mm} +).

DATES.	1h	4h	5h	6h	7h	8h	9h	10h	11h	12h	13h	14h	15h	16h	17h	18h	19h	20h	21h	22h	23h	24h
1	61,20	60,75	61,29	61,63	61,75	62,07	61,91	61,69	61,38	61,12	60,73	60,04	59,87	59,70	59,42	59,66	59,69	59,34	59,16	58,72	59,08	58,95
2	57,46	56,60	56,42	56,34	56,15	56,09	55,92	55,43	54,88	54,55	54,14	54,00	53,98	53,38	54,82	55,00	55,52	55,93	56,00	56,31	56,55	56,91
3	56,93	57,53	57,98	58,30	58,72	59,23	59,59	59,66	59,80	59,70	59,36	59,25	59,38	59,41	58,80	58,44	59,32	59,38	59,38	59,46	58,95	58,98
4	58,49	57,64	57,53	57,25	57,45	57,67	57,94	58,05	57,80	57,62	57,38	57,22	57,14	56,80	56,84	57,15	57,32	57,32	57,17	57,19	56,89	56,96
5	56,60	55,97	55,84	55,53	55,44	55,70	55,62	55,54	54,87	54,24	53,82	53,33	53,20	53,09	53,03	53,00	52,91	52,49	52,71	53,03	52,84	52,92
6	52,76	53,82	54,05	54,45	54,76	55,34	55,76	55,95	56,00	55,78	55,72	55,84	56,03	56,26	56,50	56,89	56,96	57,18	58,82	58,95	58,44	57,56
7	58,79	59,29	59,53	59,62	60,00	60,23	60,33	60,51	60,51	60,09	60,21	60,30	60,37	60,33	60,46	60,85	61,18	61,32	61,25	61,39	61,26	61,20
8	61,08	60,54	60,50	60,71	60,84	61,00	60,83	60,95	60,70	60,25	60,03	59,77	59,71	59,83	60,04	60,03	60,25	60,15	60,15	60,25	60,27	60,19
9	59,80	58,83	58,79	58,27	58,00	58,12	68,21	58,38	58,05	57,84	57,44	57,22	57,27	57,41	57,67	57,90	58,02	57,94	58,03	57,84	57,73	57,68
10	57,36	57,00	56,96	57,03	57,43	57,58	57,67	57,83	57,80	57,76	57,40	57,49	57,65	58,18	58,50	59,04	59,77	60,16	60,68	61,10	61,10	61,44
11	61,66	62,10	62,23	62,29	63,04	63,68	63,66	63,95	64,04	63,62	63,48	63,52	63,69	63,52	63,83	63,84	64,14	64,37	65,32	65,32	64,95	65,05
12	65,13	64,02	64,19	64,35	64,84	65,22	65,39	65,13	64,77	64,26	63,93	63,48	63,52	63,36	63,11	63,06	62,96	62,82	62,59	62,39	61,95	61,62
13	61,20	60,15	59,93	59,76	59,78	59,79	59,71	59,77	59,35	58,78	58,68	58,21	58,10	58,07	58,00	58,13	58,07	58,06	57,92	57,81	57,63	57,54
14	57,39	56,70	56,69	56,60	56,97	56,82	56,59	56,41	56,07	55,62	54,90	54,45	53,97	53,57	53,21	52,74	51,37	51,80	51,50	50,93	50,52	50,02
15	49,20	47,13	47,21	47,22	47,75	48,24	48,74	49,47	50,34	50,90	51,30	52,00	52,54	53,34	53,88	55,31	55,13	55,71	55,78	56,10	56,44	56,72
16	56,68	56,69	56,97	57,04	57,28	57,49	57,24	56,85	56,56	56,11	54,67	54,23	54,70	53,49	53,27	52,96	52,37	51,86	50,74	50,08	49,74	48,90
17	47,83	46,58	46,18	45,68	45,22	44,76	44,24	43,70	42,89	42,44	41,86	41,45	40,97	40,71	40,12	40,17	40,37	40,82	41,33	41,50	41,33	41,29
18	40,96	40,29	39,51	38,88	38,67	38,53	38,10	37,70	37,44	36,87	36,31	35,70	35,23	35,17	35,15	35,33	36,47	36,54	37,31	37,60	38,27	38,27
19	38,41	39,15	39,39	39,55	39,65	39,85	40,24	40,72	41,16	41,39	42,11	42,25	42,55	43,47	44,17	45,00	45,60	45,70	45,71	46,03	46,90	46,61
20	46,16	44,92	44,85	44,76	45,30	45,61	46,38	47,07	47,80	48,41	49,00	49,87	51,23	52,52	53,95	55,40	56,26	57,10	57,64	58,48	58,61	59,23
21	59,48	60,82	61,44	61,80	62,51	63,15	63,80	64,24	64,65	64,97	64,90	64,85	65,44	65,79	66,49	67,00	67,70	67,44	67,26	66,77	67,45	67,44
22	67,04	66,59	66,54	66,19	65,63	65,33	65,00	64,74	64,20	63,73	62,58	61,54	60,87	59,97	59,26	58,91	58,47	57,68	57,48	56,86	56,74	56,42
23	56,46	55,05	54,91	55,07	55,14	55,45	55,90	56,28	56,36	56,68	56,58	56,19	56,83	57,38	58,13	58,09	59,00	59,15	59,24	59,50	59,66	60,06
24	59,78	60,51	60,81	61,16	61,39	61,86	61,98	62,19	62,34	62,75	62,11	61,98	62,20	61,86	61,98	62,55	62,69	62,53	62,19	62,00	62,00	61,81
25	59,56	60,04	59,93	59,82	59,95	60,10	60,05	60,18	59,82	59,49	58,98	58,38	57,92	57,60	57,50	56,65	56,98	56,51	55,70	54,97	54,07	53,21
26	52,20	48,33	47,97	47,58	47,27	47,32	47,47	47,77	47,58	47,47	47,38	47,17	47,37	48,05	48,61	49,47	50,59	52,19	53,65	54,65	55,56	56,56
27	57,71	60,03	61,10	62,31	63,28	64,42	65,76	66,43	66,83	67,49	67,71	67,96	68,19	68,77	69,03	69,09	69,71	70,37	70,50	70,59	70,64	70,67
28	70,65	69,68	70,25	70,15	70,49	70,65	70,43	70,78	70,61	70,00	69,81	69,64	69,74	70,00	70,35	70,86	70,98	70,84	71,15	71,25	71,08	71,08
29	70,58	69,84	69,73	69,73	69,77	69,87	69,86	69,62	69,14	68,68	68,18	67,31	66,92	66,65	66,14	66,30	65,91	65,51	65,06	64,71	64,06	63,79
30	62,61	61,30	60,89	60,43	60,00	59,97	59,92	59,81	59,16	58,18	57,63	57,20	56,85	56,66	56,55	56,48	56,18	55,95	55,79	55,23	54,98	54,85
Moy.	57,38	56,93	56,99	56,98	57,15	57,37	57,47	57,56	57,43	57,23	56,94	56,73	56,78	56,81	56,95	57,18	57,40	57,47	57,57	57,57	57,52	57,46

TEMPÉRATURE.

DATES.	1h	4h	5h	6h	7h	8h	9h	10h	11h	12h	13h	14h	15h	16h	17h	18h	19h	20h	21h	22h	23h	24h
1	- 0,1	- 0,7	- 1,3	- 1,7	- 2,1	- 1,4	- 1,2	1,2	5,3	7,9	8,6	8,6	8,6	7,6	4.0	4,0	3,8	4,2	5,1	5,3	6,0	6,2
2	6,0	6,3	6,9	7,4	7,4	7,7	7,9	8,7	9,5	10,6	11,8	12,6	13,0	12,8	13,1	12,8	13,1	12,4	12,5	12,8	12,7	12,5
3	12,5	11,8	12,2	11,9	12,0	11,9	12,1	13,1	13,7	13,6	13,7	14,0	13,2	13,0	12,2	12,2	12,1	11,9	11,7	11,5	11,1	10,8
4	10,5	10,5	10,6	10,6	10,7	11,1	12,0	12,2	13,0	12,7	12,6	12,6	12,1	12,1	11,7	11,4	11,0	10,9	10,2	10,2	10,0	10,1
5	9,9	9,7	9,5	9,5	9,1	9,1	9,3	9,5	10,0	10,5	10,7	11,0	10,8	10,5	10,2	10,0	10,0	9,0	7,9	8,9	8,7	8,9
6	9,0	6,2	5,3	4,2	3,2	3,4	5,4	7,0	7,8	7,1	8,0	8,0	8,0	6,8	6,0	5,9	5,9	4,7	4,5	3,4	2,8	2,6
7	1,9	0,5	0,6	0,1	- 0,2	0,7	3,0	4,7	5,4	6,4	6,1	4,0	4,0	3,7	3,1	2,5	1,8	1,5	1,0	1,0	0,0	- 0,2
8	- 0,2	- 1,4	- 1,5	- 1,8	- 1,6	- 1,2	0,1	0,8	1,9	3,0	1,8	2,1	1,9	1,1	0,2	0,2	0,2	0,1	0,0	0,0	0,0	- 0,1
9	- 0,1	- 0,8	- 1,1	- 1,1	- 1,2	- 0,4	0,5	1,2	2,1	2,5	2,9	3,1	3,0	2,7	2,3	2,0	1,8	1,0	0,3	0,2	0,1	0,0
10	0,0	0,0	- 0,1	- 0,2	- 0,6	- 0,6	- 0,2	0,4	0,9	2,1	3,2	3,9	3,8	2,8	1,8	1,4	0,3	- 0,2	- 0,3	- 0,2	- 0,4	- 1,1
11	- 2,0	- 2,9	- 3,4	- 3,6	- 3,8	- 3,6	- 1,8	0,0	1,8	3,0	3,5	3,9	3,1	2,0	0,0	- 0,4	- 1,9	- 1,5	- 1,6	- 1,9	- 3,1	- 3,1
12	- 3,1	- 3,7	- 3,8	- 4,0	- 4,4	- 3,6	- 1,5	0,8	2,2	2,2	1,7	2,2	2,3	1,5	- 0,2	- 1.0	- 1,2	- 0,9	- 0,8	- 1,0	- 1,5	- 1.6
13	- 2,1	- 2,5	- 3,3	- 3,6	- 3,4	- 3,1	0,6	3,0	5,2	6,7	7,8	8,5	8,1	6,3	4,5	3,9	2,2	2,0	1,6	0,4	0,4	0.4
14	0,6	0,2	0,6	0,9	2,0	2,9	6,5	7,1	9,0	10,1	10,4	10,9	11,8	11,5	11,1	11,1	11,5	11,5	11,9	11,9	11,8	11,8
15	11,7	11,9	12,1	12,1	12,1	12,0	12,2	12,1	10,5	10,1	10,1	10,2	10,0	9,8	9,7	9,1	9,1	9,0	9,0	8,7	8,3	8.4
16	8,1	7,8	7,5	7,1	6,7	6,8	7,7	8,8	8,9	10,7	10,2	10,1	9,9	8,7	9,0	7,8	6,3	7,0	7,6	7,9	8,3	7.8
17	7,8	8,9	9,6	11,0	12,0	12,3	13,1	13,7	13,9	14,5	14,3	15,3	14,6	14,0	13,1	12,8	12,0	10,7	9,8	9,0	8,1	8,0
18	6,4	4,5	3,9	4,3	4,9	4,9	5,5	5,3	4,5	5,6	5,5	5,0	4,6	4,9	5,0	5,0	4,3	4,0	3,7	4,0	3,5	3,4
19	4,0	3,8	4,1	4,1	3,4	2,4	2,6	3,5	3,3	4,1	4,2	3,6	3,5	3,5	3,0	3,0	3,3	3,0	3,5	3,8	4,0	4,1
20	4,0	4,1	4,8	4,1	4,4	4,6	4,3	4,2	4,0	4,4	4,8	5,1	5,2	4,5	3,2	4,1	4,3	4,0	4,5	4,9	4,5	4,8
21	5,0	4,0	3,6	3,2	2,8	2,5	2,7	2,6	2,9	3,4	3,4	3,8	3,4	3,0	2,7	2,1	1,8	1,2	0,8	- 0,4	- 1,0	- 1,8
22	- 2,0	- 2,7	- 3,2	- 3,5	- 3,6	- 3,9	- 2,2	- 0,2	1,3	2,2	3,2	3,0	2,8	2,3	1,7	2,1	2,0	1,8	2,0	2,7	2,3	1,5
23	1,5	1,2	0,1	- 1,2	- 1,5	- 1,3	0,7	1,2	1,8	2,0	2,3	2,9	3,1	3,0	2,8	2,5	2,3	1,8	1,2	1,3	1,7	1,8
24	0,8	0,4	- 0,3	- 0,6	- 1,2	- 1,5	- 0,5	0,6	0,9	2,1	2,7	3,0	3,2	2,9	2,3	2,0	2,7	2,8	3,0	3,0	2,8	2,9
25	3,0	2,8	3,1	3,5	3,7	3,5	4,2	5,2	6,3	7,0	7,9	8,0	7,8	7,6	7,1	7,0	7,3	7,6	7,6	7,3	7,7	7,6
26	7,8	7,7	7,8	8,2	8,3	8,3	8,8	9,4	10,4	10,5	10,3	10,1	9,9	9,3	8,6	7,8	6,0	4,9	4,9	4,9	4,6	4,4
27	3,9	3,0	2,2	1,9	1,4	1,5	2,8	4,1	5,1	6,3	6,9	6,9	6,3	4,7	3,4	2,8	1,8	0,9	0,0	- 0,6	- 0,6	- 0,7
28	- 1,3	0,0	0,5	1,1	1,4	1,8	2,7	3,6	4,8	6,1	6,8	7,7	7,8	7,5	6,9	6,3	6,0	6,0	5,9	5,9	5,9	5,9
29	6,0	6,0	5,9	5,9	5,7	5,5	5,6	5,8	6,4	6,6	7,0	7,1	7,0	6,6	6,2	6,3	6,0	5,9	5,8	5,2	5,1	5.0
30	4,8	4,1	3,4	3,2	3,2	2,9	2,6	2,1	1,8	2,1	2,0	2,0	1,4	1,4	1,2	1,2	0,9	0,5	0,3	0,1	0,0	- 0,5
Moy.	3,81	3,36	3,21	3,10	3,03	3,17	4,18	5,06	5,82	6,54	6,81	6,97	6,81	6,27	5,53	5,26	4,89	4,59	4,45	4,34	4,13	3,99

Novembre 1893.

PARC DE SAINT-MAUR.

Longitude 0°9′23″ E. — Latitude 48°48′34″. — Altitude 49m,3.

TENSION DE LA VAPEUR.

DATES.	1h	4h	5h	6h	7h	8h	9h	10h	11h	12h	13h	14h	15h	16h	17h	18h	19h	20h	21h	22h	23h	24h
1	4,5	4,3	4,2	4,0	3,9	4,1	4,2	5,0	5,7	5,9	5,5	5,2	4,8	4,3	5,1	5,1	4,9	4,6	4,5	4,0	4,4	4,7
2	4,8	6,0	6,4	6,5	6,8	7,3	7,3	7,8	8,3	8,8	9,3	9,5	9,3	9,3	9,2	9,5	9,7	9,8	9,5	9,6	9,7	9,5
3	9,5	8,7	9,4	9,4	9,3	9,5	9,6	9,7	9,4	9,5	9,4	9,3	9,5	9,6	9,4	9,2	9,5	9,5	9,2	9,1	9,2	9,2
4	9,0	8,6	8,6	8,5	8,4	8,1	8,1	8,5	8,8	7,5	7,6	8,1	8,1	8,4	8,1	8,2	8,4	8,5	8,9	8,9	8,9	9,0
5	8,9	8,6	8,8	8,3	8,4	8,3	8,4	8,3	8,4	8,4	8,6	8,6	8,7	8,6	8,7	8,7	8,7	8,5	7,8	8,4	8,3	8,4
6	8,5	6,0	5,9	5,7	5,4	5,1	5,2	5,3	5,2	5,2	4,8	4,5	4,3	5,1	5,7	5,5	5,9	5,9	5,7	5,3	5,3	5,0
7	5,1	4,7	4,6	4,5	4,5	4,7	4,9	5,0	4,9	4,8	4,9	4,7	4,6	4,5	4,3	4,6	3,6	3,3	3,8	3,8	3,6	3,6
8	3,6	3,3	3,3	3,3	3,1	3,2	3,2	3,6	3,1	2,4	3,4	3,3	3,3	3,6	4,0	4,0	4,0	4,2	4,1	4,1	4,1	4,2
9	4,2	3,8	3,5	3,3	3,4	3,4	3,6	3,2	3,0	3,0	2,9	2,8	2,8	3,1	3,3	3,2	3,4	3,7	3,5	3,4	3,4	3,4
10	3,2	3,2	3,2	3,2	3,4	3,1	3,1	3,2	3,2	3,2	3,9	3,2	3,4	3,2	3,4	3,7	3,1	3,1	3,3	3,3	3,3	3,5
11	3,8	3,5	3,6	3,5	3,4	3,4	3,6	3,5	3,4	2,9	3,4	3,4	3,7	3,5	3,7	3,4	3,7	3,7	3,7	3,6	3,6	3,5
12	3,5	3,3	3,2	3,0	3,1	3,1	3,2	3,4	3,8	3,8	3,7	3,6	3,6	3,6	3,9	3,5	3,4	3,4	3,4	3,7	3,5	3,4
13	3,3	3,2	3,1	3,2	3,2	3,2	3,9	4,1	4,5	4,9	4,8	5,2	5,3	5,4	5,3	5,1	5,0	5,3	4,8	4,7	4,7	4,7
14	4,8	4,7	4,8	4,8	5,8	5,4	6,5	6,7	7,3	7,9	8,6	8,6	8,9	8,9	9,6	9,6	9,7	9,7	10,0	10,0	9,7	9,7
15	9,5	10,0	10,1	10,4	10,3	10,2	10,0	9,1	8,4	7,9	7,9	8,0	8,0	8,0	7,9	7,7	7,9	8,1	7,9	8,0	8,2	8,2
16	8,0	7,9	7,8	7,4	7,2	7,3	7,2	6,7	6,3	6,2	6,1	5,7	6,0	6,7	6,8	6,8	6,7	6,6	6,7	6,5	6,7	6,9
17	6,9	8,4	8,8	9,8	10,1	10,0	10,2	9,1	10,4	10,5	10,6	11,8	9,8	9,9	9,8	9,0	8,2	7,0	6,4	6,4	6,3	6,1
18	5,7	5,1	5,1	5,2	5,7	5,5	5,1	5,2	5,6	5,2	5,5	5,5	5,9	5,9	5,8	5,9	5,9	5,6	4,9	4,5	5,1	5,1
19	5,1	5,1	5,2	5,1	5,0	5,2	5,0	5,5	5,1	5,1	5,2	5,0	5,1	5,1	4,9	4,9	5,1	5,1	5,0	5,3	5,7	5,8
20	5,6	5,8	5,8	5,9	5,8	5,8	5,8	5,6	5,6	5,4	5,5	5,6	5,8	5,2	5,1	5,1	4,9	4,9	4,9	5,0	5,7	5,7
21	5,9	5,5	5,5	5,5	4,8	4,5	4,4	3,9	3,8	3,9	3,9	3,9	3,9	3,9	3,9	3,9	3,9	3,9	3,9	3,9	3,8	3,8
22	3,8	3,7	3,5	3,4	3,4	3,4	3,8	4,0	3,8	3,5	3,8	3,7	4,1	4,2	4,5	4,5	4,6	4,7	4,8	4,9	5,1	4,7
23	4,7	4,2	4,0	3,9	4,1	4,0	4,0	3,9	4,4	4,3	4,5	4,6	4,5	4,6	4,5	4,5	4,5	4,5	4,4	4,6	4,5	4,6
24	4,5	4,2	4,0	4,0	4,2	4,0	4,2	4,0	4,2	4,5	4,5	4,6	4,7	4,4	4,3	4,5	4,7	4,8	4,8	5,0	5,2	5,4
25	5,5	5,3	5,4	5,7	5,7	5,7	5,9	6,3	6,6	6,7	6,8	6,9	7,0	6,7	6,7	6,9	7,0	6,7	6,7	6,8	6,8	7,1
26	6,8	7,2	7,4	7,7	7,7	7,7	7,8	7,8	7,7	7,4	7,1	7,1	6,8	6,7	6,6	6,8	6,0	5,7	6,1	5,6	5,4	5,0
27	4,9	4,8	4,9	4,6	4,7	4,6	4,7	5,0	5,2	4,9	4,5	4,5	5,4	4,7	4,8	4,7	4,8	4,7	4,5	4,3	4,3	4,3
28	4,2	4,3	4,2	4,2	4,7	4,8	4,8	5,0	5,4	5,9	6,1	6,4	6,7	6,6	6,6	6,8	6,9	6,9	6,7	6,7	6,8	6,8
29	6,9	6,8	6,8	6,7	6,6	6,7	6,6	6,6	6,9	7,0	7,4	7,3	6,9	7,1	7,0	6,6	6,5	6,2	5,8	6,1	5,8	5,8
30	5,8	5,9	5,6	5,6	5,4	5,4	5,2	5,2	4,9	5,0	5,1	4,9	4,8	4,8	4,8	4,8	4,8	4,7	4,7	4,6	4,6	4,4
Moy.	5,68	5,54	5,56	5,54	5,58	5,56	5,64	5,67	5,78	5,72	5,84	5,85	5,86	5,85	5,92	5,89	5,85	5,78	5,68	5,67	5,72	5,72

HUMIDITÉ RELATIVE.

DATES.	1h	4h	5h	6h	7h	8h	9h	10h	11h	12h	13h	14h	15h	16h	17h	18h	19h	20h	21h	22h	23h	24h
1	98	98	100	100	100	100	100	100	86	74	66	63	57	55	83	83	82	74	69	60	62	66
2	69	83	85	84	88	93	91	93	93	92	90	87	84	84	81	86	86	92	88	87	88	88
3	88	84	89	90	89	91	91	86	81	82	81	78	84	86	89	87	90	90	90	90	94	95
4	95	91	90	89	87	83	77	80	79	69	70	74	77	79	79	82	86	89	96	96	97	97
5	97	96	99	93	97	96	96	93	92	89	90	87	90	91	93	95	95	99	99	99	98	99
6	99	85	89	92	93	88	77	71	65	68	60	57	53	70	82	79	85	90	90	91	94	91
7	96	98	96	98	100	98	86	77	74	66	70	77	75	75	75	75	73	70	77	77	79	80
8	80	81	81	82	75	77	68	73	58	48	66	63	63	72	86	86	86	90	90	90	90	92
9	92	88	83	79	81	78	69	64	55	55	51	51	52	55	61	61	66	74	74	72	74	74
10	70	70	70	73	77	71	67	69	66	61	49	53	56	56	66	72	66	69	73	74	73	83
11	96	95	100	100	97	97	89	76	66	51	58	56	64	66	80	78	93	91	91	91	100	98
12	98	95	92	90	95	88	78	69	69	69	71	68	66	70	80	83	81	79	79	79	85	83
13	84	84	88	90	90	88	81	72	67	66	61	63	68	76	83	85	93	96	92	100	100	100
14	100	100	100	98	96	96	90	88	85	86	91	89	87	88	97	99	96	96	96	96	94	94
15	92	96	96	99	97	97	94	87	89	86	86	86	87	88	88	89	92	95	92	94	100	100
16	99	100	100	99	98	98	91	80	74	65	65	65	65	80	79	86	94	88	86	82	82	87
17	87	99	99	100	96	94	91	78	88	85	88	91	79	83	87	81	78	72	70	74	77	76
18	79	80	83	83	87	84	75	78	89	77	81	84	94	90	89	90	95	91	83	80	87	88
19	83	85	86	83	87	95	91	93	88	83	83	85	87	87	86	86	88	89	85	88	93	95
20	91	95	90	97	92	92	90	90	91	86	86	86	87	82	88	83	79	80	77	77	90	89
21	90	90	93	95	86	82	78	70	67	66	66	66	66	69	70	71	74	77	81	88	90	96
22	96	98	98	97	97	100	98	88	76	64	66	66	74	77	87	83	87	91	91	88	94	92
23	92	85	86	94	100	96	83	77	83	82	83	81	79	81	81	82	83	85	89	91	87	87
24	92	88	89	92	100	98	96	85	87	83	80	81	81	78	80	85	84	86	84	88	93	96
25	96	95	95	97	95	97	95	95	92	90	86	86	89	86	88	92	91	85	85	88	87	91
26	86	91	93	94	94	94	92	88	82	79	76	77	74	76	80	86	86	87	93	86	86	80
27	82	84	91	87	92	89	84	82	80	69	60	66	76	73	81	84	93	96	98	98	98	98
28	100	94	88	85	92	89	86	85	84	83	83	81	85	85	88	95	98	98	97	97	98	98
29	98	97	98	97	97	98	97	95	96	95	98	97	92	97	98	92	92	89	85	92	89	89
30	90	97	97	96	93	96	95	96	94	94	96	93	94	94	96	96	98	98	100	100	100	100
Moy.	90,5	90,7	91,5	91,8	92,3	91,4	86,5	82,6	79,9	75,4	75,2	75,0	76,2	78,3	83,4	84,4	86,3	86,9	86,7	87,1	89,3	90,1

Novembre 1893.

PARC DE SAINT-MAUR.

Longitude 0°9′23″ E. — Latitude 48°48′34″. — Altitude 49m,3.

NÉBULOSITÉ.

DATES	1h	4h	5h	6h	7h	8h	9h	10h	11h	12h	13h	14h	15h	16h	17h	18h	19h	20h	21h	22h	23h	24h
1	0	0	0	0	0	10	8	0	2	3	3	4	1	2	0	0	0	0	10	10	10	10
2	10	10	10	10	10	10	10	10	10	10	10	10	10	10	10	10	10	10	10	10	10	10
3	5	9	10	10	10	10	10	10	10	10	10	10	10	10	10	10	10	10	10	10	10	10
4	8	10	10	10	10	10	8	10	10	10	10	10	10	10	10	10	10	10	10	10	10	7
5	10	10	10	10	10	10	10	10	10	10	10	10	10	10	10	10	10	10	10	10	10	10
6	10	10	3	1	0	0	0	0	1	3	7	10	9	1	9	10	9	0	4	10	10	10
7	0	0	0	0	0	0	0	1	1	4	2	3	2	0	0	0	0	0	0	0	0	0
8	0	0	0	0	0	0	0	1	0	4	10	8	8	1	0	0	0	0	0	0	0	0
9	0	0	0	0	0	0	10	10	10	10	10	10	10	10	10	5	1	1	0	0	0	0
10	0	10	10	10	10	10	10	10	10	7	2	0	0	0	0	0	0	0	0	0	0	0
11	0	0	0	0	0	0	0	0	0	0	0	0	0	0	0	0	0	0	0	0	0	0
12	0	0	0	0	0	0	0	0	0	0	0	0	0	0	0	0	0	0	0	0	0	0
13	0	0	0	0	0	0	0	0	0	0	0	0	0	0	0	8	0	0	0	0	0	0
14	10	6	5	10	10	10	10	10	10	10	10	10	10	10	10	10	10	10	10	10	10	10
15	10	10	10	10	10	10	10	10	10	10	10	10	10	10	10	10	10	10	10	10	10	10
16	10	10	10	10	10	7	10	9	10	1	0	0	2	10	10	4	0	0	9	6	10	10
17	10	10	10	10	10	9	9	10	10	10	10	9	4	6	7	8	10	10	9	10	9	10
18	2	1	1	2	10	4	5	10	10	10	10	10	10	9	10	10	10	10	10	10	7	10
19	10	10	10	10	10	10	10	10	10	10	10	10	10	10	5	10	10	8	10	10	10	10
20	10	10	10	10	10	10	10	10	10	10	10	10	10	3	8	10	10	9	10	9	10	10
21	10	10	10	10	10	10	10	10	10	9	8	6	10	10	10	10	10	10	8	5	0	0
22	0	0	0	0	0	0	0	1	0	0	3	6	10	10	10	10	10	10	10	10	10	2
23	10	0	0	0	0	5	10	10	10	8	10	10	10	10	10	10	10	10	0	4	6	10
24	0	8	7	1	0	0	0	0	8	10	6	6	4	6	10	10	10	10	10	10	10	10
25	10	10	10	10	10	10	10	10	10	10	10	10	10	10	10	10	10	10	10	10	10	10
26	10	10	10	10	10	10	10	10	10	10	10	9	10	10	10	10	10	10	10	10	10	5
27	0	2	0	0	0	0	0	0	0	0	1	4	1	1	1	0	0	0	0	0	0	0
28	0	10	10	10	10	10	10	10	10	10	10	10	10	10	10	10	10	10	10	10	10	10
29	10	10	10	10	10	10	10	10	10	10	10	10	10	10	10	10	10	10	10	10	10	10
30	10	10	10	10	10	10	10	10	10	10	10	10	10	10	10	10	10	10	10	10	10	10
Moy.	5,5	6,2	5,9	5,8	6,0	6,2	6,7	6,7	7,1	7,0	7,1	7,2	7,0	6,6	7,0	7,2	6,7	5,9	6,3	6,5	6,4	6,1

DIRECTION ET FORCE DU VENT.

DATES.	1h	4h	5h	6h	7h	8h	9h	10h	11h	12h	13h	14h	15h	16h	17h	18h	19h	20h	21h	22h	23h	24h
1	NNE 1	NNE 0	0	0	0	0	0	SE 0	0	S 0	S 1	SSW 0	SW 1	SW 0	SW 1	SSW 1	SSW 2	SSE 2	SSW 2	SW 3	SW 3	S 3
2	SW 3	SSW 3	SSW 2	SSW 2	SSW 2	SSW 2	SSW 3	SSW 3	SSW 3	SSW 2	SSW 2	SSW 1	SSW 2	SW 1	SW 1	SW 1	SW 2	SW 2	SW 2	SW 3	SW 2	SW 2
3	SW 3	SW 1	SW 1	SW 1	SW 1	SW 1	SW 1	SW 1	WSW 2	SW 1	SW 1	SW 1	SW 1	SW 1	SW 1	SSW 1	SSW 1	SSW 1	SW 1	SW 0	SW 0	SW 0
4	SW 1	SW 1	SW 1	SW 1	SSW 1	SW 1	SW 1	SW 1	W 1	W 1	W 0	WSW 0	WSW 1	WSW 1	WSW 1	SW 1	SW 1	SW 1	SW 1	SW 1	SW 1	SW 1
5	SW 1	NE 0	NE 1	N 0	N 1	N 0	NNE 1	NNE 0	NNE 1	E 0	NE 1	NE 0	NE 1	E 0	NE 1	NNE 0	NNE 1	SW 1	SSE 1	NW 1	NW 1	SW 1
6	SW 1	N 2	NNW 2	N 1	N 1	N 1	NNE 1	N 2	N 2	NNW 2	NNW 1	N 2	N 1	NNW 1	N 1	NNE 1	N 1	N 1	N 1	N 2	NNE 2	NNE 1
7	NNE 2	NNE 1	NNE 1	NNE 0	NNE 1	NNE 0	NNE 1	NNE 1	NNE 2	NNE 2	NNE 2	NNE 2	NE 2	E 2	E 2	N 1	NNE 2	N 2	N 2	N 1	NE 2	NNE 1
8	NNE 2	NE 2	NNE 2	NNE 2	NE 2	NE 2	NE 3	NE 3	NE 3	NE 4	NE 3	NNE 3	NE 2	NNE 3	NNE 2	NNE 3	NNE 3	NNE 3	NNE 2	NE 3	NNE 2	NNE 3
9	NE 3	NE 2	NE 2	NE 2	NE 2	NE 3	NE 3	ENE 2	ENE 3	NE 2	ENE 3	ENE 2	ENE 2	NNE 2	NE 2	NE 2	NE 2	ENE 1	NE 2	NE 1	NE 2	NNE 1
10	NE 1	NE 2	NE 2	NE 2	NE 2	NE 3	NE 3	NE 3	NE 3	NE 3	NE 2	NE 2	NNE 1	NE 2	NNE 2	NNE 2	NE 1	NNE 2	NNE 2	NNE 2	NNE 2	NNE 1
11	NNE 1	NNE 1	NNE 1	NE 1	NNE 1	NNE 1	NE 1	NE 1	NNE 1	NNE 1	NNE 1	NNE 1	NNE 1	NNE 1	NNE 1	NE 1	NE 1	NE 1	NE 1	NNE 1	NNE 1	NE 1
12	NE 1	NE 1	NE 1	NE 1	NE 1	NE 1	NE 1	ENE 1	ENE 1	ENE 2	NE 1	NE 1	ENE 1	ENE 1	ENE 1	ENE 1	ENE 1	ENE 1	ENE 1	ENE 1	ENE 1	ENE 1
13	ENE 1	ENE 1	ENE 1	ENE 1	ENE 1	ENE 0	E 1	ESE 1	ESE 1	ESE 1	SSE 1	SSE 1	SSE 1	SE 1	SE 1	SE 1	SE 1	SE 0	SE 1	SE 0	SE 0	SE 0
14	SE 0	S 1	S 0	SE 1	SE 0	SE 1	SE 1	SE 1	SSE 1	S 1	S 1	S 1	SSE 0	SSE 1	SSE 1	SSE 1	SSW 1	SSW 1	SSW 1	SSW 2	SSW 2	SSW 2
15	SSW 2	SW 2	SW 3	SW 2	SW 1	SW 1	WSW 2	W 2	WNW 3	WNW 2	NW 1	W 1	WNW 1	NW 1	NW 1	NW 1	NW 1	NW 1	NW 1	NW 0	NW 1	NW 0
16	NW 0	NNW 1	NNE 1	NNE 0	NNE 1	NE 0	E 0	ESE 1	ESE 1	E 2	E 1	E 2	SSE 1	ESE 1	SW 1	SW 1	SE 1	SE 1	SE 1	SSE 1	SSE 1	SSE 2
17	SSE 1	S 2	S 1	S 2	SSW 2	SSW 2	SSW 2	SSW 3	SSW 3	SSW 1	SW 1	SW 3	SW 2	SW 2	SSW 2	SW 2	WSW 2	WSW 2	WNW 3	W 3	WSW 3	WSW 3
18	WSW 3	SSW 2	SSW 2	SSW 2	SSW 2	SSW 2	SSW 2	SSW 2	SSW 3	WSW 3	WSW 2	SW 2	SSW 2	SW 1	WSW 1	WSW 1	NW 3	NNW 3	NNW 2	NNW 3	NNW 2	NNW 3
19	NW 3	NNW 1	NNW 1	NNW 3	NW 2	NW 2	NW 2	N 2	NW 3	NW 2	N 2	NW 2	NW 2	N 2	N 2	NNW 2	NNW 2	NW 1	NNW 1	NW 1	N 2	N 1
20	NNW 2	NNW 2	N 2	N 3	N 4	N 4	NNE 4	NNE 4	NNE 4	NNE 3	NNE 3	NNE 4	NE 2	NE 1	NE 1	NE 1	NNE 1	NE 1	NNE 1	NNE 2	NNE 1	N 1
21	N 1	NNE 2	NNE 2	NNE 3	N 2	NNE 2	NE 2	NE 3	NE 3	NE 3	NE 2	NE 2	NE 2	NE 1	NNE 1	NNE 1	NNE 1	NNE 1	NNE 1	NNE 1	NNE 1	NNE 1
22	NNE 1	NNE 1	NNE 0	0	SSE 0	0	0	WSW 0	SW 1	SW 2	SW 1	SSW 2	SSW 1	SSW 2	SSW 1	SW 2	SW 1	SW 2	SW 1	W 2	WNW 1	WNW 2
23	WNW 2	NNW 1	NNW 1	NNW 1	NNW 1	NNW 1	NNW 1	NNW 1	NNW 2	N 2	NNW 2	NNW 2	NNW 2	N 2	N 2	N 2	N 2	N 2	N 2	N 2	N 3	N 2
24	N 2	NNW 1	NNW 1	NNW 1	S 0	0	WSW 0	S 0	S 1	S 1	S 0	SSW 1	SSW 0	SSW 1	SSW 1	SSW 1	SSW 1	SE 1	SE 1	SW 2	SW 2	SW 2
25	SSW 2	SSW 1	SSW 1	SSW 1	SW 2	SW 2	SW 1	SSW 1	SW 1	SW 1	SW 1	SW 1	SW 1	SW 2	SW 1	SW 2	SW 3	SW 2	SW 3	SW 4	SW 4	SSW 4
26	SW 4	SSW 3	SSW 3	SW 3	SW 2	SSW 1	SW 1	SSW 1	SW 2	SW 2	SW 2	W 2	WNW 1	NW 2	NW 1	WNW 1	N 4	N 3	N 2	N 2	N 2	NNW 2
27	NNW 1	N 2	N 1	N 1	N 2	N 2	N 1	N 1	N 1	N 1	NNW 1	N 1	NNW 1	NNW 1	NNW 1	NNW 1	N 1	N 1	N 1	N 1	N 1	N 1
28	WNW 1	SW 1	SSW 1	SSW 1	S 1	S 1	SSW 1	S 1	SSW 1	SSW 1	SSW 1	SSW 1	SSW 1	SSW 1	SSW 1	SSW 1	SSW 1	SSW 1	SSW 1	SSW 1	SSW 1	SSW 1
29	SSW 1	SSW 1	SSW 1	SSW 1	SSW 1	SSW 1	SSW 1	SSW 1	SSW 1	SSW 1	SSW 1	SSW 1	SSW 1	SSW 1	SSW 1	SSW 1	SSW 1	SSW 1	SSW 1	SSW 1	SSW 1	SSW 1
30	SSW 1	S 1	S 1	S 1	S 0	S 1	S 1	S 1	SSW 1	S 1	SSW 1	SW 1	SW 1	SSW 1	SSW 1	S 1	SSW 1	SSW 1	SSW 1	SSW 1	SSW 1	SSW 1
Moy.	1,6	1,4	1,3	1,3	1,3	1,3	1,4	1,5	1,8	1,7	1,4	1,5	1,3	1,3	1,2	1,3	1,5	1,4	1,4	1,6	1,6	1,5

Novembre 1893.

PARC DE SAINT-MAUR.

Longitude 0°9′23″ E. — Latitude 48°48′34″. — Altitude 49m,3.

DATES.	TEMPÉRATURES extrêmes. Min.	Max.	Moy.	PLUIE. Haut.	Durée.	MARNE. TEMPÉRATURE. Matin.	Soir.	Transparence.	Hauteur 30m +	NUAGES. Matin.	Midi.	Soir.
1	- 2,2	9,0	3,40	.	.	10,25	10,22	3,65	2,12	Beau; brouillard.	KN, NNW à 15 h.	Beau.
2	2,8	13,1	7,95	.	.	9,80	10,12	4,00	2,02	CC WSW-SW.	CC WSW à 11 h., W à 14 h.	Couvert.
3	11,5	14,2	12,85	.	.	10,00	10,35	3,76	1,95	CC W.	CC WSW.	Couvert.
4	10,2	13,8	12,00	.	.	10,00	10,13	3,53	1,86	CC W.	CC W.	Couvert.
5	9,0	13,1	11,05	.	.	10,00	10,32	3,53	1,99	Indistinct.	Indistinct.	Couvert.
6	2,9	8,1	5,50	0,6	1,30	10,00	10,04	3,21	2,08	A à l'horizon.	C N 15° E.	C NNE.
7	- 0,5	7,2	3,35	.	.	9,32	9,40	2,90	2,47	Beau.	C N 40° E à 10 h.	Beau.
8	- 2,0	3,0	0,50	.	.	8,42	8,00	2,45	2,53	Beau.	C NE ¼ E à 10 h.	Beau.
9	- 1,4	3,1	0,85	.	.	7,10	6,82	2,90	2,57	K SW environ.	Indistinct.	Stratus moyen SSE à 16 h.
10	- 0,6	3,9	1,65	.	.	6,12	5,92	3,30	2,54	CC E.	Stratus moyen NE ¼ E.	Beau.
11	- 3,9	4,1	0,10	.	.	5,42	5,70	3,47	2,46	Beau.	Beau.	Beau.
12	- 4,5	2,7	-0,90	.	.	5,00	4,98	3,80	2,34	Beau.	Traces de C.	Beau.
13	- 4,1	8,9	2,40	.	.	4,57	4,80	3,80	2,27	Beau.	Beau.	Beau.
14	- 0,2	11,9	5,85	8,7	8,00	4,58	4,78	3,23	2,25	AA WSW.	Peu distinct.	Indistinct.
15	11,7	12,7	12,20	4,2	8,00	5,40	5,70	1,62	2,23	CC W.	CC WNW.	Indistinct.
16	6,5	11,0	8,75	.	.	5,67	5,80	2,90	2,26	CC immobile, puis nuages moy. E.	K SE.	Indistinct.
17	6,0	15,6	10,80	1,7	2,00	6,01	6,62	3,25	2,34	CC S 40° W.	CC W 5° S.	C WSW.
18	3,5	6,6	5,05	2,7	6,00	6,14	6,40	3,51	2,20	C SW.	CC SW.	Couvert.
19	2,9	4,6	3,75	0,6	2,30	5,20	5,81	2,80	2,27	CC NW	CC NW.	Couvert.
20	2,9	5,4	4,15	12,3	11,30	5,56	5,53	1,50	2,63	Pluie, CC N 15° E à 7 h.	CC NNE.	C NE ¼ E.
21	2,5	3,9	3,20	0,2	1,00	5,40	5,50	1,37	2,99	CC NNE.	CC NE à 10 h.	Couvert.
22	- 4,1	3,3	-0,40	0,4	2,00	5,16	5,50	1,20	3,02	KE ou NE.	K.	Couvert.
23	- 1,8	3,1	0,65	0,3	0,15	5,18	5,25	1,04	2,92	KC, CC N à 9 h.	C NNW.	Couvert.
24	- 1,8	3,6	0,90	.	.	5,00	5,00	0,60	3,00	Nuages lointains.	Indistinct.	Couvert.
25	1,9	8,0	4,95	.	.	5,10	5,30	0,49	2,97	CC NW.	CC WSW.	Couvert.
26	7,0	10,9	8,95	.	.	5,42	5,63	0,58	2,89	CC SW.	CC W ¼ S.	Plusieurs couches du NW à 16 h.
27	1,4	7,4	4,40	.	.	5,21	5,40	0,53	2,92	C NNE.	C lointains.	Beau.
28	1,4	7,8	4,60	0,1	1,00	4,92	5,11	0,55	2,90	CC NW.	CC NW.	Couvert.
29	3,5	7,4	5,45	0,3	4,00	5,12	5,31	0,70	2,79	Indistinct.	Indistinct.	Couvert.
30	- 0,5	5,0	2,25	.	.	5,39	5,50	0,74	2,89	Indistinct.	Indistinct.	Couvert.
Moy.	2,00	7,75	4,87	32,1	47,45	6,55	6,70	2,36	2,49	A, Nuages étalés (stratus). AA, alto-stratus.	C, cumulus. CC, cumulo-stratus.	K, cirrus. KK, cirro-stratus.
						6,62						

Extrêmes du mois.

PRESSION ATMOSPHÉRIQUE..	Minimum..	735mm,15, le 18, à 17 h.
	Maximum..	771mm,25, le 28, à 22 h.
TEMPÉRATURE.....	Minimum..	—4°,5, le 12 vers 7 h.
	Maximum..	15°,6, le 17 vers 14 h.
TENSION DE LA VAPEUR.	Minimum.	2mm,8, le 9, à 14 h.
	Maximum.	11mm,8, le 17, à 14 h.
HUMIDITÉ RELATIVE....	Minimum.	49, le 10, à 13 h.
	Maximum.	100, en 13 jours.

Journal météorologique.

Le 1er, beau jusq. 7 h. et de 17 h. à 20 h., nuag. dans la journée et couv. après 20 h., brouill. le matin, de 100m à 8 h., brum. l'après-midi, gelée blanche. — Le 2, couvert, gouttes à 7 h. et pluie de 10 h. à 14 h., atmosp. claire. — Le 3, très nuageux jusqu'à 4 h. et à 24 h., couv. le reste du temps, gouttes fines à 13 h. — Le 4, éclaircies à 1 h. et 9 h., couvert le reste du temps. — Le 5, beau ou peu nuageux à 20-21 h., couvert du reste; transp. atmosp. 3km à 7 h.; petit brouill. à 13 h., gouttes à 24 h., faible bruine à 4 h. — Le 6, couv. jusq. 4 h. et très nuageux de 12 h. à 19 h., beau le reste du temps; pluie de minuit 30 à 2 h. environ, gouttes à 18 h. 30, horizon brumeux. — Le 7, peu nuageux de 12 h. à 15 h., beau avant et après; transp. atmosp. 3km à 7 h.; horizon brumeux à 10 h.; lumière zodiacale. — Le 8, nuageux de 12 h. à 15 h., beau avant et après; lumière zodiacale. — Le 9, couvert de 9 h. à 17 h., puis peu nuageux, beau avant 8 h. et après 20 h.; lumière zodiacale. — Le 10, beau à 1 h., puis couvert, beau l'après-midi, atmosphère claire.

Le 11, beau, horizon très brumeux. — Le 12, beau, brumeux. — Le 13, presque couvert à 18 h., beau du reste, léger brouillard dans la soirée. — Le 14, nuageux à 4-5 h., couvert le reste du temps, pluie à partir de 16 h., brumeux. — Le 15, couvert, pluie jusqu'à 6 h., pluie fine de 21 h. à 23 h. — Le 16, beau de 12 h. à 15 h. et de 18 h. à 20 h., presque couvert le reste du temps; halo; gouttes à 23 h. 30. — Le 17, très nuageux de 15 h. à 18 h., presque couvert le reste du temps, averses de temps en temps. — Le 18, peu nuag. jusqu'à 9 h., couvert ensuite; pluie fine à diverses reprises, atmosphère très claire. — Le 19, couvert sauf quelques éclaircies dans la soirée; gouttes de 6 h. à 8 h. 30; pluie commence peu avant 24 h. — Le 20, couvert jusqu'à 15 h., très nuageux ensuite; pluie jusqu'à 11 h. 30.

Le 21, éclaircies de 12 h. à 15 h. et après 20 h., couvert le reste du temps; petite pluie à 5 h. — Le 22, beau le matin, puis nuageux, couvert de 15 h. à 23 h., puis peu nuageux; trace de grésil à 16 h., puis gouttes une partie de la soirée; transp. atmosp. 2500m à 7 h., 2km à 10 h.; horizon très brumeux à 12 h. — Le 23, beau de 4 h. à 7 h., nuageux de 22 h. à 23 h., couvert le reste du temps; averse de grésil à 11 h. 15; quelques gouttes à 17 h. 30, transp. atmosp. 3km à 7 h. — Le 24, beau de 6 h. à 10 h., nuageux avant et après jusqu'à 16 h., couvert ensuite; petit brouillard à 10 h., très brumeux le reste du temps; gouttes à 21 h. et à 23 h. 40. — Le 25, couvert; petite pluie à 6 h., forte bruine à 11 h., gouttes dans la soirée. — Le 26, éclaircies à 15 et 24 h., couvert du reste; pluie de 3 h. à 6 h. et de 20 h. à 21 h., atmosphère claire. — Le 27, très peu nuageux à 4 h. et de 13 h. à 17 h., beau le reste du temps; atmosphère claire, gelée blanche. — Le 28, beau à 1 h., puis couvert; gouttes à 17 h. et petite pluie de 18 h. à 18 h. 40; horizon très brumeux. — Le 29, couvert, brouillard léger sur la Marne à 1 h. très brumeux dans la journée. — Le 30, couvert; très brumeux dans la journée, brouillard après 20 h.

Nombre de jours : de brouillard 5; de brouillard partiel 1, de gelée blanche 1; de gelée 14; de halo 1; de gouttes 3; de transparence atmosphérique de 1500m à 3000m,3; de grésil 2; de lumière zodiacale 4.

Décembre 1893.

PARC DE SAINT-MAUR.

Longitude 0°9′23″ E. — Latitude 48°48′34″. — Altitude 49^{m},3.

PRESSION (700^{mm} +).

DATES.	1h	4h	5h	6h	7h	8h	9h	10h	11h	12h	13h	14h	15h	16h	17h	18h	19h	20h	21h	22h	23h	24h
1	54,29	53,41	53,12	52,94	52,89	53,00	53,16	53,45	53,23	52,86	52,46	52,46	52,62	53,00	53,66	55,46	56,29	57,45	58,22	59,21	59,96	60,64
2	60,84	62,82	63,19	63,76	64,42	65,22	65,64	65,58	65,50	65,68	65,68	65,66	66,12	66,19	66,00	66,16	66,46	66,59	66,69	66,77	66,79	66,77
3	66,64	66,26	66,26	66,24	66,28	66,57	66,86	66,91	66,42	66,04	65,58	65,41	65,41	65,54	65,60	65,75	65,77	65,84	65,88	65,66	65,63	65,60
4	65,16	64,89	64,70	64,57	64,47	64,54	64,60	64,42	64,10	63,50	62,74	62,33	61,85	61,81	61,35	61,34	61,32	60,86	60,84	60,50	60,26	60,06
5	60,10	61,20	61,72	62,21	63,11	63,43	63,89	64,34	64,38	64,50	64,59	64,42	64,66	64,82	65,93	65,93	65,94	65,84	66,26	66,22	66,04	65,86
6	65,49	65,18	64,90	64,98	65,26	65,20	65,31	65,40	65,08	64,56	63,84	63,45	63,18	63,10	62,61	62,60	62,35	62,33	62,04	61,53	61,04	60,67
7	60,14	58,66	58,21	57,65	57,61	57,51	57,45	57,25	56,91	56,45	56,17	56,05	56,06	56,20	56,24	56,45	56,90	56,96	57,09	56,76	56,51	56,48
8	56,30	54,96	54,86	54,71	54,48	54,00	53,87	53,83	52,88	52,62	52,33	52,02	51,76	51,41	51,39	51,28	51,00	50,53	50,03	49,84	49,21	49,08
9	48,04	45,97	45,66	45,11	44,55	44,61	45,45	45,67	45,81	46,22	47,02	47,47	48,28	48,91	49,47	50,09	50,71	51,17	51,63	51,65	51,71	52,23
10	52,23	52,29	52,04	51,89	51,75	51,41	51,25	50,88	50,25	49,43	49,08	48,40	48,40	48,30	48,42	48,35	48,73	49,06	49,13	49,17	49,09	49,19
11	49,04	48,58	48,39	48,05	47,97	47,82	47,54	47,49	47,16	46,53	46,12	45,32	44,96	45,03	45,50	46,51	47,88	49,49	50,33	50,94	51,09	52,19
12	52,66	55,20	55,25	55,51	55,32	55,43	55,00	55,27	54,57	53,45	52,57	51,75	51,68	51,46	51,17	50,61	49,39	49,37	49,47	49,31	48,62	48,00
13	48,62	47,02	46,70	46,89	47,06	47,14	47,45	47,47	47,10	46,75	46,80	46,21	47,25	47,05	47,00	46,89	47,25	47,39	47,29	47,72	47,56	47,41
14	47,32	48,23	48,43	48,63	49,15	50,27	51,19	51,89	52,30	52,87	53,05	53,50	54,55	55,28	56,72	57,81	59,29	60,41	61,93	63,09	63,28	64,43
15	65,41	68,85	69,91	70,39	70,79	71,32	72,34	72,93	73,05	72,74	72,89	73,14	73,61	73,59	73,91	74,20	74,80	74,84	75,37	75,05	75,24	75,19
16	74,74	75,37	75,32	75,37	75,46	75,60	75,71	75,81	75,61	75,30	74,86	74,39	74,11	73,79	73,51	72,91	72,60	72,54	72,20	72,41	71,91	71,26
17	70,76	70,16	70,07	69,94	69,79	69,46	69,33	69,28	69,08	68,48	67,65	67,06	66,78	66,69	66,53	65,82	65,74	65,33	65,39	64,20	64,42	64,31
18	63,63	63,30	63,28	63,16	63,16	63,15	63,57	63,43	63,12	62,33	61,53	61,39	60,73	61,59	61,55	61,59	60,76	60,41	60,90	60,81	60,32	59,79
19	59,22	57,56	57,08	56,48	55,66	54,95	54,75	53,76	52,61	51,64	50,52	49,76	49,14	47,97	47,16	46,57	46,23	46,00	45,82	45,66	45,75	46,00
20	46,44	46,67	46,43	45,90	45,48	44,48	44,09	43,23	41,58	39,44	37,30	36,79	36,45	36,30	36,15	36,50	36,48	37,02	37,97	38,98	39,93	40,97
21	42,54	44,56	45,63	46,02	46,74	47,31	48,21	48,90	49,04	49,67	50,02	50,59	51,13	51,89	52,86	53,45	54,00	54,88	55,28	56,16	56,42	56,68
22	57,25	58,41	58,94	59,50	60,16	60,68	61,11	61,41	61,20	60,81	60,68	60,49	60,50	60,26	60,44	60,21	60,05	60,13	59,93	59,83	59,84	59,68
23	60,05	61,05	61,31	61,73	62,50	63,10	63,74	64,36	64,60	64,72	64,70	64,83	65,37	65,74	66,07	66,33	66,50	66,68	67,11	67,18	67,38	67,40
24	67,20	67,17	67,15	67,24	67,28	67,54	67,90	67,93	67,81	67,32	66,64	66,14	66,03	66,02	65,89	65,70	65,44	65,29	64,97	64,68	64,30	64,12
25	63,84	63,29	63,22	63,54	63,86	64,50	65,13	65,78	66,00	66,33	66,42	66,76	66,42	67,75	67,95	68,53	68,84	69,11	69,13	69,47	69,43	69,43
26	69,36	69,15	68,95	69,24	69,36	69,48	69,62	69,81	70,11	69,71	69,70	69,44	69,62	69,54	69,54	69,55	69,79	69,83	69,57	69,60	68,35	68,39
27	69,21	68,75	68,75	68,79	69,08	69,46	69,69	69,97	70,38	70,32	70,05	69,77	69,82	70,30	70,70	71,00	71,17	71,58	71,50	71,65	71,81	72,07
28	71,71	72,29	72,59	72,80	72,98	73,29	73,69	73,91	73,72	73,55	73,43	73,32	73,58	73,65	73,71	73,67	73,65	73,64	73,90	74,02	74,06	74,08
29	74,16	73,54	73,79	73,60	73,76	73,98	74,24	74,59	74,47	74,02	73,66	73,58	73,74	74,11	74,39	74,31	74,34	74,30	74,79	74,83	75,11	75,12
30	75,40	74,84	74,82	74,78	74,27	74,43	74,96	74,87	74,51	74,24	73,95	73,43	73,43	73,36	73,46	73,26	73,26	73,42	73,51	73,27	73,36	73,02
31	72,79	71,68	71,53	71,49	71,53	71,68	71,75	71,61	71,14	70,76	69,72	69,34	68,90	68,60	68,72	68,63	68,48	68,28	67,89	67,85	67,39	66,74
Moy.	60,99	61,01	61,04	61,07	61,17	61,31	61,57	61,66	61,41	61,06	60,70	60,47	60,52	60,62	60,76	60,89	61,01	61,18	61,36	61,42	61,35	61,38

TEMPÉRATURE.

DATES.	1h	4h	5h	6h	7h	8h	9h	10h	11h	12h	13h	14h	15h	16h	17h	18h	19h	20h	21h	22h	23h	24h
1	- 0,8	0,5	0,6	0,5	0,4	0,9	2,2	3,1	3,1	4,3	5,8	6,9	7,3	7,8	6,8	4,4	3,9	3,8	3,5	2,9	1,9	0,5
2	0,0	- 0,9	- 1,1	- 0,8	- 1,7	- 1,7	0,2	1,5	2,7	4,0	4,7	3,9	2,8	1,8	1,1	0,7	0,2	0,0	0,0	- 0,9	- 1,3	- 1,3
3	- 1,5	- 2,4	- 2,3	- 2,6	- 2,7	- 2,8	- 1,5	- 0,2	0,9	1,8	2,1	2,1	1,4	0,3	- 0,4	- 1,2	- 1,8	- 2,3	- 2,0	- 2,5	- 3,7	- 3,8
4	- 4,1	- 5,3	- 5,9	- 4,5	- 3,2	- 2,4	- 1,7	- 1,0	- 0,2	0,4	1,3	1,7	1,7	1,5	1,7	2,0	2,1	2,1	2,1	2,0	3,5	3,3
5	3,7	2,2	1,8	2,1	2,7	2,7	3,0	3,3	3,4	3,2	3,1	2,9	2,6	2,5	2,4	2,2	2,1	2,1	2,0	1,9	1,8	1,7
6	1,6	1,2	1,1	1,1	0,9	0,9	1,4	1,8	2,2	2,4	2,8	2,7	2,6	1,7	1,1	1,4	1,3	1,6	1,3	1,3	0,5	0,3
7	0,8	1,4	1,4	1,3	1,2	1,3	1,5	1,6	1,9	2,0	2,1	1,9	2,0	2,0	2,0	2,1	2,2	2,3	2,4	2,4	2,6	2,6
8	2,3	2,2	2,2	2,3	2,2	2,6	3,0	3,2	3,8	4,3	5,1	5,2	5,3	5,2	5,6	5,8	5,9	5,7	6,0	6,0	6,0	5,8
9	5,7	5,6	5,9	6,1	6,4	6,4	7,2	7,8	9,3	9,1	9,2	8,7	8,0	6,6	4,4	3,2	3,3	3,2	3,4	2,5	2,7	1,8
10	1,2	0,0	0,3	0,6	0,5	1,2	2,1	2,4	4,3	5,9	7,1	7,5	7,2	6,8	6,8	7,4	7,6	7,3	7,0	7,2	6,4	6,7
11	7,0	7,1	7,1	6,9	6,8	7,0	6,9	7,1	6,5	6,5	6,5	6,9	7,4	7,8	7,3	5,9	5,3	5,1	4,7	3,6	3,4	2,4
12	2,2	3,2	3,2	3,2	3,1	3,6	3,1	3,3	5,0	6,6	7,0	7,2	6,8	6,9	7,0	6,9	6,7	6,8	7,1	7,2	7,1	7,4
13	6,9	7,3	8,1	9,0	9,8	10,4	11,3	12,1	12,7	12,4	12,9	13,0	12,7	12,6	12,2	12,3	12,1	12,0	12,4	11,7	11,9	12,5
14	12,0	11,0	11,0	10,9	10,3	9,0	8,4	9,0	10,9	12,0	11,4	11,5	10,1	9,5	8,9	7,0	6,9	6,6	6,7	6,7	6,2	5,1
15	3,7	1,7	1,6	0,6	- 0,1	- 0,7	- 0,4	0,8	1,4	3,8	4,4	5,7	6,2	4,5	3,3	1,4	0,5	1,1	- 1,2	- 1,8	- 0,2	- 0,2
16	- 1,2	- 0,9	- 1,4	- 1,3	- 1,5	- 1,1	- 0,7	- 0,9	- 0,8	- 0,7	0,0	0,0	- 0,2	- 0,3	- 0,5	- 0,8	- 1,0	- 0,6	- 0,6	- 0,3	- 0,2	- 0,2
17	- 0,3	- 0,4	- 0,3	- 0,7	- 0,6	- 0,5	- 0,2	- 0,1	0,2	0,2	0,4	0,7	0,6	0,9	0,9	1,0	1,2	1,2	1,2	1,1	1,2	1,0
18	1,0	0,3	0,2	- 0,1	- 0,1	- 0,5	- 0,6	- 0,6	- 0,6	- 0,2	0,0	0,1	0,2	0,1	- 0,2	- 0,4	- 0,6	- 0,9	- 0,9	- 1,1	- 1,2	- 1,2
19	- 1,2	- 1,0	- 1,2	- 1,7	- 1,6	- 0,3	0,5	2,5	5,8	7,8	8,9	9,2	9,2	9,1	8,9	9,1	9,4	8,8	8,0	7,7	7,9	7,3
20	6,9	5,3	4,9	5,2	5,9	6,7	7,0	7,0	7,1	7,9	8,5	8,4	8,4	9,0	8,9	8,3	7,3	7,0	6,9	6,8	6,7	6,0
21	4,9	3,3	3,0	2,9	3,2	3,5	3,7	3,0	3,2	5,3	6,5	6,9	6,6	5,4	4,9	3,8	2,8	1,3	1,0	1,4	0,4	- 0,1
22	0,0	- 0,7	- 0,9	- 1,1	- 1,5	- 1,1	- 0,3	1,2	2,9	3,8	2,9	1,8	1,7	1,9	2,1	2,7	3,1	3,6	4,0	4,4	5,0	5,1
23	5,4	5,4	5,7	4,8	3,3	2,0	1,8	3,1	3,2	3,8	3,7	5,0	4,9	3,2	1,1	0,8	1,3	1,9	2,4	3,0	3,1	3,4
24	3,5	3,2	3,6	3,1	3,0	3,0	2,9	3,1	3,2	3,6	4,6	4,6	4,4	3,9	3,9	3,9	3,7	3,5	2,8	2,7	3,0	3,2
25	3,5	3,4	3,2	3,5	4,1	4,1	4,5	5,2	7,9	8,9	8,9	8,9	8,7	7,6	6,8	4,8	2,7	2,8	2,7	2,7	2,2	2,0
26	1,8	3,3	3,5	3,8	5,5	5,3	6,2	6,9	7,1	7,8	7,8	8,0	8,0	7,2	6,6	6,0	5,9	4,8	4,6	4,8	4,8	4,8
27	4,8	4,2	4,2	4,1	3,9	3,6	3,3	3,3	3,1	3,6	4,4	4,5	3,1	2,6	2,0	1,3	1,1	0,8	- 0,1	- 0,5	- 1,0	- 1,2
28	- 1,5	- 1,9	- 2,0	- 2,2	- 2,2	- 2,4	- 2,3	- 2,0	- 2,1	- 1,6	- 1,7	- 1,6	- 1,8	- 1,3	- 1,6	- 1,5	- 1,5	- 1,5	- 1,5	- 1,9	- 2,0	- 2,0
29	- 2,1	- 2,1	- 1,9	- 1,9	- 1,8	- 1,1	- 1,1	0,0	0,7	1,2	1,5	0,9	0,5	- 0,2	- 0,5	- 0,8	- 0,8	- 1,2	- 1,4	- 1,8	- 2,2	- 3,2
30	- 4,0	- 5,2	- 5,7	- 6,1	- 6,1	- 6,4	- 5,3	- 3,8	- 2,3	- 1,6	- 0,6	- 0,5	- 0,6	- 1,2	- 1,9	- 3,3	- 3,8	- 4,5	- 4,4	- 4,5	- 4,9	- 5,7
31	- 6,0	- 7,8	- 7,4	- 7,6	- 7,7	- 7,7	- 7,2	- 4,9	- 2,8	- 2,4	- 2,1	- 1,8	- 1,5	- 2,2	- 3,5	- 4,1	- 5,1	- 5,8	- 6,2	- 7,0	- 7,0	- 7,3
Moy.	1,81	1,39	1,37	1,34	1,37	1,47	1,90	2,54	3,35	4,07	4,49	4,61	4,40	3,97	3,49	2,98	2,71	2,54	2,38	2,18	2,08	1,83

Décembre 1893.

PARC DE SAINT-MAUR.

Longitude 0°9′23″ E. — Latitude 48°48′34″. — Altitude 49m,3.

TENSION DE LA VAPEUR.

DATES.	1h	4h	5h	6h	7h	8h	9h	10h	11h	12h	13h	14h	15h	16h	17h	18h	19h	20h	21h	22h	23h	24h
1	4,3	4,4	4,3	4,4	4,3	4,0	4,3	4,3	4,8	5,1	5,7	6,2	6,4	6,6	6,9	5,3	5,0	4,9	4,7	4,7	4,3	4,1
2	4,0	3,8	3,9	4,0	3,9	4,0	4,2	4,2	3,6	4,4	3,0	3,3	3,4	3,3	3,5	3,6	3,7	3,7	3,7	3,4	3,1	3,1
3	3,1	2,9	2,9	3,0	3,0	2,9	3,0	3,1	3,0	3,2	3,0	3,1	2,7	2,8	2,9	3,2	3,2	3,2	3,1	3,2	3,1	3,1
4	3,0	3,0	2,9	3,1	3,3	3,5	3,3	3,5	3,6	3,3	3,6	3,6	4,0	4,4	4,6	4,8	5,2	5,2	5,3	5,3	5,9	5,8
5	6,0	5,0	4,9	5,0	5,1	5,1	4,9	4,8	4,7	4,2	4,2	4,2	4,2	4,1	4,0	4,4	4,4	4,2	4,2	4,0	4,1	4,2
6	4,0	4,2	4,1	3,9	4,2	4,2	4,3	4,2	4,1	4,2	4,0	4,1	4,3	4,1	4,3	4,2	4,1	4,0	4,5	4,5	4,5	4,5
7	4,7	4,2	4,2	4,6	4,7	4,7	4,8	4,8	4,8	4,8	4,9	5,0	5,1	5,0	5,1	5,1	5,2	5,2	5,2	5,4	5,4	5,4
8	5,4	5,4	5,4	5,3	5,4	5,2	5,3	5,6	5,6	6,0	6,0	6,3	6,2	6,3	6,3	6,1	6,1	6,3	6,1	6,1	6,1	6,0
9	6,0	6,3	6,2	6,3	6,6	6,8	7,3	7,1	7,1	6,1	5,0	5,1	5,2	5,4	5,8	5,0	5,1	4,8	5,0	4,9	5,0	4,8
10	4,7	4,5	4,7	4,6	4,8	5,0	5,2	5,3	5,4	5,8	5,2	4,6	4,9	5,4	5,7	5,6	5,9	6,2	6,4	6,3	6,2	6,5
11	6,6	6,2	6,2	6,1	5,9	5,9	5,7	5,9	6,6	6,8	6,9	7,2	7,5	7,2	7,2	6,3	5,8	5,6	5,4	5,2	5,4	5,1
12	5,2	5,4	5,4	5,4	5,3	5,3	5,3	5,4	5,6	5,7	5,6	5,5	5,6	5,6	5,3	5,0	4,8	4,5	4,6	5,0	5,3	5,9
13	5,7	7,4	7,7	7,8	8,4	8,9	9,1	9,4	9,5	10,0	10,0	10,2	10,3	10,0	9,7	9,6	9,5	9,2	8,8	9,2	9,0	8,4
14	8,6	8,2	8,4	8,0	8,2	7,4	7,4	7,5	8,3	7,8	7,7	7,7	7,9	8,0	7,7	7,0	6,5	6,5	6,5	6,3	6,0	5,6
15	5,2	4,6	4,6	4,4	4,5	4,4	4,4	4,8	4,9	5,3	5,2	5,6	5,6	5,6	5,4	4,9	4,6	4,9	4,1	4,0	4,5	4,5
16	4,2	4,2	4,0	4,1	4,0	4,1	4,2	4,3	4,3	4,4	4,5	4,5	4,5	4,5	4,4	4,3	4,2	4,3	4,4	4,4	4,5	4,5
17	4,5	4,5	4,5	4,4	4,4	4,4	4,5	4,6	4,7	4,7	4,6	4,7	4,7	4,8	4,8	4,9	4,8	4,8	4,8	4,9	4,8	4,8
18	4,8	4,6	4,7	4,6	4,6	4,4	4,4	4,4	4,4	4,5	4,6	4,6	4,7	4,6	4,5	4,5	4,4	4,3	4,3	4,2	4,2	4,2
19	4,2	4,3	4,2	4,0	4,1	4,4	4,5	4,9	5,2	5,0	5,8	6,2	6,4	6,5	6,1	6,1	5,9	6,4	6,7	6,5	6,8	6,6
20	6,5	6,0	5,8	6,0	6,1	6,4	6,5	6,5	6,4	6,7	7,0	7,6	7,6	6,7	5,9	5,2	5,6	5,1	5,2	5,2	5,0	5,7
21	4,6	5,2	5,1	5,1	5,4	5,3	5,4	5,3	5,4	5,4	5,4	4,7	5,0	5,2	4,8	4,5	4,7	4,7	4,6	4,5	4,4	4,4
22	4,4	4,2	4,1	4,1	4,1	4,2	4,2	4,4	4,8	4,9	4,9	4,8	4,8	4,8	5,0	5,1	5,3	5,4	5,7	5,8	6,1	6,4
23	6,5	6,6	6,6	6,2	5,8	5,3	5,2	5,7	5,8	6,0	6,0	6,4	6,5	5,8	5,0	4,9	5,0	5,3	5,5	5,7	5,7	5,8
24	5,9	5,8	5,9	5,7	5,7	5,6	5,5	5,4	5,5	5,4	5,2	5,0	4,8	4,9	4,9	4,9	5,1	5,2	4,7	5,0	5,0	5,0
25	5,1	5,6	5,7	5,7	5,8	5,8	6,1	6,1	6,1	5,9	5,7	5,3	5,1	5,3	5,1	5,3	5,0	4,9	4,8	4,8	5,0	4,9
26	4,8	5,3	5,4	5,5	6,1	6,1	6,4	6,6	6,7	6,9	6,8	7,0	6,9	6,9	6,9	6,8	6,7	6,3	6,4	6,5	6,4	6,4
27	6,4	6,2	6,2	6,1	6,1	5,9	5,7	5,7	5,4	5,5	5,4	5,5	5,2	5,3	5,2	5,0	5,0	4,9	4,6	4,4	4,3	4,2
28	4,1	4,0	4,0	3,9	3,9	3,8	3,9	4,0	3,9	4,1	4,0	4,1	4,0	4,1	4,0	3,8	3,9	3,9	3,9	3,9	4,0	3,9
29	3,8	3,8	3,8	3,7	3,8	3,8	3,8	3,8	3,1	3,1	3,5	3,9	3,4	3,6	3,8	3,4	3,4	3,4	3,3	3,2	3,4	3,3
30	3,1	2,9	2,8	2,7	2,7	2,6	2,6	2,6	2,6	2,8	2,9	2,8	2,5	2,7	2,6	2,8	2,7	2,7	2,6	2,6	2,6	2,6
31	2,5	2,5	2,5	2,4	2,4	2,4	2,4	2,6	2,5	2,5	2,4	2,8	2,7	2,7	2,7	2,8	3,1	2,8	2,8	2,7	2,7	2,6
Moy.	4,90	4,88	4,87	4,84	4,92	4,90	4,96	5,06	5,11	5,18	5,12	5,21	5,23	5,23	5,16	4,98	4,96	4,93	4,90	4,90	4,93	4,91

HUMIDITÉ RELATIVE.

DATES.	1h	4h	5h	6h	7h	8h	9h	10h	11h	12h	13h	14h	15h	16h	17h	18h	19h	20h	21h	22h	23h	24h
1	100	92	90	92	90	81	80	75	84	82	83	84	84	83	94	85	83	82	79	83	82	87
2	88	89	91	92	96	98	90	81	65	72	49	54	60	62	70	74	80	80	80	79	75	75
3	75	75	75	80	79	79	74	67	62	62	55	58	54	58	65	76	80	84	77	84	90	90
4	90	97	100	95	90	90	83	83	80	71	72	69	76	87	89	91	98	98	100	100	100	100
5	100	93	93	94	91	91	86	83	79	73	72	74	75	75	78	82	82	78	79	77	78	82
6	78	83	83	79	85	85	85	80	77	77	72	74	77	80	87	83	81	77	89	89	93	97
7	96	83	83	91	94	92	94	93	91	91	91	94	96	94	96	94	96	96	96	98	98	98
8	100	100	100	98	100	95	93	96	93	97	90	95	94	95	92	89	88	92	88	88	88	88
9	88	92	89	89	92	94	96	90	81	71	57	60	64	74	92	86	88	83	85	89	89	92
10	94	98	100	96	100	100	98	96	87	83	68	60	65	72	76	73	76	81	85	83	86	88
11	89	83	83	83	79	78	76	79	91	94	96	97	97	91	94	91	87	86	86	88	91	95
12	96	93	93	93	93	90	93	93	86	78	74	72	75	75	71	67	65	61	60	66	70	77
13	76	97	96	91	93	95	91	89	87	93	91	92	94	92	91	90	90	88	82	90	87	78
14	82	84	86	82	87	87	90	88	85	75	76	75	86	91	91	94	87	90	88	85	85	86
15	87	89	89	92	98	100	98	98	96	88	83	81	79	89	93	96	96	98	98	100	100	100
16	100	98	98	98	98	98	96	100	100	100	98	98	100	100	100	100	98	98	100	98	100	100
17	100	100	100	100	100	100	100	100	100	100	98	98	98	98	98	100	96	96	96	98	96	96
18	96	98	100	100	100	100	100	100	100	100	100	100	100	100	100	100	100	100	100	100	100	100
19	100	100	100	100	100	98	94	89	75	71	68	71	73	75	72	71	68	76	83	83	86	87
20	87	91	89	91	88	87	87	87	85	85	85	92	92	78	70	63	73	68	70	71	67	82
21	70	90	89	89	93	90	90	93	93	81	75	64	67	77	73	75	83	92	92	89	92	96
22	96	96	96	98	100	100	94	89	84	82	86	91	93	91	93	91	93	91	93	92	94	97
23	97	98	97	97	100	100	100	100	100	100	100	98	100	100	100	100	100	100	100	100	100	100
24	100	100	100	100	100	98	98	95	95	91	82	79	77	82	82	82	85	88	84	89	88	86
25	87	95	98	97	95	95	97	92	76	70	67	62	60	67	70	83	89	88	86	86	93	93
26	93	91	91	91	91	92	91	88	88	87	86	87	86	91	94	97	97	98	100	100	100	100
27	100	100	100	100	100	100	98	98	95	93	87	87	91	96	98	100	100	100	100	100	100	100
28	100	100	100	100	100	100	100	100	100	100	100	100	100	98	98	94	96	96	96	98	100	98
29	96	98	96	93	96	89	90	84	69	62	69	79	71	80	86	79	79	81	81	80	86	93
30	92	95	94	94	94	94	86	75	68	69	67	63	57	63	64	79	79	82	79	79	81	89
31	86	100	94	94	97	97	91	81	67	65	61	69	65	71	76	85	97	94	97	100	100	100
Moy.	91,6	93,5	93,3	93,2	94,2	93,3	91,6	89,1	85,1	82,7	79,3	79,9	80,8	83,4	85,6	86,1	87,4	87,8	88,0	89,1	90,2	91,9

Décembre 1893.

PARC DE SAINT-MAUR.

Longitude 0°9′23″ E. — Latitude 48°48′34″. — Altitude 49^{m},3.

NÉBULOSITÉ.

DATES.	1h	4h	5h	6h	7h	8h	9h	10h	11h	12h	13h	14h	15h	16h	17h	18h	19h	20h	21h	22h	23h	24h
1	10	10	7	5	3	8	10	10	10	10	10	10	10	10	10	10	10	10	10	3	2	2
2	6	1	1	0	0	0	0	0	0	0	0	0	0	0	0	0	0	0	0	0	0	0
3	0	0	0	0	0	0	0	0	0	0	0	0	0	0	0	0	0	0	0	0	0	0
4	0	0	0	10	10	10	10	10	10	10	10	10	10	10	10	10	10	10	10	10	10	10
5	10	3	5	10	10	10	10	10	10	10	10	10	10	10	10	10	10	10	10	10	10	10
6	10	10	10	10	10	10	10	10	10	10	10	10	10	10	10	10	10	10	10	10	5	4
7	5	10	10	10	10	10	10	10	10	10	10	10	10	10	10	10	10	10	10	10	10	10
8	10	10	10	10	10	10	10	10	10	10	10	10	10	10	10	10	10	10	10	10	10	10
9	10	10	10	10	10	10	10	10	2	6	5	9	3	1	0	0	0	0	5	0	0	0
10	0	0	7	10	10	10	10	10	10	9	9	10	10	10	10	10	10	10	9	8	7	7
11	8	10	10	10	10	10	10	10	10	10	10	10	10	10	10	10	10	10	3	0	0	0
12	0	10	10	10	10	10	10	10	2	4	9	10	10	10	10	10	10	10	10	10	10	10
13	10	10	10	10	10	10	10	10	10	10	10	10	10	10	10	10	10	10	10	10	10	10
14	8	10	10	10	10	10	10	3	9	9	9	7	7	10	10	10	10	10	10	10	9	6
15	0	0	0	0	0	0	0	0	5	2	2	1	0	0	0	0	0	0	0	0	0	0
16	0	0	0	0	0	0	0	10	10	10	10	10	10	10	10	10	10	10	10	10	10	10
17	10	10	10	10	10	10	10	10	10	10	10	10	10	10	10	10	10	10	10	10	10	10
18	10	10	10	10	10	10	10	10	10	10	10	10	10	10	10	10	10	10	10	10	10	10
19	10	10	10	0	0	0	0	0	0	0	0	0	8	7	3	7	9	10	10	10	9	1
20	2	0	4	10	10	10	10	10	10	10	10	10	10	6	6	0	1	0	2	9	10	10
21	10	10	10	9	10	10	10	10	8	2	2	2	2	5	2	0	0	0	0	0	0	0
22	0	0	0	0	0	0	0	0	0	1	7	10	10	10	10	10	10	10	10	10	10	10
23	10	10	10	0	3	10	10	10	10	8	5	0	0	10	10	10	10	10	10	10	10	10
24	10	10	10	10	10	10	10	10	10	8	9	10	10	10	10	10	10	10	10	10	10	10
25	10	10	10	10	10	1	7	0	0	4	4	2	4	4	0	0	0	1	0	0	0	0
26	8	10	10	9	10	10	10	10	10	10	10	9	10	10	10	10	8	9	10	10	10	10
27	10	10	10	10	10	10	10	10	10	10	9	8	10	10	10	10	10	10	10	10	10	10
28	10	10	10	10	10	10	10	10	10	10	10	10	10	10	10	10	10	10	10	10	10	10
29	10	10	9	9	10	10	0	1	1	3	8	8	8	6	8	2	0	0	0	0	0	0
30	0	0	0	0	0	0	0	0	0	0	0	0	0	0	0	0	0	0	0	0	0	0
31	0	0	0	2	1	1	3	1	1	1	0	0	0	0	0	0	0	0	0	0	0	0
Moy.	6,4	6,6	6,9	6,9	7,0	7,1	7,1	6,9	6,7	6,7	7,0	7,0	7,2	7,4	7,1	6,7	6,7	6,8	6,7	6,5	6,2	5,8

DIRECTION ET FORCE DU VENT.

DATES.	1h	4h	5h	6h	7h	8h	9h	10h	11h	12h	13h	14h	15h	16h	17h	18h	19h	20h	21h	22h	23h	24h
1	SSW 1	S 1	S 1	S 1	S 1	SSE 1	SSE 1	S 0	S 1	SSW 1	SSW 1	SSW 1	SSW 2	SSW 2	SW 2	WSW 2	N 2	N 1	N 2	N 1	N 2	NNE 1
2	NNE 1	NE 1	NE 1	N 1	S 0	0	0	NE 2	ENE 2	ENE 2	ENE 2	NE 2	NE 3	NE 3	NE 2	NE 2	NE 2	NE 2	NE 2	NE 2		
3	NE 2	NE 2	NE 2	NE 2	NE 2	ENE 2	NNE 2	NE 2	NE 2	NE 2	NE 3	N 3	NE 2	NE 2	NNE 2	NNE 1	NE 1	NNE 1	NE 1	N 0		
4	NNE 0	NNE 1	N 0	N 1	WSW 0	S 0	W 0	S 1	S 0	S 1	S 0	S 1	S 1	S 1	S 1	S 1	SSW 1	SSW 1	SSW 0	NW 0		
5		NNE 2	N 2	N 2	N 2	NNE 2	N 1	N 2	NNE 2	NNE 2	NNE 2	NE 2	NE 2	NE 2	N 2	N 1	NNE 1	NE 1	NE 1	NE 1		E 0
6		E 1	NNE 0	NNE 1	NW 1	NW 1	0	0	SSW 0	SSW 1	SSW 1	SW 1	SW 1	SW 1	SW 1	SW 1	S 1	S 1	S 0	S 1	S 0	S 1
7		SSW 2	SSW 2	SSW 2	S 2	S 2	S 2	S 2	S 2	S 2	SSW 3	SSW 3	SSW 3	S 2	SSW 2	SSW 1	SSW 1	SSW 1	SSW 1	SSW 1		
8	S 1	S 2	S 1	S 2	S 2	S 3	S 2	S 3	S 3	SSW 3	S 2	S 2	S 2	S 3	SSW 3	SSW 4	SSW 3	SSW 4	SSW 4	SSW 4		
9	SSW 3	S 3	SSW 4	S 4	S 5	SSW 4	SW 4	SW 2	SSW 3	SW 4	W 4	WSW 3	SW 2	SW 1	WSW 1	SSW 2	S 2	SSW 1	SSW 1	SSW 1		
10		S 1	S 1	S 1	SE 1	S 2	SSE 1	SSE 2	SSE 1	SSE 2	S 2	S 3	S 2	SSE 2	SSE 2	SSE 3	S 2	SSW 2	SSW 2	SSW 2		
11	S 2	S 2	S 2	S 2	S 2	S 1	S 1	SSE 1	SSE 1	SE 1	S 1	SSE 1	SSE 1	S 2	NW 1	NW 3	NW 3	NNW 1	WSW 1	WSW 1	SW 1	SW 1
12	SW 1	SSW 3	SSW 2	SSW 2	SSW 2	S 2	S 2	S 2	S 3	S 3	S 3	SSE 2	S 3	S 3	S 4	S 4	SSE 4	S 4	SSE 4	S 4	S 4	SSW 4
13	SSW 3	SSW 4	SSW 4	SSW 4	SSW 4	SSW 3	SW 4	S 4	SSW 5	S 5	S 5	SSW 5	SSW 4	SSW 4	SSW 4	SSW 5	SSW 6	SSW 5	SSW 5	SSW 6	SSW 6	SSW 6
14	SSW 6	SSW 4	SSW 4	SSW 4	SSW 4	SSW 3	SSW 2	SSW 1	SSW 2	SW 3	SW 3	SW 2	SW 2	WSW 2	NW 2	N 2	NNE 3	NNE 3	N 2	N 2	NNE 3	NNE 2
15	N 1	NNW 1	NNW 1	NNW 0	NNW 0	NNW 0	NNW 0	SE 0	SSW 1	SSE 0	ENE 1	SSE 1	SSE 1	SSE 1	SSE 1	SSE 0	S 1	S 0	S 1	SSE 1	S 1	SSE 1
16	S 1	S 0	S 1	S 1	SSE 1	SSE 1	SSE 1	SSE 1	S 1	SSE 1	S 1	S 1	S 1	E 1	ESE 1	ESE 0	ESE 0	ESE 1	SSE 1	SSE 1	SSE 1	SSE 1
17	SSE 1	SSE 0	SSE 1	SSE 0	ESE 1	SE 1	SE 1	ESE 0	ESE 1	SE 0	SSE 0	SSE 0	SE 1	SE 1	SE 1	SE 1	SE 1	SE 1	SE 1	SSE 1	SSE 1	SSE 1
18	SSE 1	SE 1	SE 0	SE 0	SE 0	SE 1	SE 0	SE 1	SSE 0	SE 1	SE 1	SE 1	SE 1	SSE 1	SE 1	SE 1	SE 1	SE 1	SE 1	SE 1	SE 1	SE 1
19	S 2	SW 1	SW 1	SW 1	SSE 1	SSE 1	S 2	S 2	S 2	S 2	S 3	S 3	S 3	S 3	S 3	S 4	S 5	S 5	S 5	S 5	WSW 4	SW 3
20	WSW 4	SSW 3	SW 3	SW 3	S 3	SSW 4	S 4	SSW 5	S 5	S 6	S 6	S 6	SSW 3	S 4	SW 4	SW 5	SW 5	SW 5	SW 5	SW 5	SW 5	SW 5
21	SSW 3	SW 2	SW 2	SW 1	SSW 1	SW 1	SW 1	NE 0	W 1	W 0	W 2	W 2	WSW 2	WSW 1	W 1	WSW 1	WSW 1	SW 1	SW 1	S 1	SW 2	SW 1
22	SSW 2	S 1	S 1	SSW 1	S 1	S 1	S 1	S 1	S 2	S 2	S 2	S 3	S 2	S 2	S 2	SW 3	S 3	S 2	SSW 2	SSW 2	SSW 3	SSW 3
23	SSW 2	SSW 1	SSW 1	SSW 1	S 1	S 0	S 0	S 0	S 0	S 0	SE 1	SE 2	SE 0	SSE 0	SSE 1	SSE 1	SSE 1	SSE 0	SSE 1	SE 0	SE 1	SE 0
24	S 0	SSE 1	S 1	SSW 0	S 1	S 1	S 1	S 1	S 1	S 1	S 1	S 2	S 2	S 2	S 1	S 2	S 2	S 2	S 3	S 3	S 3	S 4
25	S 3	S 2	S 2	S 1	SSW 1	SSW 1	SSW 1	SSW 1	W 1	W 2	WNW 3	WNW 3	WNW 3	WNW 1	WNW 1	W 1	W 1	SSW 1	SW 1	SW 1	SW 1	SW 1
26	SSW 1	SSW 2	SSW 2	SSW 2	W 1	W 2	W 1	WNW 1	W 1	WNW 1	W 1	W 1	W 0	W 1	W 0	W 0	E 0	E 0	E 0	SSE 0	SSE 0	SSE 1
27	SSE 1	NE 0	NE 0	NE 0	NW 0	SE 1	WNW 0	SE 1	SE 1	SE 0	SE 1	SE 0	SE 0	SSE 1	SSE 0	SSE 1	SSE 0	SSW 1	SSE 1	SSE 1	SE 1	SSE 1
28	SE 1	NW 0	SE 0	SE 1	E 0	E 0	NW 0	E 1	E 1	ESE 1	NE 0	N 1	N 1	NE 1	ENE 1	NNE 1	NE 1	NE 2	NE 1	N 2	N 1	NE 2
29	N 2	NE 1	NE 1	NE 1	NNE 1	NNE 1	NNE 1	NE 1	NE 2	NE 2	NE 2	NE 2	NE 2	NNE 1	NNE 2	NNE 2	NNE 2	NNE 2	NNE 2	NE 2	NE 2	NE 2
30	NE 1	NE 1	NE 1	NE 1	NE 1	NNE 1	NE 1	NE 1	ENE 2	NNE 2	NE 2	NE 2	NE 2	NE 2	NE 1	NE 2	NE 1	NE 2	NE 1	NE 2	NE 1	NE 1
31	NE 1	NE 1	NE 1	NE 1	NNE 1	NNE 1	NNE 1	NE 1	NE 0	ENE 1	NNE 1	NE 0	NE 0	NE 0	NE 0	NE 0	NE 0	NE 1	NE 1	NE 1	NE 1	NE 1
Moy.	.	1,5	1,5	1,4	1,4	1,4	1,2	1,4	1,6	1,7	1,9	2,0	1,7	1,7	1,6	1,8	1,8	1,8	1,7	1,8	.	.

Décembre 1893.

PARC DE SAINT-MAUR.

Longitude 0°9′23″ E. — Latitude 48°48′34″. — Altitude 49m,3.

DATES.	TEMPERATURES extrêmes. Min.	Max.	Moy.	PLUIE. Haut.	Durée.	MARNE. TEMPÉRATURE. Matin.	Soir.	Transparence	Hauteur + 30m.	NUAGES. Matin.	Midi.	Soir.
1	- 0,8	7,8	3,50	1,2	1,30	5,23	5,38	0,75	2,98	K et C W.	CC W.	CC W.
2	- 2,0	4,9	1,45	.	.	5,03	5,15	0,80	3,00	Nuages à l'horizon.	K à l'horizon.	Beau.
3	- 2,8	2,6	-0,10	.	.	4,62	4,70	0,80	2,95	K à l'horiz., de l'WSW environ.	K à l'hor. S venant de la droite.	K à l'horiz. S, venant W environ.
4	5,9	4,0	-0,95	0,9	1,00	4,15	4,19	0,40	2,97	CC NNE.	C NW.	Couvert.
5	1,8	3,4	2,60	.	.	4,10	4,18	0,51	2,92	CC NNE.	CC NE.	Couvert.
6	0,9	3,0	1,95	.	.	4,25	4,40	0,70	2,85	CC NNE.	Stratus moyen NE.	Couvert.
7	0,3	2,7	1,50	0,1	0,30	4,22	4,23	0,83	2,79	Indistinct.	Indistinct.	Couvert.
8	2,0	6,0	4,00	0,3	1,00	4,10	4,10	0,86	2,78	CC S	CC S 15° W.	CC SSW.
9	5,6	10,3	7,95	1,2	1,15	4,20	4,33	1,17	2,72	CC SSW.	C WSW.	K SW et C W à 15 h.
10	- 0,1	8,0	3,95	0,3	1,30	3,93	4,08	1,25	2,57	Couvert.	AA W.	Couvert.
11	6,4	7,8	7,10	16,4	10,45	4,11	4,18	1,37	2,66	AA SW.	CC SSW.	Couvert.
12	2,0	7,4	4,70	.	.	4,12	4,21	1,20	2,58	CC S ¼ W.	KK W environ.	CC S.
13	6,6	13,2	9,90	12,9	10,00	4,53	5,09	1,03	2,73	CC SW.	CC SW ¼ S.	CC SW ¼ S.
14	8,4	12,3	10,35	3,4	3,00	4,90	5,26	0,98	3,04	CC SW.	C SW.	CC WSW.
15	- 0,8	6,7	2,95	.	.	6,30	6,30	0,25	3,54	Beau.	K N.	Beau.
16	- 2,0	0,5	-0,75	.	.	6,20	6,25	0,13	3,07	Quelques nuages immobiles.	Brouillard.	Brouillard.
17	- 1,0	1,3	0,15	.	.	6,24	6,20	0,13	2,94	Brouillard.	Brouillard.	Couvert.
18	- 0,7	0,4	-0,15	.	.	5,84	5,68	0,12	3,09	Brouillard.	Brouillard.	Couvert.
19	- 1,7	9,7	4,00	1,2	2,30	5,20	5,29	0,21	3,09	Brouillard, puis beau.	Beau.	K et A.
20	4,9	9,4	7,15	9,3	6,00	5,15	5,38	0,31	3,06	CC SW.	CC SSW.	C SW.
21	2,9	7,4	5,15	0,7	1,00	5,22	5,32	0,25	3,17	CC SW.	KK SW à 11 h.	C NW.
22	- 1,5	4,3	1,40	0,7	3,00	4,83	4,77	0,21	3,44	Beau.	C S ¼ W.	Couvert.
23	1,5	5,7	3,60	1,6	2,00	4,70	4,74	0,21	3,15	CC NW.	Brouillard et soleil au travers.	Brouillard.
24	0,8	5,0	2,90	0,3	1,00	4,83	4,98	0,15	3,14	Couvert.	C SSE.	Couvert.
25	2,6	9,5	6,05	1,3	2,00	4,88	5,07	0,22	3,19	Nuages moyens WSW, C W.	CC WNW.	Beau.
26	1,7	8,3	5,00	0,1	0,30	5,13	5,23	0,26	3,20	CC NW.	CC NW.	CC NW.
27	3,1	4,8	3,95	.	.	5,37	5,37	0,30	3,18	Brouillard.	Indistinct.	Couvert.
28	- 2,4	- 1,2	-1,80	.	.	4,75	4,12	0,28	3,16	Brouillard.	Brouillard.	Couvert.
29	- 2,5	2,1	-0,20	.	.	4,37	4,41	0,31	3,14	CC ENE.	K N à 11 h.	Beau.
30	- 6,4	0,0	-3,20	.	.	3,70	3,58	0,30	3,09	Beau.	Beau.	Beau.
31	- 8,0	- 1,1	-4,55	.	.	2,58	2,95	0,45	2,97	K C E.	K C E.	Beau.
Moy.	0,42	5,36	2,89	51,9	48,30	4,73	4,81	0,54	3,01	K, cirrus. KK, cirro-stratus.	A, nuages étalés (stratus). AA, alto-stratus.	C, cumulus. CC, cumulo-stratus.
						4,77						

Extrêmes du mois.

PRESSION ATMOSPHÉRIQUE. { Minimum... 736mm,15, le 20, à 17 h. Maximum... 775mm,81, le 16, à 10 h.

TEMPÉRATURE..... { Minimum... —8°,0, le 31. Maximum... 13°,2, le 13.

TENSION DE LA VAPEUR... { Minimum... 2mm,7, le 3, à 15 h. Maximum... 10mm,3, le 13, à 15 h.

HUMIDITÉ RELATIVE..... { Minimum... 54, le 3, à 15 h. Maximum... 100, en 17 jours.

Journal météorologique.

Le 1er, nuag. de 5 h. à 8 h. et après 21 h., couv. le reste du temps; un peu de pluie à 10 h. et 11 h. et de 16 h. 50 à 17 h. 50 environ; atmosp. brumeuse. — Le 2, peu nuag. jusq. 5 h., beau ensuite; horizon brum. le m., très clair à partir de 11 h. — Le 3, beau; atmosp. très claire. — Le 4, beau jusq. 5 h., couv ensuite; petit brouill. à 10 h., horizon très brum. l'après-midi; brouill. dans la soirée, de 500m peut-être à 21 h.; un peu de pluie de 21 h. 15 à 22 h. et à 24 h. — Le 5, nuageux à 4-5h., couvert le reste du temps; gouttes à 7 h. et 9 h.; atmosp. claire. — Le 6, couvert jusqu'à 22 h., nuageux ensuite; horizon brum. — Le 7, nuageux à 1 h., couvert ensuite; quelques fois de la pluie fine, transp. atmosp. 5km à 10 h., 10km à 16 h. — Le 8, couvert; un peu de pluie fine entre 6 h. et 7 h. et à 14 h.; horizon brumeux. — Le 9, couvert jusqu'à 10 h., puis nuageux, beau après 16 h. sauf à 21 h., alors le ciel est nuageux; pluie fine de 6 h. 30 à 7 h. 15 et de 8 h. 45 à 9 h. 15; atmosp. très claire. — Le 10, beau jusqu'à 4 h., éclaircies à 12 h. et après 20 h., couvert le reste du temps; brouill. de 500m ou 600m à 7 h., atmosp. très claire à 13 h.; un peu de pluie dans la soirée; halo.

Le 11, éclaircies à 1 h. et beau après 21 h., couv. le reste du temps; gouttes de 8 h. à 8 h. 30 et pluie de 9 h. à 19 h. 20; atmosp. très claire à 7 h., transp. atmosp. 3km à 16 h. — Le 12, beau à 1 h. et nuageux de 11 h. à 13 h., couvert le reste du temps; halo; gouttes dans la soirée; horizon lointain brumeux. — Le 13, couv.; pluie à diverses reprises; brumeux. — Le 14, couv. ou très nuag.; quelq. fois de la pluie; atmosp. très claire. — Le 15, peu nuag. de 11 h. à 13 h., beau avant et après; brouill. de 8 h. à 11 h. (de 400m à 9 h.) et dans la soirée; très brumeux dans la journée. — Le 16, beau jusq. 9 h. 30, puis le ciel se couvre tout à coup; brouill. de 10 h. à 18 h., de 300m à 600m. — Le 17, couv.; brouill. jusq. 16 h.; trace de bruine à 5 h. et 16 h. — Le 18, couv.; brouill., faible bruine à 20 h. — Le 19, beau de 6 h. à 14 h., couv. avant, presq. couvert après; quelq. nuages à 24 h.; atmosp. claire. — Le 20, peu nuag. jusq. 5 h. et de 16 h. à 21 h., couv. le reste du temps; pluie de 9 h. à 15 h.; atmosp. très claire; halo.

Le 21, couv. jusq. 10 h., puis peu nuageux, beau après 17 h.; pluie de 9 h. à 10 h.; très brum.; halo. — Le 22, beau le m., couv. le s.; petite pluie de 17 h. à 19 h. 30 et après 23 h. 30. — Le 23, peu nuag. à 6-7 h. et de 13 h. à 15 h., couv. le reste du temps; brouill. à partir de 6 h., de 50m à 8 h. et 16 h.; de 400m à 14 h.; pluie jusq. vers 2 h. — Le 24, presq. couv. à 12-13 h., couv. le reste du temps; brouill. jusq. 4 h., de 200m environ, atmosp. bien claire à 16 h. — Le 25, couv. jusq. 7 h., puis peu nuag., beau après 16 h.; gouttes ou pluie fine jusq. 6 h. — Le 26, couv. sauf quelq. éclaircies çà et là; bruine à 9 h. et petite pluie à 19 h., tr. brum. dans la journée; petit brouill. à 20 h. — Le 27, quelq. éclaircies à 13 h.-14 h., couv. le reste du temps; transp. atmosp. 6km à 12 h., brouill. m. et s.; faible bruine à 19 h. — Le 28, couv.; brouillard jusq. 16 h., de 300m à 8 h. — Le 29, presq. couv. jusq. 8 h., puis nuag., beau après 18 h.; halo; atmosp. très claire. — Le 30, beau; atmosp. très claire. — Le 31, très peu nuageux de 6 h. à 12 h., beau avant et après.

Nombre de jours : de halos 5; de brouillard 11; de pluie 17; de gouttes 4; de gelée bl., 6; de gelée, 15; sans dégel, 3.

Janvier 1893.

PARIS (Tour Eiffel).

Longitude 0°3′ W. — Latitude 48°52′.

ALTITUDES : *Sol*, 33m,5. — *Baromètre*, 312m,9. — *Thermomètres et pluviomètre*, 335m,3. — *Anémomètres*, 338m,5.

DATES.	PRESSION (700 +). 3h	6h	9h	12h	15h	18h	21h	24h	TEMPÉRATURE. 3h	6h	9h	12h	15h	18h	21h	24h	Min.	Max.
1	26,3	26,5	27,2	27,0	26,9	27,3	27,8	28,2	- 9,2	-11,4	-11,8	- 9,8	- 8,3	- 8,6	- 8,2	- 9,2	-12,1	- 8,2
2	29,4	29,7	30,5	30,9	31,3	32,6	33,6	34,7	- 9,0	- 8,8	- 8,3	- 6,3	- 5,9	- 5,5	- 5,2	- 4,1	- 9,2	5,5
3	35,9	36,6	37,6	38,3	38,8	39,9	40,1	40,7	- 4,7	- 4,2	- 3,8	- 3,5	- 2,6	- 3,2	- 2,3	- 2,1	- 6,2	- 2,4
4	41,2	41,1	41,6	41,6	41,8	42,2	42,1	41,9	- 1,9	- 1,4	- 2,6	- 2,5	- 3,5	- 4,0	- 4,9	- 5,0	- 3,2	- 1,3
5	42,0	41,6	42,0	41,9	40,9	40,9	40,4	39,9	- 5,4	- 6,0	- 6,5	- 6,2	- 6,2	- 6,3	- 6,1	- 5,6	- 6,5	- 6,0
6	39,2	38,3	37,6	36,8	35,4	34,4	33,3	31,9	- 5,0	- 5,6	- 6,0	- 6,0	- 6,4	- 6,3	- 6,7	- 5,0	- 6,7	- 5,0
7	30,9	29,7	29,3	28,7	27,7	27,6	26,5	26,4	- 6,3	- 7,0	- 6,6	- 5,0	- 2,8	- 3,1	0,5	1,8	- 7,0	- 2,8
8	26,2	25,4	26,0	25,9	25,9	25,9	26,1	25,9	2,8	2,9	2,1	3,8	4,3	6,0	7,7	8,0	- 3,2	9,1
9	25,9	25,8	25,9	25,8	25,6	25,8	26,3	26,1	8,6	7,6	6,9	7,1	5,6	5,5	6,5	4,9	5,5	7,6
10	26,4	26,8	28,7	29,8	30,7	31,8	33,5	33,8	3,6	1,1	- 0,6	- 1,6	- 0,9	- 1,8	- 4,1	- 4,6	- 2,1	- 0,8
11	34,8	35,1	36,5	36,6	36,4	36,2	36,7	35,8	- 5,5	- 6,0	- 6,0	- 5,7	- 4,6	- 5,2	- 6,2	- 5,5	- 6,5	- 3,7
12	35,7	35,3	36,1	36,3	36,6	37,1	37,8	37,8	- 6,0	- 6,1	- 7,7	- 7,8	- 7,4	- 7,8	- 8,5	- 9,3	- 7,9	- 6,9
13	37,3	36,3	36,2	35,0	34,1	33,8	33,3	32,2	- 9,4	- 9,1	- 7,9	- 5,0	- 4,9	- 1,4	- 0,3	0,4	- 9,8	1,4
14	30,8	29,5	27,9	26,2	24,6	22,8	21,8	22,2	- 0,4	1,2	0,6	0,0	0,2	- 0,6	- 1,2	- 2,0	- 1,8	1,2
15	24,0	26,3	29,8	31,0	32,8	34,9	36,5	36,8	- 3,1	- 6,9	- 9,0	- 9,0	- 8,0	- 9,6	-10,4	-11,8	- 9,3	- 8,0
16	36,1	35,8	35,2	33,4	31,0	29,6	25,9	25,7	-12,0	-10,4	- 9,6	- 5,7	- 8,3	- 8,9	- 9,5	-10,3	-12,1	- 4,5
17	26,8	27,8	29,8	30,3	31,7	32,9	35,1	36,0	-10,1	-10,0	-10,3	- 9,3	- 8,2	- 9,5	- 7,3	- 6,5	-12,3	- 7,7
18	37,2	37,7	38,9	39,2	39,1	39,9	41,1	41,6	- 6,8	- 5,9	- 4,6	- 2,9	- 1,3	- 2,3	- 3,8	- 2,4	- 9,3	0,1
19	42,0	42,6	43,9	43,9	43,4	43,8	43,6	43,5	- 2,8	- 0,8	- 2,8	- 2,0	- 0,8	- 2,3	- 1,7	- 2,6	- 4,4	- 0,5
20	43,2	43,1	43,5	43,1	42,6	43,1	43,9	44,2	- 0,6	0,2	0,9	1,5	2,1	1,2	1,3	2,6	- 4,0	2,9
21	44,1	43,9	43,9	43,3	42,0	42,4	42,3	42,3	2,0	0,8	1,2	1,5	1,7	1,7	1,7	1,2	0,6	2,3
22	42,3	41,7	41,7	41,0	40,0	39,6	39,0	38,1	- 0,8	- 0,8	- 0,9	- 0,9	- 1,1	- 0,7	2,6	3,9	- 1,1	3,9
23	36,3	35,5	35,5	35,6	35,6	36,3	37,1	38,0	3,6	4,1	4,5	6,0	5,3	5,6	6,1	5,3	3,3	6,2
24	38,8	38,8	39,8	40,5	40,4	40,8	41,1	41,2	5,6	5,6	5,1	5,1	6,2	6,2	5,4	5,5	5,0	6,3
25	40,8	40,7	40,8	40,7	39,7	39,5	39,0	38,5	5,0	5,0	4,9	5,7	7,0	5,4	4,3	4,3	4,1	7,0
26	37,7	36,9	36,7	35,9	34,6	34,2	33,3	32,8	4,2	4,1	2,4	3,0	1,8	- 0,4	- 0,1	1,4	1,6	3,2
27	32,0	32,2	32,9	33,5	33,5	33,8	34,0	33,7	1,0	0,4	1,0	2,6	2,5	1,4	1,5	1,5	- 1,0	3,9
28	32,0	32,6	32,3	31,8	30,9	30,8	30,6	30,5	1,5	0,6	- 0,6	0,0	3,6	4,3	4,5	4,0	- 0,9	5,1
29	29,6	28,6	28,0	27,8	28,3	30,1	31,8	33,8	4,0	4,0	3,6	5,3	6,9	7,5	7,0	6,8	2,7	8,4
30	35,8	37,3	38,8	39,5	39,4	39,7	39,8	39,6	6,8	7,6	6,0	6,8	6,3	5,6	5,8	5,3	2,8	7,5
31	38,9	38,7	38,8	38,3	37,5	36,9	35,4	33,3	5,0	6,0	5,5	7,2	7,9	8,8	7,6	8,3	4,2	9,1
Moy.	34,85	34,77	35,27	35,15	34,81	35,05	35,12	35,07	- 1,46	- 1,62	- 1,96	- 1,08	- 0,64	- 0,91	- 0,77	- 0,67	- 3,45	0,71

DATES.	HUMIDITÉ RELATIVE. 3h	6h	9h	12h	15h	18h	21h	24h	VENT, DIRECTION ET VITESSE EN MÈTRES PAR SECONDE. 3h	6h	9h	12h	15h	18h	21h	24h	VITESSE maximum du jour.	PLUIE.
1	90	90	81	63	57	78	76	88	NE 10,8	NE 11,0	NE 10,8	NE 6,2	NNE 7,0	NNE 10,1	NNE 6,7	NNE 7,5	m h m 14,4 à 1.43	.
2	62	62	76	74	75	100	95	64	NNE 9,0	NNW 7,6	NW 7,2	W 4,6	W 4,5	NW 5,8	NNW 6,9	NNW 13,3	13,7 23.55	.
3	68	67	70	65	66	86	74	87	NNW 11,0	NNW 7,7	NW 6,9	NW 9,6	NW 7,7	NW 8,5	NW 8,6	NW 8,0	12,6 22.33	(?)
4	90	87	100	100	100	100	100	99	NW 6,3	NW 5,2	WNW 3,0	NW 1,8	NW 1,0	N 2,5	NNE 4,4	NE 2,8	9,0 1.15	.
5	97	96	95	95	95	95	95	95	NNE 2,8	NNE 2,5	N 2,3	N 2,2	NNE 2,1	LNE 2,9	LNE 5,9	E 6,6	6,7 23.20	.
6	94	96	97	97	96	95	93	82	E 9,2	E 10,1	ESE 7,0	E 4,6	LSE 5,9	LSE 5,3	ENE 8,1	ESE 9,6	11,7 6.30	.
7	89	91	83	72	68	69	58	56	ESE 9,0	ESE 5,8	E 4,7	E 1,9	E 3,9	E 4,8	ESE 5,3	SSE 6,0	11,9 4.20	.
8	50	70	79	77	74	66	60	59	SE 4,0	SE 8,3	SE 9,0	SE 7,4	SE 5,8	SSE 8,7	SSE 8,0	SSE 6,2	12,4 7.20	.
9	60	64	72	68	77	87	100	100	S 2,5	E 3,2	ESE 5,7	SE 5,1	SE 6,6	SSE 6,8	S 4,9	SSE 4,2	9,5 19. 3	2,3
10	100	100	100	98	83	86	80	73	ENE 7,0	NNE 9,8	NNE 11,4	NNE 11,2	NNE 9,9	NE 12,0	NE 13,5	NE 12,4	14,9 19.30	1,0
11	89	70	61	52	48	58	57	55	NE 11,6	NE 13,7	NE 14,5	NE 14,5	NE 13,8	NNE 15,0	NNE 14,9	NE 11,4	17,4 8.35	.
12	86	77	78	70	59	57	67	64	NE 8,2	NE 6,0	NE 5,5	NE 7,0	NE 5,9	NE 5,8	NE 4,4	ENE 3,6	13,5 1.25	.
13	66	62	53	54	92	91	84	82	Cal. 0,0	Cal. 0,4	WNW 2,2	WSW 6,3	W 6,1	W 9,7	WNW 12,5	WNW 12,5	14,3 22.40	(?)
14	100	100	100	100	100	100	99	92	W 15,0	WNW 12,4	WSW 11,0	NW 11,1	WNW 5,0	ENE 2,4	NE 4,0	NE 13,8	18,1 10.19	(?)
15	95	87	80	78	63	56	58	63	NNE 17,5	NNE 19,0	NNE 17,4	NNE 17,9	NNE 18,2	NNE 16,0	NNE 17,8	NNE 12,5	23,6 5.18	.
16	58	64	57	27	39	61	94	92	NE 8,3	NE 6,1	NNE 3,6	Cal. 0,0	SW 4,6	SSW 9,8	S 15,2	SSE 13,6	16,0 21.15	(?)
17	92	90	49	52	29	54	35	20	SSE 7,0	E 4,7	E 7,6	E 3,0	NNE 1,0	ENE 1,6	ENE 3,4	Cal. 0,7	14,1 0.35	.
18	17	17	10	97	100	98	98	98	Cal. 0,1	WNW 1,7	Cal. 0,0	SW 4,0	WNW 4,2	SW 1,9	SW 4,0	WNW 1,4	5,7 19.38	(?)
19	98	99	97	97	98	100	98	98	SW 1,6	NNW 5,1	NNE 1,8	ESE 1,6	Cal. 0,0	NNE 1,3	E 1,1	Cal. 0,0	5,5 6.10	1,3
20	98	98	98	98	98	98	55	57	Cal. 0,0	E 3,9	NW 4,8	WNW 8,4	WNW 7,6	N 9,8	N 11,5	NNW 14,8	16,4 22.25	0,5
21	53	67	68	81	87	86	88	97	NNW 16,2	NNW 13,4	NNW 13,8	NW 13,5	NW 17,4	NW 17,8	NNW 15,8	NNW 13,5	18,6 19. 5	3,0
22	83	97	99	99	99	98	98	98	N 10,8	N 9,0	N 3,9	Cal. 0,3	SSE 3,2	WSW 4,1	NW 10,7	NW 16,0	16,2 23.58	0,3
23	97	97	98	82	100	100	99	99	NW 17,2	NW 21,5	NW 20,0	NW 18,5	NW 16,8	NW 16,7	NW 15,4	NW 14,5	21,5 6. 0	0,7
24	99	98	98	95	80	73	90	82	NW 13,9	NW 13,6	NW 11,6	WNW 8,9	WNW 9,3	WNW 10,8	WNW 13,3	W 13,1	15,9 4.25	0,2
25	84	81	87	75	65	80	89	76	WNW 13,8	WNW 10,6	WNW 9,3	WNW 8,3	W 5,1	SW 6,1	SW 6,2	SSW 6,7	14,7 2.26	0,1
26	83	93	61	97	100	100	100	85	S 8,2	S 8,5	SSE 9,7	SSE 8,8	S 4,0	S 8,3	S 10,6	SSW 13,5	14,4 23.40	(?)
27	86	100	100	100	100	100	100	100	SSW 10,5	SSW 11,0	SW 8,5	WSW 1,1	Cal 0,0	SE 6,1	SSE 8,0	SSE 9,0	16,1 2.45	.
28	96	97	98	98	79	68	73	95	S 8,0	SSE 8,1	SSE 8,0	SSE 9,1	SSE 7,2	S 14,9	S 15,9	SSW 15,8	17,0 20.13	0,2
29	80	77	90	84	89	72	73	82	SSW 20,7	SSW 16,0	SSW 19,5	SW 17,8	SW 13,3	W 12,9	W 17,1	W 18,0	. .	0,8
30	83	73	100	80	90	95	95	97	W 14,4	W 14,2	W 8,3	WSW 7,1	SSW 6,9	SW 13,5	SSW 14,7	SSW 11,1	18,0 0. 0	0,2
31	84	75	83	89	92	81	93	86	SSW 11,8	SSW 15,5	SW 11,8	SSW 13,3	SW 14,6	SW 16,2	SSW 17,3	SSW 23,3	23,3 24. 0	0,8
Moy.	81,5	82,0	81,2	81,1	80,6	83,5	83,0	81,3	9,30	9,21	8,41	7,58	7,05	8,65	9,87	10,17		(?)

Février 1893.

PARIS (Tour Eiffel).

Longitude 0°3′ W. — Latitude 48°52′.

ALTITUDES : *Sol*, 33m,5. — *Baromètre*, 312m,9. — *Thermomètres et pluviomètre*, 335m,3. — *Anémomètres*, 338m,5.

DATES.	PRESSION (700 +).								TEMPÉRATURE.									
	3h	6h	9h	12h	15h	18h	21h	24h	3h	6h	9h	12h	15h	18h	21h	24h	Min.	Max.
1	30,3	31,8	33,3	33,8	35,5	38,0	39,8	40,0	8,0	7,6	7,3	7,7	6,4	5,8	5,1	4,5	6,1	8,1
2	38,9	38,5	38,3	37,8	37,6	37,6	37,6	38,5	4,5	5,3	6,2	7,3	7,8	7,5	7,4	6,5	4,0	8,2
3	38,6	39,1	40,1	40,6	40,7	40,9	41,2	41,7	6,5	6,0	4,8	4,5	4,0	4,0	3,0	1,6	1,6	6,4
4	41,7	41,7	42,3	42,2	41,6	42,0	42,4	42,7	0,0	- 0,9	- 0,7	0,6	1,3	0,8	- 1,0	- 2,6	- 1,2	1,3
5	42,6	42,7	43,2	43,8	43,6	43,8	43,8	43,9	- 3,8	- 4,7	- 3,9	0,0	1,6	- 0,3	0,4	0,4	- 5,0	1,7
6	44,0	44,0	44,4	44,8	44,5	44,5	44,7	44,6	0,0	- 0,9	- 0,3	2,0	3,7	2,6	3,9	4,1	- 1,7	4,0
7	44,1	43,6	43,4	42,9	42,0	41,9	41,9	41,0	5,2	5,6	6,0	5,3	5,4	5,3	5,5	4,7	2,6	7,0
8	39,3	38,0	36,4	34,9	33,7	33,2	33,7	34,4	5,0	1,5	3,0	4,3	4,0	4,1	3,1	3,0	1,0	5,0
9	34,9	35,3	35,9	36,0	35,0	33,4	30,7	28,3	2,5	2,8	2,2	3,6	5,0	5,1	5,1	5,4	2,0	5,3
10	24,9	24,9	25,7	25,9	26,9	28,9	30,7	33,0	6,0	6,2	5,3	7,0	7,7	7,0	6,2	5,0	4,7	7,8
11	33,5	32,9	32,9	32,2	30,9	29,7	29,1	29,5	4,5	4,8	5,1	7,0	7,9	8,3	7,3	3,5	4,3	8,6
12	29,3	29,3	29,7	30,3	31,6	33,3	33,9	34,3	3,4	3,3	2,0	3,4	4,3	4,0	2,8	1,6	1,7	4,4
13	33,9	33,2	33,4	32,2	31,3	30,8	30,6	29,3	1,8	3,2	1,6	3,7	6,0	5,2	4,3	3,8	0,6	6,1
14	27,8	27,1	26,6	26,6	26,4	26,8	27,6	28,8	3,9	4,2	4,7	6,9	9,0	9,6	8,7	7,7	3,5	10,2
15	29,9	30,6	31,5	31,3	30,4	29,8	29,5	28,8	7,2	6,5	6,2	7,8	10,6	10,8	11,8	9,7	5,6	12,2
16	28,1	27,9	28,3	28,8	30,2	31,2	32,8	33,9	8,6	6,2	7,2	10,6	6,0	5,4	4,7	3,2	6,1	10,9
17	34,3	35,5	36,9	38,3	38,9	39,3	39,6	39,1	2,2	2,0	2,5	4,6	5,1	5,1	3,7	5,0	1,7	5,2
18	39,7	40,0	40,9	41,1	39,8	39,6	38,7	37,8	7,7	7,7	7,3	9,1	10,2	8,4	9,8	8,2	3,3	10,2
19	35,8	34,6	33,9	32,7	30,8	29,4	28,7	28,5	6,5	6,7	9,8	10,8	10,7	10,2	11,2	8,0	5,6	11,6
20	28,7	28,8	29,1	28,6	27,5	26,5	24,5	20,7	6,2	5,1	4,6	6,7	7,8	6,5	5,6	4,6	3,5	8,1
21	16,1	12,3	07,1	05,7	05,0	05,0	05,7	07,8	4,4	4,7	6,8	8,0	7,8	6,9	5,6	4,4	4,3	9,0
22	09,6	10,7	12,0	12,6	12,7	13,3	14,1	14,7	3,7	3,3	3,4	5,4	5,5	4,5	3,2	2,0	2,9	6,7
23	15,3	16,3	17,5	18,7	19,3	19,4	19,5	19,0	1,1	0,5	0,6	1,5	1,9	1,0	0,6	1,0	0,4	2,0
24	18,0	17,1	16,2	15,6	14,2	13,2	11,5	10,2	0,5	0,7	2,0	6,0	4,6	4,4	5,2	4,5	0,3	6,1
25	09,6	08,6	10,6	13,4	16,8	19,8	22,2	22,4	4,0	3,5	4,0	2,4	0,8	1,1	1,3	1,9	3,3	4,1
26	20,6	18,5	16,2	13,8	14,4	16,4	18,2	19,2	2,7	2,0	3,7	8,0	7,5	6,2	5,0	4,0	0,6	9,0
27	21,2	22,3	23,3	22,9	22,3	22,0	21,3	21,0	3,4	3,5	4,8	8,5	9,0	7,4	6,0	5,7	3,1	9,2
28	21,8	23,5	27,2	29,8	32,1	34,4	36,1	36,7	5,6	5,6	5,2	6,0	5,6	4,6	4,2	4,9	5,1	7,4
Moy.	29.73	29,64	29,87	29,90	29,85	30,15	30,36	30,35	3,98	3,64	3,98	5,70	5,97	5,41	4,99	4,15	2,50	6,99

DATES.	HUMIDITÉ RELATIVE.								VENT, DIRECTION ET VITESSE EN MÈTRES PAR SECONDE.								VITESSE maximum du jour.	PLUIE.
	3h	6h	9h	12h	15h	18h	21h	24h	3h	6h	9h	12h	15h	18h	21h	24h	m h m	
1	92	85	70	55	68	71	83	84	SW 23,2	W 16,6	W 16,0	W 17,7	WNW 17,1	WNW 17,8	WNW 13,9	WNW 14,2	25.5 à 2.15	0,3
2	97	91	93	83	82	78	81	91	W 14,8	W 17,8	W 17,8	W 15,5	W 15,2	WNW 17,8	WNW 17,8	WNW 14,5	20,5 18.45	.
3	97	99	98	98	98	82	61	57	NW 12,8	SW 6.8	ENE 1,0	SE 4.0	ESE 3.3	ESE 4,2	ESE 10,9	ESE 12,6	15,5 0.10	0,8
4	79	82	72	67	67	69	79	80	ESE 10,2	ESE 11,8	ESE 11,5	ESE 6,9	E 7.6	ESE 8,4	ESE 10,2	ESE 9,9	14,5 1.10	.
5	83	85	68	53	40	51	46	48	ESE 9,6	ESE 6,8	SE 5,0	ESE 3,0	SE 4,4	SE 7,2	SSE 8,8	S 7,4	11,8 0.45	.
6	58	67	65	66	69	79	67	69	SSW 4,7	S 4,8	S 4,0	SW 3,6	SW 2,6	SSW 5,0	SW 7,5	SW 7,4	10,1 22.15	.
7	69	62	72	93	96	94	88	88	WSW 9,0	WSW 12,1	SW 14,5	WSW 10,8	WSW 13,5	W 11,4	WNW 9,5	WNW 7,9	15,0 14.15	(?)
8	84	96	89	84	63	80	88	90	W 9,0	WSW 7,4	WSW 15,4	WSW 14,7	W 8,8	WNW 12,9	WNW 14,3	WNW 13,9	18,0 7.50	0,3
9	84	83	89	77	81	92	93	89	WNW 14,9	WNW 13,4	W 10,4	WSW 7,5	SW 10,1	SW 14,1	SW 17,5	SW 20,0	20,7 23.58	0.2
10	90	71	72	58	59	63	72	84	W 21,5	WNW 21,8	WNW 17,6	WNW 21,5	WNW 24,5	WNW 21,4	WNW 20,7	WNW 15,3	27,0 4.30	0,8
11	88	86	89	78	90	86	82	99	W 15,4	W 16,8	W 11,4	W 14,9	WSW 13,3	WSW 18,0	WSW 15,6	NW 12,4	20.1 17.20	0,3
12	74	81	79	68	50	53	69	77	W 13,4	W 15,9	W 15.8	W 16,5	WNW 16,4	W 13,1	W 16,5	W 15,9	18,8 12.30	0,5
13	79	72	99	89	76	82	93	96	W 13,5	W 14,6	SW 12,0	SW 10,5	SW 10,3	SSW 13,7	SSW 11,3	SSW 16,2	17,0 23.30	(?)
14	96	91	90	78	69	61	60	63	SSW 17,4	SSW 19,0	SSW 21,7	SSW 20,4	SSW 18,2	SSW 22,2	SSW 21,4	SSW 20,0	23,8 19.25	.
15	75	77	74	64	57	53	47	57	SW 17,6	SW 14,4	SSW 13,5	SSW 8,7	SSE 9,1	SSE 11,5	S 15,5	S 21,9	22,0 23.58	.
16	56	71	70	60	82	79	88	88	S 20,0	S 14,3	S 17,8	SSW 17,7	SW 10,3	SSW 14,6	SSW 16,1	SSW 15,8	22,0 0. 5	.
17	100	97	78	62	60	66	93	98	SW 15,7	SW 9,0	SW 10,3	WSW 9,0	WSW 8,8	SW 11,3	SSW 11,0	SW 10,0	18,4 1.35	0.2
18	80	83	90	74	63	79	63	69	W 14,3	W 10,6	WSW 10,5	WSW 8,5	WSW 8,5	SSW 11,5	SSW 16,0	SSW 15,4	16,9 23. 5	.
19	80	84	45	42	74	58	62	83	SSW 13,2	WSW 10,1	SW 5,0	S 6,6	S 8,8	S 13,2	SW 13,7	SW 11.7	16,9 1.35	.
20	75	90	75	67	55	71	83	100	SW 13,6	SW 11,8	SW 9,9	SW 12,0	SW 9,3	SSW 11,0	SSW 15,1	S 17,1	18,0 23.45	0,2
21	97	96	95	67	66	79	89	86	SSW 22,8	SSW 19,1	SSW 18,7	WSW 15,0	SW 13,5	SW 12,0	W 15,6	WNW 16,8	28,0 23.22	4,7
22	86	74	73	53	64	71	78	99	W 16,8	W 18,7	W 17,5	W 14,5	W 11,5	W 10,9	W 16,3	W 13,9	21,0 7.00	0,2
23	95	98	97	80	69	92	90	91	WNW 13,3	WNW 11,7	WNW 9,7	NW 5,7	WNW 3,7	NE 1,5	ESE 3,4	ESE 7.0	. .	0,3
24	94	94	94	90	90	83	85	94	ESE 7,1	ESE 4,6	ESE 3,3	SSE 3,2	SE 2.9	ESE 7,1	ESE 14,8	SE 10,0	. .	2,6
25	91	94	85	96	96	80	72	60	SSW 8,1	SW 8,2	W 7,9	NW 7,5	NNW 8,5	NW 8,9	W 2,1	S 8,0	10,8 7.13	1,0
26	70	77	68	54	69	75	76	87	S 16,4	SSE 19,8	SSE 17,9	S 22,4	SW 13,3	SW 17,9	SW 18,6	SW 19,9	24,0 10.20	.
27	90	88	94	73	67	60	90	91	SW 15,9	SW 16,6	SSW 15,0	SSW 18,3	SSW 15.5	SSW 13,9	SSW 13,5	SSW 17,0	20,3 0. 5	.
28	99	91	92	87	89	85	78	87	SW 10,1	W 8,5	NW 10,0	NW 5,3	NNW 7,1	ENE 5,9	E 6,4	SE 10,3	17,6 0.15	.
Moy.	84,0	84,5	81,3	72,0	71,8	74,0	77,0	82,3	14,08	12,96	12,18	11,50	10,58	12,09	13,36	13,66		(?)

Mars 1893.

PARIS (Tour Eiffel).

Longitude 0°3′ W. — Latitude 48°52′.

ALTITUDES : *Sol*, 33m,5. — *Baromètre*, 312m,9. — *Thermomètres et pluviomètre*, 335m,3. — *Anémomètres*, 338m,5.

DATES.	PRESSION (700 +). 3h	6h	9h	12h	15h	18h	21h	24h	TEMPÉRATURE. 3h	6h	9h	12h	15h	18h	21h	24h	Min.	Max.
1	36,0	35,2	34,5	32,8	31,5	31,5	33,2	35,1	5,0	4,9	5,5	6,6	9,8	10,8	9,2	7,6	3,8	11,8
2	36,2	37,0	38,0	38,6	38,3	38,8	39,0	39,6	6,8	5,9	7,0	8,8	10,5	9,2	9,2	7,8	5,6	11,6
3	39,3	39,8	41,7	42,3	42,3	42,7	42,9	42,1	7,7	7,7	7,4	8,0	8,3	8,4	7,7	7,7	7,0	8,6
4	41,4	40,9	40,8	40,4	39,0	39,5	39,7	39,7	5,6	4,4	4,5	7,5	10,0	8,2	8,0	8,6	3,6	11,0
5	39,2	39,6	40,4	40,8	40,2	40,8	41,2	41,2	7,5	5,0	4,2	8,0	9,2	8,9	7,4	8,2	4,0	9,5
6	41,0	41,0	41,8	41,7	40,8	40,8	40,9	40,9	7,0	7,0	6,5	8,9	9,4	8,8	7,2	7,1	6,4	9,7
7	41,5	42,1	42,9	43,9	42,9	42,9	43,0	42,9	6,2	7,0	9,2	8,6	9,8	9,4	8,2	7,7	6,2	12,8
8	42,2	41,7	42,9	42,9	42,6	42,5	42,2	41,8	6,7	6,7	6,2	7,2	9,8	10,0	9,2	8,2	5,3	10,2
9	41,0	40,9	40,9	40,5	39,2	38,9	38,8	38,3	7,7	7,4	8,2	11,1	12,2	10,9	10,4	8,2	6,8	12,5
10	37,9	38,9	40,7	41,6	41,6	42,0	43,2	43,7	5,2	5,6	5,7	6,2	7,7	6,3	5,2	5,5	5,1	7,8
11	43,8	43,7	43,9	43,8	42,1	41,6	41,2	40,0	5,2	4,5	5,3	7,7	9,7	8,9	8,0	7,9	4,2	9,9
12	39,0	37,9	37,3	35,6	33,1	31,9	31,5	30,2	8,1	8,8	10,2	10,6	14,7	13,6	15,1	14,0	7,7	16,2
13	29,8	29,2	30,1	30,9	30,0	30,1	30,8	30,8	10,8	9,0	8,9	11,4	12,4	13,0	12,4	10,4	7,6	13,9
14	30,4	30,4	31,3	31,9	31,2	31,5	32,5	32,8	10,7	9,5	9,6	11,9	13,1	11,0	10,2	9,5	8,8	13,9
15	33,0	33,4	34,2	34,3	32,9	32,5	32,9	32,7	9,7	8,8	9,5	10,2	11,7	9,3	8,6	8,1	8,5	12,0
16	32,1	31,9	32,0	31,8	31,3	31,2	31,4	31,5	6,5	6,0	7,8	9,2	9,5	9,6	7,4	6,6	5,9	10,6
17	32,0	32,4	33,2	33,4	33,8	34,7	36,2	36,6	4,0	3,5	4,0	5,5	5,2	3,0	2,0	2,4	3,0	6,1
18	36,9	36,7	37,1	37,4	38,0	39,7	41,8	42,6	1,8	1,7	2,4	3,4	3,0	1,9	0,0	- 0,3	0,5	3,8
19	42,9	43,0	44,1	44,1	43,7	43,4	43,8	44,0	- 0,3	0,4	0,2	2,3	3,0	3,1	2,8	2,1	- 0,5	3,6
20	43,7	43,9	44,5	44,3	43,3	43,2	43,4	43,4	1,2	0,8	2,0	5,2	8,4	8,8	7,8	7,4	0,6	9,1
21	43,0	42,9	43,2	42,9	41,6	41,4	41,7	41,2	7,0	7,0	7,3	10,0	11,8	11,0	10,6	10,0	7,0	11,9
22	40,8	40,5	40,3	39,9	39,2	39,2	39,3	39,5	9,0	9,5	7,0	11,9	13,1	13,0	12,4	10,0	6,5	13,7
23	39,5	39,6	40,5	40,7	40,1	40,2	40,7	40,7	7,8	7,3	7,5	11,3	13,5	12,6	12,3	12,0	5,9	13,8
24	40,7	41,2	41,7	42,1	41,5	41,9	42,5	42,7	11,1	10,3	9,4	12,8	14,7	14,4	13,5	13,4	8,6	15,0
25	42,6	42,7	42,9	42,7	41,3	40,8	40,8	40,2	12,5	10,2	10,0	12,0	14,2	13,4	10,4	8,5	9,0	14,4
26	39,7	39,4	39,3	38,7	37,3	36,8	36,6	36,1	7,0	5,9	5,6	9,6	12,0	11,9	10,2	8,1	4,2	12,4
27	35,1	35,0	35,4	35,4	34,9	35,1	35,4	35,5	6,1	4,8	6,5	10,0	12,0	11,5	10,3	7,4	4,5	12,3
28	35,6	36,0	36,5	36,7	36,1	36,1	36,4	36,4	7,0	5,4	6,6	11,3	14,0	13,6	13,3	12,6	4,6	14,2
29	35,9	35,9	36,5	36,3	35,0	34,9	35,2	34,9	9,4	9,2	11,0	14,2	14,7	14,0	13,3	12,6	9,0	15,3
30	34,1	34,0	34,0	33,5	32,2	32,1	32,3	32,0	11,9	10,7	11,2	13,3	14,8	14,5	13,0	12,3	10,1	15,0
31	31,5	31,6	32,1	31,7	30,8	31,0	31,7	31,8	11,9	12,0	12,0	14,5	17,5	15,4	14,9	14,8	11,4	18,1
Moy.	37,99	38,01	38,54	38,50	37,67	37,73	38,14	38,09	7,22	6,67	7,05	9,33	10,96	10,27	9,36	8,59	5,84	11,64

DATES.	HUMIDITÉ RELATIVE. 3h	6h	9h	12h	15h	18h	21h	24h	VENT, DIRECTION ET VITESSE EN MÈTRES PAR SECONDE. 3h	6h	9h	12h	15h	18h	21h	24h	VITESSE maximum du jour.	PLUIE.
1	92	100	90	99	93	73	75	74	SSE 10,6	S 12,8	SSW 16,2	SSW 17,0	SW 19,5	WSW 16,5	W 18,2	W 16,4	m 21,0 à h m 13.20	Pluviomètre en réparation.
2	74	83	78	75	63	76	86	97	W 17,6	W 14,7	W 11,0	WSW 8,5	W 8,8	W 13,5	W 14,9	W 10,0	19,1 2.50	
3	96	95	95	75	67	65	39	35	W 6,3	NW 5,4	NE 5,2	ENE 3,2	E 4,5	ESE 4,2	SE 10,0	SE 14,2	14,7 23.40	
4	36	41	41	43	33	35	47	55	SE 15,8	SSE 12,3	SSE 9,0	SE 2,9	Cal. 0,9	NE 2,5	NE 1,9	N 3,0	16,3 3.30	
5	95	95	95	50	56	64	84	84	NW 5,3	NW 6,5	NW 5,2	NW 5,6	NW 6,5	NW 7,8	NW 9,7	NW 11,5	12,0 23.50	
6	96	91	87	75	66	64	87	88	NNW 10,2	NNW 10,5	NNW 10,0	NNW 6,4	NW 8,1	NNW 7,0	NW 5,6	NNE 4,4	12,5 1.17	
7	89	84	77	81	67	67	62	46	NE 6,0	E 2,6	Cal. 0,0	NW 2,6	WNW 3,8	NW 5,6	NW 8,4	NW 12,0	12,3 23.40	
8	87	90	97	96	82	70	70	76	NW 11,0	NNW 5,5	NNW 5,0	NNW 5,0	NNW 1,6	NNW 2,0	NE 2,0	Cal. 0,6	13,1 0.20	
9	81	80	73	64	56	61	69	95	WNW 1,6	NW 3,5	NW 2,3	Cal. 0,4	WSW 4,3	W 5,5	W 7,2	WNW 7,0	7.9 21.18	
10	98	87	65	40	35	39	46	55	NNW 13,2	NNW 11,7	N 8,1	N 8,4	NNW 7,9	NNW 8,5	NNW 7,2	N 6,7	15,4 3.25	
11	58	68	61	55	43	47	47	45	NNE 6,0	NE 4,4	SE 3,8	S 3,2	SSE 2,9	S 2,4	SSE 6,7	SSE 6,5	7,8 21.35	
12	37	18	10	29	26	30	29	31	S 9,0	S 9,5	S 12,1	SSE 7,6	SSE 7,6	S 9,1	SSW 13,2	SSW 18,9	20,0 23.50	
13	42	49	68	67	63	62	72	89	SW 15,5	SW 16,9	SW 11,7	SW 7,9	SW 6,0	SSW 9,9	SSW 14,2	SW 8,0	20,3 0.12	
14	82	96	93	78	66	75	77	92	SW 11,6	SW 8,5	WSW 8,4	SW 4,8	WSW 5,0	WNW 1,9	WNW 4,4	W 6,0	13.3 4.15	
15	87	97	77	68	68	71	74	48	W 8,7	W 9,8	W 5,0	WSW 6,7	SW 7,5	W 9,0	WNW 7,9	WNW 8,0	12.8 16.30	
16	64	77	56	53	56	61	86	83	W 8,8	W 12,5	WSW 9,2	WSW 10,4	WSW 12.3	WSW 11,2	WSW 12,5	W 12,8	14.9 14.40	
17	82	76	63	45	43	80	79	52	WNW 11,3	WNW 12,5	WNW 11,2	WNW 15,1	NW 14,9	NW 12,2	NNW 8,0	NW 14,8	21,8 16.33	
18	54	64	64	54	56	39	70	74	NW 12,0	NW 12,0	NW 10,0	NNW 11,6	N 11,8	N 14,4	NNE 10,1	NNE 7,2	15.9 17.38	
19	64	53	73	68	60	59	62	68	NNE 7,7	N 5,6	N 8,2	NE 5,1	NE 5,2	NE 4,2	ENE 7,5	ENE 9,7	10.9 22.58	
20	72	79	62	50	47	47	47	49	E 8,9	ESE 7,6	E 5,5	E 4,2	E 5,0	E 5,7	E 5,5	E 9,6	11,0 2. 5	
21	51	54	51	41	37	40	36	40	ESE 11,0	ESE 8,5	E 6,0	E 5,3	ENE 5,6	ENE 7,3	ENE 11,0	ENE 10,9	11,4 20.57	
22	41	44	59	45	33	42	35	36	ESE 10,4	ESE 10,2	ESE 5,2	ESE 7,0	E 7,6	E 5,1	E 13,0	ESE 15,6	16.9 22.40	
23	52	58	59	49	32	32	34	31	ESE 12,0	ESE 9,5	ESE 3,5	E 2,8	E 3,6	E 4,0	Cal. 0,4	E 7,1	16,3 0.25	
24	32	34	42	40	35	34	33	29	ESE 7,9	E 7,5	E 10,5	E 4,5	NE 5,5	ENE 8,5	ENE 11,1	E 9,0	13,0 21.53	
25	27	36	38	41	30	33	58	55	E 8,7	E 7,7	ENE 5,1	NNE 6,2	NE 8,9	NE 10,9	NE 13,0	E 12,4	14,5 21.30	
26	53	50	56	41	34	27	25	34	E 11,9	E 7,9	E 6,0	E 6,0	ENE 5,0	ENE 8,4	E 10,9	ESE 6,7	13,6 2. 2	
27	39	49	49	35	28	33	30	38	ESE 11,1	ESE 9,5	ESE 4,4	E 5,2	E 7,0	E 8,9	E 15,4	ESE 13,5	17,6 21.50	
28	40	44	46	44	42	34	19	35	ESE 13,5	ESE 13,5	ESE 4,0	E 6,2	E 7,8	E 9,4	E 16,6	SE 11,2	17,7 21.40	
29	52	51	42	35	33	33	25	19	S 8,2	SSW 7,1	SSW 4,0	ESE 2,3	ESE 3,8	E 2,4	E 7,0	E 3,3	11,5 0.50	
30	18	17	16	28	17	18	19	21	E 3,9	E 2,1	NNE 2,0	NE 3,5	NE 3,0	NE 3,8	NNE 6,0	NE 8,0	9,5 23.18	
31	23	23	22	29	20	19	22	22	ENE 7,0	ENE 4,8	ENE 2,6	E 3,6	SSE 2,0	ENE 3,2	ENE 4,2	ENE 6,4	6,5 23.40	
Moy.	61,7	64,0	61,5	54,6	48,0	49,4	53,0	54,7	9,76	8,81	6,79	6,10	6,58	7.26	9,15	9.40		

Avril 1893.

PARIS (Tour Eiffel).

Longitude 0°3′ W. — Latitude 48°52′.

ALTITUDES : *Sol*, 33m,5. — *Baromètre*, 312m,9. — *Thermomètres et pluviomètre*, 335m,3. — *Anémomètres*, 338m,5.

DATES.	PRESSION (700 +). 3h	6h	9h	12h	15h	18h	21h	24h	TEMPÉRATURE. 3h	6h	9h	12h	15h	18h	21h	24h	Min.	Max.
1	31,8	32,2	33,0	33,3	32,8	33,1	33,6	33,7	14,4	13,5	11,6	16,5	18,5	17,3	15,5	14,0	11,0	18,8
2	33,6	34,4	35,7	36,5	36,2	36,8	37,5	37,7	13,9	11,7	13,4	15,9	17,7	17,1	15,2	12,2	11,6	17,8
3	37,2	37,2	37,7	37,2	36,2	36,3	36,7	36,8	11,3	10,9	11,5	15,6	18,6	18,8	16,8	14,1	9,9	19,4
4	36,5	36,8	37,4	36,9	36,5	36,7	37,0	37,0	13,4	12,2	10,4	17,0	18,5	18,4	16,8	14,2	9,0	19,0
5	36,9	36,9	37,2	36,9	36,1	36,0	36,6	36,5	14,0	10,8	11,6	15,7	18,4	18,0	16,6	15,5	9,7	18,6
6	36,4	36,6	37,4	37,8	37,4	37,8	38,7	39,3	12,7	12,0	12,0	15,8	18,0	17,4	16,5	13,1	10,9	18,4
7	39,6	40,2	41,3	41,0	40,7	41,2	41,9	41,9	12,5	10,6	11,8	15,0	16,2	15,8	15,1	14,6	8,9	16,3
8	42,0	42,5	43,5	42,8	41,5	41,0	41,0	40,9	12,5	10,5	12,5	16,2	17,9	17,6	15,0	12,5	9,1	18,1
9	40,5	40,7	40,9	40,1	38,7	38,2	38,7	38,5	11,3	11,0	11,0	16,0	17,3	16,9	15,2	12,8	9,0	17,7
10	37,8	37,7	37,6	37,1	36,0	35,9	36,0	35,7	11,2	8,9	9,8	14,6	17,8	17,7	17,0	15,7	8,0	18,1
11	35,2	35,6	36,1	36,1	36,0	36,4	38,0	38,3	12,8	12,2	12,8	16,0	17,5	13,2	8,6	5,0	10,7	17,7
12	38,4	38,8	39,2	39,0	38,0	38,0	38,9	39,0	2,3	0,0	3,2	5,7	8,0	7,1	3,6	2,5	- 0,1	8,2
13	38,5	38,9	39,4	39,3	39,0	39,4	40,4	41,0	2,0	1,7	4,0	5,5	6,6	6,2	4,6	3,5	1,3	6,9
14	40,9	41,2	42,0	41,6	40,6	40,3	40,9	41,0	2,0	1,3	3,9	6,9	10,0	10,3	9,0	8,1	1,0	10,6
15	40,4	40,7	41,6	41,0	39,8	39,3	39,8	39,7	8,0	8,2	11,6	14,6	17,3	16,0	14,2	11,0	7,7	17,7
16	39,2	39,5	40,0	39,5	38,5	38,2	38,8	38,8	11,7	9,9	13,0	16,0	17,2	16,5	12,0	10,5	9,6	18,6
17	38,5	38,8	39,6	39,5	38,8	38,8	39,4	38,8	9,5	8,4	12,0	13,0	14,9	14,3	12,8	12,1	8,1	15,0
18	37,9	38,1	37,8	36,8	35,4	34,8	34,8	34,1	11,2	10,4	12,6	16,0	17,6	17,6	17,0	16,8	9,5	18,1
19	33,4	33,1	33,3	32,9	32,3	32,3	32,9	33,3	15,6	13,9	17,0	20,5	22,4	21,5	20,4	20,0	13,7	22,6
20	33,5	34,1	34,8	35,3	34,9	35,0	36,0	36,7	19,5	19,5	20,4	22,0	23,8	23,0	21,4	20,0	19,0	26,2
21	36,7	36,8	37,4	37,0	36,5	36,2	36,4	36,2	19,0	19,2	18,2	20,9	22,1	22,1	19,8	18,3	17,4	22,4
22	36,1	36,2	36,2	35,4	34,6	34,0	34,2	34,2	15,0	14,8	17,0	20,7	22,4	22,0	20,8	16,5	13,8	22,7
23	33,8	34,2	35,0	35,4	34,9	34,9	35,4	35,6	13,3	12,5	14,0	16,5	18,4	18,3	15,3	12,0	11,0	18,9
24	34,8	34,8	34,8	34,4	33,6	33,4	33,8	33,5	13,0	11,3	12,8	18,4	21,0	21,0	20,5	16,8	9,9	21,5
25	33,5	33,6	33,9	33,9	33,0	32,7	32,9	32,9	16,2	15,2	16,5	20,3	23,5	22,1	21,8	20,0	14,7	25,0
26	32,5	32,4	32,3	31,9	31,4	31,0	31,1	31,5	19,5	19,3	17,5	21,6	22,5	20,3	16,3	12,0	17,0	23,0
27	30,9	30,5	30,4	29,9	28,9	28,4	29,3	29,3	10,8	9,0	11,3	15,6	17,0	14,5	10,0	8,0	7,6	17,3
28	28,9	29,0	29,6	29,9	29,5	29,5	30,8	30,9	5,6	4,4	7,8	10,0	11,6	12,9	10,5	7,6	4,0	13,0
29	31,2	31,7	32,4	32,8	32,3	32,4	33,6	34,0	7,0	6,2	7,6	11,9	15,0	15,2	10,8	7,6	5,0	15,6
30	34,2	34,5	34,9	35,8	36,1	37,1	38,0	38,2	6,2	6,5	8,8	9,8	11,0	10,1	8,0	7,2	5,1	11,4
Moy.	36,03	36,26	36,75	36,57	35,87	35,84	36,44	36,50	11,58	10,53	11,92	15,34	17,29	16,64	14,57	12,47	9,44	17,82

DATES.	HUMIDITÉ RELATIVE. 3h	6h	9h	12h	15h	18h	21h	24h	VENT, DIRECTION ET VITESSE EN MÈTRES PAR SECONDE. 3h	6h	9h	12h	15h	18h	21h	24h	VITESSE maximum du jour. m	h m	PLUIE.
1	22	20	26	28	24	21	41	49	E 6,4	E 8,2	ESE 3,5	Cal. 0,9	SE 4,4	SE 4,0	SW 7,9	W 4,0	9,7	5.45	Pluviomètre en réparation.
2	46	50	49	46	31	28	34	46	NNW 3,8	WNW 6,0	NNW 8,0	N 4,8	NNE 3,5	NE 5,4	NE 13,6	NE 10,8	15,0	21.20	
3	61	63	54	46	31	25	28	44	ENE 6,4	ENE 5,0	ENE 5,0	ENE 3,8	E 7,0	E 7,2	E 12,1	E 12,3	17,1	22.15	
4	37	39	62	30	19	19	33	37	E 9,9	E 9,3	ENE 4,4	E 9,8	E 8,2	E 8,8	E 12,5	E 13,2	16,0	21.45	
5	35	49	54	46	29	32	37	40	ESE 13,7	ESE 9,8	E 3,1	ENE 4,9	E 5,8	ENE 5,4	E 10,0	E 12,2	14,3	0.10	
6	49	49	51	39	29	27	28	38	ESE 11,8	ESE 12,2	E 5,2	E 5,8	E 5,0	ENE 8,0	E 12,2	E 9,9	13,2	2.50	
7	35	43	48	38	36	36	33	34	E 11,8	E 15,0	E 7,8	E 9,0	ENE 9,0	ENE 8,9	E 15,7	E 15,0	17,1	23.35	
8	38	45	47	37	33	34	43	46	E 12,9	E 12,8	E 6,0	E 10,4	NE 7,8	ENE 10,1	ENE 16,1	ENE 12,8	17,0	20.18	
9	48	50	59	40	34	29	30	33	E 11,0	E 11,7	E 5,4	ENE 8,0	ENE 8,1	ENE 11,2	E 17,2	E 17,0	18,8	22.15	
10	35	47	47	41	34	31	27	23	E 14,2	E 13,4	E 5,0	E 5,0	E 5,1	E 5,7	E 6,9	E 8,0	18,0	0.45	
11	34	37	35	38	35	61	76	89	Cal. 0,0	E 1,9	ENE 4,4	ENE 5,5	NE 7,5	NNE 11,2	NNE 12,5	NNE 13,2	14,0	23.55	
12	93	98	69	45	37	40	59	71	NNE 11,4	NNE 10,0	NNE 9,0	NNE 10,3	NNE 9,3	NNE 11,8	NE 13,4	NE 15,4	15,4	24. 0	
13	78	78	73	73	77	61	65	68	NNE 14,1	NNE 11,0	NNE 5,8	NNE 10,0	NNE 9,0	NNE 12,5	NE 11,3	NE 9,1	16,0	0. 3	
14	70	71	65	48	35	34	39	43	NE 9,0	NE 11,5	ENE 5,0	ENE 4,7	NE 3,3	NE 3,7	NE 7,4	NE 5,8	12,0	5.50	
15	44	43	30	31	21	18	20	37	ENE 1,8	ENE 1,8	Cal. 0,0	Cal. 0,1	SW 1,2	SW 3,8	W 2,1	NNE 2,7	5,8	0. 0	
16	36	46	38	32	20	25	42	49	NNE 4,3	NNE 3,1	Cal. 0,0	SSW 1,8	WSW 6,0	NW 7,0	NNW 7,2	NNW 4,5	10,1	22.25	
17	57	57	55	57	46	52	65	68	NNW 5,5	NNW 2,2	Cal. 0,0	NE 2,4	N 2,8	ENE 4,7	E 7,8	E 10,2	10,4	23.55	
18	68	75	62	50	43	42	42	35	ESE 11,2	ESE 9,2	Cal. 0,5	E 4,6	ESE 5,4	ESE 5,0	E 6,9	ESE 10,3	11,9	3.10	
19	42	47	43	38	31	33	33	33	SE 5,1	SSE 5,3	SSE 3,2	SE 4,3	SE 2,7	ESE 4,2	ESE 5,1	ESE 5,0	10,7	0. 3	
20	34	34	32	30	27	29	27	27	SE 5,2	SE 2,9	Cal. 0,0	Cal. 0,3	N 1,2	N 5,0	ENE 10,5	ENE 9,3	12,0	21.20	
21	31	31	32	26	21	24	29	31	ENE 7,2	ENE 5,6	ENE 6,8	ENE 5,5	ENE 5,2	ENE 5,1	ENE 15,0	E 22,5	23,3	23.47	
22	42	44	44	33	26	26	29	44	E 16,8	E 15,5	E 6,0	ESE 8,0	E 7,6	E 10,0	E 14,4	NW 3,0	22,5	0. 0	
23	65	72	80	65	55	52	61	74	NNW 3,3	WSW 5,2	NW 5,2	WNW 4,4	NW 5,0	NNW 8,0	NNW 9,7	NNW 8,3	12,0	20.20	
24	64	67	55	30	18	9	55	6	N 11,0	NNE 5,8	NE 2,0	ENE 5,0	ENE 4,9	E 7,1	E 13,1	E 16,4	16,9	22.25	
25	14	19	25	30	18	25	17	20	ESE 11,9	ESE 8,2	ESE 2,1	E 4,3	E 3,1	ENE 5,5	ENE 10,2	E 9,5	16,4	0. 0	
26	36	41	36	32	28	31	42	69	SE 5,1	Cal. 0,5	ENE 3,9	NE 4,4	NNE 4,8	NNE 11,1	NE 15,2	NE 11,3	16,0	22.10	
27	74	85	75	46	41	57	71	75	NE 12,4	NE 14,3	NE 8,2	NE 8,7	NNE 12,4	NNE 13,5	NNE 11,0	NNE 13,2	15,0	20.45	
28	98	100	64	58	46	34	44	75	NNE 12,5	NNE 13,8	NNE 10,0	N 11,8	N 10,0	N 10,5	NNE 15,0	NNE 12,7	16,4	5.40	
29	79	80	62	50	43	46	58	67	NE 9,5	NE 8,3	N 4,0	NNW 4,7	NW 7,1	NW 9,6	NW 13,2	NW 11,8	15,1	20.28	
30	100	79	72	59	38	31	50	59	WNW 11,8	W 11,1	W 10,0	NW 8,0	WNW 9,3	WNW 11,6	WNW 11,6	WNW 13,5	14,2	23.30	
Moy.	52,2	55,3	51,5	42,1	33,5	33,7	40,3	47,7	9,03	8,32	4,65	5,71	6,06	7,85	11,23	10,76			

Mai 1893.

PARIS (Tour Eiffel).

Longitude 0° 3′ W. — Latitude 48° 52′.

ALTITUDES : *Sol*, 33m,5. — *Baromètre*, 312m,9. — *Thermomètres et pluviomètre*, 335m,3. — *Anémomètres*, 338m,5.

DATES.	PRESSION (700 +). 3h	6h	9h	12h	15h	18h	21h	24h	TEMPÉRATURE. 3h	6h	9h	12h	15h	18h	21h	24h	Min.	Max.
1	38,2	38,5	38,9	38,5	38,0	37,6	37,7	37,6	6,4	6,9	8,6	12,9	14,5	14,8	13,6	11,8	6,0	15,1
2	37,1	37,0	37,3	36,8	35,3	34,8	35,0	35,2	10,9	11,8	14,7	17,8	19,8	19,4	18,3	14,0	10,0	20,0
3	36,0	37,1	38,2	39,4	39,7	40,2	41,2	42,0	11,0	9,4	11,4	13,4	15,0	15,0	13,9	11,8	9,0	15,4
4	41,9	42,4	43,5	43,2	42,4	42,4	43,0	43,0	11,0	11,8	13,0	15,6	16,9	16,8	14,8	13,2	10,9	17,1
5	42,3	42,4	43,0	42,4	41,3	41,0	41,9	42,0	12,8	12,6	14,0	17,3	19,3	17,4	13,5	9,6	11,9	19,5
6	41,9	42,6	43,4	42,4	41,8	40,9	41,0	40,2	9,0	8,5	9,4	12,0	13,5	14,0	12,2	9,0	7,4	14,3
7	39,8	40,0	40,0	38,9	37,9	37,3	37,2	36,9	7,2	3,5	5,8	7,5	9,4	7,0	6,0	4,4	3,3	9,9
8	36,3	37,1	37,3	36,8	36,2	36,4	36,3	35,8	3,3	3,0	5,7	9,8	11,5	10,8	11,5	12,4	2,8	12,0
9	35,0	35,0	35,0	34,8	34,7	35,6	35,9	35,9	12,4	11,1	11,7	12,0	11,6	10,0	9,8	8,8	10,6	14,3
10	35,6	36,0	36,5	36,4	36,4	36,3	37,0	37,0	8,0	8,2	10,4	13,5	11,5	12,4	12,5	12,0	7,8	14,4
11	36,4	36,9	37,5	37,9	37,6	38,0	38,8	38,7	10,1	9,4	12,0	16,5	18,3	17,1	14,0	10,8	9,3	18,5
12	38,1	38,1	38,6	38,2	37,5	37,1	37,7	37,6	9,3	8,7	12,5	16,5	17,8	17,6	16,5	13,7	8,2	18,1
13	37,2	37,5	38,2	37,7	36,9	36,5	36,6	36,4	13,3	14,9	19,0	18,6	19,8	19,7	18,1	15,6	12,6	20,8
14	35,8	35,8	35,3	34,0	33,0	32,6	32,6	32,3	15,3	16,0	17,0	20,0	22,0	22,4	20,9	20,6	13,5	23,0
15	31,7	31,8	32,2	32,6	32,0	31,7	32,7	31,6	20,1	20,9	17,5	17,3	21,2	20,3	14,0	15,0	16,1	22,5
16	31,4	31,6	31,8	31,3	30,5	30,0	29,9	29,1	12,6	12,8	13,8	16,4	18,6	18,4	16,5	17,2	12,2	19,2
17	27,7	26,9	26,1	24,9	25,9	25,8	26,9	27,2	17,7	18,0	19,2	22,1	14,6	13,7	13,0	13,2	15,5	22,9
18	26,8	27,1	27,7	27,9	28,2	29,2	30,1	30,4	13,6	14,5	12,0	16,7	17,1	15,7	14,7	14,0	11,1	18,4
19	29,9	30,0	30,6	30,5	29,9	29,8	30,4	30,8	14,1	12,9	13,5	15,5	15,0	14,6	13,0	11,3	12,6	17,2
20	30,7	30,9	30,9	30,1	29,1	29,0	29,0	29,0	10,5	10,5	12,4	15,0	15,5	13,7	12,9	11,4	9,1	16,4
21	28,8	28,6	28,2	27,2	26,8	27,0	27,9	28,5	10,5	11,3	13,7	11,0	12,9	12,0	9,5	9,7	10,2	14,5
22	28,9	30,2	31,2	32,2	33,0	34,0	35,1	35,1	9,5	9,5	11,1	14,0	14,1	14,3	13,6	12,6	9,4	15,1
23	35,0	35,2	35,2	34,9	34,0	33,7	34,0	33,9	11,1	10,5	11,7	15,1	17,5	17,4	14,3	13,1	9,7	18,0
24	33,4	33,8	34,4	35,0	35,0	35,6	36,3	37,0	12,2	10,8	12,3	13,9	14,0	13,5	12,8	11,5	10,7	14,6
25	37,0	37,6	38,5	38,4	38,0	38,1	38,8	39,0	11,8	11,5	14,1	16,5	17,3	16,5	13,7	12,4	11,3	18,1
26	38,2	38,4	39,0	39,0	38,7	38,2	38,7	38,5	10,7	11,0	13,0	14,5	15,0	14,5	12,5	11,3	10,2	15,5
27	38,0	38,4	38,8	38,7	38,1	38,1	38,6	38,2	10,3	9,4	11,0	11,5	13,3	13,0	11,4	9,4	9,3	13,6
28	37,9	38,0	38,3	37,9	37,6	37,0	37,0	36,9	8,5	8,2	10,4	11,3	11,9	11,8	11,4	10,9	7,9	12,2
29	36,3	36,2	36,4	35,8	35,1	34,8	34,9	34,9	10,5	10,7	12,5	15,3	17,4	17,8	16,1	14,5	10,5	18,0
30	34,1	34,0	34,1	33,8	33,7	33,7	34,0	34,0	14,2	15,5	13,8	14,7	12,0	11,8	9,0	8,0	13,9	16,5
31	33,6	33,9	34,2	34,1	33,7	33,9	34,6	34,9	7,0	6,4	7,8	10,0	10,0	10,0	8,9	7,4	6,2	10,9
Moy.	35,19	35,45	35,82	35,54	35,10	35,04	35,51	35,47	11,13	10,97	12,42	14,65	15,43	14,95	13,32	11,95	9,97	16,65

DATES.	HUMIDITÉ RELATIVE. 3h	6h	9h	12h	15h	18h	21h	24h	VENT, DIRECTION ET VITESSE EN MÈTRES PAR SECONDE. 3h	6h	9h	12h	15h	18h	21h	24h	VITESSE maximum du jour.	PLUIE.
																	m h m	
1	76	77	52	34	33	32	34	44	NW 11,0	NW 7,0	NW 2,4	W 4,5	WNW 4,3	W 4,0	Cal. 0,4	N 3,3	14,1 0.15	Pluviomètre en réparation.
2	56	50	40	33	26	27	28	52	NE 2,9	NE 2,0	NE 2,2	SSE 4,4	SSE 4,9	SE 2,8	WSW 6,2	NW 11,0	11,0 24.00	
3	60	92	77	62	50	51	54	71	WNW 11,2	WNW 13,2	WNW 8,4	WNW 8,0	NW 7,4	NNW 6,6	NNW 7,2	NNE 7,7	13,7 1.20	
4	79	69	66	49	41	38	48	52	NNE 8,6	NE 2,4	ENE 1,9	NE 4,0	NNE 6,1	NE 6,8	NE 8,2	ENE 12,0	12,3 23.45	
5	55	53	48	43	42	43	38	39	E 7,1	E 7,0	E 3,0	N 3,5	N 8,0	NE 10,0	NE 13,0	ENE 14,0	14,0 24.00	
6	37	38	36	30	28	28	30	38	E 13,9	E 12,2	E 7,2	ENE 7,9	NE 7,6	ENE 7,2	NE 11,9	NE 12,6	16,0 0.33	
7	41	51	41	45	41	72	100	90	ENE 12,4	NE 12,4	NE 10,9	NNE 11,5	NNE 9,8	NNE 12,3	N 12,3	NNE 11,6	15,7 21. 6	
8	88	75	58	35	49	64	74	66	NNE 14,2	NE 12,7	NE 10,0	NE 9,4	NNE 9,8	NNE 11,0	NNE 12,0	NE 13,0	14,9 3.30	
9	61	72	70	60	69	85	90	84	NE 13,2	NE 12,6	NE 7,5	E 13,2	NE 8,3	ESE 10,5	ENE 9,5	E 5,8	15,0 18.55	
10	95	86	69	53	63	78	70	73	ENE 3,2	ENE 4,3	NE 4,9	NE 4,8	NNE 3,3	N 5,1	NNE 11,3	NNE 4,9	11,7 20.58	
11	80	79	71	48	26	28	38	66	N 9,7	N 8,7	N 5,5	NNE 8,0	NNE 9,0	N 12,6	N 14,5	N 9,0	16,2 21.35	
12	74	78	61	35	29	25	28	40	N 7,1	N 8,0	NNW 4,6	N 5,7	N 6,3	NNE 5,5	N 7,3	NNE 6,7	11,7 0.30	
13	34	29	25	35	38	40	44	56	NNE 5,9	N 3,0	Cal. 0,0	NNW 2,9	N 3,9	NE 6,0	NE 10,2	NE 13,2	13,5 23.50	
14	58	46	48	32	25	24	33	25	E 9,2	ESE 6,5	ESE 5,5	E 7,3	SE 6,0	SSE 4,7	ESE 7,0	SSE 5,2	14,9 0.15	
15	26	26	42	71	51	55	94	75	S 7,2	S 4,9	W 8,0	W 5,2	Cal. 0,5	SSE 5,4	WSW 5,2	S 6,5	16,1 19.20	
16	95	89	90	59	50	48	52	46	S 5,9	WSW 7,0	SSW 4,6	S 5,8	SSW 3,3	SSW 2,3	Cal. 0,0	ESE 5,0	10,4 4.15	
17	36	44	48	40	74	82	82	69	SE 11,6	SE 13,6	SSE 6,0	SE 6,5	SW 9,5	SSW 8,4	SW 11,3	SW 12,4	25,1 13.30	
18	53	68	87	46	38	50	52	51	SSW 10,9	S 11,4	SSW 11,7	SW 10,6	SW 12,9	WSW 14,1	WSW 11,8	SW 8,4	16,8 15.30	
19	45	50	68	64	60	56	75	93	S 8,0	SW 9,3	SSW 4,3	SSW 10,8	SSW 15,5	SW 12,5	SW 13,7	SW 12,5	16,0 15. 3	
20	91	90	75	65	55	59	68	88	SW 12,9	SW 7,1	S 7,9	S 10,3	S 12,2	SSW 10,0	SSW 11,2	SSW 10,0	16,0 16.57	
21	84	89	66	70	75	92	87	81	SW 6,4	SW 2,2	Cal. 0,9	W 8,8	NNW 2,4	NNW 3,4	NNW 5,7	N 5,6	12,9 1.30	
22	85	87	77	65	62	66	71	48	NW 4,6	NW 5,7	NW 4,1	N 3,8	NNW 6,6	NNW 6,5	N 7,1	NNW 10,3	10,9 23.35	
23	69	95	80	51	47	44	83	78	NNW 10,1	NNW 12,0	NNW 6,6	NNW 4,3	NW 5,4	NW 8,1	NW 11,1	NW 7,2	12,3 21.15	
24	92	89	70	59	60	65	72	88	NW 10,4	NW 8,6	NW 7,1	NW 8,2	NW 6,8	NW 7,0	NW 6,3	NW 8,8	11,1 4.40	
25	76	92	77	48	42	46	64	78	NW 8,9	NW 8,8	NW 3,2	NW 3,6	WNW 7,0	WNW 8,3	WNW 10,7	WNW 9,9	12,1 21.50	
26	95	82	80	55	53	49	72	72	WNW 10,3	N 7,3	NNW 3,7	NW 6,7	NNW 10,1	NNW 7,5	NNW 9,1	N 10,2	13,6 22.50	
27	72	80	68	53	43	52	64	71	NNE 7,3	N 8,2	N 6,7	N 8,0	N 7,3	N 8,5	N 9,6	N 10,3	11,6 0.45	.
28	88	90	73	62	55	53	55	61	N 10,5	NNE 8,5	N 5,9	N 7,2	N 6,2	NNE 5,4	NE 3,8	NE 3,8	11,8 9. 3	.
29	61	60	58	48	44	40	46	61	NNE 4,1	NNE 3,8	NNE 2,3	N 3,6	N 2,9	NNW 3,1	NNE 4,6	NNE 4,5	5,9 16.58	.
30	65	74	82	75	86	69	82	61	NNE 2,1	Cal. 0,0	NNW 6,0	N 3,6	NNE 4,3	N 9,1	N 8,1	N 6,7	10,8 22.22	4,8
31	55	62	61	48	36	33	43	56	NNE 9,3	NNE 7,3	N 4,3	NW 7,2	NNW 10,3	N 10,2	NNE 7,0	NNE 6,5	11,0 17.55	.
Moy.	67,2	69,7	63,4	50,7	48,1	51,4	60,4	63,6	8,68	7,67	5,40	6,75	7,03	7,58	8,62	8,67		.

Juin 1893.

PARIS (Tour Eiffel).

Longitude 0°3′ W. — Latitude 312°9′.

ALTITUDES : *Sol*, 33m,5. — *Baromètre*, 312m,9. — *Thermomètres et pluviomètre*, 335m,3. — *Anémomètres*, 338m,5.

DATES.	PRESSION (700 +).								TEMPÉRATURE.									
	3h	6h	9h	12h	15h	18h	21h	24h	3h	6h	9h	12h	15h	18h	21h	24h	Min.	Max.
1	34,8	34,9	35,0	34,6	33,9	33,3	33,6	33,5	6,3	6,4	8,4	10,6	12,6	12,6	11,5	10,2	6,1	13,1
2	32,8	32,5	32,8	32,1	30,9	30,7	30,9	30,9	8,7	9,0	11,3	13,3	14,6	14,9	14,2	13,4	7,9	15,1
3	30,5	30,4	30,9	31,4	32,0	32,9	34,5	35,7	11,1	12,3	12,3	16,0	17,3	17,2	14,9	13,0	9,6	18,3
4	36,7	38,3	39,8	40,4	40,4	41,0	42,6	42,9	12,5	12,3	13,0	16,4	17,7	16,8	14,0	11,8	10,9	18,0
5	42,6	42,9	42,9	42,7	42,0	41,9	42,7	42,9	10,8	9,5	12,9	14,8	15,5	14,8	12,4	11,8	9,0	16,0
6	42,6	43,0	43,6	43,4	43,0	42,9	43,5	43,5	11,7	8,8	10,1	13,3	15,3	15,8	14,7	12,8	8,0	15,8
7	42,9	43,0	42,9	42,3	41,0	40,5	40,5	40,1	12,1	11,4	12,8	15,6	17,8	17,4	16,2	15,6	10,8	18,8
8	39,4	39,6	39,7	39,0	38,0	38,0	38,4	38,2	13,0	12,3	14,8	18,3	19,7	17,0	16,1	14,5	11,2	19,8
9	37,5	37,6	38,0	38,1	37,6	37,6	38,6	39,0	12,8	11,5	13,3	15,4	19,8	20,1	17,3	13,0	11,3	20,7
10	38,9	39,7	40,3	40,1	39,8	39,6	40,2	40,0	9,4	8,9	10,8	15,8	17,1	15,9	11,8	10,4	8,8	17,9
11	39,2	39,2	39,0	38,1	37,2	36,5	36,6	36,0	9,3	8,8	10,8	13,2	13,8	13,8	12,8	10,1	7,9	14,6
12	35,1	35,0	35,1	34,7	33,8	33,4	33,6	33,5	8,9	9,2	13,3	16,6	19,5	20,5	20,0	18,3	8,3	20,7
13	32,9	33,0	32,8	32,5	31,6	31,0	31,1	31,0	15,7	15,5	17,3	21,0	23,3	23,5	22,3	19,7	14,7	24,8
14	30,5	30,3	30,8	30,7	29,8	30,0	31,2	31,2	17,2	18,7	20,6	23,2	26,0	20,7	16,2	16,9	16,9	26,7
15	31,4	32,0	32,9	33,8	33,8	33,9	34,2	34,9	14,8	14,7	17,2	18,7	19,8	20,6	18,1	17,3	14,5	21,4
16	35,1	35,7	36,3	36,7	36,3	36,8	37,9	38,5	16,7	19,5	18,7	22,5	24,9	24,2	21,9	20,3	16,0	25,3
17	38,4	39,2	40,1	40,2	39,7	39,2	40,2	40,8	17,2	17,3	21,2	23,9	25,3	25,5	24,5	21,2	16,3	25,7
18	40,5	40,8	41,1	49,3	39,5	38,6	38,3	37,8	21,5	21,3	23,3	25,7	26,8	27,1	26,2	22,2	18,7	27,8
19	36,8	36,1	35,4	34,2	32,2	31,1	30,7	30,4	21,2	22,2	23,5	28,2	28,4	27,9	25,4	23,3	20,1	29,8
20	29,7	29,4	29,0	28,6	27,0	27,5	28,4	28,7	22,4	21,5	20,9	23,2	17,7	17,5	16,7	13,4	18,7	26,9
21	28,8	29,6	30,4	30,5	30,3	30,4	30,7	30,6	10,9	10,1	13,5	15,0	16,9	17,2	15,6	14,7	9,9	17,6
22	29,7	29,4	28,7	27,2	25,2	24,7	24,7	24,2	13,7	14,7	16,7	20,5	22,2	19,7	16,2	14,7	13,1	22,5
23	23,1	23,3	22,7	21,6	21,7	21,7	23,5	24,1	12,6	12,5	15,6	17,2	17,0	13,9	12,7	11,2	12,2	18,5
24	23,9	24,7	25,1	26,2	27,5	28,1	29,5	30,8	10,2	9,7	12,7	11,5	14,2	15,5	13,1	11,5	9,4	16,3
25	31,0	31,9	32,4	32,6	33,3	33,4	33,9	33,7	10,5	10,7	13,7	14,2	14,1	14,7	15,1	14,0	9,7	16,2
26	32,8	32,5	31,5	31,1	30,9	31,4	32,1	32,1	14,0	11,7	10,7	16,0	19,0	18,0	18,4	17,0	10,6	20,7
27	31,9	32,0	32,4	32,0	31,0	30,3	29,8	29,6	15,9	15,2	17,1	21,3	25,0	26,7	23,5	23,0	15,2	27,0
28	29,9	30,9	31,8	31,9	31,9	32,0	33,6	34,5	19,4	16,0	17,4	20,0	22,6	19,6	16,4	15,1	15,7	23,0
29	34,9	35,9	36,7	36,9	36,9	37,0	38,1	38,7	14,0	12,5	15,0	17,0	18,3	18,0	16,1	14,3	12,4	19,4
30	38,7	38,9	39,2	38,9	38,1	37,6	37,9	37,9	12,5	13,1	17,7	18,8	21,4	22,0	20,7	20,3	12,5	22,2
Moy.	34,43	34,72	34,98	34,76	34,21	34,10	34,72	34,86	13,57	13,24	15,22	17,91	19,45	18,97	17,17	15,50	12,21	20,69

DATES.	HUMIDITÉ RELATIVE.								VENT, DIRECTION ET VITESSE EN MÈTRES PAR SECONDE.								VITESSE maximum du jour.	PLUIE.
	3h	6h	9h	12h	15h	18h	21h	24h	3h	6h	9h	12h	15h	18h	21h	24h	m h m	
1	66	69	52	41	35	35	41	50	NNE 6,7	NNE 6,2	NNE 5,7	N 5,9	N 6,6	N 5,8	NE 6,5	NE 7,5	9,1 à 21.55	.
2	59	60	54	44	40	41	42	46	NE 6,1	NE 6,4	NE 6,4	NE 3,6	NNE 6,0	NNE 4,5	NNE 5,2	NNE 6,2	9,0 22.25	.
3	54	48	62	43	36	31	40	72	NE 5,6	NNE 4,0	N 4,7	NW 3,7	NW 5,2	NW 7,5	NW 13,0	N 8,7	14,2 21.58	.
4	68	43	62	49	34	35	53	83	NNW 11,0	NNW 9,4	WNW 5,2	WNW 6,1	WNW 9,5	WNW 10,6	NW 10,3	WNW 10,7	12,4 19. 5	.
5	92	95	74	57	54	60	88	90	WNW 11,0	WNW 5,6	W 5,1	WNW 8,7	WNW 10,7	WNW 11,3	NW 7,5	NW 7,6	14,2 18.45	.
6	78	91	75	53	44	40	46	68	NNW 6,2	NNE 4,8	N 4,0	NNE 6,3	N 5,1	N 6,1	N 8,0	NE 7,0	9,1 5.25	.
7	72	73	72	52	39	48	50	50	ENE 7,0	NE 5,2	N 3,9	NNE 4,3	NE 5,2	NNE 10,7	NE 10,4	NE 11,0	12,1 22.58	0,1
8	65	69	66	41	28	50	51	75	NE 8,6	NE 7,0	NNE 4,5	NE 8,6	NE 6,6	NNE 10,7	N 9,6	N 10,7	13,2 21.33	.
9	83	89	79	60	40	32	40	81	N 9,9	N 10,1	N 8,3	N 8,3	N 10,7	N 13,3	N 14,6	N 12,5	15,4 20.17	.
10	98	95	80	53	44	48	66	79	N 10,1	N 9,0	N 6,6	N 7,3	N 8,3	N 10,7	NNE 11,4	NNE 11,3	13,0 0. 3	.
11	71	85	62	53	54	57	60	78	NNE 10,4	NNE 6,1	NNE 5,6	NNE 6,4	NNE 7,1	NNE 8,0	NNE 7,1	NNE 12,1	12,1 24.00	.
12	89	87	61	45	32	31	29	36	NE 12,9	NE 9,6	NE 5,0	NE 5,1	NE 6,2	ENE 5,9	E 7,1	E 17.6	18,1 23.45	.
13	41	46	43	33	22	20	22	28	ESE 13,1	E 11,6	E 6,4	ESE 5,6	E 6,6	E 7,3	E 11,9	E 11,7	20,1 1.15	.
14	40	54	50	38	31	43	74	73	ESE 7,6	SW 5,6	SW 4,1	SW 4,5	S 2,4	SW 9,6	W 13,6	N 3,8	14,1 20.55	0,6
15	88	86	85	80	62	52	53	54	SW 3,7	W 4,1	Cal. 0,3	Cal. 0,5	N 1,1	NNW 4,5	NNE 6,0	NNE 7,1	10,2 19.45	3,8
16	66	60	75	48	30	34	47	40	N 6,5	NNE 9,3	NW 6,1	N 7,3	N 9,9	N 11,6	N 14,1	NNE 12,3	17,4 22.18	.
17	63	55	42	25	20	22	24	45	NNE 8,6	NE 8,0	NE 8,1	NE 6,7	NE 6,0	NNE 7,6	NE 12,2	NE 12,4	14,5 22.15	.
18	34	37	35	23	21	19	22	33	ENE 10,1	E 7,1	E 4,1	E 6,5	E 5,6	E 5,6	NE 4,2	ENE 12,7	13,1 23.58	.
19	36	33	35	24	23	22	27	30	E 9,4	ESE 5,5	ESE 2,0	S 2,3	N 2,1	NNW 4,8	NNE 10,2	NE 6,1	15,1 0.25	.
20	28	33	47	49	49	77	81	80	NNE 6,8	N 5,4	Cal 0,8	W 1,8	ENE 5,8	SSE 4,3	NE 2,1	NE 9,7	13,4 13.50	10,2
21	83	91	60	53	43	39	45	51	NE 10,4	NE 7,9	NE 6,8	NE 5,1	NNE 4,8	NE 5,8	ENE 6,6	ENE 5,6	12,0 4.35	0,1
22	50	45	47	40	37	32	54	85	SE 7,1	SSE 8,1	S 4,8	S 4,3	SW 8,3	SW 12,3	WNW 5,3	WSW 5,9	13,1 18. 5	0,2
23	90	90	55	51	47	77	61	61	Cal. 0,0	SW 8,6	SW 6,2	WSW 8,3	WSW 10,5	WNW 9,2	WNW 11,7	WNW 11,8	15,3 16.48	0,7
24	73	77	57	65	55	31	54	68	W 17,3	WSW 12,8	W 14,3	W 14,1	W 10,1	WNW 10,8	WNW 8,8	WNW 15,1	18,8 3.52	0,2
25	85	87	63	47	60	63	57	64	W 15,8	W 11,5	W 9,3	WNW 10,8	WNW 10,6	SW 8,6	W 4,9	W 1,6	17,3 1.55	0,4
26	59	71	100	84	79	83	77	81	WSW 5,7	WSW 12,3	S 10,6	SW 9,8	WSW 8,9	W 14,3	W 12,6	W 14,9	17,4 16.37	1,7
27	87	100	78	54	38	31	42	44	WNW 11,2	SW 9,5	SW 8,7	SW 8,8	SW 8,0	SSW 10,2	S 10,3	W 13,3	16,5 0.50	0,8
28	65	92	76	49	37	61	76	76	WNW 10,8	W 6,6	SW 5,8	WSW 7,0	WSW 9,5	NNW 8,0	NW 6,0	NW 7,2	15,8 3.35	.
29	70	85	66	42	36	40	52	60	NW 5,6	NW 8,3	WNW 4,5	W 6,1	NW 5,1	NNW 5,4	N 7,4	N 7,2	9,6 22.45	.
30	68	69	52	46	38	37	42	40	NNE 4,3	NE 3,2	Cal 0,3	NNE 2,4	ESE 2,8	ESE 4,8	ESE 4,2	E 7,8	9,4 22.40	.
Moy..	67,4	70,5	62,2	48,1	40,3	43,0	50,5	60,9	8.65	7.63	5,61	6,21	6.84	8,33	8,76	9,64		18,8

Juillet 1893.

PARIS (Tour Eiffel).

Longitude 0°3′ W. — Latitude 48°52′.

ALTITUDES : *Sol*, 33m,5. — *Baromètre*, 312m,9. — *Thermomètres et pluviomètre*, 335m,3. — *Anémomètres*, 338m,5.

DATES.	PRESSION (700 +).								TEMPÉRATURE.									
	3h	6h	9h	12h	15h	18h	21h	24h	3h	6h	9h	12h	15h	18h	21h	24h	Min.	Max.
1	37,3	37,5	37,5	36,9	36,3	36,2	36,4	36,8	18,5	19,9	21,2	23,5	25,5	26,6	24,7	23,4	18,2	27,0
2	36,3	36,8	37,1	37,1	36,6	36,1	36,2	36,2	23,1	22,1	25,0	27,5	29,5	28,0	24,8	23,0	18,6	30,2
3	35,8	35,8	36,2	36,1	35,6	35,1	35,6	35,4	20,2	19,0	19,3	24,5	27,5	28,0	23,8	22,5	17,4	28,6
4	34,6	34,0	33,2	31,5	29,4	27,5	29,0	29,7	22,0	22,5	23,0	27,5	30,0	27,0	22,8	19,0	20,7	30,0
5	30,0	30,3	30,7	30,6	30,3	30,6	31,0	31,5	16,2	15,0	14,5	17,0	16,8	16,0	16,0	15,4	14,1	18,3
6	31,6	32,4	33,3	34,1	34,1	34,1	34,9	35,0	14,9	15,0	16,6	19,0	21,3	22,4	21,1	20,3	14,7	23,1
7	34,3	34,4	34,5	34,0	33,0	32,3	32,3	31,9	20,0	21,0	22,0	26,0	27,0	27,3	25,2	25,0	19,0	28,3
8	31,0	31,0	30,8	30,1	29,4	29,7	30,6	31,8	25,0	25,2	24,7	27,5	28,5	20,9	19,0	15,2	23,0	28,9
9	32,1	33,0	33,4	33,8	34,0	34,0	34,7	34,7	12,6	14,0	17,0	18,1	20,0	20,7	18,5	18,0	12,3	20,8
10	34,7	34,9	34,7	33,9	33,1	32,3	32,0	31,0	16,2	16,0	18,6	20,8	22,0	22,0	21,0	17,3	15,5	23,0
11	31,0	30,8	30,8	29,6	28,7	28,1	28.5	28,0	15,0	15,2	17,5	19,7	20,5	17,0	14,9	14,5	14,5	21,2
12	26,8	26,3	26,0	25,0	25,5	25,0	26,1	26,6	13,8	13,8	14,5	16,5	15,5	15,4	14,5	13,8	13,1	19,4
13	26,5	26,7	27,5	27,4	27,8	28,2	28,7	29,0	13,0	13,2	13,7	17,0	16,0	15,0	15,0	14,4	12,9	18,1
14	28,8	29,1	29,9	30,0	30,3	30,8	32,2	32,8	13,0	13,0	13,9	14,9	16,3	16,1	14,4	13,5	12,5	16,6
15	32,8	33,5	34,2	34,3	34,2	34,2	34,7	34,6	13,0	12,0	13,9	14,5	16,0	16,1	14,9	14,0	11,8	16,9
16	34,2	34,0	34,0	33,0	32,1	31,0	32,4	33,5	13,0	12,5	15,4	15,5	14,0	15.8	13,8	13,1	11,8	16,6
17	34,1	35,0	35,9	35,8	35,0	34,0	33,0	34,3	12,1	11,6	13,3	17,8	18,0	16,4	15,0	12,4	11,5	18,4
18	34,9	35,8	36,3	36,4	36,4	36,0	36,0	35,8	12,3	12,4	14,8	16,6	17,0	17,2	15,2	14,4	12,0	17,5
19	34,8	34,0	33,5	32,4	31,4	30,7	30,4	30,3	14,3	15,4	18,7	20,4	20,4	20,5	19,5	17,5	13,9	21,4
20	29,3	28,9	28,5	28,0	28,1	27,9	28,7	28,8	16,2	17,6	20,3	22,6	22,0	21,2	17,8	18,0	16,0	23,1
21	28,4	28,9	30,0	30,3	30,3	30,4	31,0	31,4	16,0	15,8	17,5	20,2	17,5	18,1	18,8	17,5	15,1	21,3
22	31,7	32,4	34,0	35,0	35,9	36,8	38,4	39,1	15,5	15,5	15,1	17,0	17,0	17,0	15,9	14,0	14,6	17,6
23	39,3	39.8	40,8	40,7	40,0	39,8	39,7	38,9	13,4	13,1	15,6	17,4	20,3	20,5	18,8	18,9	12,6	21,5
24	38,0	37,2	37,2	36,6	35,7	35,0	34,9	34,7	17,6	15,4	17,2	21,3	21,6	21,6	19,9	17,6	14,7	22,3
25	34,2	34,5	34,8	34,7	34,2	34,2	34,8	34,7	15,7	15,7	16,1	17,5	19,7	19.2	16,9	15,4	15,3	20,1
26	34,0	34,0	33,8	33,3	33,1	33,3	34,0	34,3	14,1	13,9	15,1	17,7	17,1	13,9	14,6	13,6	13,2	18,1
27	34,5	35,0	36,0	36,7	36,8	37,7	38,9	39,1	13,2	13,3	14,7	16,3	16,4	15,9	14,1	12,4	12,8	16,9
28	39,3	39,9	40,4	40,2	39,8	39,5	40,0	39,9	10,7	10,9	13,5	15,2	16,6	16,8	15,1	14,4	10,6	17,2
29	39,0	38,9	38,7	37,7	36,4	35,8	35,2	33,7	13,1	12,7	14,4	16,9	18.9	16.4	13,9	13,6	11,9	19,7
30	31,3	31,0	30,8	31,0	31,0	31,3	32,0	32,3	12,9	12,7	13,6	13,4	16,2	15.8	14,3	13,3	11,9	16,5
31	32,0	32,3	32,8	32,8	32,8	33,0	33,9	34,0	12,5	11,9	13,8	15,1	14,6	15,9	14,5	12,9	11,4	16,5
Moy.	33,31	33,49	33,78	33,52	33,14	32,92	33,43	33,54	15,45	15,40	16,92	19,19	19,99	19,38	17,70	16,40	14,44	21,13

DATES.	HUMIDITÉ RELATIVE.								VENT, DIRECTION ET VITESSE EN MÈTRES PAR SECONDE.								VITESSE maximum du jour.	PLUIE.
	3h	6h	9h	12h	15h	18h	21h	24h	3h	6h	9h	12h	15h	18h	21h	24h	m h m	
1	44	42	42	34	25	23	24	35	ESE 7,9	E 9,1	ESE 3,7	ESE 5,0	ESE 3,9	ESE 3,5	E 2,4	E 3,2	10,3 à 6.20	3,8
2	34	40	37	29	27	35	39	46	E 7,9	SSE 7,0	Cal. 0,0	ESE 2,0	ESE 2,5	S 6,3	NNW 3,2	E 6,8	9,5 4.55	.
3	61	75	78	57	40	36	46	48	Cal. 0,1	NNW 1,8	NW 4,3	NW 3,0	WNW 1,0	WNW 4,3	ENE 9,5	ENE 9,8	10,3 21.15	.
4	41	41	50	31	26	49	63	78	E 8,3	ESE 11,9	E 4,4	SE 6,8	ESE 7,4	S 15,3	W 13,4	W 10,5	22,5 18.30	0,7
5	97	79	100	84	85	89	95	96	W 7,8	SW 9,5	S 8,5	SSW 6,1	WSW 5,6	SW 2,6	NW 2,5	N 5,8	10,5 0. 0	7,0
6	95	94	82	64	50	45	48	68	NNE 6,0	NNE 7,2	NNE 3,3	NNE 3,0	NE 2,0	NNE 2,0	ENE 1,5	NE 6,1	8,9 5.20	.
7	61	61	48	39	32	30	37	35	NE 2,0	ENE 2,2	E 1,4	Cal. 0,5	E 2,8	E 4,4	ESE 4,8	ESE 6,2	6,8 23.40	.
8	34	35	40	35	27	64	66	67	ESE 6,5	SE 10,0	S 7,5	SSW 7,2	SSW 8,6	WNW 12,0	W 10,8	W 13,6	15,0 17. 0	.
9	94	82	59	50	41	34	43	40	WSW 10,4	SW 9,0	SW 8,5	WSW 11,0	W 7,8	WSW 7,7	W 5,8	W 9,7	14,0 0.18	.
10	45	59	49	39	34	29	31	57	WNW 5,0	WNW 2,4	SSW 5,0	SW 5,7	SW 3,0	WSW 3,9	Cal. 0,0	WNW 8,2	10,2 22.45	.
11	75	80	67	51	49	64	78	100	Cal. 0,4	SW 5,0	SW 4,0	SSW 9,2	SW 10,3	W 12,8	SW 7,9	SSW 13,0	16,5 19.15	4,6
12	97	91	80	72	87	85	85	90	SSW 11,8	SW 12,5	SW 11,8	SW 10,1	SW 8,0	SW 10,5	W 11,8	W 12,5	16,2 10.10	4,7
13	96	96	92	60	65	68	79	93	WSW 11,5	W 11,3	W 10,7	WNW 9,0	W 12,8	NW 7,8	NW 9,8	NW 9,3	13,5 14. 2	1,0
14	97	98	86	71	58	58	70	69	NW 5,8	NNW 5,8	N 3,1	N 8,5	N 7,9	NNE 6,8	NE 7,0	NE 4,3	10,0 15.25	0,2
15	75	95	79	79	50	58	64	67	Cal. 0,0	Cal. 0,0	ENE 2,6	N 3,5	WNW 2,4	NW 1,4	Cal. 0,1	WNW 7,0	8,1 13.50	.
16	62	76	62	65	97	88	86	98	NW 9,5	WNW 7,1	SW 6,4	SSW 9,6	NNW 11,8	WSW 14,0	NW 12,0	WNW 11,0	15,0 19.40	2,5
17	97	90	68	52	55	77	90	95	WNW 10,0	WNW 9,9	W 9,0	WSW 10,7	WSW 10,0	WSW 14,2	WSW 16,3	WNW 13,5	19,5 21.50	0,3
18	87	91	52	40	38	41	56	60	WNW 14,7	WNW 11,4	WNW 8,6	WNW 10,4	NW 10,3	NW 5,5	NW 9,6	NW 3,9	16,7 1. 3	.
19	67	58	52	49	51	51	56	70	SW 6,9	SW 6,7	SSW 6,7	SW 9,7	SW 8,9	SW 6,2	SW 8,8	WSW 5,3	11,6 11.17	.
20	84	71	54	43	44	48	78	75	WSW 6,1	SSW 8,9	SSW 6,9	SSW 13,3	SW 12,4	SSW 10,5	SW 15,1	SSW 13,9	16,9 21. 5	0,4
21	95	95	78	54	86	86	56	70	S 12,4	SSW 10,6	SSW 8,3	SSW 6,5	S 7,7	SSE 5,7	SW 10,5	SW 13,0	14,9 5. 5	5,2
22	97	93	81	55	47	41	46	52	SW 9,9	SW 10,1	WNW 4,6	WNW 7,4	NW 7,9	NW 5,7	NW 10,4	NW 9,8	15,8 0.45	.
23	69	89	69	43	36	37	41	43	NW 7,8	NW 7,0	WNW 2,4	WNW 3,9	W 2,2	Cal. 0,9	S 4,3	WSW 9,7	9,9 23.58	.
24	48	80	84	72	70	71	52	85	WSW 11,5	SW 9,7	WSW 4,5	WSW 7,2	WSW 12,3	SW 10,3	W 5,9	WNW 10,2	12,5 14.58	0,7
25	74	77	65	51	43	47	52	65	W 11,0	W 11,7	W 9,9	W 8,9	W 9,1	NW 7,4	NW 11,7	NW 6,9	13,0 1.15	.
26	76	88	78	49	54	72	82	87	WNW 9,0	W 8,3	W 4,9	WSW 7,1	WSW 7,0	NW 9,5	NW 7,8	NW 10,3	11,6 16.40	0,2
27	75	95	84	63	65	75	82	100	N 6,2	N 7,1	N 1,1	NNW 6,7	N 10,9	N 9,5	N 12,7	N 11,1	16,8 19.32	0,5
28	100	90	74	59	52	47	56	65	NNE 8,9	NNE 8,5	N 9,9	N 8,4	N 8,1	N 8,1	N 8,8	N 6,5	12,9 1. 5	0,1
29	80	88	72	54	45	60	93	94	NNE 4,4	NNE 4,2	NW 3,5	NW 4,9	WNW 6,3	WNW 8,7	W 6,7	WNW 5,0	11,8 18.48	1,4
30	100	95	83	84	63	62	100	80	NW 11,9	NW 12,7	NW 8,9	NW 7,8	NW 8,9	NW 9,9	NW 12,9	NW 11,7	15,3 3.25	2,0
31	56	91	66	51	64	55	63	86	NNW 6,9	NNW 11,0	NW 6,9	WNW 7,2	WNW 5,4	NW 9,7	NNW 8,9	NW 8,3	14,7 13.15	1,8
Moy.	74,6	78,5	68,1	54,2	51,8	55,6	63,1	71,4	7,69	8,05	5,85	7,11	7,26	7,65	8,16	8,92		37,1

Août 1893.

PARIS (Tour Eiffel).

Longitude 0°3′ W. — Latitude 48°52′.

ALTITUDES : *Sol*, 33m,5. — *Baromètre*, 312m,9. — *Thermomètres et pluviomètre*, 335m,3. — *Anémomètres*, 338m,5.

DATES.	PRESSION (700 +).								TEMPÉRATURE.									
	3h	6h	9h	12h	15h	18h	21h	24h	3h	6h	9h	12h	15h	18h	21h	24h	Min.	Max.
1	34,0	34,3	35,3	35,1	35,1	34,9	35,4	35,4	12,4	13,1	14,4	16,5	16,6	17,0	15,6	14,9	11,7	17,2
2	34,8	34,4	34,3	33,9	33,7	34,1	35,3	36,0	15,1	14,9	16,5	17,6	18,2	17,9	15,3	14,0	14,1	18,7
3	36,0	35,9	36,2	35,5	34,6	33,9	33,9	33,3	13,4	13,5	15,9	19,3	22,5	23,0	22,0	21,5	13,1	23,1
4	32,6	31,7	31,7	31,4	31,7	31,1	32,3	32,9	20,7	18,9	20,9	22,4	18,0	18,3	14,5	15,1	17,0	22,8
5	33,0	33,2	33,9	34,1	34,1	34,4	35,4	35,7	13,7	14,1	15,9	16,5	18,1	17,3	14,4	13,1	12,2	18,7
6	35,6	36,3	37,4	37,7	37,4	37,4	37,7	37,5	12,5	12,4	14,2	16,7	17,6	17,3	16,8	16,5	11,5	18,2
7	37,3	37,7	38,0	37,9	37,6	37,7	38,4	38,5	16,2	17,4	19,4	21,1	22,4	22,2	20,9	19,9	15,7	22,9
8	38,1	38,3	38,4	37,8	36,9	36,7	37,0	36,8	19,3	19,6	20,3	23,3	25,2	24,8	23,3	22,3	18,8	25,4
9	36,0	36,0	36,3	35,9	35,1	34,8	34,9	34,7	20,8	19,3	22,3	26,3	29,8	28,6	27,8	27,0	18,1	30,1
10	34,3	34,3	35,9	34,5	35,1	34,7	35,5	36,0	24,0	23,8	20,8	24,8	23,1	22,6	18,9	18,5	19,7	27,2
11	36,4	37,0	38,5	38,6	38,7	38,9	39,8	40,0	16,8	17,0	18,6	21,1	22,1	21,3	19,6	18,7	14,3	22,1
12	39,8	39,9	40,5	39,9	39,1	38,7	39,4	39,2	17,9	17,2	18,3	21,0	23,7	23,7	20,4	19,4	16,8	24,0
13	38,6	38,8	38,9	38,7	38,2	37,9	38,4	38,5	17,6	17,9	19,8	22,2	24,1	23,8	21,9	20,7	17,3	24,5
14	38,3	38,8	39,5	39,2	39,0	38,9	39,3	39,4	19,5	19,4	19,5	22,9	24,6	24,1	22,6	20,4	17,8	24,9
15	39,2	39,6	40,0	39,7	39,3	39,2	39,8	39,8	19,4	19,3	21,5	23,8	25,8	25,5	24,2	23,5	18,5	26,0
16	39,5	39,6	39,9	39,4	38,8	38,3	38,5	38,4	22,2	23,5	26,4	27,4	27,7	27,3	26,6	25,0	22,0	28,1
17	38,1	38,1	38,5	37,9	37,0	36,3	36,0	35,7	24,8	25,9	28,9	28,4	30,6	30,2	29,1	27,4	24,5	30,8
18	34,9	34,4	34,0	33,9	33,1	32,3	32,4	33,6	24,9	24,9	24,7	29,9	32,8	32,4	27,4	20,6	23,3	33,0
19	33,9	33,9	35,1	35,9	35,1	35,3	35,7	35,5	19,2	19,9	18,9	19,4	20,4	18,2	17,9	17,9	17,4	20,9
20	35,2	34,9	34,7	34,5	33,6	33,3	33,5	33,4	17,4	19,9	20,3	22,7	23,6	23,1	22,5	19,9	17,1	24,2
21	32,3	32,3	31,9	32,1	31,5	32,0	32,6	33,2	19,1	17,6	20,4	22,5	23,7	18,7	19,5	17,6	16,9	24,2
22	33,9	34,2	35,1	35,7	35,6	35,6	36,1	36,1	16,3	17,0	18,5	18,9	21,3	21,7	20,5	18,7	15,9	22,5
23	36,0	35,7	35,9	35,4	35,2	35,0	35,9	36,4	18,8	19,4	21,5	23,2	23,7	20,5	18,5	15,7	18,1	24,1
24	37,4	38,0	39,3	39,6	39,8	40,0	41,1	41,5	14,4	14,4	16,0	18,0	19,0	18,1	16,2	15,0	14,0	19,3
25	41,4	41,7	42,1	42,0	41,0	40,8	41,2	41,4	14,0	13,9	14,8	17,4	18,6	18,1	15,4	13,8	12,9	19,0
26	40,4	40,4	40,5	39,9	38,8	38,4	39,0	38,6	13,5	12,4	13,5	16,0	17,5	16,3	13,4	13,1	11,5	17,7
27	37,7	37,6	37,8	37,0	36,3	36,4	37,0	37,1	13,0	12,7	13,8	15,8	16,0	14,5	12,2	11,5	12,0	16,8
28	36,9	37,2	38,4	38,5	38,2	38,2	39,0	39,2	10,6	10,5	10,8	14,7	16,5	16,8	16,0	13,0	9,7	17,0
29	39,0	39,1	39,4	38,8	38,1	37,5	37,9	37,3	12,0	11,0	13,3	16,4	17,9	16,9	13,8	12,1	10,0	18,1
30	36,3	36,3	36,0	35,4	34,9	34,6	35,0	35,0	11,0	12,6	13,6	17,0	17,8	17,0	15,6	14,2	10,5	18,2
31	34,0	34,0	34,0	33,0	32,5	32,7	33,6	34,0	12,9	13,3	14,5	18,6	20,0	18,0	15,2	14,4	12,0	20,3
Moy.	36,48	36,57	37,01	36,74	36,29	36,13	36,68	36,78	16,88	16,99	18,33	20,70	21,90	21,14	19,29	17,92	15,63	22,58

DATES.	HUMIDITÉ RELATIVE.								VENT, DIRECTION ET VITESSE EN MÈTRES PAR SECONDE.								VITESSE maximum du jour.		PLUIE.
	3h	6h	9h	12h	15h	18h	21h	24h	3h	6h	9h	12h	15h	18h	21h	24h	m	h m	
1	82	79	74	59	56	49	52	62	NW 8,1	NNW 7,1	WNW 2,5	NW 2,5	WNW 7,0	NW 2,8	NW 5,7	NW 3,1	9,9	à 0.30	.
2	61	69	60	63	76	59	62	71	WSW 8,9	WSW 8,0	SW 11,0	WSW 12,7	W 8,2	NW 10,0	NW 10,7	NW 6,1	12,9	11.58	1,2
3	83	70	64	51	41	38	41	43	WNW 6,1	WNW 3,9	SW 5,9	SW 6,8	SW 8,4	SSW 8,2	SSW 8,7	SSW 10,9	11,0	23.45	.
4	44	45	57	49	82	77	80	72	SW 11,4	SW 12,5	SW 3,0	W 8,0	WSW 8,5	WSW 9,7	WNW 12,7	WNW 12,7	16,3	19.10	2,4
5	87	80	79	61	47	51	60	86	W 12,0	W 12,8	W 7,6	W 10,4	NW 9,5	NW 8,9	NW 14,0	NW 11,6	14,0	21. 0	0,1
6	100	97	70	50	44	46	47	46	NW 12,0	NNE 7,7	N 3,4	NW 2,7	NNW 3,5	NNW 2,7	NNW 2,7	NNW 1,7	13,3	1. 2	.
7	46	44	42	41	38	40	45	42	N 1,8	N 1,1	N 1,8	E 1,7	E 3,3	E 4,0	E 8,2	E 9,7	10,2	23.45	.
8	46	48	51	39	36	38	42	44	ESE 9,2	ESE 10,7	ESE 5,5	ESE 8,0	E 9,7	E 10,5	E 16,0	ESE 17,6	18,5	23.35	.
9	51	59	56	45	37	37	35	36	ESE 12,7	SE 9,2	SE 2,4	ESE 4,9	SE 3,8	ESE 4,9	ESE 9,5	ESE 11,9	12,5	23.45	.
10	49	48	82	44	83	76	86	62	S 6,5	S 8,2	W 7,0	SE 7,9	NNE 3,2	NNE 3,4	NNW 10,6	N 6,7	12,6	20.30	2,0
11	77	76	80	65	62	70	71	74	N 8,0	NNE 8,0	N 5,3	N 5,5	N 4,5	NE 4,2	NE 8,0	NE 4,3	13,2	0.58	.
12	63	77	72	61	51	53	74	64	NNE 3,4	NNE 3,4	N 4,0	N 3,5	N 2,9	NNE 4,4	NE 7,6	NE 5,0	8,2	21.30	.
13	100	81	83	62	53	54	62	64	NE 4,5	NE 4,3	Cal. 0,5	NE 4,2	NNE 4,6	NE 6,5	ENE 9,0	ENE 10,4	10,9	23.40	.
14	66	63	71	49	46	43	48	61	E 9,6	E 7,9	NE 4,0	ENE 5,0	NE 5,2	NE 5,6	NE 7,5	ENE 11,4	.	.	.
15	62	66	52	49	36	34	37	38	ESE 8,2	ESE 6,3	Cal. 0,5	ENE 4,0	NE 4,0	NE 4,9	E 8,0	E 7,1	18,5	0. 0	.
16	42	38	32	33	33	34	33	35	ESE 5,4	SE 2,7	Cal. 0,1	Cal. 0,3	ENE 1,6	NE 1,8	Cal. 0,0	SE 3,5	7,1	0. 0	.
17	35	34	28	32	27	24	23	28	S 3,2	S 3,9	Cal. 0,0	SE 3,6	SSE 6,6	ESE 6,8	SE 10,4	SE 15,0	16,3	23.30	.
18	32	36	44	37	28	24	40	67	SE 12,9	SE 13,6	S 6,1	S 6,1	S 5,9	S 7,2	SW 15,5	NW 9,5	17,0	21.50	.
19	76	68	88	60	76	91	86	80	W 1,0	Cal. 0,5	SW 7,0	SSW 2,2	SW 4,6	SSW 5,0	SW 7,4	SW 6,4	13,2	11.30	3,1
20	95	71	85	70	55	58	48	50	SSW 7,2	SSW 8,8	SSW 6,2	SSW 6,4	SSW 9,5	SSW 8,6	SW 9,9	WSW 10,0	12,9	22.50	.
21	60	65	66	59	57	95	80	65	SW 10,5	SW 14,8	SW 9,5	SW 12,0	SW 9,4	W 16,3	WSW 14,7	NW 5,0	17,3	18.35	0,2
22	74	68	67	57	44	45	56	69	NW 3,4	Cal. 0,8	SSW 4,4	WSW 8,4	WSW 8,1	WSW 9,0	W 11,7	W 4,2	13,0	20. 5	.
23	69	67	58	53	53	70	79	65	WSW 3,0	S 5,1	W 4,4	W 7,8	W 9,9	WNW 9,0	NW 9,3	NW 11,5	12,0	23.45	.
24	77	87	64	48	40	46	56	77	NW 9,1	NW 8,2	WNW 6,3	W 7,5	WNW 7,9	NW 6,7	NW 11,0	NW 9,6	12,3	1.15	.
25	75	93	75	46	43	41	51	75	SW 10,4	NNW 9,9	NW 6,5	NNW 6,0	NW 6,4	N 7,4	N 9,2	NNW 9,0	12,2	1. 5	.
26	89	96	78	52	39	39	64	72	NNW 8,4	N 5,1	ENE 1,0	NNW 4,2	NW 7,3	N 9,0	N 11,7	N 10,9	12,8	20.45	.
27	71	71	65	53	50	63	79	88	NNW 8,2	N 6,1	NNE 1,5	NW 3,8	N 5,5	NNE 7,4	NE 8,0	NE 6,4	11,5	0.20	.
28	85	73	78	50	43	43	51	89	NE 6,2	NE 7,7	NE 5,0	ENE 7,7	ENE 8,0	ENE 7,5	ENE 12,8	ENE 15,6	16,1	23.12	.
29	86	89	68	51	42	41	56	63	ENE 14,1	ENE 11,6	ENE 8,3	ENE 8,8	NE 9,0	NE 10,0	NE 14,2	NE 12,5	16,6	0.28	.
30	73	68	75	54	57	62	77	84	ENE 12,8	ENE 11,5	ENE 7,4	ENE 9,2	NE 8,2	NE 8,0	NE 9,2	NE 9,9	13,2	4.20	.
31	90	81	78	57	46	49	71	89	NE 5,9	NE 6,3	N 7,5	NNW 5,0	NNW 9,5	NNW 11,1	NNW 11,2	N 8,9	13,3	13.20	.
Moy.	69,2	68,0	65,9	51,6	49,1	51,3	57,8	63,3	7,87	7,35	4,70	6,03	6,57	7,15	9,84	8,97			9,0

Septembre 1893.

PARIS (Tour Eiffel).

Longitude 0°3′ W. — Latitude 48°52′.

ALTITUDES : *Sol*, 33m,5. — *Baromètre*, 312m,9. — *Thermomètres et pluviomètre*, 335m,3. — *Anémomètres*, 338m,5.

DATES.	PRESSION (700 +).								TEMPÉRATURE.									
	3h	6h	9h	12h	15h	18h	21h	24h	3h	6h	9h	12h	15h	18h	21h	24h	Min.	Max.
1	34,0	34,0	35,0	35,4	35,5	35,6	36,1	36,2	14,2	13,3	15,3	16,2	15,3	15,4	15,0	14,3	13,1	17,6
2	36,2	36,5	37,2	37,4	37,3	37,6	38,8	38,9	12,9	13,0	13,8	15,5	16,1	15,6	15,4	14,5	11,7	16,2
3	38,9	39,5	40,5	40,6	40,0	40,0	40,3	40,2	13,3	12,8	13,9	15,4	16,6	16,5	15,6	14,9	12,0	17,3
4	39,6	39,5	40,0	38,8	37,8	37,1	36,9	36,0	13,4	13,1	14,4	16,7	18,7	18,2	16,9	16,0	13,0	19,0
5	35,1	35,0	35,1	34,4	33,5	33,0	33,0	32,8	13,6	14,5	16,0	20,5	24,2	23,0	22,5	23,0	13,0	24,9
6	32,3	33,0	33,0	32,6	32,0	31,9	32,4	32,0	23,0	17,7	18,8	21,3	22,1	21,1	21,0	18,5	16,4	22,8
7	32,4	32,9	33,5	33,9	33,8	33,8	34,0	34,2	17,0	15,6	16,8	18,3	21,5	20,3	18,4	16,3	15,0	22,0
8	34,1	33,9	33,9	32,7	31,4	31,1	31,4	30,9	14,1	14,0	15,7	18,2	19,0	17,0	14,6	13,5	13,9	19,3
9	30,8	31,0	32,4	32,9	32,8	32,8	33,2	33,0	12,3	11,7	12,5	14,4	15,2	14,5	13,2	11,5	11,6	15,7
10	32,5	32,0	32,7	32,8	32,8	33,0	34,0	34,6	12,0	11,5	12,4	16,0	15,4	14,9	12,5	11,2	11,1	17,1
11	34,5	34,9	35,8	35,4	35,3	35,2	36,2	36,2	10,4	9,7	11,4	14,2	16,2	15,7	13,4	11,3	9,4	16,4
12	35,8	36,0	36,8	36,6	36,0	36,3	37,3	36,9	10,2	8,8	10,4	14,5	17,7	17,3	14,8	13,3	8,0	17,8
13	36,8	37,1	37,7	37,8	37,7	38,0	39,0	40,0	10,8	11,8	12,3	16,4	20,8	20,0	17,2	16,3	9,5	20,9
14	40,5	41,2	42,0	42,4	41,9	42,0	42,3	42,2	14,3	14,3	13,1	16,0	19,8	18,4	16,5	16,6	11,9	19,8
15	41,5	40,8	40,5	38,9	37,4	35,9	35,3	34,3	14,8	16,6	17,3	20,8	23,8	23,0	22,7	22,3	14,7	24,4
16	33,2	32,1	32,3	30,8	29,4	27,9	27,8	26,3	21,5	22,1	19,3	19,8	22,2	21,8	17,2	15,6	15,5	23,2
17	25,6	24,3	23,8	25,1	27,8	29,7	30,7	30,8	15,2	14,8	16,0	11,9	11,4	12,7	12,3	12,3	14,6	16,3
18	30,6	30,7	30,8	30,6	29,8	29,5	29,4	29,2	11,8	11,4	12,2	14,5	15,0	14,6	14,0	13,5	10,8	15,3
19	28,6	28,4	28,8	28,5	27,7	26,8	26,4	25,6	12,9	13,2	13,5	16,1	16,9	16,9	16,6	15,9	12,8	17,3
20	23,8	22,9	23,2	22,8	22,8	23,6	24,5	24,8	15,2	14,4	14,5	16,4	15,7	14,5	13,1	10,7	13,1	16,9
21	25,5	25,6	24,0	22,0	21,6	22,8	23,8	25,2	9,9	9,9	11,4	10,5	14,9	13,7	10,6	9,0	9,7	15,1
22	25,4	25,8	27,2	28,8	29,6	30,2	30,7	30,2	7,2	8,3	8,9	10,9	11,4	11,2	10,9	10,9	7,2	12,0
23	29,4	29,0	29,1	28,5	27,3	27,6	29,0	29,8	9,9	9,8	9,4	11,9	12,4	11,6	9,4	8,3	7,9	12,7
24	30,8	32,5	34,3	35,0	35,3	36,4	37,6	37,8	7,7	7,6	8,5	10,9	11,9	10,9	9,6	8,9	6,9	12,2
25	37,1	36,8	37,4	37,1	36,0	36,0	36,1	36,0	8,9	8,8	10,2	12,2	13,2	12,2	11,4	10,7	8,5	13,7
26	35,5	35,8	36,0	36,0	35,4	35,8	36,1	35,9	10,3	10,0	10,2	12,0	13,2	12,6	12,4	12,2	9,6	13,5
27	35,2	34,9	34,8	33,5	33,0	32,7	33,5	33,7	11,7	11,7	10,6	12,2	13,2	13,6	13,2	11,8	10,1	14,4
28	34,0	34,2	34,7	34,0	33,4	32,0	30,8	29,1	11,2	10,9	11,7	14,2	14,9	15,0	14,8	14,2	10,8	15,4
29	27,6	25,8	24,4	25,2	25,4	25,0	25,3	24,0	14,6	14,2	11,6	12,5	13,0	12,4	11,9	12,0	13,9	15,8
30	22,5	21,5	21,0	21,7	22,6	23,9	24,9	24,9	11,6	11,0	11,0	12,6	14,6	13,2	12,7	12,0	10,4	14,9
Moy.	32,66	32,59	32,93	32,74	32,41	32,44	32,89	32,72	12,86	12,55	13,10	15,10	16,54	15,93	14,66	13,72	11,54	17,33

DATES.	HUMIDITÉ RELATIVE.								VENT, DIRECTION ET VITESSE EN MÈTRES PAR SECONDE.								VITESSE maximum du jour.	PLUIE.
	3h	6h	9h	12h	15h	18h	21h	24h	3h	6h	9h	12h	15h	18h	21h	24h	m h m	
1	94	98	85	79	90	79	89	96	NNE 4,0	N 1,8	W 1,8	NNW 5,3	NW 4,9	NNW 6,0	NW 4,0	N 3,6	10,1 à 13.40	2,4
2	90	64	95	74	65	68	73	84	NNW 6,1	NNW 8,8	NW 8,9	NW 7,5	NNW 9,2	NNW 7,0	NNW 11,6	NNW 11,1	12,1 23.10	.
3	83	81	79	61	55	50	54	48	NNE 7,9	NNE 7,2	NE 4,5	NE 4,5	NE 6,4	ENE 6,2	NE 7,5	ENE 9,0	12,1 0.40	.
4	51	50	56	46	40	49	55	52	ENE 7,5	ENE 5,1	E 2,5	ENE 6,3	NE 6,8	NE 6,9	NE 11,6	E 11,8	12,9 23.40	.
5	62	50	53	39	26	29	33	32	ESE 11,8	ESE 8,0	E 4,0	ESE 3,6	SE 3,8	SE 3,0	S 5,0	SSW 5,7	13,1 1.48	.
6	39	80	86	72	60	70	58	83	W 4,5	SW 12,3	SSW 7,0	SSW 5,1	WSW 6,3	WSW 5,0	W 7,8	W 12,6	15,9 4.55	0,3
7	67	88	88	74	58	79	91	84	W 12,7	WSW 11,6	WSW 13,3	WSW 13,3	WSW 9,0	WSW 12,5	WSW 13,8	WNW 9,2	16,1 18.27	0,2
8	81	86	68	48	40	52	52	73	WNW 11,2	W 11,3	WSW 9,5	WSW 12,2	WNW 4,0	WNW 15,3	W 15,2	W 20,0	20,9 23.13	.
9	87	87	84	60	59	55	59	68	W 15,9	W 14,5	WNW 8,6	W 8,4	NW 6,0	NNW 7,6	NNW 5,2	Cal. 0,0	20,0 0. 0	.
10	65	69	70	48	44	49	59	63	Cal. 0,5	Cal. 0,0	W 2,8	E 1,1	NE 5,6	NE 7,2	NE 10,9	NE 10,4	12,6 20.20	.
11	67	69	62	51	44	45	49	62	NE 11,7	NE 10,4	ENE 7,7	ENE 12,4	ENE 11,2	ENE 12,4	ENE 16,1	ENE 13,5	16,5 21. 5	.
12	62	66	61	52	43	40	46	49	NE 13,8	NE 12,4	NE 8,3	NE 9,9	NE 9,8	NE 11,2	NE 13,4	NE 12,5	15,1 3.45	.
13	58	58	60	52	43	40	41	48	NE 8,8	NE 6,8	N 3,0	N 5,0	NNW 3,8	NNW 6,0	N 5,4	NNW 8,8	12,5 0. 0	.
14	38	70	89	72	56	64	79	77	NW 7,7	NW 7,2	NW 8,5	W 3,9	NNW 3,0	N 4,9	E 5,0	E 5,0	10,0 7.35	0,1
15	93	68	63	49	38	38	34	31	SE 7,8	SE 8,6	SE 4,2	ESE 3,3	ESE 3,3	SSE 3,5	ESE 4,6	SE 4,3	10,0 5.30	.
16	39	37	57	61	57	54	84	92	SE 6,2	ESE 5,6	NNW 7,4	E 3,0	SSW 5,8	WSW 2,5	WSW 8,9	WSW 10,6	16,0 19. 0	0,8
17	95	90	83	96	95	69	58	60	SW 9,0	SW 12,0	SW 8,3	N 15,8	N 12,3	NNW 13,2	NNW 12,1	NW 10,0	19,0 12.35	.
18	63	69	65	58	57	58	77	79	WNW 9,0	WNW 8,6	W 7,5	SW 7,0	SW 6,3	WSW 7,0	SW 11,0	SW 8,7	14,0 22.40	.
19	95	83	81	60	57	54	62	78	SW 8,8	SW 10,0	SW 11,2	SW 11,3	SW 10,2	SW 9,9	SW 11,8	SW 12,6	15,1 22.32	.
20	72	80	74	74	74	71	62	77	WNW 10,0	WSW 9,1	SW 8,4	SW 7,6	W 8,0	W 7,2	WSW 11,1	WSW 13,2	17,8 22.10	0,4
21	81	82	95	95	59	46	61	78	WSW 13,4	SW 5,6	SSE 10,5	SW 13,5	SW 13,6	SW 21,2	SW 19,1	WSW 9,2	22,9 16.30	4,3
22	80	92	83	56	57	58	58	56	W 3,5	WSW 14,0	WSW 8,6	WSW 11,8	W 9,2	WSW 5,8	WSW 5,2	WSW 7,5	15,2 5.45	0,8
23	62	73	76	51	46	53	82	67	WSW 9,7	W 9,0	WSW 6,5	SW 8,5	SW 11,6	SW 12,0	W 9,5	NW 6,2	14,0 18.38	0,3
24	72	57	59	51	46	45	51	58	NW 9,5	NNW 4,5	NW 4,0	NNW 6,8	NNW 5,8	NNW 6,7	N 6,9	NW 4,1	11,0 2.15	.
25	57	57	58	68	47	53	69	78	W 5,9	W 6,8	W 5,5	WSW 4,3	W 3,5	NNW 6,6	WNW 4,6	W 3,3	9,7 7. 5	.
26	88	96	89	78	70	67	67	67	WNW 5,4	NW 6,1	W 4,9	WSW 6,3	WSW 5,9	W 9,5	SW 6,3	SW 9,4	11,0 16.30	6,2
27	72	75	100	95	100	98	85	86	SW 10,0	SW 15,1	SW 10,0	SW 15,6	WSW 14,3	WSW 14,2	W 11,7	W 14,5	17,2 7. 5	0,5
28	88	84	79	60	57	61	77	96	W 13,8	W 12,0	W 6,5	SW 8,0	WSW 9,5	SSW 12,0	SW 17,0	SW 14,8	19,2 20. 3	0,1
29	91	86	100	91	87	93	87	100	SW 16,6	SW 18,0	SW 22,5	WSW 10,7	SW 11,4	SW 12,3	SW 13,4	SW 13,5	24,1 8.45	4,1
30	95	88	91	78	47	62	70	75	SSW 13,0	SW 15,2	SW 14,0	SW 11,5	W 8,3	WSW 3,7	WSW 8,3	WSW 9,4	18,1 10.12	1,6
Moy.	72,9	74,4	76,3	65,0	57,2	58,3	64,1	69,9	9,19	9,25	7,68	8,12	7,96	8,62	9,80	9,48		29,1

Octobre 1893.

PARIS (Tour Eiffel).

Longitude 0°3′ W. — Latitude 48°52′.

ALTITUDES : *Sol*, 33m,5. — *Baromètre*, 312m,9. — *Thermomètres et pluviomètre*, 335m,3. — *Anémomètres*, 338m,5.

DATES.	PRESSION (700 +).								TEMPÉRATURE.									
	3h	6h	9h	12h	15h	18h	21h	24h	3h	6h	9h	12h	15h	18h	21h	24h	Min.	Max.
1	25,1	25,5	26,3	26,4	26,6	27,2	28,0	28,0	10,5	10,5	14,7	12,5	15,1	12,3	12,0	10,9	10,0	15,2
2	28,0	28,1	28,6	28,1	26,6	25,1	23,4	20,8	10,2	9,2	10,0	11,3	12,2	10,2	10,0	10,1	9,2	12,9
3	19,7	20,9	23,2	23,3	22,1	21,2	20,2	20,0	7,9	7,5	9,0	10,6	12,1	10,2	9,5	9,0	7,4	12,2
4	20,0	20,3	21,0	21,0	20,3	20,3	20,5	20,5	8,8	7,7	9,5	11,5	12,0	11,3	11,7	10,6	7,6	12,7
5	20,6	21,4	22,6	21,5	20,3	21,6	21,6	21,0	9,7	9,5	11,8	13,2	15,2	14,2	11,8	12,9	9,2	16,8
6	22,3	24,6	26,6	27,4	27,4	28,0	27,9	26,8	11,7	11,3	12,7	14,2	14,9	13,7	14,2	13,1	11,0	15,1
7	26,2	26,3	27,9	28,4	27,0	26,9	27,8	27,8	10,2	11,4	10,9	11,1	11,7	11,6	12,0	12,5	9,9	12,5
8	27,4	27,9	29,0	29,5	29,2	29,4	29,5	28,9	11,2	10,6	11,2	15,2	13,6	13,5	12,8	12,2	10,6	15,2
9	28,2	26,9	25,2	25,8	26,0	27,0	27,7	27,1	12,6	11,9	12,6	14,2	14,7	12,0	11,2	10,0	10,8	15,5
10	29,0	32,0	34,4	36,0	36,7	37,7	38,0	37,3	10,0	11,1	11,0	12,5	13,4	11,9	11,8	11,8	9,5	13,5
11	36,6	36,2	36,2	35,7	35,0	34,7	34,4	33,4	11,0	10,9	12,3	14,6	15,7	15,2	15,0	15,3	10,5	16,4
12	32,2	32,6	34,0	36,5	37,5	38,6	39,4	39,8	14,0	12,0	12,1	9,7	11,2	10,8	9,7	9,5	9,3	11,5
13	39,6	39,7	40,5	40,5	40,4	40,4	40,3	40,1	8,6	8,0	9,4	10,9	12,5	10,5	10,2	10,5	8,0	13,5
14	38,6	38,1	37,7	37,3	36,9	36,7	37,0	37,1	10,7	11,1	11,7	11,1	13,5	14,1	14,3	13,7	9,9	14,6
15	37,0	37,1	38,1	37,9	37,1	37,4	37,8	37,3	13,1	13,2	12,9	14,0	13,8	12,9	12,8	13,4	12,6	14,1
16	37,0	37,2	38,2	38,3	38,4	38,7	39,4	39,4	12,1	12,0	12,3	13,3	14,0	13,9	14,9	14,7	11,3	15,1
17	39,3	39,3	39,7	39,3	38,1	37,2	36,5	35,8	14,1	13,1	14,0	14,9	15,9	15,1	14,6	15,9	12,9	17,0
18	35,1	33,8	34,0	34,2	35,1	37,5	39,4	40,6	13,7	13,5	13,7	15,1	13,1	10,1	9,5	9,4	12,1	16,1
19	41,2	41,9	43,3	43,6	43,3	44,1	44,3	41,3	8,8	8,1	7,6	9,3	10,9	10,1	9,6	9,2	7,1	11,0
20	44,2	44,0	44,3	44,8	43,9	44,3	44,2	44,0	8,6	8,3	8,4	10,0	11,0	10,4	10,1	9,9	8,1	11,1
21	43,4	43,3	43,7	43,3	42,5	42,3	42,4	41,8	9,2	8,5	10,6	12,6	15,6	12,4	11,8	11,6	8,4	15,9
22	40,7	40,5	40,9	40,1	39,7	40,3	40,9	41,3	11,1	10,2	11,3	12,8	14,5	13,9	12,5	11,9	9,9	15,2
23	41,3	42,0	43,4	43,6	43,4	44,3	44,8	44,4	11,1	10,3	8,1	10,8	11,1	10,4	10,0	9,5	8,0	11,2
24	44,3	44,5	45,1	44,8	44,1	43,8	43,6	42,7	9,2	9,0	9,0	10,7	9,7	8,5	7,8	7,2	8,8	11,1
25	41,6	40,8	40,2	39,2	37,6	37,1	36,6	36,1	6,2	6,1	8,2	9,9	12,1	11,5	10,5	9,2	6,1	12,2
26	34,6	34,0	34,2	33,9	33,3	32,7	32,5	32,1	9,5	10,1	8,7	10,1	11,2	10,0	9,2	8,6	8,2	11,3
27	31,2	31,2	33,2	35,0	35,9	37,0	37,7	38,1	8,0	7,9	7,7	8,2	9,1	8,5	7,7	7,2	6,3	9,1
28	38,0	37,9	38,0	37,4	36,6	36,2	35,4	34,9	7,3	7,2	8,9	9,9	9,2	9,3	9,6	9,5	6,7	10,2
29	33,6	33,0	32,7	31,7	31,1	30,8	30,4	30,0	8,8	8,9	9,6	11,5	11,4	11,2	9,7	9,2	8,5	12,0
30	29,6	29,2	29,6	29,7	29,7	30,4	31,2	31,4	7,2	6,9	6,2	4,1	3,9	3,2	3,4	3,5	3,9	4,3
31	31,9	32,7	34,1	34,5	35,2	36,0	36,6	36,7	4,5	2,9	4,0	5,2	5,2	4,6	3,9	3,3	2,6	5,4
Moy.	33,47	33,64	34,38	34,47	34,10	34,35	34,50	34,18	9,99	9,64	10,35	11,45	12,24	11,21	10,77	10,49	8,85	12,90

DATES.	HUMIDITÉ RELATIVE.								VENT, DIRECTION ET VITESSE EN MÈTRES PAR SECONDE.								VITESSE maximum du jour.	PLUIE.
	3h	6h	9h	12h	15h	18h	21h	24h	3h	6h	9h	12h	15h	18h	21h	24h	m h m	
1	78	86	60	88	62	67	79	80	WSW 5,2	WNW 1,5	SSW 2,7	SW 2,0	SW 2,6	SSW 3,8	SW 6,8	WSW 5,0	7,8 à 20. 5	.
2	82	100	90	74	62	80	96	100	W 7,0	W 6,6	WSW 6,6	WSW 8,1	SW 10,6	SSW 12,5	SSW 13,4	SSW 5,8	17,0 20.10	4,7
3	91	87	66	54	49	82	97	81	WNW 11,9	W 16,9	W 14,5	W 10,9	SW 12,8	SSW 11,1	SW 11,6	WSW 13,0	20,4 7.40	11,9
4	72	87	78	61	69	89	85	75	W 15,4	WSW 16,2	SW 10,9	SW 11,1	SW 14,2	SW 11,6	SW 13,0	WSW 11,3	16,9 6.40	0,4
5	94	87	93	98	70	79	76	93	SW 11,4	SW 12,8	SSW 9,4	SSW 14,9	SW 21,7	WSW 7,9	WSW 7,4	SSW 17,0	22,8 14.42	5,0
6	87	76	84	58	59	83	84	92	SW 13,9	SW 16,8	SW 10,7	SSW 7,8	SW 8,6	SSW 10,4	S 11,4	S 8,0	19,8 0.42	0,7
7	89	68	87	95	92	88	81	74	WNW 12,4	SW 10,8	SSW 8,9	S 7,8	S 5,5	SSE 8,3	S 11,6	S 15,1	16,1 23.45	1,5
8	91	98	95	67	74	68	65	92	SSW 13,0	SSW 9,0	S 3,0	SE 1,3	SE 3,5	ESE 7,6	ESE 8,5	ESE 10,0	16,0 0.50	0,2
9	95	74	83	92	78	67	76	100	SE 5,0	E 11,0	SE 17,0	SSE 16,2	S 14,2	S 18,0	S 16,3	S 15,6	20,6 10.40	2,0
10	93	88	77	68	48	47	50	67	WSW 16,6	WSW 14,0	WSW 12,3	WSW 7,8	SW 9,0	SW 8,9	SSW 11,4	SSW 15,0	19,2 1.45	0,5
11	82	79	83	72	58	65	59	58	S 14,7	S 13,5	SSW 11,5	SSW 8,2	SSW 10,4	S 8,7	SSW 6,2	S 11,8	19,0 4.20	.
12	66	98	97	85	54	54	71	69	SSW 13,8	SW 13,2	WSW 11,2	NW 6,0	N 7,4	NNE 5,0	NNE 1,9	NNE 5,0	15,2 1.45	.
13	74	74	79	59	54	60	65	64	NNE 2,8	Cal. 0,0	NW 2,6	Cal. 0,0	Cal. 0,0	SE 3,8	S 5,1	SW 6,3	6,7 23.20	.
14	65	79	76	99	86	85	88	95	SW 10,2	WSW 13,0	WSW 14,7	WSW 10,2	WSW 12,2	WSW 15,2	W 14,7	W 12,5	16,4 18.15	.
15	91	86	98	87	89	98	84	75	W 13,3	W 11,6	W 7,7	W 6,8	WSW 7,3	WSW 6,3	W 7,6	W 6,5	15,0 0.30	.
16	78	79	74	71	61	72	69	74	WSW 8,2	W 7,4	W 8,7	W 6,8	W 6,5	WSW 8,4	W 9,6	W 12,8	13,1 23.57	.
17	87	96	81	70	61	72	78	65	W 10,3	W 10,4	W 5,5	WSW 8,2	SW 7,0	SW 12,3	W 12,5	WSW 12,6	13,9 21 30	.
18	83	75	89	80	84	99	79	60	SSW 3,4	S 9,7	SW 4,9	Cal. 0,0	NNE 12,5	NNE 11,4	NNE 11,1	NE 10,4	14,4 17.45	9,3
19	50	59	65	61	58	60	67	65	NNE 11,2	NNE 8,8	NE 7,7	NE 5,4	N 2,6	NNE 6,5	NNE 6,0	NNE 4,8	13,2 4. 3	.
20	65	68	67	65	64	63	61	59	NNE 6,2	NNE 4,1	NNE 5,1	NNE 4,4	ENE 4,0	ENE 3,7	E 5,0	E 3,8	6,5 2.55	.
21	64	67	56	53	47	54	58	59	ESE 3,5	ESE 2,7	SE 3,7	S 2,2	Cal. 0,1	S 3,1	S 3,0	S 2,0	4,5 0.55	.
22	58	53	41	52	57	57	69	89	S 1,0	Cal. 0,0	S 2,0	Cal. 0,8	NW 3,0	NW 8,1	N 7,4	N 4,2	9,0 20. 5	.
23	91	99	80	65	55	59	76	72	NNW 6,6	NNE 8,3	NNE 10,5	NNE 6,0	NNE 8,2	NNE 7,3	NE 8,2	NE 7,8	12,0 9.20	0,2
24	58	57	59	55	62	67	73	73	NE 7,7	NNE 5,0	NE 2,6	Cal. 0,5	NE 2,8	E 3,5	E 3,4	SSE 5,1	8,3 2.17	.
25	78	80	70	68	65	68	66	75	SSE 3,3	SSE 5,0	SSE 5,6	SW 5,5	SW 6,5	SW 12,9	WSW 14,3	W 14,3	16,0 22.48	.
26	75	82	94	81	62	75	75	81	WSW 12,0	WSW 14,7	WSW 13,0	W 8,5	WSW 6,4	WSW 12,8	W 15,0	W 13,6	16,2 23.47	.
27	89	100	73	56	52	51	56	60	WSW 11,4	W 14,5	N 5,2	NNW 6,4	NW 4,2	NW 3,9	Cal. 0,4	Cal. 0,0	17,6 5.35	0,4
28	60	65	52	54	66	67	74	80	WSW 6,9	WSW 8,8	W 5,6	W 6,2	WSW 7,3	WSW 9,4	WSW 12,9	WSW 12,5	14,0 21.40	.
29	90	93	91	78	79	80	100	100	WSW 13,8	WSW 7,0	WSW 5,6	WSW 12,2	WSW 11,5	SW 14,6	WSW 15,5	WNW 6,4	16,4 21.18	1,8
30	100	100	100	100	100	100	85	97	N 3,1	NNE 2,5	ENE 6,2	NNE 10,6	NNE 10,1	N 11,5	NNE 9,2	NNE 6,3	15,0 11.10	10,8
31	61	80	73	69	66	63	74	86	N 10,2	N 11,0	N 10,9	N 9,0	N 7,3	N 10,5	N 11,0	NNE 6,6	13,4 19.35	.
Moy.	78,3	81,3	77,8	72,1	65,9	71,6	74,7	77,7	9,21	9,25	7,95	6,83	7,74	9,00	9,40	9,13		49,4

Novembre 1893.

PARIS (Tour Eiffel).

Longitude 0°3′ W. — Latitude 48°52′.

ALTITUDES : *Sol*, 33m,5. — *Baromètre*, 312m,9. — *Thermomètres et pluviomètre*, 335m,3. — *Anémomètres*, 338m,5.

DATES.	PRESSION (700 +).								TEMPÉRATURE.									
	3h	6h	9h	12h	15h	18h	21h	24h	3h	6h	9h	12h	15h	18h	21h	24h	Min.	Max.
1	36,3	37,2	36,9	36,4	35,3	35,0	34,2	33,0	2,3	2,7	3,9	5,3	5,5	4,8	4,3	4,3	2,1	6,7
2	32,2	32,0	31,4	30,4	30,2	31,4	32,3	33,0	5,3	6,4	6,8	9,8	11,1	11,0	10,5	10,2	4,0	11,6
3	33,4	34,2	35,8	36,0	35,7	35,6	35,7	35,1	10,2	10,2	9,8	10,7	11,3	11,3	10,8	10,8	9,8	11,6
4	34,2	33,9	34,2	34,0	33,2	33,3	33,3	33,2	10,6	10,3	10,2	9,9	10,1	10,4	9,7	9,6	9,9	10,5
5	32,4	31,7	31,7	30,6	29,6	29,4	29,2	29,3	8,3	7,8	7,5	9,7	8,4	8,3	8,3	8,3	7,3	10,3
6	29,6	30,5	31,3	31,9	32,1	32,8	33,8	34,3	4,7	4,3	3,3	4,5	5,2	4,8	3,6	2,9	3,3	5,2
7	34,6	35,0	36,1	35,9	36,1	36,4	36,8	36,7	3,1	2,7	1,2	2,9	1,1	1,6	0,3	- 1,0	1,0	3,0
8	35,9	35,8	36,2	35,7	35,1	35,3	35,4	35,3	- 1,7	- 2,6	- 3,0	- 1,2	- 0,9	- 1,3	- 1,4	- 1,7	- 3,3	- 0,6
9	34,1	33,4	33,3	33,1	32,7	33,3	33,4	33,1	- 1,9	- 2,8	- 1,9	- 0,6	0,1	- 0,2	- 0,8	- 1,1	- 3,1	0,2
10	32,6	32,4	32,9	33,0	33,2	34,4	36,1	36,7	- 2,4	- 3,1	- 3,4	- 1,4	0,9	- 0,2	- 0,9	- 1,0	- 3,6	0,9
11	37,2	37,3	38,5	39,1	39,0	39,3	40,0	40,2	- 2,4	- 1,4	- 1,4	- 0,5	0,5	- 0,2	0,1	- 1,4	- 3,3	0,7
12	39,2	39,3	40,2	39,2	38,6	38,2	37,7	36,7	- 2,4	- 3,6	- 3,6	- 1,5	- 0,5	0,0	- 1,3	- 2,2	- 4,2	0,1
13	35,5	35,0	34,7	34,3	33,9	33,8	33,7	33,3	- 2,1	- 2,1	0,8	3,7	6,5	8,7	9,3	10,0	- 2,6	10,8
14	32,8	32,3	32,4	31,6	30,0	29,0	27,6	26,1	9,8	9,6	8,8	7,7	9,0	10,1	10,3	10,2	7,5	11,2
15	23,6	23,8	25,4	27,0	28,8	30,2	31,6	32,4	10,2	10,7	10,1	7,2	7,2	7,1	7,1	6,8	6,8	10,9
16	32,6	32,6	32,6	31,3	30,4	29,0	26,8	25,2	6,3	6,7	5,7	7,0	6,9	6,5	8,2	7,7	5,6	9,0
17	23,5	22,1	21,0	19,0	17,5	17,0	17,6	17,6	9,2	10,7	11,4	12,4	12,2	10,7	7,2	4,6	7,1	12,6
18	16,4	15,0	14,2	13,0	11,6	12,0	13,9	14,2	3,3	2,9	3,1	3,1	2,5	2,3	1,6	1,6	1,9	3,6
19	14,8	16,0	16,5	17,3	19,0	20,8	21,8	22,7	1,8	1,3	- 0,1	0,7	0,8	0,8	1,8	1,9	- 0,2	1,7
20	21,8	21,2	22,4	24,5	27,5	31,2	33,8	35,0	1,6	2,4	2,0	2,1	2,8	3,2	3,0	2,9	0,5	3,0
21	36,1	37,4	39,3	40,2	40,9	42,0	42,3	42,4	2,0	1,0	- 0,2	0,0	- 0,1	- 0,1	- 0,7	- 0,2	- 0,3	0,4
22	42,2	41,4	40,1	38,7	36,0	34,1	32,7	32,2	- 1,6	- 2,2	- 0,9	- 0,5	0,4	0,4	0,8	1,2	- 2,2	1,5
23	31,1	30,9	31,5	32,0	32,6	33,8	35,1	35,4	0,5	- 0,2	- 1,2	- 0,4	0,5	0,3	- 0,2	- 0,2	- 1,2	0,7
24	35,7	36,5	37,2	37,7	37,4	37,6	37,5	37,1	- 0,6	- 0,7	0,3	1,2	2,1	1,5	2,4	1,9	- 1,2	2,3
25	35,9	35,6	35,7	35,3	33,7	32,3	31,1	28,5	5,0	3,8	4,3	4,8	5,3	5,3	5,6	5,7	1,2	5,8
26	24,8	23,7	23,9	24,1	24,1	25,8	29,6	32,5	5,6	6,5	7,0	7,6	6,9	5,8	2,2	2,3	5,3	7,8
27	35,3	38,2	40,9	42,3	43,1	44,2	45,1	45,1	1,6	1,4	1,6	4,1	4,2	3,8	3,3	3,6	1,2	4,3
28	45,1	45,1	45,6	45,4	45,1	45,7	46,0	46,0	4,3	5,1	6,0	5,8	6,6	6,3	5,8	6,5	2,9	6,6
29	45,6	45,1	45,1	44,1	42,2	41,7	40,4	39,1	6,3	5,8	5,5	5,8	4,8	4,2	3,1	2,8	5,4	5,9
30	37,5	36,1	35,2	33,7	32,3	31,8	31,3	30,4	2,7	1,8	0,8	1,3	0,0	1,3	2,8	3,9	- 0,2	3,9
Moy.	32,73	32,69	33,07	32,89	32,56	32,88	33,19	33,06	3,32	3,18	3,15	4,04	4,38	4,28	3,89	3,70	1,91	5,43

DATES.	HUMIDITÉ RELATIVE.								VENT, DIRECTION ET VITESSE EN MÈTRES PAR SECONDE.								VITESSE maximum du jour.	PLUIE.
	3h	6h	9h	12h	15h	18h	21h	24h	3h	6h	9h	12h	15h	18h	21h	24h	m h m	
1	89	88	88	88	79	69	64	71	N 3,0	NNW 3,5	NNW 1,3	NNW 2,1	WSW 6,0	WSW 12,0	SW 15,7	SW 16,1	18,5 à 23.32	.
2	88	98	100	91	85	87	95	98	WSW 14,3	WSW 14,6	WSW 16,5	WSW 19,2	WSW 19,2	WSW 18,0	WSW 18,2	WSW 15,0	21,2 15. 7	0,3
3	91	93	99	86	83	73	82	67	W 16,4	W 13,5	WSW 8,6	WSW 6,3	WSW 5,8	WSW 8,5	WSW 10,4	W 8,0	17,4 3. 5	.
4	65	70	72	75	79	78	96	100	W 9,4	W 9,0	W 8,6	WNW 5,5	WNW 3,8	W 4,2	W 2,4	NW 1,3	11,2 2.25	0,1
5	100	99	98	97	95	89	96	96	NNE 5,0	NNE 4,4	NNE 2,3	Cal. 0,1	Cal. 0,0	Cal. 0,0	N 3,8	W 6,0	7,4 23.35	0,8
6	99	58	78	72	65	80	80	91	N 9,5	N 12,9	N 10,2	N 7,2	N 5,7	N 8,8	NNE 12,3	NE 11,2	14,7 6.55	0,3
7	69	83	91	81	94	67	66	80	NE 12,6	NE 9,4	NNE 9,3	NNE 8,8	NE 6,7	NE 15,1	NE 14,5	NE 13,5	16,3 19.50	.
8	70	74	88	69	68	76	84	83	NE 15,0	NE 15,8	NE 13,4	NE 13,3	NE 14,2	NE 16,5	NE 14,6	NE 16,0	17,5 18.57	.
9	81	88	80	61	62	67	71	73	NE 17,2	NE 16,7	NE 15,5	ENE 13,6	ENE 13,5	ENE 11,0	ENE 12,5	ENE 14,9	19,1 7. 2	.
10	78	86	88	75	65	70	75	79	NE 13,0	NE 12,5	NE 11,5	NE 10,5	NNE 11,9	NNE 15,4	NNE 13,7	NNE 12,3	17,4 1.40	.
11	96	80	61	74	69	74	63	68	NE 10,7	NE 7,6	ENE 8,8	NE 4,5	NE 7,3	NE 8,8	ENE 12,3	ENE 12,5	14,0 21.20	.
12	78	85	87	84	83	69	80	86	ENE 15,2	ENE 13,9	ENE 9,0	ENE 6,7	ENE 6,8	E 14,2	E 13,5	E 12,8	16,3 5.30	.
13	86	92	86	79	70	68	67	68	E 13,6	E 11,2	SE 8,5	SE 5,2	SE 5,0	SSE 7,8	SSE 8,1	SSW 7,7	15,2 0.32	.
14	82	95	92	100	100	100	100	100	SW 9,5	SW 12,9	SSW 13,6	S 9,8	S 10,5	S 15,2	SSW 16,7	SSW 16,5	19,4 22.18	2,0
15	100	100	92	95	100	100	100	100	SSW 17,5	W 13,7	W 14,5	WNW 12,8	WNW 10,9	NW 6,8	NW 4,1	NW 2,4	18,5 2.43	1,3
16	100	55	98	69	77	94	79	96	ENE 3,8	E 8,7	ESE 6,8	ESE 7,3	SE 8,8	SE 10,2	SE 16,5	SSE 15,4	19,6 20. 2	0,5
17	100	100	100	85	79	85	88	91	S 11,6	SSW 12,4	SSW 13,8	SW 13,3	SW 13,6	SW 12,3	WSW 14,6	WSW 14,5	18,7 19 2	0,4
18	93	93	95	90	99	90	74	89	SW 13,8	SW 12,8	SW 10,8	SW 14,3	WSW 10,2	NW 12,0	NW 16,3	NW 13,0	17,4 20.55	0,3
19	97	92	100	100	92	100	87	85	NW 12,2	NW 17,5	NNW 19,5	NNW 13,2	N 10,7	N 9,8	NNW 13,0	N 13,0	21,0 9.40	0,4
20	100	100	100	100	100	68	84	96	NNW 15,5	N 24,0	N 21,5	N 20,0	NE 14,2	NE 10,3	NE 11,0	NNE 12,5	24,2 6. 2	3,8
21	100	100	87	71	77	69	70	65	NNE 14,8	NNE 13,6	NNE 12,4	NNE 10,4	NNE 9,0	NNE 9,0	ENE 7,1	ENE 5,1	16,3 5.33	0,4
22	77	73	74	68	73	92	94	71	ENE 2,6	Cal. 0,0	SSW 6,8	WSW 6,0	SW 5,8	SW 12,5	W 12,3	NW 8,8	15,6 19.43	0,1
23	71	72	88	89	83	86	93	90	NNW 13,1	NNW 9,4	N 9,2	N 10,2	N 13,0	NNW 13,3	NNW 15,8	NNW 11,8	16,6 20.45	.
24	84	89	79	76	66	68	100	100	NNW 13,0	NNW 13,2	NNW 7,1	NW 3,0	WNW 3,9	WSW 7,8	WSW 7,2	WSW 7,2	16,0 4.45	.
25	93	99	92	95	89	92	90	91	WNW 11,8	W 10,7	W 12,3	WSW 9,5	SW 11,8	SW 16,1	SW 14,8	SW 18,3	18,6 23.57	.
26	98	100	90	80	80	92	100	85	SSW 22,0	SW 15,6	WSW 12,8	WSW 10,4	WNW 7,6	WNW 13,6	NNW 14,5	NNW 13,4	22,9 3.35	0,9
27	85	86	85	66	64	76	76	63	N 14,4	N 13,5	N 11,0	N 4,6	N 4,0	N 5,5	N 4,8	NW 5,9	18,2 1.50	.
28	62	75	83	89	93	100	100	100	WNW 10,7	W 9,7	W 12,8	W 8,0	W 9,4	W 7,8	W 9,1	W 8,8	14,2 9.37	0,2
29	94	98	98	98	98	99	99	93	W 5,8	W 4,6	W 4,3	W 3,1	SW 3,6	SSW 4,7	SSW 3,5	SSW 5,0	9,0 0.30	.
30	97	99	100	90	99	86	78	65	S 3,5	SSE 1,5	SSE 2,5	SSW 4,2	WSW 4,7	WSW 7,6	W 5,7	WSW 7,8	9,8 20. 2	.
Moy.	87,4	87,3	89,0	83,1	82,2	82,1	84,4	84,7	11,68	11,29	10,51	8,77	8,59	10,49	11,30	10,89		11,8

Décembre 1893.

PARIS (Tour Eiffel).

Longitude 0°3′ W. — Latitude 48°52′.

Altitudes : *Sol*, 33m,5. — *Baromètre*, 312m,9. — *Thermomètres et pluviomètre*, 335m,3. — *Anémomètres*, 338m,5.

DATES.	PRESSION (700 +). 3h	6h	9h	12h	15h	18h	21h	24h	TEMPÉRATURE. 3h	6h	9h	12h	15h	18h	21h	24h	Min.	Max.
1	29,3	28,4	28,5	28,6	28,4	31,5	34,3	36,1	2,3	4,2	6,3	4,3	6,6	1,8	0,6	- 0,8	1,6	7,4
2	37,6	38,9	40,6	40,7	41,1	41,1	41,6	41,7	- 0,7	- 0,7	- 1,0	0,2	0,6	- 0,1	- 1,0	- 2,0	- 1,7	0,8
3	41,3	41,1	41,6	41,1	40,5	40,9	40,9	40,6	- 2,5	- 2,8	- 2,7	- 1,4	- 0,7	- 1,0	0,8	- 0,7	- 3,2	- 0,6
4	40,1	39,6	39,5	38,5	37,3	36,6	36,4	35,9	0,4	1,7	2,8	2,9	3,1	3,1	3,5	3,7	- 2,0	4,8
5	36,6	37,5	39,4	39,9	40,1	41,1	41,5	41,1	2,9	1,7	0,9	0,9	0,6	0,5	0,0	- 0,1	- 0,1	3,9
6	40,6	40,2	40,2	39,4	38,1	37,5	37,0	35,5	- 0,1	- 0,2	- 0,2	0,5	0,6	0,5	0,9	1,0	- 0,4	1,1
7	33,9	32,8	32,5	31,5	31,5	31,6	32,3	31,8	- 0,1	0,1	0,1	0,9	0,7	1,5	2,6	0,2	- 0,2	2,6
8	30,9	30,2	29,3	28,0	27,3	26,6	25,7	24,5	0,9	0,8	1,0	2,5	3,1	3,2	3,3	3,3	0,5	3,4
9	22,6	20,5	21,4	22,6	24,4	25,9	27,2	27,8	3,7	4,2	5,4	6,9	5,0	5,0	5,3	4,5	3,2	7,0
10	28,0	27,4	26,5	25,2	24,1	24,2	25,1	25,2	4,0	4,0	2,0	3,5	5,0	5,1	5,5	5,1	- 0,2	6,3
11	24,8	24,1	23,6	22,8	21,5	22,8	26,2	28,3	5,7	6,0	6,2	6,0	6,0	3,3	3,5	4,5	5,0	7,1
12	29,9	30,6	30,5	28,7	27,1	26,3	24,9	24,4	4,4	1,0	1,3	3,7	5,0	4,7	5,2	5,8	0,9	5,8
13	23,4	22,7	23,4	23,2	22,9	23,1	23,1	23,9	5,6	7,0	9,6	10,7	11,3	10,5	10,4	10,4	5,2	11,3
14	24,0	24,8	27,2	29,1	30,9	34,7	38,2	40,7	9,8	9,1	7,5	8,5	8,6	4,6	4,3	2,8	6,8	9,0
15	43,1	45,2	47,0	47,8	48,4	49,0	50,3	50,3	2,8	2,6	3,1	5,0	4,6	3,7	4,1	5,0	2,0	5,0
16	50,2	50,3	50,4	50,0	48,9	48,0	47,4	46,5	5,0	4,2	4,1	4,1	5,0	- 2,6	- 2,3	- 1,9	3,6	6,7
17	45,1	44,6	44,0	43,1	41,8	41,2	40,5	39,6	- 2,1	- 2,0	- 1,5	- 1,1	- 1,1	- 0,7	- 0,7	- 0,8	- 2,7	- 0,7
18	38,7	38,3	38,2	37,8	36,7	36,6	36,1	35,4	- 1,0	- 1,2	- 0,1	0,5	0,4	2,5	6,6	5,4	- 1,8	7,0
19	33,6	32,0	30,0	27,6	25,4	22,6	21,9	22,5	5,0	6,8	6,0	6,5	8,6	8,6	6,6	6,1	4,4	9,1
20	22,8	22,1	19,8	14,8	13,3	13,0	14,6	18,8	5,0	4,6	5,5	6,4	7,8	6,9	5,6	4,4	4,0	7,9
21	20,7	22,6	24,6	25,8	27,5	29,4	31,4	32,3	3,5	4,8	1,2	3,0	4,5	2,8	3,0	2,8	1,0	4,5
22	33,8	35,0	36,5	36,2	35,5	35,4	35,1	34,9	2,6	4,5	4,9	4,4	2,0	2,3	3,2	4,6	2,0	5,1
23	36,2	37,5	39,5	40,2	41,0	41,6	42,4	42,6	6,2	5,5	6,0	6,1	6,4	6,2	5,5	5,4	1,1	6,6
24	42,6	42,5	42,8	42,4	41,5	40,8	39,9	39,2	3,8	2,1	1,4	1,9	1,8	1,6	0,3	1,0	1,4	2,2
25	38,2	38,5	40,5	42,0	42,9	44,1	44,7	44,9	2,4	3,7	5,3	6,0	6,8	6,2	6,7	5,2	0,0	6,8
26	44,7	44,6	45,1	45,5	45,2	45,0	45,2	45,0	5,5	4,9	4,9	5,4	5,7	5,8	5,7	5,2	4,5	5,8
27	44,5	44,3	44,8	45,4	45,0	45,8	46,4	46,6	4,8	4,3	4,3	4,1	3,0	0,7	- 0,6	- 1,3	3,4	6,9
28	46,9	47,5	48,1	48,2	48,2	48,4	48,6	48,7	- 1,8	- 3,1	- 2,5	- 2,5	- 3,2	- 3,0	- 3,2	- 3,5	- 3,2	- 1,7
29	48,4	48,5	48,9	48,7	48,5	49,0	49,1	49,6	- 0,5	- 0,1	- 2,6	- 1,6	- 2,0	- 2,3	- 2,9	- 4,1	- 3,6	0,0
30	49,5	49,0	48,9	48,5	48,0	47,8	47,9	47,4	- 5,7	- 6,4	- 5,9	- 4,1	- 2,3	- 2,8	- 3,1	- 4,7	- 6,5	- 2,3
31	46,6	45,8	45,9	45,0	43,6	43,3	42,7	41,8	- 5,9	- 6,8	- 6,8	- 5,0	- 2,9	- 3,5	- 2,4	- 0,5	- 7,4	- 2,8
Moy.	36,41	36,36	36,75	36,40	36,02	36,29	36,73	36,89	2,13	2,08	2,15	2,88	3,25	2,42	2,48	2,13	0,57	4,39

DATES.	HUMIDITÉ RELATIVE. 3h	6h	9h	12h	15h	18h	21h	24h	VENT, DIRECTION ET VITESSE EN MÈTRES PAR SECONDE. 3h	6h	9h	12h	15h	18h	21h	24h	VITESSE maximum du jour. m	h m	PLUIE.
1	54	45	59	90	81	95	84	68	SW 13,6	SW 14,4	SW 17,2	SW 10,4	SW 15,3	N 12,8	N 11,8	N 11,2	19,0	à 10.35	0,1
2	70	98	97	59	55	68	76	71	NNE 9,9	NE 8,5	ENE 5,2	ENE 9,2	ENE 10,5	ENE 15,0	ENE 13,4	ENE 11,4	15,6	18.15	0,8
3	71	71	66	63	52	59	37	47	ENE 11,9	ENE 10,8	ENE 10,5	NE 8,5	NE 8,2	NE 11,2	ENE 9,3	ENE 7,2	12,9	1.33	.
4	21	87	92	95	100	100	100	86	NE 5,0	NNE 6,2	NNE 4,1	NW 6,4	WNW 6,9	NW 7,4	NW 11,4	N 10,5	15,0	22.12	.
5	83	100	84	75	81	81	86	86	NNE 16,4	NNE 14,4	.	.	.	.	.	.	.	.	.
6	84	84	86	79	83	88	80	79	.	.	.	.	.	.	.	.	.	.	.
7	95	100	100	100	100	100	100	100	.	.	.	.	.	.	.	.	.	.	.
8	100	100	100	100	100	100	100	100	.	.	13,0	SSW 13,0	SSW 13,0	SSW 14,8	SSW 15,4	SSW 13,7	.	.	.
9	100	100	100	63	70	63	62	67	SSW 15,1	SSW 18,2	WSW 16,0	WSW 14,5	W 10,0	WSW 11,9	WNW 16,3	WSW 14,0	22,5	7.58	0,6
10	62	58	100	80	62	79	87	99	WSW 8,4	S 9,0	S 15,6	SSE 16,0	SSE 17,6	S 14,6	SSW 11,5	SSW 12,0	19,4	15.25	.
11	85	80	69	96	100	100	76	82	S 11,9	S 15,0	S 12,7	S 10,4	S 9,2	WNW 15,5	W 13,3	SW 14,5	16,1	18. 5	7,6
12	80	100	100	85	77	70	62	88	SW 12,2	SSE 11,3	SSE 11,0	SSE 14,1	SSE 18,0	SSE 20,0	SSE 20,5	S 23,4	24,7	19.50	.
13	99	99	97	90	90	94	87	82	SSE 19,3	S 19,5	SSW 22,3	SSW 22,8	SSW 25,4	SSW 21,5	SSW 27,7	SSW 21,5	30,0	20.35	2,8
14	81	85	81	82	77	96	83	68	SSW 21,4	SSW 17,3	SW 14,2	SW 12,2	SW 6,5	N 10,3	N 9,9	N 9,4	23,7	2.18	1,0
15	77	89	98	94	62	48	65	87	NNE 7,9	NNE 5,0	NNE 3,6	NNE 2,3	W 3,6	WSW 6.5	WSW 2,3	WSW 3,9	7,7	18.10	.
16	92	100	97	78	66	100	100	100	W 2,0	W 1,9	SSW 5,3	SSW 5,9	S 1,0	ESE 4,4	SE 3,7	SE 2,8	7,0	10.50	.
17	100	100	100	100	100	100	100	100	SE 3,5	SE 3,5	SE 3,0	SE .	SE .	SE .	SE .	SE .		.	.
18	100	100	100	100	100	95	38	78	SE .	SE .	SE .	SE 4,8	S 3,2	S 6,4	SSW 8,5	SSW 10,8		.	.
19	74	65	61	81	75	69	96	93	SSW 11,2	SSW 13,0	SSW 16,4	SSW 16,0	S 16,8	S 22,0	SSW 24,5	SW 17,2	26,2	20.45	0,3
20	98	94	89	91	94	85	75	69	SW 16,8	SW 17,9	SSW 19,5	SSW 27,7	SW 21,5	SW 23,5	SW 24,4	WSW 18,5	31,8	11.12	1,9
21	67	66	72	62	75	64	64	66	WSW 13,6	W 12,9	NW 11,9	WNW 6,8	W 8,7	W 9,2	W 14,7	W 11,9	19,0	0. 3	0,3
22	67	61	60	77	95	97	100	99	WNW 7,7	W 5,9	SW 7,2	SW 13,7	SSW 15,2	SSW 19,4	SSW 13,0	SSW 16,5	19,8	17.57	0,4
23	97	85	81	75	82	78	87	83	W 13,0	NW 7,9	NW 8,2	NW 4,3	NW 2,5	NW 3,0	Cal. 0,5	SSW 2,9	17,4	0. 8	0,2
24	98	96	100	100	87	89	100	100	SSW 5,6	S 3,1	S 4,3	S 6,8	SSE 6,3	S 9,2	S 8,7	SSW 11,2	11,7	22.48	.
25	86	100	87	72	62	61	67	84	SSW 13,4	SW 14,6	W 13,5	WNW 9,3	WNW 7,0	WNW 8,9	W 12,7	W 13,8	16,4	22.45	0,2
26	86	99	100	99	86	90	89	100	W 13,7	WNW 13,5	NW 11,7	NW 7,0	NW 4,1	WNW 9,4	WNW 3,2	Cal. 0,3	16,0	5.20	.
27	100	100	90	92	96	95	100	100	Cal. 0,0	WNW 1,2	Cal. 0,4	Cal. 0,0	WNW 1,7	Cal. 0,9	WNW 1,9	Cal. 0,6	3,9	22.40	.
28	100	100	97	87	98	100	94	100	Cal. 0,0	WNW 2,0	WNW 2,1	Cal. 0,1	NNE 3,3	NE 5,4	ENE 4,5	NE 4,6	7,2	22.58	.
29	71	59	84	64	67	70	68	69	NE 8,4	NE 9,0	NE 8,4	NE 7,0	ENE 7,2	ENE 8,9	ENE 6,7	E 7,0	10,4	18.25	.
30	70	71	71	62	50	55	51	51	ENE 7,4	E 8,5	E 7,4	ENE 4,4	NE 7,2	ENE 7,3	ENE 11,1	E 9,4	12,0	21.30	.
31	63	70	79	70	65	65	53	20	ESE 6,2	ESE 2,0	ESE 1,2	Cal. 0,0	E 2,1	E 2,9	E 4,8	NE 5,2	9,9	0. 3	.
Moy.	81,6	85,9	87,0	82,6	80,3	82,4	79,6	81,4	9,00	8,69	8,69	8,21	8,18	9,66	9,96	9,32			16,2

Janvier 1893.

NANTES (Observatoire).

Longitude 3°54′ W. — Latitude 47°15′. — Altitude 41m,4.

DATES.	PRESSION (700 +). 1h	4h	7h	10h	13h	16h	19h	22h	TEMPÉRATURE. 1h	4h	7h	10h	13h	16h	19h	22h	Min.	Max.
1	49,0	49,4	50,8	51,0	51,4	51,6	52,0	55,6	- 3,1	- 4,1	- 5,2	- 5,1	- 4,1	- 5,5	- 6,7	- 8,2	- 5,6	- 3,1
2	55,7	55,2	58,6	60,2	60,3	61,0	61,9	62,8	- 9,2	- 9,6	-10,7	- 6,1	- 1,0	- 2,2	- 2,4	- 3,0	-10,7	- 0,4
3	64,0	64,4	65,7	66,7	66,2	67,1	67,6	68,0	- 5,1	- 7,2	- 8,3	- 5,7	- 0,7	- 2,9	- 6,3	- 8,5	- 8,3	0,1
4	68,6	68,5	68,7	69,2	68,4	68,9	68,6	68,2	-10,1	-10,3	-10,5	- 7,1	1,7	- 1,5	- 2,5	- 3,1	-10,5	2,3
5	68,0	67,3	67,6	67,6	66,4	66,3	66,0	64,5	- 3,5	- 5,5	- 2,1	- 1,8	- 0,3	- 1,9	- 3,9	- 4,2	- 5,7	0,3
6	63,8	62,6	61,6	60,8	58,9	57,9	57,2	55,9	- 5,0	- 5,3	- 5,8	- 4,1	- 0,1	- 0,4	- 1,0	- 1,4	- 5,8	0,6
7	54,7	53,4	52,5	52,2	50,1	49,3	49,0	48,0	- 1,9	- 2,8	- 3,2	- 2,5	1,2	1,7	2,0	2,1	- 3,6	2,1
8	47,4	46,6	47,0	47,3	47,3	47,5	47,9	47,7	3,8	6,5	6,0	7,1	8,8	7,7	4,7	5,6	1,0	9,0
9	47,5	47,4	47,3	47,8	47,5	47,8	49,0	50,6	7,2	6,3	6,0	6,5	8,9	7,7	6,3	5,7	3,4	9,5
10	51,3	51,4	52,1	53,9	54,1	54,7	56,1	57,1	5,5	5,3	5,6	5,3	4,6	3,3	2,1	1,9	4,9	5,6
11	57,6	58,3	59,0	61,6	60,7	60,6	60,9	61,1	0,4	- 1,5	- 2,1	- 0,9	0,8	- 0,4	- 1,3	- 1,9	- 2,3	1,0
12	61,2	61,2	61,2	61,6	61,4	61,4	63,1	64,2	- 2,4	- 3,2	- 3,0	- 1,8	- 0,1	0,1	- 2,4	- 3,6	- 3,8	0,4
13	64,1	64,0	64,2	64,6	63,4	63,1	62,5	62,3	- 5,5	- 7,2	- 6,2	- 4,7	- 2,9	- 0,9	- 1,1	0,0	- 8,2	0,2
14	61,3	60,0	58,4	57,8	54,4	51,3	48,2	46,4	0,7	- 0,1	0,5	3,4	5,5	4,8	4,1	2,3	- 1,1	6,9
15	48,5	52,8	56,3	58,7	59,8	61,3	63,6	64,2	0,6	1,1	- 0,3	- 0,8	- 0,6	- 0,7	- 2,1	- 3,6	- 1,2	1,1
16	64,7	64,2	63,9	62,8	60,2	56,5	52,7	49,4	- 6,3	- 6,8	- 7,5	- 4,1	- 2,0	- 1,6	- 1,3	- 0,9	- 7,7	- 0,5
17	49,1	50,6	53,8	56,2	57,0	57,8	59,8	62,1	2,7	3,4	- 0,3	- 1,3	- 1,9	- 1,8	- 1,9	- 2,9	- 2,3	3,4
18	63,5	64,9	65,9	67,0	67,1	67,0	67,7	68,4	- 2,5	- 1,2	- 3,5	0,7	1,7	3,2	4,6	4,6	- 3,7	5,1
19	68,9	69,3	70,4	71,0	70,4	70,4	70,4	70,3	4,6	4,0	3,9	3,3	4,5	4,7	3,5	2,5	2,8	5,2
20	69,9	69,8	70,3	71,3	70,8	70,8	71,2	72,4	2,6	2,9	2,4	3,7	5,4	5,4	6,3	5,3	1,9	6,4
21	72,6	72,7	73,0	73,7	73,0	73,0	73,1	72,9	3,4	0,4	0,4	3,8	7,3	6,7	3,9	3,2	- 0,5	8,4
22	72,7	71,7	71,3	71,4	70,1	69,2	69,0	68,5	2,7	2,3	3,1	5,4	8,2	7,1	5,8	5,1	1,8	9,1
23	68,3	67,5	67,2	67,1	66,7	66,5	67,2	67,1	5,9	5,4	4,2	6,5	7,2	9,3	8,4	8,8	3,3	10,3
24	67,4	67,4	67,7	68,3	68,5	68,3	68,2	68,4	7,6	7,3	6,5	8,1	11,1	9,3	7,7	6,9	6,0	11,8
25	68,2	67,9	67,6	67,4	66,2	66,0	65,7	63,7	6,3	5,4	5,4	5,7	8,9	8,5	7,4	6,5	5,0	9,9
26	63,0	62,3	62,0	61,3	60,2	58,8	58,1	57,2	5,7	6,3	5,8	6,4	7,2	6,7	5,3	6,5	5,1	7,7
27	57,9	57,9	59,8	60,7	60,1	59,4	59,3	58,3	5,4	4,4	2,1	4,9	7,7	6,9	3,1	2,2	1,2	8,9
28	57,4	55,3	55,1	55,0	54,3	54,2	54,0	53,5	0,6	0,8	0,1	4,3	9,9	9,2	8,2	8,9	- 0,1	10,4
29	52,8	50,8	51,3	52,9	54,7	56,7	58,6	61,1	8,2	7,8	7,9	11,4	12,1	11,5	8,6	7,9	7,0	13,1
30	62,1	62,7	63,3	64,3	64,0	64,0	64,1	63,9	7,2	7,6	7,5	8,1	10,8	9,0	7,9	8,7	6,4	10,9
31	63,7	63,5	63,6	63,9	63,2	62,7	61,5	59,9	8,9	8,6	8,7	10,1	11,7	10,9	10,7	11,6	7,0	11,8
Moy.	60,80	60,68	61,20	61,78	61,19	61,00	61,10	61,09	1,14	0,68	0,24	1,89	4,24	3,67	2,51	2,10	- 0,78	5,40

DATES.	HUMIDITÉ RELATIVE. 1h	4h	7h	10h	13h	16h	19h	22h	VENT. — DIRECTION ET FORCE. 1h	4h	7h	10h	13h	16h	19h	22h	NÉBULOSITÉ. 1h	4h	7h	10h	13h	16h	19h	22h	PLUIE.	REMARQUES.
1	83	88	90	73	61	61	81	85	ENE 3	ENE 3	ENE 3	ENE 3	ENE 3	ENE 3	ENE 2	NNE 1	0	0	0	0	0	0	0	0	.	
2	87	87	91	87	60	84	94	92	NNE 1	NNE 1	NNE 1	N 1	WNW 1	W 1	NW 2	NW 2	0	2	0	0	0	1	10	7	.	Qq. g. de n. à 19 h.
3	95	95	95	92	68	85	90	91	NW 1	NW 1	N 1	N 1	N 1	N 1	N 1	NW 1	0	1	0	0	0	0	0	0	.	Gelée blanche.
4	94	94	94	95	70	82	89	89	NW 1	NW 0	NW 0	NW 0	NW 1	NW 1	NW 1	NW 0	0	0	0	2	1	2	5	10	.	
5	93	95	94	90	78	85	91	88	NW 0	NW 1	ENE 2	ENE 2	E 3	E 3	E 2	ENE 2	1	1	10	8	8	8	4	5	.	
6	88	87	87	79	67	87	88	90	ENE 2	E 3	E 3	E 3	E 3	E 2	E 3	E 2	0	1	2	4	8	10	10	10	.	
7	90	92	91	85	72	80	85	80	E 3	E 2	E 2	E 2	ENE 2	E 2	ESE 2	ESE 2	10	8	5	8	9	10	10	7	.	Halo à 4 h.
8	82	81	88	83	78	85	93	94	ESE 3	SE 3	SSE 3	SSE 3	SSE 2	SE 2	SE 2	SSE 2	10	10	10	10	10	7	3	10	3,0	
9	84	94	97	97	93	97	100	100	SE 2	SE 1	SE 2	ESE 2	SE 2	SE 1	SE 1	WNW 1	10	10	10	10	10	10	10	10	2,0	Brd depuis 15 h.
10	100	100	100	100	100	98	93	83	W 2	W 1	W 1	W 1	NNE 3	NE 3	NE 3	NE 3	10	10	10	10	10	10	10	10	.	Br. jusqu'à 18 h.
11	78	86	85	72	69	68	67	69	ENE 3	ENE 4	ENE 4	ENE 3	ENE 4	ENE 4	ENE 4	ENE 3	10	0	0	0	0	0	0	0	.	
12	67	70	77	69	67	67	75	75	NE 3	NNE 2	N 2	NE 2	NE 2	NE 2	NE 2	ENE 2	1	3	10	10	4	0	0	0	.	
13	68	73	70	72	79	86	88	93	E 2	N 1	N 1	N 0	W 1	WSW 1	WSW 1	WSW 1	0	0	10	10	10	10	10	10	.	
14	90	94	96	90	88	75	87	89	W 1	W 1	W 2	W 1	SW 2	W 2	W 3	W 2	9	2	4	10	9	8	10	1	0,2	Gel. blanche neige
15	92	90	87	79	62	64	76	70	N 4	N 4	N 4	N 4	N 4	N 4	N 3	N 3	5	3	5	0	0	0	0	0	.	[de 22 h. 30 à 24 h.
16	69	92	89	84	60	84	98	98	N 3	N 1	NNW 1	S 1	SSW 2	S 3	SSE 3	S 3	0	0	0	8	10	10	10	10	4,5	
17	92	93	87	84	90	94	96	94	N 3	N 3	N 1	ESE 1	ESE 1	E 0	NE 1	ENE 1	10	10	10	10	10	10	10	10	.	
18	98	98	98	87	98	98	97	95	NE 1	N 1	NNW 1	NNW 0	W 1	W 2	NNW 2	NNW 2	10	10	10	10	10	10	10	8	1,7	Brd de 6 h. à 18 h.
19	93	95	95	98	95	97	100	100	NNW 3	NNW 2	N 2	NNW 0	N 1	N 1	NNW 1	NNW 1	10	10	10	10	10	10	10	10	.	Brd depuis 10 h.
20	100	100	100	100	97	98	98	85	NNW 1	NNW 1	E 1	E 1	SW 1	WSW 1	W 2	N 2	10	10	10	10	10	10	10	8	.	Brd jusqu'à 18 h.
21	91	92	92	87	72	75	82	84	NNW 2	NNW 1	NNW 1	NW 2	NW 3	NW 2	WNW 2	WNW 3	2	2	2	9	4	8	7	2	.	Gelée blanche.
22	87	91	87	84	81	88	95	94	WNW 2	WNW 2	W 2	W 2	W 2	W 2	WNW 1	WNW 2	2	1	10	10	9	10	10	2	0,8	
23	89	94	98	94	97	86	86	89	WNW 2	WNW 2	WNW 2	WNW 2	W 2	WNW 2	WNW 2	NW 2	10	5	10	8	7	10	10	10	.	Brd de 7 h. à 9 h.
24	92	90	95	93	76	83	90	92	WNW 1	WNW 2	WNW 1	WSW 1	SW 1	SW 1	WSW 1	SW 2	10	9	10	10	9	9	10	10	0,4	
25	97	98	100	100	90	86	91	92	SW 1	SW 1	SW 1	S 1	S 1	S 1	SSW 1	SSW 1	5	10	10	10	9	10	9	10	.	Br. de 6 h. à midi
26	95	89	89	68	69	74	83	91	S 1	S 2	SSW 2	SSE 2	SSW 3	S 3	S 3	S 3	10	10	10	10	10	6	8	10	1,5	
27	95	98	98	91	65	75	98	98	NW 3	WNW 2	WNW 1	NW 1	NNE 1	ENE 1	S 2	E 2	9	2	1	1	4	4	10	10	.	Brd depuis 19 h.
28	100	100	96	93	85	92	90	88	SE 1	SE 2	SE 2	S 2	S 2	SSW 2	S 3	S 3	8	8	7	8	8	9	7	10	6,0	Gelée blanche.
29	97	94	95	83	75	78	92	97	S 4	S 4	SSW 3	WSW 3	WSW 4	W 3	WSW 2	SW 2	10	10	10	2	3	3	2	7	1,0	Or. 7 h écl. to SE.
30	98	100	100	100	90	92	95	90	SW 1	SW 2	S 1	SSE 2	SSE 2	SSE 3	SSE 3	SSE 3	10	10	10	10	10	8	8	10	3,2	Brd jusqu'à midi.
31	83	92	95	97	95	97	96	95	S 3	S 3	S 3	S 2	S 3	S 3	SW 3	SW 4	10	10	10	10	10	10	10	10	22,0	
Moy.	89,2	91,7	92,1	87,3	78,9	83,9	89,8	89,4	2,0	1,8	1,8	1,6	2,0	2,0	2,1	2,0	6,2	5,4	6,6	7,0	6,8	6,9	7,0	7,0	46,3	

Février 1893.

NANTES (Observatoire).

Longitude 3°54′ W. — Latitude 47°15′. — Altitude 41m,4.

DATES.	PRESSION (700 +). 1h	4h	7h	10h	13h	16h	19h	22h	TEMPÉRATURE. 1h	4h	7h	10h	13h	16h	19h	22h	Min.	Max.
1	59,6	60,3	61,2	63,6	64,9	66,3	67,8	68,5	10,7	9,9	8,9	10,6	11,3	10,1	7,8	6,4	8,6	11,8
2	68,6	68,3	68,2	68,1	67,9	66,9	67,3	67,3	6,5	5,5	7,6	10,4	11,7	10,7	9,6	8,9	5,3	13,0
3	67,0	66,8	66,7	66,8	66,5	66,0	66,1	65,8	8,1	7,5	7,3	8,5	9,2	6,1	7,1	5,2	7,0	9,5
4	65,4	65,1	65,1	65,4	65,1	65,0	65,5	65,8	5,3	5,8	6,1	6,4	6,6	6,5	4,4	2,1	4,2	7,2
5	66,1	66,1	66,4	67,1	67,3	67,4	68,0	68,6	0,2	- 0,5	- 1,4	1,0	5,3	5,3	0,9	- 1,0	- 1,5	6,5
6	69,0	69,0	69,2	70,0	69,7	69,6	70,4	70,3	-0,5	- 0,5	- 1,3	2,8	9,0	9,7	4,1	3,5	- 1,6	11,0
7	70,3	70,0	70,0	70,0	69,4	68,8	68,9	68,7	2,4	2,0	3,9	7,0	10,2	10,9	9,8	8,1	1,7	11,0
8	68,0	66,8	65,4	64,3	62,2	62,2	63,1	63,7	6,0	4,3	5,0	7,9	10,1	5,9	4,9	3,8	3,0	10,4
9	64,3	64,2	64,3	64,2	64,0	62,9	61,8	59,7	4,1	5,0	4,9	8,3	10,7	9,4	8,1	8,9	3,1	11,5
10	57,2	56,5	56,2	57,9	58,5	59,3	61,3	62,5	9,5	10,0	9,1	10,1	11,7	10,4	8,1	7,1	7,6	12,2
11	62,6	61,8	61,4	61,6	60,0	58,4	58,3	58,1	7,3	8,4	9,3	9,8	11,3	10,7	9,0	9,9	6,0	11,7
12	58,5	58,6	59,5	60,6	61,5	61,9	62,2	62,6	5,5	5,0	4,3	7,6	9,1	8,1	4,9	3,6	3,7	10,4
13	62,2	60,8	60,2	59,5	58,5	57,3	56,2	54,9	3,3	3,8	4,9	7,0	9,9	9,1	6,7	7,5	2,8	10,9
14	53,7	51,9	51,9	52,0	51,7	51,5	51,6	52,7	8,5	8,8	9,7	12,3	14,0	12,3	12,2	11,3	6,4	14,2
15	53,7	53,7	53,8	53,7	52,7	51,3	51,2	50,3	10,1	8,4	7,1	9,9	13,8	13,5	10,7	10,7	6,7	14,9
16	49,9	49,7	50,9	52,5	54,1	55,3	56,6	58,1	10,0	9,3	7,4	8,2	9,1	7,8	5,9	5,6	6,3	10,0
17	59,8	61,2	63,1	64,6	64,8	64,1	64,7	65,8	4,3	3,3	3,6	8,0	10,2	8,9	10,0	10,2	3,1	10,5
18	66,2	66,0	66,2	67,1	65,7	64,7	64,0	62,9	8,9	8,0	7,7	11,6	15,3	13,0	10,6	8,7	7,0	15,6
19	61,9	59,3	57,2	56,4	54,7	53,7	54,1	54,8	8,7	7,3	6,9	12,3	14,2	12,9	9,8	8,3	6,3	14,5
20	55,0	55,2	55,4	55,4	53,8	52,1	48,9	44,9	6,9	5,6	5,3	9,9	10,3	8,1	7,9	8,5	4,7	11,0
21	41,9	36,9	34,5	32,9	31,4	31,9	34,1	39,1	10,5	11,0	9,2	10,9	10,8	10,0	8,8	7,2	7,4	11,9
22	40,1	40,5	41,6	42,0	42,3	42,3	42,8	43,3	6,3	5,2	4,7	8,8	8,9	8,8	5,9	4,5	4,0	10,4
23	44,0	43,8	44,2	44,1	43,7	42,9	42,9	42,4	4,1	3,1	4,3	8,2	10,9	10,3	7,3	6,1	2,3	12,4
24	42,0	41,0	40,0	39,0	37,1	35,2	34,4	33,5	3,6	4,4	6,5	8,0	9,0	7,8	6,1	5,9	3,2	9,4
25	34,7	34,4	37,3	40,6	43,7	44,9	46,4	45,8	6,1	6,1	6,1	7,5	7,5	8,9	6,1	6,2	5,0	9,4
26	44,0	39,8	37,3	39,2	40,8	42,0	44,1	46,0	6,4	7,3	8,2	9,4	11,3	10,4	6,5	6,9	5,4	11,5
27	46,7	47,3	46,8	46,8	46,0	44,1	43,8	43,8	6,9	7,2	8,7	9,0	10,6	8,2	7,4	7,5	5,6	10,8
28	46,6	49,2	51,8	54,9	56,2	57,7	59,8	60,3	7,3	5,9	6,0	11,0	12,7	11,3	6,9	6,9	5,3	14,2
Moy.	56,39	55,86	55,92	56,44	56,22	55,92	56,30	56,43	6,32	5,97	6,07	8,66	10,52	9,47	7,42	6,73	4,59	11,35

DATES.	HUMIDITÉ RELATIVE. 1h	4h	7h	10h	13h	16h	19h	22h	VENT. — DIRECTION ET VITESSE EN MÈTRES. 1h	4h	7h	10h	13h	16h	19h	22h	NÉBULOSITÉ. 7h	4h	7h	10h	13h	16h	19h	22h	PLUIE.	REMARQUES.
1	95	95	88	68	62	71	85	91	SW 4	WSW 3	WSW 3	W 3	W 4	W 3	W 2	W 2	10	0	4	1	4	4	2	0	0,5	
2	92	92	94	87	75	78	77	69	WSW 2	WSW 2	WSW 2	WSW 2	W 3	WSW 3	W 2	W 2	6	0	10	9	10	6	10	10	.	
3	79	78	76	71	60	73	84	88	W 1	W 1	WNW 1	WNW 1	ENE 1	SSW 1	SSW 1	WSW 1	10	10	10	10	10	10	10	8	.	
4	89	88	95	88	81	68	74	83	WSW 0	E 1	E 1	E 2	E 2	E 2	ENE 3	ENE 3	10	10	10	7	7	7	2	10	.	
5	93	92	92	82	66	70	90	98	E 3	NE 1	NE 1	ENE 2	ESE 2	E 1	ESE 1	SE 1	1	0	0	0	0	0	0	0	.	Gelée blanche.
6	96	96	98	89	78	80	98	98	SE 1	SE 1	SE 1	ESE 1	SSE 1	SSW 1	SSW 1	SSW 1	6	7	3	10	9	6	2	0	.	Gelée blanche.
7	100	100	100	100	98	98	100	100	SSW 1	S 1	S 1	S 1	SW 3	WSW 2	WSW 1	W 1	10	10	10	10	10	10	10	10	2,5	Bd ou bruine t. le j.
8	100	100	100	90	80	92	98	97	W 1	SW 1	SSW 1	SW 2	SW 2	NW 2	WNW 2	WNW 2	10	10	10	10	10	10	2	1	4,5	Brd jusqu'à 6 h.
9	95	95	97	87	76	85	77	87	W 2	W 1	W 1	W 1	W 2	W 3	WSW 3	SW 4	9	8	3	9	9	10	10	10	1,0	
10	93	91	88	75	62	64	81	81	WSW 4	WSW 3	WSW 3	WNW 3	W 3	W 3	W 2	W 2	10	10	10	10	9	7	9	3	0,2	
11	90	87	86	97	90	84	92	88	WSW 2	WSW 2	WSW 2	SW 3	WSW 3	WSW 3	SW 3	SW 3	7	10	10	10	10	10	10	10	5,8	
12	98	90	88	65	57	58	83	87	WNW 1	WNW 2	WNW 2	WNW 3	WNW 3	WNW 3	W 2	WSW 2	9	10	2	1	5	3	0	2	1,4	
13	93	95	95	89	77	79	89	92	WSW 2	SSW 2	SSW 2	SSW 2	SW 3	SW 3	S 3	S 3	3	2	10	10	10	9	3	10	7,4	
14	95	95	88	77	62	71	65	79	SSW 4	SSW 3	SSW 3	SW 3	SW 4	SSW 3	SSW 3	SW 3	10	10	10	9	7	9	10	10	.	
15	87	87	88	81	66	60	74	75	SSE 3	SSE 3	SSE 3	S 3	S 3	SSE 3	SSE 2	SSE 3	10	10	10	7	4	4	3	10	1,7	
16	78	92	94	90	70	68	78	82	SSE 3	S 3	SW 3	SW 2	SW 3	SW 3	SSW 3	SW 3	10	10	10	10	10	6	4	6	4,2	Grêle à 13 h. 10.
17	91	93	93	82	75	97	96	95	SW 1	SSW 1	SSW 2	SSW 3	SW 3	SW 3	SW 1	SW 2	4	0	4	10	10	10	10	10	2,7	
18	97	97	95	79	64	66	82	87	SW 2	SW 1	SW 1	SW 2	SW 2	SSW 3	S 1	S 1	3	3	2	3	5	8	6	3	.	
19	92	91	88	71	61	73	93	78	SSW 1	S 1	SE 1	SE 2	SSW 3	SW 3	SW 2	WSW 2	10	9	3	7	10	10	10	3	1,7	
20	74	86	89	73	69	93	97	97	WSW 3	WSW 1	WSW 1	SW 2	WSW 3	WSW 3	S 3	SW 3	3	1	1	5	10	10	10	10	18,8	
21	98	98	89	68	71	79	84	71	SW 2	SW 3	SW 3	SW 3	WSW 3	WSW 3	W 4	W 4	10	10	9	8	6	5	10	1	2,0	
22	81	84	85	68	72	68	84	91	W 3	W 3	W 1	W 3	W 3	W 3	W 2	WSW 2	3	0	1	4	6	4	3	1	0,7	
23	95	98	98	90	70	69	90	95	WSW 1	SW 1	SW 1	SW 1	SW 2	SW 2	SSW 1	SSW 1	1	1	10	9	7	5	7	6	.	
24	98	98	98	95	82	94	95	95	SSW 1	S 1	S 1	SE 1	SE 2	ESE 2	S 2	SSE 2	10	10	10	10	10	10	4	10	8,0	Brd de 7 h. à 9 h.
25	98	98	98	84	70	63	86	88	SSE 1	W 1	WNW 1	NW 3	NW 3	W 1	SSW 2	S 3	10	10	10	9	10	2	1	6	0,2	
26	88	84	78	78	62	61	85	75	SSE 3	SSE 3	SSE 3	SW 3	WSW 3	SW 3	WSW 3	WSW 3	2	10	10	10	7	4	9	4	3,0	
27	88	84	86	95	71	85	95	95	WSW 3	SW 3	SW 3	SSW 3	SSW 3	SSW 3	SSW 2	SSW 2	10	10	10	10	10	10	10	8	8,0	
28	98	97	95	78	69	70	92	97	SSW 1	WSW 1	WSW 1	WSW 2	W 2	WSW 2	SW 2	SSW 2	10	0	1	8	6	3	3	10	0,7	Halo à 21 h.
Moy.	91,8	92,2	91,4	82,0	71,3	75,6	86,6	87,8	2,0	1,8	1,8	2,3	2,6	2,5	2,1	2,2	7,4	6,5	6,9	7,7	7,9	6,9	6,1	6,1	75,0	

Mars 1893.

NANTES (Observatoire).

Longitude 3°54′ W. — Latitude 47°15′. — Altitude 41m,4.

DATES.	PRESSION (700 +). 1h	4h	7h	10h	13h	16h	19h	22h	TEMPÉRATURE. 1h	4h	7h	10h	13h	16h	19h	22h	Min.	Max.
1	60,6	59,5	59,1	58,9	59,2	60,0	61,2	63,6	7,7	8,5	10,8	12,5	13,4	12,9	12,1	10,7	6,0	14,1
2	64,2	64,6	64,9	65,8	66,4	65,9	65,7	65,8	10,1	9,0	8,6	12,0	12,2	11,6	11,3	11,3	8,0	13,0
3	66,3	66,3	66,9	67,7	67,5	66,9	67,0	66,5	10,1	9,2	9,0	11,7	13,0	13,0	9,9	8,8	8,3	13,9
4	66,0	64,6	64,4	64,4	64,1	63,7	64,3	65,1	8,3	9,7	9,1	12,1	13,1	12,9	11,9	11,1	6,6	13,5
5	65,4	65,3	66,3	67,1	67,0	66,7	67,5	68,3	9,7	9,0	6,7	9,3	12,4	12,7	10,3	8,3	6,3	12,8
6	68,3	68,3	68,7	69,4	68,7	68,0	67,2	67,0	8,7	8,0	8,3	9,1	10,7	11,3	10,6	8,3	7,0	11,8
7	67,2	66,8	67,7	68,9	68,5	68,4	68,7	69,3	7,9	5,8	6,7	10,1	13,8	14,1	10,3	7,9	5,1	14,8
8	69,0	68,9	69,2	69,4	68,6	67,5	67,4	66,6	6,6	4,6	3,4	6,4	11,5	13,4	10,2	7,7	3,0	13,5
9	66,9	65,5	65,5	65,5	65,2	63,9	64,0	64,4	7,7	9,1	10,0	11,6	14,0	15,3	11,3	10,6	6,2	15,5
10	64,5	63,5	65,9	66,3	66,8	66,7	67,6	67,9	8,2	8,2	8,9	10,7	13,6	12,3	9,1	6,0	7,4	14,2
11	68,3	68,0	68,0	67,7	66,7	65,1	64,6	63,9	4,3	3,2	2,5	8,8	13,8	13,9	9,8	7,8	1,8	14,6
12	62,5	60,8	59,6	58,8	57,0	55,6	55,0	54,5	7,7	6,7	4,1	12,7	18,1	18,5	14,6	12,7	3,0	19,4
13	53,9	54,0	54,3	54,8	54,2	53,8	54,2	54,8	11,5	10,2	9,2	13,0	17,0	15,9	12,4	11,5	8,4	17,0
14	55,0	55,1	55,7	56,8	57,4	57,4	57,9	59,0	10,9	8,3	8,4	11,5	14,3	13,0	11,6	10,8	6,7	14,6
15	59,4	59,2	59,3	59,8	59,6	59,2	59,3	59,4	11,1	10,5	10,1	13,2	15,1	12,8	8,8	7,0	9,0	15,6
16	59,3	58,5	59,2	59,0	58,8	58,5	59,0	59,1	6,3	5,5	5,8	13,1	14,3	11,7	8,7	8,7	4,7	15,4
17	59,3	59,7	60,8	61,9	62,5	62,8	63,8	65,2	7,1	7,2	6,3	9,2	11,1	11,4	7,7	4,9	5,8	12,3
18	65,4	65,4	65,9	66,1	65,8	64,9	65,6	67,0	2,9	2,5	3,3	10,1	11,3	11,7	8,4	5,2	1,4	12,4
19	67,9	68,0	68,8	68,9	67,7	67,0	66,9	67,0	3,0	1,0	0,3	4,7	7,7	8,4	5,6	3,7	- 0,3	8,8
20	66,8	66,5	66,6	66,3	65,9	65,1	65,4	65,5	2,4	1,9	1,5	7,5	12,5	13,1	9,5	7,7	0,5	13,7
21	65,5	65,6	65,9	65,4	64,5	63,4	63,7	63,6	6,5	4,8	4,0	10,4	15,1	16,3	11,9	9,3	3,2	16,6
22	63,4	62,8	63,0	62,9	62,6	62,2	62,5	62,7	6,9	5,8	5,1	10,5	15,6	16,6	10,6	6,2	4,0	17,2
23	62,5	61,7	63,7	64,1	64,3	63,9	64,2	65,0	5,1	3,4	4,3	12,3	18,3	18,0	12,9	9,0	2,8	19,3
24	65,1	65,2	66,1	66,5	66,1	65,6	66,1	66,5	5,8	4,0	4,9	14,2	17,9	17,5	11,4	8,5	2,8	18,4
25	66,5	66,3	66,8	66,9	65,9	64,7	64,8	64,8	7,1	6,0	6,3	13,2	18,7	18,9	14,7	10,7	4,0	19,4
26	64,5	63,4	63,3	62,3	61,1	60,0	59,7	59,6	8,5	5,8	5,8	12,6	16,5	16,7	12,3	10,1	3,3	17,4
27	58,9	58,1	58,1	58,2	57,5	57,0	57,2	57,5	6,2	4,1	4,0	12,2	16,5	16,9	11,9	9,8	2,8	17,8
28	57,6	57,6	58,1	58,5	57,6	56,9	57,1	57,9	7,3	5,8	7,1	15,6	19,3	19,3	13,9	9,7	4,8	20,0
29	57,9	57,8	58,3	58,5	58,0	57,4	57,7	58,3	8,0	6,0	7,6	14,5	16,9	17,1	11,3	7,5	5,0	18,0
30	58,2	58,4	58,9	58,4	57,8	56,6	56,7	56,8	6,3	3,1	2,5	14,0	18,3	18,0	11,5	7,1	1,2	19,3
31	56,4	56,2	56,3	56,1	55,5	54,7	55,3	55,4	4,4	3,5	4,8	15,6	19,1	18,7	12,7	6,4	2,5	20,1
Moy.	62,93	62,63	63,07	63,30	62,85	62,24	62,53	62,84	7,24	6,16	6,11	11,43	14,68	14,64	10,94	8,55	4,56	15,50

DATES.	HUMIDITÉ RELATIVE. 1h	4h	7h	10h	13h	16h	19h	22h	VENT. — DIRECTION ET FORCE. 1h	4h	7h	10h	13h	16h	19h	22h	NÉBULOSITÉ. 1h	4h	7h	10h	13h	16h	19h	22h	PLUIE.	REMARQUES.
1	92	97	98	96	89	87	86	89	SSE 2	S 2	SSW 3	WSW 3	WSW 4	WSW 3	WSW 4	WSW 3	10	10	10	10	10	10	8	3	1,0	
2	93	96	97	87	88	93	95	95	WSW 3	WSW 2	WSW 1	WSW 2	SW 3	SW 1	SW 2	W 2	10	10	10	10	10	10	10	10	0,7	Léger brouill. de [7 h. à 8 h.
3	97	97	98	90	77	70	83	97	W 3	W 1	WNW 1	WNW 1	SW 1	SW 1	W 1	W 1	10	10	10	10	10	10	10	5	.	
4	98	98	98	87	76	76	79	82	W 1	W 1	SE 1	ESE 1	NE 2	NE 2	NE 1	N 2	10	10	10	10	9	9	10	10	.	
5	83	96	92	70	56	64	74	82	N 2	N 2	N 2	NNE 3	N 3	N 3	N 1	N 1	9	10	0	1	3	3	1	4	.	
6	88	92	95	93	78	74	78	90	N 2	N 1	NNW 2	N 2	NNW 2	NNW 2	NW 2	N 2	2	10	10	10	10	10	10	10	.	
7	89	94	94	82	60	59	78	87	NW 2	N 2	N 2	E 1	NE 1	NNE 2	NNE 1	NNE 1	9	10	10	10	3	3	1	0	.	
8	89	97	100	97	74	64	81	95	N 2	N 1	N 1	N 2	N 2	NNE 2	N 1	N 1	0	0	10	9	3	3	2	0	.	Brd de 7 h. à 10 h.
9	98	95	91	78	67	65	82	85	N 0	NE 1	NE 1	ENE 2	ENE 2	N 2	N 1	ENE 2	10	5	10	10	3	0	3	9	.	
10	93	90	87	76	62	47	54	63	N 3	N 3	N 3	ENE 3	NE 3	N 3	NE 3	NE 3	10	10	10	9	7	3	0	0	.	
11	72	67	84	69	47	44	59	65	ENE 3	ENE 1	ENE 1	E 3	ESE 3	E 3	E 2	E 3	0	0	0	0	0	1	0	0	.	Gelée blanche.
12	60	62	71	51	38	41	55	69	E 3	E 1	ESE 1	ESE 2	SE 2	SSE 2	SSE 2	SSE 3	0	0	0	1	2	2	1	2	.	
13	82	85	87	75	57	61	82	89	S 3	S 1	S 1	S 2	SSW 3	SSW 3	S 2	SSW 1	1	7	10	9	8	10	10	7	0,1	
14	92	93	94	90	79	87	93	97	SSW 1	SSW 1	SW 1	SW 1	WSW 1	SW 2	WSW 1	WSW 1	10	10	10	10	10	10	10	10	0,1	
15	96	97	98	76	60	59	82	91	WSW 1	SW 1	SW 1	SW 2	WSW 8	W 3	W 2	WSW 2	10	9	10	8	5	3	2	0	.	Brd de 7 h. à 9 h.
16	95	97	98	67	54	62	86	93	W 1	WSW 1	WSW 1	W 2	SW 3	W 2	WSW 2	SW 3	0	0	2	8	7	4	1	8	.	
17	98	97	91	54	44	47	67	75	W 1	W 1	WNW 1	NNW 3	NNW 3	NNW 2	NNW 2	NNW 2	0	9	3	3	5	6	1	0	.	
18	87	89	90	61	59	66	75	66	NNW 2	NW 1	WNW 1	NNW 3	NW 3	WNW 2	N 2	NE 3	0	0	0	9	10	10	1	0	.	Gelée blanche.
19	69	72	78	52	41	44	54	63	ENE 3	ENE 1	ENE 1	E 3	E 3	E 3	ENE 3	ENE 3	0	0	0	0	0	0	0	0	.	
20	63	64	70	43	38	38	55	65	E 3	ENE 3	ENE 3	E 3	E 3	E 3	E 3	E 3	0	0	0	0	0	0	0	0	.	
21	66	70	79	51	41	34	53	63	E 3	E 1	E 1	E 3	E 3	E 3	ENE 3	E 3	0	0	0	0	0	0	0	0	.	
22	75	80	83	67	57	54	79	91	E 3	E 1	E 1	ENE 2	E 2	E 1	E 1	ENE 1	0	0	0	0	0	0	0	0	.	
23	88	91	93	70	44	37	68	81	ENE 1	NE 1	NE 1	NE 1	NE 0	E 1	E 1	WSW 1	0	0	0	0	0	0	0	0	.	
24	91	91	93	62	36	30	59	68	WSW 1	W 1	W 1	S 1	NNE 3	NE 2	ENE 1	ENE 1	0	0	0	0	0	0	0	0	.	
25	72	89	75	50	31	30	42	57	NNE 1	NNE 1	NNE 2	E 3	ENE 3	NE 3	NNE 2	NNE 2	0	0	0	0	0	0	0	0	.	
26	64	70	84	56	38	29	46	42	NNE 1	NNE 1	NNE 1	ENE 2	ENE 3	E 2	NE 2	NE 2	0	0	0	0	0	0	2	4	.	Halo à 22 h.
27	62	79	84	53	46	43	59	59	NE 1	NE 1	NNE 1	ENE 2	ENE 2	E 2	E 1	E 2	6	0	2	7	8	6	4	1	.	Halo solaire.
28	65	73	75	54	44	36	51	73	ESE 1	E 1	E 1	ESE 2	E 3	E 3	ESE 3	ESE 1	0	0	0	0	2	4	2	0	.	
29	62	70	64	47	39	34	51	63	ESE 1	ESE 1	ESE 3	SE 3	E 3	ESE 3	E 1	E 1	0	0	0	0	0	0	0	0	.	
30	71	88	94	48	36	35	53	77	SE 1	SE 1	SE 1	ESE 2	ESE 2	E 1	ENE 1	ENE 1	0	0	0	1	6	7	7	5	.	Halo à 20 h.
31	84	85	87	44	30	33	47	83	E 1	NE 1	NE 1	E 1	E 2	NNE 1	WNW 2	WNW 1	0	0	0	0	0	0	0	0	.	
Moy.	81,7	85,8	84,6	67,6	54,4	53,0	71,2	77,3	1,8	1,3	1,4	2,1	2,6	2,2	1,8	1,9	3,5	3,9	4,1	4,7	4,2	4,0	3,1	2,8	1,9	

Avril 1893. **NANTES (Observatoire).**

Longitude 3° 54′ W. — Latitude 47° 15′. — Altitude 41m,4.

DATES.	PRESSION (700 +).								TEMPÉRATURE.									
	1h	4h	7h	10h	13h	16h	19h	22h	1h	4h	7h	10h	13h	16h	19h	22h	Min.	Max.
1	55,6	55,7	56,7	57,2	57,3	57,9	58,0	58,7	5,5	4,2	4,6	15,6	19,8	19,9	14,1	9,3	2,4	21,5
2	58,8	59,0	59,8	60,7	61,0	61,0	61,1	61,3	7,3	8,2	9,1	14,3	16,6	15,0	14,2	12,3	5,8	17,5
3	60,8	60,2	60,2	59,9	58,8	58,2	58,3	58,5	10,9	9,6	9,9	15,8	21,3	22,0	16,3	12,2	8,0	22,6
4	58,6	59,0	59,8	59,7	59,5	58,9	59,2	59,5	9,6	7,3	10,3	17,7	21,5	21,9	14,8	10,2	6,3	22,9
5	59,5	59,1	59,7	59,9	59,8	59,1	59,7	60,1	8,1	7,6	9,2	19,0	22,7	22,6	13,6	10,1	6,0	23,9
6	60,0	60,4	61,4	61,8	61,5	61,4	61,1	62,7	9,5	9,2	9,4	16,0	19,2	19,4	13,6	12,7	7,2	20,8
7	60,3	63,3	64,5	64,5	64,1	63,9	64,4	64,7	9,5	7,8	9,3	17,1	20,1	20,9	15,8	12,7	6,9	21,3
8	64,8	65,3	66,0	66,1	65,5	64,6	63,9	64,0	9,4	8,0	9,1	16,8	21,0	21,6	14,9	11,7	6,7	22,3
9	63,6	62,7	63,1	63,1	61,7	60,5	60,3	60,7	8,9	9,0	11,0	16,8	22,2	22,6	17,7	15,4	7,8	23,0
10	60,3	60,1	60,4	60,4	59,2	58,2	57,9	58,6	11,9	11,0	10,5	16,3	20,0	20,9	16,5	11,4	9,0	21,7
11	58,1	58,4	59,3	59,9	60,2	59,7	60,4	61,3	9,9	8,0	11,1	18,1	21,3	21,3	17,9	14,1	6,3	22,7
12	61,8	62,0	63,4	63,6	63,4	62,3	62,7	63,3	11,2	9,3	8,1	11,8	15,7	15,9	11,4	8,0	7,3	16,4
13	63,9	64,2	64,8	65,1	64,5	64,0	64,4	65,4	4,7	2,8	3,8	7,7	11,1	12,3	9,0	6,8	1,5	12,5
14	65,7	66,0	66,7	66,7	65,6	64,9	64,7	65,3	5,5	3,0	4,6	9,3	13,0	14,4	10,9	7,0	2,0	14,7
15	65,2	65,2	65,4	65,9	64,9	63,7	64,2	64,4	3,8	1,4	5,8	15,7	18,7	20,5	14,1	7,9	0,3	21,0
16	64,4	64,4	64,7	65,2	64,5	64,1	64,3	64,4	5,2	2,0	8,6	16,6	21,1	18,8	12,7	10,5	0,3	21,6
17	64,3	64,2	64,5	64,3	63,5	63,0	63,0	62,6	10,2	9,8	12,3	17,1	19,3	18,8	14,5	11,5	8,8	20,0
18	62,1	61,1	60,8	59,9	58,2	57,2	56,6	56,2	9,7	8,0	11,5	19,9	24,3	23,7	17,3	12,7	7,0	25,5
19	55,8	55,2	54,7	54,8	54,9	54,9	55,6	56,1	9,8	8,4	15,6	20,9	24,0	23,3	17,3	14,2	7,8	25,3
20	56,5	56,9	58,3	58,5	58,1	57,6	58,2	59,1	13,3	10,0	15,6	21,9	26,5	25,7	18,8	14,2	8,8	26,8
21	59,0	58,9	59,4	59,7	58,6	57,6	57,0	57,9	12,0	10,8	16,3	23,1	28,0	25,6	21,0	15,7	10,3	28,3
22	57,8	58,0	58,1	57,8	57,6	57,9	58,7	59,2	14,7	12,6	15,8	20,1	22,9	18,7	13,5	11,9	12,3	23,2
23	59,7	60,1	60,8	61,3	61,1	60,4	60,5	60,4	11,8	12,0	12,6	18,1	20,0	20,9	16,2	12,3	11,3	22,4
24	60,0	59,5	59,4	58,7	57,6	56,3	55,6	55,7	10,7	9,9	14,1	19,0	23,3	23,7	20,0	15,7	8,5	24,6
25	55,8	55,6	56,1	56,5	56,1	55,3	55,2	55,0	12,5	10,8	14,7	22,2	25,0	25,7	21,1	17,6	9,2	26,4
26	54,6	54,0	54,5	54,6	54,4	53,8	53,7	53,5	14,5	13,2	15,1	22,1	25,3	23,0	19,2	16,7	12,0	26,5
27	53,1	52,0	52,0	51,9	51,6	50,6	51,3	51,7	17,3	16,9	17,0	20,1	21,9	22,8	17,6	16,3	15,8	24,1
28	52,5	52,6	53,1	53,7	53,9	53,7	54,5	55,9	13,3	9,2	9,8	14,3	18,7	19,2	15,9	11,1	7,3	19,6
29	56,8	57,2	58,7	58,9	59,0	58,8	59,9	61,1	7,8	6,1	9,6	15,8	19,8	18,5	13,8	8,6	4,9	21,5
30	61,7	61,8	62,7	63,1	63,2	63,2	63,5	64,9	6,6	7,3	10,6	13,7	17,3	16,1	12,9	8,1	5,9	17,8
Moy.	59,80	59,74	60,30	60,45	59,98	59,42	59,60	60,08	9,84	8,45	10,83	17,10	20,72	20,53	15,55	11,96	7,12	21,95

DATES.	HUMIDITÉ RELATIVE.								VENT. — DIRECTION ET FORCE.								NÉBULOSITÉ.								PLUIE.	REMARQUES.
	1h	4h	7h	10h	13h	16h	19h	22h	1h	4h	7h	10h	13h	16h	19h	22h	1h	4h	7h	10h	13h	16h	19h	22h		
1	78	88	91	51	28	33	38	82	WNW 1	WNW 1	WNW 1	WNW 1	W 1	W 1	WNW 2	WNW 2	0	9	2	0	1	2	1	0	.	
2	90	93	95	71	58	75	74	75	W 1	W 1	W 1	W 1	SE 1	SW 1	NW 1	NNW 2	9	10	10	10	10	10	10	4	0,1	
3	76	79	79	62	37	29	49	72	NNE 2	NE 1	NE 1	E 2	E 3	E 3	E 2	E 1	4	8	7	8	7	8	7	2	.	
4	78	94	79	44	35	33	58	61	E 1	ESE 1	ESE 1	ESE 2	E 3	E 3	E 1	E 1	3	8	8	8	5	4	2	0	.	
5	81	80	80	40	28	30	73	93	E 1	ENE 1	ENE 1	E 2	SE 2	SE 2	W 1	W 1	0	0	0	0	0	1	2	3	.	
6	98	97	97	68	48	52	74	74	W 1	W 1	W 1	WNW 1	NNW 2	WNW 2	WNW 2	NW 2	3	10	0	0	0	0	0	0	.	Brd de 4 h. à 7 h.
7	75	89	78	43	32	30	44	56	NW 2	N 1	N 1	N 2	ENE 3	ENE 3	ENE 2	NE 2	0	0	0	0	0	0	0	0	.	
8	69	72	74	46	35	28	59	77	NNE 2	NNE 2	NNE 2	E 2	E 3	E 3	ENE 1	NE 1	0	0	0	0	0	0	0	0	.	
9	76	82	67	55	34	27	33	39	NE 1	NE 1	ENE 2	ENE 3	E 3	E 3	ENE 1	ENE 3	0	0	0	0	0	0	0	0	.	
10	47	51	53	40	31	30	46	67	E 2	NE 2	NE 2	ENE 3	E 3	E 3	ENE 1	ENE 1	0	0	0	0	0	0	0	0	.	
11	72	70	74	48	43	40	47	59	ENE 1	ENE 2	ENE 1	ENE 1	NNE 2	SSW 1	NE 2	N 2	2	1	1	2	3	5	4	7	.	
12	73	72	73	58	42	43	51	60	NNE 1	NE 2	NE 2	NE 3	NE 3	NE 3	NNE 2	NNE 2	2	0	2	0	0	0	0	0	.	
13	60	66	68	51	43	42	57	72	NNE 2	NNE 2	NE 3	NE 3	ENE 3	NE 3	NE 3	NNE 2	0	0	0	1	0	0	0	0	.	
14	73	69	68	49	39	35	45	63	NNE 2	NNE 2	NE 2	ENE 3	ENE 3	ENE 3	NNE 1	NNE 1	0	0	0	0	0	0	0	0	.	
15	67	75	76	37	24	25	51	72	NE 1	NE 1	NE 1	ENE 1	ENE 1	SW 1	W 1	W 1	0	0	0	0	0	0	1	0	.	Gelée blanche.
16	60	69	69	38	24	31	56	82	W 1	W 1	W 1	W 2	W 1	W 2	W 2	W 1	0	1	1	2	4	2	8	5	.	
17	91	92	93	72	44	52	76	89	W 1	W 1	W 1	W 1	W 1	W 1	WNW 1	WNW 1	10	10	10	3	9	7	10	0	.	
18	85	86	81	47	24	26	63	82	WNW 1	WNW 1	NNW 1	E 2	ESE 3	SSW 2	SW 1	NNW 1	0	0	1	8	7	7	10	1	.	
19	83	84	58	46	34	46	54	66	E 1	SE 1	SSE 3	SE 2	S 3	SSW 2	SW 1	SW 1	2	2	8	7	7	8	5	10	.	
20	78	86	54	51	31	32	67	80	SE 1	SE 1	S 1	ESE 1	ESE 3	ESE 2	ESE 1	ESE 1	0	0	0	1	1	9	10	0	.	
21	83	80	46	46	32	21	52	65	ESE 1	ESE 1	ESE 1	SE 2	SE 3	SE 2	S 1	W 1	2	1	1	2	5	4	9	2	.	[à 2 h. 45.
22	69	70	70	58	40	59	89	93	E 1	E 1	E 2	SSW 2	S 2	S 1	SE 1	S 1	10	10	8	10	6	10	10	10	1,2	T. au loin de 2 h. 15
23	96	98	98	68	51	43	66	84	S 1	SSW 1	SW 1	WNW 2	WNW 1	WNW 1	WNW 1	WNW 1	10	10	10	4	7	3	0	0	.	Brd de 4 h. à 7 h.
24	91	91	79	57	42	37	52	67	NW 1	NW 1	ENE 2	E 2	E 3	E 3	NE 2	NNE 2	0	0	0	0	2	3	2	1	.	
25	84	90	71	51	41	40	59	67	NE 1	NNE 1	NE 1	E 1	SE 1	E 1	E 1	NNE 2	5	1	1	1	1	1	4	2	.	
26	79	79	81	51	34	52	65	75	N 1	N 1	NE 1	E 2	ESE 2	SE 1	NE 1	NE 1	8	9	10	8	7	9	8	7	.	
27	57	54	54	46	43	33	59	58	ENE 1	ENE 2	ENE 2	E 3	E 3	E 3	ENE 1	N 2	10	10	0	7	4	7	4	8	.	
28	71	71	74	54	39	32	32	53	N 3	N 3	N 3	NNE 3	N 3	N 3	N 3	N 3	10	5	2	3	2	1	1	0	.	
29	57	66	72	41	37	56	47	78	N 2	NNE 1	N 2	NNE 2	NW 2	NNW 2	NNW 3	NNW 1	0	0	0	0	0	10	1	0	.	
30	85	88	92	51	36	34	46	64	NW 1	NW 1	WNW 1	NW 2	NW 2	NNW 2	NNE 2	N 1	0	10	10	7	7	7	0	0	0,5	
Moy.	76,1	79,4	74,8	51,3	37,0	39,0	56,1	70,8	1,3	1,3	1,5	2,0	2,3	2,1	1,5	1,5	3,0	3,8	3,1	3,1	3,2	3,9	3,6	2,1	1,8	

Mai 1893.

NANTES (Observatoire).

Longitude 3°54′ W. — Latitude 47°15′. — Altitude 41m,4.

DATES.	PRESSION (700 +). 1h	4h	7h	10h	13h	16h	19h	22h	TEMPÉRATURE. 1h	4h	7h	10h	13h	16h	19h	22h	Min.	Max.
1	65,0	64,9	65,1	64,8	64,0	62,8	61,9	61,8	4,6	2,8	7,8	14,0	17,2	18,5	14,4	9,2	1,3	19,0
2	61,5	60,6	60,6	60,5	59,7	59,7	60,4	61,6	7,6	5,3	10,8	20,2	23,1	20,7	14,7	11,6	4,1	24,0
3	62,4	63,5	65,0	65,4	65,4	65,0	65,3	66,0	9,3	8,7	12,8	16,5	19,7	19,9	15,7	10,9	7,7	21,9
4	66,1	66,0	66,4	66,5	65,8	64,9	65,2	65,4	9,3	7,2	13,0	20,5	22,3	22,5	19,7	16,3	6,2	24,0
5	65,3	65,0	65,3	64,8	64,2	63,7	63,5	64,1	14,1	10,8	14,1	20,3	25,5	25,5	22,2	17,8	10,3	26,4
6	64,1	63,9	64,3	64,6	64,1	62,9	62,7	63,4	16,0	13,7	14,2	18,8	21,5	21,7	17,5	14,2	11,2	22,5
7	63,0	63,0	63,0	62,8	61,8	61,3	61,3	61,4	11,1	8,8	10,4	15,7	18,5	16,3	13,3	9,9	7,2	18,5
8	61,3	61,1	61,4	61,2	60,2	59,8	59,7	59,9	8,1	6,5	8,0	11,7	15,7	16,5	14,9	12,4	5,5	16,9
9	60,2	59,8	59,8	59,5	59,2	58,8	60,0	59,6	9,5	8,3	11,4	17,3	19,1	20,5	14,5	11,3	7,7	21,0
10	61,0	61,1	61,6	61,5	61,0	61,2	61,9	62,6	9,3	9,0	11,3	16,5	20,4	18,7	16,7	13,2	8,0	21,5
11	62,4	62,5	62,9	62,7	62,2	61,9	62,6	63,9	10,8	9,3	11,7	16,5	21,5	22,1	19,5	15,0	8,1	23,1
12	64,0	63,9	64,0	63,7	63,0	62,0	61,9	62,3	11,0	8,7	12,2	18,6	21,5	22,3	19,5	13,8	7,7	22,9
13	62,1	61,9	61,9	61,8	60,5	58,9	58,4	58,4	10,0	8,5	13,6	22,1	25,3	25,5	21,4	16,8	6,9	26,4
14	57,6	56,9	56,9	56,3	56,3	56,8	55,9	56,3	13,9	13,7	15,2	21,9	21,3	22,7	20,0	14,7	12,6	25,0
15	56,2	56,0	56,4	56,0	55,7	55,1	55,9	56,2	13,7	14,0	16,3	20,0	21,0	21,6	17,1	16,1	12,9	23,3
16	56,3	56,3	55,7	54,9	53,5	52,3	51,9	51,1	15,3	15,2	16,5	21,5	24,8	24,2	21,1	16,3	14,0	27,1
17	50,2	48,7	48,2	49,5	49,6	49,5	50,1	49,9	16,7	15,0	17,3	16,1	14,9	19,3	16,8	11,8	14,0	20,6
18	50,4	50,0	50,8	51,6	52,6	53,3	53,1	52,9	12,8	9,8	14,8	16,7	17,1	17,9	15,9	14,3	9,5	19,8
19	53,4	53,5	53,6	53,9	54,2	54,7	55,3	55,7	13,9	11,2	15,5	18,3	19,9	17,6	15,3	12,6	10,7	20,4
20	55,6	54,9	54,6	54,3	53,6	53,2	52,9	52,9	12,7	13,1	14,0	14,1	14,2	15,9	13,0	12,1	11,7	18,8
21	52,6	51,8	51,1	51,0	50,9	51,4	52,6	54,1	12,2	9,8	11,1	12,7	15,6	11,1	11,8	11,1	9,3	16,5
22	55,2	56,2	57,3	58,1	58,5	58,7	59,7	60,6	10,4	8,9	11,3	15,5	18,2	19,3	16,0	12,9	8,3	19,5
23	60,3	60,7	61,3	61,0	60,2	60,1	59,9	60,0	9,7	7,1	13,2	18,0	20,1	17,8	15,3	14,1	6,9	20,9
24	60,0	59,8	60,8	61,4	61,1	61,2	61,8	62,5	14,0	11,8	13,7	16,8	18,8	17,9	16,3	14,7	11,5	19,6
25	63,1	63,1	64,3	64,7	64,4	64,1	64,5	64,9	13,8	12,9	14,5	16,7	19,0	20,7	16,7	13,1	12,7	21,4
26	65,0	64,9	65,5	65,2	64,4	63,7	63,3	63,7	11,7	10,3	11,5	14,8	20,9	21,3	19,7	15,3	9,3	23,1
27	63,5	63,3	63,7	63,2	63,1	62,4	62,4	62,6	13,1	10,8	14,3	17,5	20,2	20,5	18,8	16,5	10,6	21,4
28	62,7	62,8	63,2	63,2	62,1	61,4	61,4	61,5	12,1	10,0	13,5	15,3	17,9	19,0	17,0	12,1	9,7	19,0
29	61,6	61,1	61,1	60,7	59,8	58,8	58,6	59,1	9,9	8,4	14,2	18,1	21,6	22,5	20,3	14,3	8,0	22,7
30	58,9	58,5	58,6	58,2	57,7	56,8	58,1	57,9	12,2	10,5	16,0	21,5	23,7	24,2	15,1	13,7	10,3	25,4
31	57,8	57,9	58,6	58,8	58,6	57,9	57,7	58,8	13,7	12,2	13,1	14,9	18,3	19,4	16,3	12,4	12,0	19,6
Moy.	59,96	59,79	60,10	60,06	59,59	59,17	59,35	59,71	11,69	10,07	13,14	17,39	19,96	20,12	16,98	13,56	9,22	21,68

DATES.	HUMIDITÉ RELATIVE. 1h	4h	7h	10h	13h	16h	19h	22h	VENT. — DIRECTION ET FORCE. 1h	4h	7h	10h	13h	16h	19h	22h	NÉBULOSITÉ. 1h	4h	7h	10h	13h	16h	19h	22h	PLUIE.	REMARQUES.
1	79	82	85	49	40	27	53	87	N 1	N 1	N 1	E 1	WSW 1	E 1	E 1	NNE 1	0	0	0	1	0	0	1	0	.	
2	74	92	75	37	26	38	65	86	NNE 1	NNE 1	NE 1	ESE 1	WSW 2	W 2	W 2	W 1	0	0	1	2	7	3	4	8	.	Halo à 14 h.
3	91	93	81	63	56	51	76	92	W 1	W 1	W 1	W 1	WNW 1	NW 2	WNW 2	WNW 1	4	10	10	10	7	7	7	0	.	
4	88	85	70	45	35	36	44	53	NW 1	N 1	NE 1	ESE 2	E 2	ENE 2	ENE 2	ENE 2	7	0	0	1	6	4	1	1	.	
5	64	71	63	38	20	22	35	49	ENE 2	ENE 1	ENE 2	E 3	E 3	E 3	ENE 3	ENE 2	0	0	0	2	0	0	2	0	.	
6	58	60	49	24	14	10	24	28	E 3	E 3	E 3	E 3	E 4	E 4	E 3	E 3	0	0	0	0	1	3	5	1	.	
7	40	40	49	33	24	21	31	45	E 2	E 1	ENE 2	ENE 3	E 3	ENE 3	NE 3	NE 2	2	1	5	3	3	2	3	1	.	
8	54	63	68	46	27	24	31	43	NE 3	ENE 3	ENE 3	E 4	E 3	NE 4	NE 3	NE 3	0	0	10	5	1	0	0	0	.	
9	70	77	82	55	47	37	73	91	NE 2	N 2	N 2	ENE 3	NE 3	NNE 2	E 3	N 1	0	2	8	7	9	8	10	2	1,3	
10	93	93	91	72	43	56	57	77	N 1	N 1	N 2	N 2	NNE 3	N 2	N 2	NNE 1	0	0	5	5	6	4	4	5	0,3	
11	79	78	78	56	33	32	43	49	N 2	N 1	N 2	N 3	NE 3	N 3	NNE 1	N 2	2	2	0	0	2	3	0	0	.	
12	54	54	53	31	26	21	30	54	N 2	N 2	NNE 1	N 3	N 2	N 2	NNE 2	N 2	0	0	1	4	3	3	2	1	.	
13	74	76	68	34	16	14	33	47	N 2	N 1	N 1	E 2	E 3	E 3	E 3	E 2	0	0	0	0	0	0	4	3	.	
14	60	74	55	39	57	53	64	85	E 1	E 1	SE 1	ESE 2	W 2	WNW 1	WNW 1	WNW 1	8	10	9	5	10	7	4	6	.	
15	89	92	87	70	73	55	79	90	WNW 1	WNW 1	E 1	SE 1	SW 2	SSW 2	WSW 2	SW 2	9	10	9	10	9	7	10	6	1,2	T., qq écl. au loin
16	92	93	75	56	41	35	42	68	WSW 1	WSW 1	WSW 1	SE 2	S 3	S 3	SSE 2	SE 1	10	10	8	8	8	9	10	7	.	de 12 h. à 12 h. 30,
17	75	79	75	76	88	74	63	94	SE 1	WSW 1	S 1	WSW 2	SSW 2	WSW 3	SW 2	SE 1	10	10	10	10	9	8	0	1	6,2	de 15 h. 30 à 16 h.
18	88	95	86	69	74	50	59	73	WSW 2	SW 1	SW 2	SW 2	WSW 3	WSW 4	SW 3	S 3	10	8	8	7	6	4	3	7	0,2	Or. de 1 h. à 2 h., écl.
19	77	95	75	50	65	60	73	95	SW 2	SSW 1	SSW 2	WSW 3	SW 4	SW 4	SW 2	SW 2	2	2	2	9	7	7	8	4	5,6	[et tonn. ass. f.
20	92	92	93	90	87	67	88	88	SSW 2	SW 2	SW 2	SW 3	WSW 3	SW 3	SW 2	S 1	9	10	10	10	10	8	10	10	10,6	Halo à 21 h.
21	90	97	97	87	72	96	95	92	SSE 1	SE 2	SE 1	SE 2	SE 2	NW 1	NW 1	NNW 2	10	10	10	10	10	10	10	10	16,2	
22	90	88	82	65	52	44	73	94	NNW 3	NNW 2	NNW 2	N 2	NNW 2	NNW 3	WNW 2	WNW 1	10	8	1	5	4	3	1	0	.	
23	96	97	84	64	53	74	74	94	WNW 1	N 1	N 1	W 1	W 2	W 2	W 2	W 2	0	0	1	4	6	10	8	10	.	
24	95	93	77	55	51	57	65	77	W 2	NW 2	NNW 2	NNW 2	NW 2	NW 2	NNW 2	NNW 1	10	3	1	8	9	9	10	10	.	
25	81	82	77	52	51	42	71	88	NNW 2	NNW 1	NNW 1	NNW 2	N 1	NNE 1	WNW 2	NW 2	10	10	10	10	6	4	0	0	.	
26	88	93	93	79	60	49	56	77	NNW 1	NNW 1	NNW 1	NNW 1	NNE 2	N 2	NNE 2	N 2	0	10	10	6	3	4	2	0	.	
27	92	93	84	52	45	43	52	54	N 2	N 1	NNE 1	NE 2	NE 2	NE 2	NNE 2	ENE 2	1	0	0	5	4	4	8	10	.	
28	72	88	68	53	45	62	50	79	ENE 1	NE 1	NE 2	NE 3	NE 3	NE 3	NE 2	ENE 1	0	0	0	8	3	3	1	0	.	
29	88	90	65	50	39	36	47	75	ENE 1	NE 1	ENE 1	ENE 2	E 2	NE 2	ENE 2	NNE 1	0	0	0	0	0	0	1	1	.	
30	93	93	78	44	37	40	90	96	NNE 1	NNE 1	NNE 1	NNE 1	N 1	NE 1	N 1	N 1	1	0	2	1	7	5	10	7	8,5	Der. h. à 20 h., plus.
31	94	89	77	63	45	45	50	63	N 1	ENE 1	ENE 1	ENE 3	E 3	ENE 2	ENE 2	NE 2	8	10	10	10	2	4	2	2	.	[or., tonn., écl f.
Moy.	79,7	83,4	75,4	54,7	46,5	44,3	57,6	73,7	1,6	1,4	1,5	2,2	2,4	2,4	2,1	1,6	4,0	4,1	4,5	5,4	5,1	4,6	4,5	3,6	50,1	

Juin 1893.

NANTES (Observatoire).

Longitude 3°54′ W. — Latitude 47°15′. — Altitude 41m,4.

DATES.	PRESSION (700 +). 1h	4h	7h	10h	13h	16h	19h	22h	TEMPÉRATURE. 1h	4h	7h	10h	13h	16h	19h	22h	Min.	Max.
1	59,1	59,2	59,5	59,3	58,3	57,2	57,2	57,6	9,2	6,9	11,3	15,0	18,1	19,0	16,7	12,1	6,7	19,4
2	57,1	56,8	56,9	56,4	55,3	54,4	54,0	54,1	8,6	5,5	12,8	17,1	19,4	20,6	18,1	12,8	5,3	21,1
3	54,6	54,5	55,3	56,1	56,7	57,6	59,6	60,9	10,5	7,5	14,1	19,6	21,8	20,9	18,4	13,9	7,3	23,3
4	62,4	64,2	65,7	66,6	66,5	67,1	67,6	69,0	10,7	10,4	14,7	19,0	20,6	20,1	16,8	14,9	10,0	22,4
5	69,2	69,7	69,9	69,7	69,0	68,3	68,4	69,1	10,2	7,6	15,1	18,3	22,3	22,2	18,3	15,7	7,1	23,4
6	68,8	68,9	68,5	68,3	67,9	66,7	66,9	67,3	12,7	11,5	13,5	19,9	23,8	24,1	21,7	19,6	11,0	24,7
7	66,9	66,8	67,0	66,5	65,3	64,0	63,4	63,6	13,0	10,5	16,7	21,5	23,8	24,1	21,5	16,0	10,3	24,8
8	63,1	63,1	63,0	62,7	61,7	61,0	61,1	61,8	13,4	13,2	17,0	21,6	25,9	25,2	22,1	17,5	12,7	26,1
9	62,1	62,1	62,5	62,4	62,1	62,6	62,3	63,5	15,0	12,3	16,5	22,8	25,4	25,9	22,0	17,0	11,3	26,1
10	63,8	63,7	64,2	64,2	63,8	62,7	62,5	63,3	12,8	10,5	16,1	22,4	25,0	25,9	23,3	17,9	10,0	26,4
11	62,6	62,0	62,2	61,3	59,9	58,7	58,4	58,0	16,1	13,6	15,5	20,3	24,7	25,6	22,3	19,5	12,8	25,8
12	58,3	57,8	57,8	57,5	57,0	55,3	57,1	56,3	15,8	14,3	16,3	21,5	25,5	26,5	20,1	16,0	13,8	27,7
13	56,2	55,9	56,3	57,2	56,2	55,9	56,0	56,0	16,1	14,5	18,8	22,1	24,3	23,7	19,2	16,5	14,3	25,4
14	55,9	55,3	55,6	55,3	54,8	54,6	55,1	55,4	14,2	12,6	18,7	19,8	22,5	22,0	17,9	16,5	12,2	24,6
15	55,7	55,9	57,0	58,1	58,8	58,7	59,4	60,0	14,0	14,3	16,8	19,6	21,2	22,5	20,1	18,2	13,0	24,5
16	60,9	61,0	62,1	62,1	61,8	61,0	61,6	63,0	14,7	12,9	15,2	22,4	26,9	27,8	24,9	18,9	12,8	29,0
17	63,4	63,2	63,7	63,6	62,6	62,0	62,1	62,4	15,7	14,0	18,6	26,7	30,1	29,8	26,1	23,9	13,8	31,0
18	63,4	63,0	63,1	62,8	61,6	60,6	60,9	60,7	19,6	17,2	22,0	28,6	31,8	32,3	24,1	19,5	16,7	32,9
19	60,1	59,4	59,2	58,7	57,2	55,4	55,8	54,8	17,3	16,3	23,5	28,7	30,6	28,7	24,5	18,7	16,0	32,4
20	54,6	53,7	54,0	53,2	51,7	52,2	52,4	53,3	17,8	17,7	19,5	26,7	24,8	24,0	21,0	17,6	16,8	30,1
21	53,9	54,1	54,8	55,0	54,5	54,0	54,4	54,3	14,3	11,9	15,2	20,1	22,8	23,3	18,9	14,7	11,3	25,4
22	53,8	53,0	52,3	51,3	51,1	50,6	50,6	50,2	13,2	10,5	16,4	21,8	19,6	18,2	17,0	16,1	9,8	22,5
23	49,7	48,7	48,1	47,2	47,4	48,1	49,0	50,8	14,9	14,4	18,1	20,7	22,0	18,1	16,8	13,1	13,8	23,5
24	51,6	51,7	52,9	53,4	53,8	54,7	55,7	57,6	11,1	11,5	14,9	19,4	20,7	19,8	16,6	13,6	10,3	21,4
25	57,7	58,5	59,0	59,4	59,4	59,3	59,3	59,1	11,5	11,2	16,0	19,1	20,7	19,1	17,3	15,1	10,3	21,6
26	57,4	55,4	56,4	56,8	57,4	57,8	57,9	57,7	14,0	13,8	17,9	20,2	20,9	20,3	19,0	18,0	11,0	21,7
27	57,0	56,7	56,4	56,0	54,8	54,8	54,8	54,6	16,7	15,8	20,1	23,9	27,9	24,2	20,9	17,7	15,5	28,4
28	55,3	55,4	56,1	56,5	56,9	57,6	58,6	59,7	17,1	16,4	19,3	22,5	22,7	21,9	18,3	14,1	16,0	24,1
29	60,5	61,0	62,1	63,1	62,0	61,5	61,5	61,9	12,6	10,6	16,1	19,3	23,1	23,0	20,9	16,8	10,0	24,2
30	62,4	62,1	61,9	61,2	60,6	59,5	59,3	59,6	13,1	11,1	17,5	23,1	27,3	29,2	27,1	20,9	10,7	29,4
Moy.	59,25	59,09	59,45	59,40	58,87	58,46	58,76	59,19	13,86	12,35	16,81	21,46	23,87	23,43	20,41	16,76	11,75	25,44

DATES.	HUMIDITÉ RELATIVE. 1h	4h	7h	10h	13h	16h	19h	22h	VENT. — DIRECTION ET FORCE. 1h	4h	7h	10h	13h	16h	19h	22h	NÉBULOSITÉ. 1h	4h	7h	10h	13h	16h	19h	22h	PLUIE.	REMARQUES.
1	73	83	61	39	36	33	39	68	NE 1	NE 2	ENE 2	ENE 3	NE 3	NE 3	NE 2	N 1	0	0	0	0	0	0	1	1	.	
2	89	92	64	42	36	31	41	70	N 1	N 1	N 1	ENE 3	E 2	E 2	E 1	ENE 1	0	0	0	0	0	0	0	1	.	
3	78	91	70	40	32	41	41	70	NE 1	NE 1	NE 1	NE 1	NNW 2	WNW 2	WNW 2	WNW 2	0	0	4	0	5	4	3	2	.	
4	85	90	81	52	51	56	81	86	WNW 1	NW 1	NW 1	NW 2	NW 2	WNW 2	NW 1	NW 1	0	10	3	3	5	8	8	2	0,3	
5	92	97	78	56	43	52	70	76	NNW 1	NNW 1	NNW 1	NNW 2	NNW 2	NW 2	WNW 2	NW 2	0	0	0	5	5	5	3	1	.	
6	64	94	94	66	50	45	56	76	N 1	NNW 1	N 1	NNE 1	N 2	NNE 2	ENE 1	NNE 2	2	4	10	4	8	7	3	1	.	
7	91	93	60	33	33	34	38	64	NNE 1	NE 1	NE 1	ENE 2	E 3	ENE 2	E 2	E 1	0	0	2	3	5	2	4	2	.	Halo à 11 h.
8	71	75	61	46	32	31	41	55	NNE 1	NE 1	NE 2	NE 3	ESE 3	NE 2	ENE 2	NNE 2	2	0	0	3	4	3	0	0	.	
9	64	73	65	39	33	28	41	57	NNE 1	N 1	N 2	NE 3	N 3	N 3	N 3	N 1	0	0	0	1	2	4	1	0	.	
10	79	87	67	39	14	20	29	61	N 2	N 1	NNE 1	NE 3	NE 2	ENE 2	ENE 2	NNE 2	0	0	0	0	0	1	0	1	.	
11	66	70	64	49	36	32	36	43	ENE 3	ENE 1	ENE 2	ENE 3	ENE 3	ENE 3	NE 2	ENE 2	2	0	1	1	8	8	9	8	.	
12	60	67	60	45	33	24	56	88	E 3	E 1	E 2	E 3	E 2	E 2	W 3	W 1	1	2	2	1	2	2	4	3	.	
13	91	94	74	57	44	44	63	84	W 1	W 2	W 2	WNW 2	W 2	W 2	W 2	W 1	7	10	8	7	7	4	6	3	.	[de 12 h. à 13 h.
14	95	98	83	69	56	59	75	81	W 1	W 1	W 1	WSW 2	WSW 3	SW 3	SW 1	SSE 2	2	8	8	9	8	7	7	5	0,2	Tonnerre au loin
15	95	95	85	62	65	62	75	73	SSE 1	SE 1	SE 1	N 2	NNW 2	NW 2	WNW 1	NW 2	4	10	10	9	8	8	7	4	0,1	Tonn. au loin part(*)
16	90	92	88	61	40	40	46	64	NW 1	NW 1	NNW 2	NNW 2	NNW 2	NE 2	N 2	N 2	2	9	10	0	0	3	2	0	0,1	T. au loin à 17 h.
17	82	88	69	34	26	37	42	57	N 1	N 1	N 1	ENE 2	NE 2	E 4	E 1	ENE 2	0	0	1	0	0	4	4	2	1,6	Or. à 4 h., f. c. de v.
18	57	63	51	38	20	28	73	82	ENE 1	ENE 1	ENE 1	E 2	SE 3	E 3	S 1	SSE 1	0	0	1	0	1	3	4	1	0,6	Écl. le soir à l'hor.
19	91	95	63	38	29	34	46	78	SE 1	ESE 1	S 1	S 1	ESE 1	W 3	NNW 2	NNE 0	4	1	0	1	4	3	5	4	.	
20	87	97	81	49	61	62	82	59	N 1	NW 1	NW 1	NW 1	NW 2	E 1	SSW 1	N 2	10	9	10	0	8	8	8	2	4,1	Or. de 12 h. à 15 h., [de 17 h. à 18 h. 40.
21	84	93	80	63	46	51	64	85	N 2	NW 1	NNW 1	NNW 2	NW 1	W 1	W 2	WSW 1	1	0	0	2	5	4	0	1	.	
22	94	98	82	55	69	61	64	74	WSW 2	SW 1	SSW 1	WSW 1	SW 2	SW 3	W 1	WSW 1	0	0	2	10	10	10	10	10	.	
23	84	89	72	61	52	72	82	69	WSW 1	SW 1	SW 2	SW 3	W 3	NW 3	WNW 1	NW 2	6	1	6	9	5	8	6	5	1,8	
24	76	93	67	43	42	40	52	73	WNW 1	WNW 1	WNW 2	WNW 3	W 3	W 3	W 3	W 2	1	4	7	6	5	3	2	0	.	
25	82	90	73	48	46	48	51	84	W 1	WNW 1	SW 1	W 2	W 3	WSW 3	WSW 1	SSW 2	1	1	10	9	8	8	10	10	9,2	
26	95	96	93	80	77	77	83	91	S 2	SW 2	WSW 2	WSW 3	WSW 3	WSW 3	SW 2	SW 2	10	10	10	10	10	10	10	10	.	
27	94	96	77	59	42	51	71	94	SW 2	WSW 2	WSW 3	SW 2	SW 3	W 2	W 3	WSW 1	4	2	0	0	0	0	8	3	.	
28	95	94	75	56	53	55	61	84	SW 2	WSW 1	WSW 2	SW 3	W 3	W 3	W 2	W 1	3	2	5	8	4	5	3	0	.	
29	89	92	73	44	34	32	48	58	W 1	W 1	WNW 2	NW 2	NNW 2	NNW 2	NW 1	N 2	3	0	0	5	3	1	0	0	.	
30	74	87	63	42	25	25	28	47	N 1	N 1	E 1	E 2	E 3	E 2	E 2	E 1	0	0	0	0	0	2	3	2	.	
Moy.	82,2	88,7	72,5	50,2	41,8	43,5	55,9	71,0	1,4	1,1	1,5	2,2	2,4	2,4	1,8	1,5	2,2	2,8	3,7	3,5	4,3	4,5	4,4	2,8	18,0	(*) moments dans l'après-midi.

Juillet 1893.

NANTES (Observatoire).

Longitude 3°54′ W. — Latitude 47°15′. — Altitude 41m,4.

DATES.	PRESSION (700 +). 1h	4h	7h	10h	13h	16h	19h	22h	TEMPÉRATURE. 1h	4h	7h	10h	13h	16h	19h	22h	Min.	Max.
1	59,3	59,2	59,2	59,1	59,3	59,8	60,6	61,3	21,1	18,6	22,3	27,0	29,8	25,3	22,3	18,5	18,3	30,9
2	61,6	61,7	62,6	62,4	62,0	61,4	61,4	61,8	16,3	15,0	20,0	25,1	28,8	29,0	24,3	21,8	14,7	31,4
3	61,6	61,7	61,7	61,2	60,0	58,8	57,9	58,1	18,0	16,6	19,3	26,6	29,5	32,0	29,0	22,0	16,3	32,0
4	57,1	55,0	53,9	52,6	52,8	53,9	54,7	55,9	19,8	20,8	25,6	30,8	28,9	23,5	18,7	17,1	19,0	31,9
5	54,8	54,5	55,2	56,0	56,3	56,3	56,5	57,3	17,9	17,2	19,0	21,1	20,3	20,8	21,7	16,9	16,5	23,2
6	57,5	57,6	58,2	58,5	58,1	57,9	57,8	58,3	15,7	13,9	18,4	22,0	26,1	26,5	23,6	18,6	13,8	27,6
7	58,0	57,4	57,4	56,9	55,9	55,2	55,2	55,3	15,6	13,8	20,7	27,0	30,5	28,1	22,9	17,9	13,6	31,9
8	55,0	54,8	54,9	54,9	54,8	55,2	54,8	55,1	15,5	15,0	20,0	23,3	23,4	16,5	16,5	14,7	14,8	25,4
9	55,9	56,5	57,5	57,8	58,5	58,7	58,9	59,1	14,7	14,2	18,0	19,5	22,1	21,5	18,8	16,2	13,8	22,9
10	58,9	58,2	58,4	57,9	57,3	57,0	56,6	56,4	14,0	13,2	17,6	22,3	22,3	19,7	19,4	15,5	12,3	23,8
11	55,7	54,0	54,2	53,6	52,6	52,0	51,4	51,8	14,2	15,9	17,0	19,8	17,0	16,5	16,7	15,3	13,7	23,4
12	51,3	50,7	50,7	51,3	51,3	51,8	52,6	53,8	14,9	15,2	17,7	19,2	21,0	20,6	15,0	15,8	14,4	21,5
13	53,8	53,9	54,5	54,6	54,3	54,4	54,5	55,2	14,7	13,4	16,5	20,7	20,9	20,5	15,7	14,6	13,1	22,0
14	54,9	54,9	55,6	55,8	55,6	55,9	57,2	58,7	14,2	12,5	13,3	19,1	16,8	15,7	17,3	13,9	12,3	21,6
15	59,0	59,3	59,8	60,1	60,2	59,9	60,2	60,7	11,5	11,6	14,4	17,3	20,5	20,5	17,6	15,7	10,5	21,9
16	60,4	59,7	59,4	58,7	58,4	58,3	58,9	60,9	15,3	13,2	16,0	18,3	19,6	20,6	18,1	15,6	12,9	21,0
17	61,6	62,2	63,1	63,1	62,8	62,6	62,6	62,5	14,0	12,9	16,2	20,3	21,1	20,3	17,7	17,5	12,3	22,6
18	62,8	62,9	63,4	63,3	62,9	61,9	61,8	61,7	16,3	15,6	17,3	20,4	22,6	22,3	19,2	15,5	15,0	24,4
19	60,8	59,6	58,8	57,9	57,0	55,9	55,4	55,4	14,4	14,8	17,2	19,2	22,6	22,0	18,2	17,5	13,3	23,3
20	54,3	53,4	53,1	52,6	52,3	52,4	51,6	52,7	17,3	16,0	18,3	20,5	20,6	18,2	18,1	17,9	15,7	23,0
21	52,7	52,8	53,3	53,8	54,3	54,7	55,4	56,4	17,1	16,8	18,3	21,5	20,7	22,3	19,7	17,1	16,3	23,7
22	57,0	57,6	59,3	60,7	61,0	61,7	62,6	64,0	16,8	17,0	17,1	20,1	21,6	20,7	18,7	15,5	16,0	22,4
23	64,8	64,9	65,8	65,9	65,6	65,2	65,2	65,1	13,3	10,6	15,4	19,8	23,6	22,6	19,3	16,6	9,8	24,3
24	64,5	63,2	63,1	63,0	62,4	61,8	61,4	61,3	15,7	16,2	18,7	19,6	21,5	22,1	19,8	17,3	15,0	23,1
25	60,9	60,8	60,8	60,9	60,7	60,3	60,5	60,5	16,2	15,0	16,9	22,7	22,1	20,7	18,1	16,0	14,7	23,5
26	60,2	59,8	59,8	59,6	58,8	58,5	58,9	60,1	14,6	13,8	16,4	19,0	19,9	20,3	18,8	15,1	13,3	21,8
27	60,4	60,7	61,5	62,1	62,1	61,8	62,7	64,5	12,3	10,6	15,3	20,6	20,8	23,0	20,3	15,9	10,3	23,5
28	65,0	64,9	65,6	66,1	65,5	64,8	64,9	65,6	13,4	11,2	15,1	20,0	22,4	23,2	21,0	16,3	10,0	23,7
29	65,4	64,8	65,0	64,4	63,3	62,1	61,4	60,8	14,6	12,5	16,2	21,0	23,6	21,3	19,1	18,0	11,7	24,9
30	60,7	59,1	58,6	58,0	57,6	57,7	58,8	60,2	15,5	15,2	17,3	20,8	29,0	22,7	18,6	14,7	14,9	34,0
31	60,1	59,9	59,7	59,7	59,5	59,2	59,5	60,3	12,6	11,7	17,1	18,4	18,5	18,4	18,6	13,7	10,8	21,4
Moy.	58,90	58,57	58,84	58,79	58,49	58,29	58,45	59,06	15,41	14,52	17,66	21,39	22,65	21,85	19,45	16,60	13,84	24,58

DATES.	HUMIDITÉ RELATIVE. 1h	4h	7h	10h	13h	16h	19h	22h	VENT. — DIRECTION ET FORCE. 1h	4h	7h	10h	13h	16h	19h	22h	NÉBULOSITÉ. 1h	4h	7h	10h	13h	16h	19h	22h	PLUIE.	REMARQUES.
1	43	46	51	52	32	42	59	76	E 1	E 1	ESE 1	SSW 1	WSW 2	W 3	WSW 2	W 2	2	9	1	2	2	1	1	0	.	
2	78	93	57	44	37	46	54	56	W 1	WNW 1	NW 2	N 2	NNW 1	NW 2	NW 2	SW 2	0	0	0	1	3	6	8	8	.	
3	77	80	70	45	33	29	37	60	N 3	N 1	NE 1	E 2	E 1	NNW 1	N 1	N 2	10	8	0	4	0	3	3	1	.	
4	74	77	50	40	43	58	76	82	N 2	N 1	ESE 1	SSW 2	W 3	W 3	WSW 3	WSW 3	0	0	9	8	6	3	4	2	.	Tonn. au loin à 7 h.
5	83	88	71	65	73	73	68	95	WSW 4	W 3	WNW 3	WNW 3	WNW 2	W 3	W 3	W 2	10	10	10	10	10	9	6	1	0,0	
6	98	98	76	61	45	41	63	81	WNW 0	WNW 1	WNW 1	ENE 2	E 2	E 1	E 0	WNW 0	0	10	8	8	6	3	3	1	.	
7	91	93	60	36	33	41	61	93	WNW 0	WNW 0	ESE 0	SSE 1	SE 2	W 2	W 2	W 0	0	0	0	2	4	1	3	2	.	
8	97	98	81	54	45	90	82	91	WNW 1	SW 1	SSW 1	WSW 2	SW 3	W 3	SW 3	SW 1	10	10	3	9	10	10	4	2	6,0	Brd jusqu'à 7 h.
9	91	93	85	68	45	46	61	81	SSW 2	SW 1	SW 1	WSW 2	WSW 3	WSW 3	WSW 2	SW 2	2	8	8	8	4	3	2	2	2,6	
10	95	96	79	51	43	53	60	80	SSW 1	SSW 1	SSW 1	SSW 2	WSW 2	W 2	WSW 2	SW 1	3	7	9	7	8	9	4	1	0,8	
11	92	83	88	66	92	96	88	94	S 2	S 1	SW 1	SW 3	SW 3	SSW 2	SW 3	SW 2	4	10	10	9	10	9	4	9	13,8	[tonn., écl. ass. f.
12	97	98	82	73	65	66	92	98	SW 2	SW 2	WSW 2	WSW 3	W 4	W 3	WNW 3	WNW 1	6	10	10	8	8	6	10	3	8,6	O. de 13h.35 à 14h 10 Pl or. de 17h. à 19h..
13	94	96	87	57	59	59	88	94	WNW 2	WNW 2	WNW 2	WNW 3	W 3	W 3	NW 1	NW 1	0	0	1	8	6	6	9	10	4,0	[t. ass. f., qq av.
14	93	96	92	68	92	92	76	76	NW 2	NW 1	NW 1	NNW 2	N 2	NNW 2	NNW 2	NNW 2	3	7	8	7	9	10	4	0	16,4	Pl. or. de 12h à 19h.
15	89	90	86	58	52	48	65	84	WNW 2	WNW 1	WNW 2	NNW 1	WNW 1	NW 2	W 2	WNW 1	0	10	10	8	9	6	6	10	.	[t. et écl. f., f. av.
16	86	92	84	77	66	89	80	92	WNW 1	SW 1	SW 2	SW 2	WNW 3	W 3	WNW 3	WNW 2	3	10	10	10	10	7	7	2	0,8	
17	90	93	87	63	56	65	87	99	WNW 2	WNW 1	WNW 1	WNW 2	W 3	W 3	W 3	W 3	1	1	10	7	5	8	10	5	0,0	
18	83	93	79	54	49	56	70	91	W 2	WNW 1	NW 2	NW 2	WNW 2	WNW 2	W 2	W 1	10	0	3	5	7	4	1	0	.	
19	95	96	79	59	61	62	73	79	W 1	W 1	WSW 2	WSW 2	WSW 2	W 2	W 2	W 2	1	10	10	10	8	3	3	10	.	
20	79	94	81	72	78	97	97	97	W 2	SW 1	SW 2	SW 3	SW 3	SSW 3	SW 3	SW 2	10	10	10	10	10	10	10	10	8,0	
21	98	98	95	71	93	62	85	97	W 2	SW 1	SW 1	SW 2	SW 3	SW 3	SW 3	SW 1	10	10	10	9	7	4	4	2	7,2	
22	98	98	82	61	51	52	65	82	SW 1	W 1	NW 1	NW 2	W 2	NW 2	NNW 1	NNW 1	10	10	10	9	9	7	2	2	.	
23	92	95	84	57	47	61	61	83	NNW 1	NNW 1	NNW 1	NNE 0	WNW 2	W 2	W 2	W 1	0	0	1	1	2	3	1	3	.	
24	90	96	87	92	80	77	89	95	W 2	WSW 1	SW 1	SW 2	WSW 3	WSW 3	WSW 2	W 2	1	10	10	10	10	8	10	10	1,0	
25	94	97	89	52	51	60	72	85	W 1	W 1	WNW 1	W 2	W 3	W 3	WNW 2	W 2	8	10	9	8	6	9	9	8	.	
26	89	90	86	70	58	56	61	85	WNW 2	WNW 1	WNW 1	NW 2	WNW 2	WNW 2	WNW 2	NNW 2	8	10	9	10	9	8	4	0	0,1	
27	88	92	82	60	58	44	56	65	NNW 1	NW 1	NNW 2	N 2	N 2	NNW 2	N 2	NNE 2	0	0	0	7	4	3	3	0	.	
28	77	89	79	51	44	39	52	75	N 2	N 2	N 2	NE 2	N 3	N 2	N 2	NW 2	0	0	0	1	4	3	3	0	.	
29	83	92	70	51	50	66	76	84	NW 1	NNW 1	NNW 1	NW 1	WNW 2	W 3	WSW 2	W 2	10	0	1	10	8	9	7	10	.	
30	81	92	81	67	47	41	51	69	WNW 2	WNW 2	NW 2	NW 2	NW 3	NW 3	NW 3	NNW 2	6	10	10	10	8	4	1	0	.	
31	81	91	69	61	66	78	57	78	NW 2	NW 1	NW 2	NW 2	W 2	WNW 1	NNW 2	NNW 1	0	8	6	10	8	7	4	2	5,7	
Moy.	87,0	91,1	78,3	59,9	56,6	60,5	69,7	83,8	1,6	1,2	1,4	2,0	2,4	2,4	2,2	1,6	4,1	6,4	6,3	7,3	6,8	5,9	4,8	3,7	75,0	

Août 1893.

NANTES (Observatoire).

Longitude 3°54′ W. — Latitude 47°15′. — Altitude 41m,4.

DATES.	PRESSION (700 +). 1h	4h	7h	10h	13h	16h	19h	22h	TEMPÉRATURE. 1h	4h	7h	10h	13h	16h	19h	22h	Min.	Max.
1	60,4	60,5	60,8	61,6	61,2	60,8	60,7	61,0	11,5	9,5	14,7	18,7	20,0	19,5	17,7	16,6	9,2	22,6
2	60,8	60,4	59,7	60,0	60,0	59,8	60,2	61,0	14,7	12,6	16,6	18,8	21,0	21,0	18,5	14,4	12,3	23,2
3	61,0	60,4	60,5	60,2	59,5	58,4	57,9	58,2	11,7	10,4	15,5	21,7	24,0	23,8	19,1	14,3	9,3	24,6
4	57,5	56,8	57,3	57,6	57,5	57,6	57,9	58,8	12,4	11,7	16,1	18,4	20,0	19,8	18,1	17,3	10,7	22,0
5	58,8	59,0	59,6	60,1	59,8	59,9	60,0	61,4	14,8	14,5	17,1	20,8	24,8	23,7	19,4	15,6	14,2	24,8
6	61,3	61,6	62,2	62,5	62,0	61,1	61,0	61,1	13,0	9,3	14,7	19,9	24,3	25,1	21,1	18,3	8,5	25,3
7	60,9	60,8	61,1	61,2	60,6	59,7	59,5	59,7	17,2	13,5	18,0	25,0	27,4	29,4	25,5	19,3	12,6	29,6
8	59,4	59,3	59,2	58,2	57,2	58,4	58,2	57,0	17,3	15,8	20,1	27,1	32,3	33,1	26,7	21,9	15,5	34,2
9	57,1	56,7	57,3	57,7	57,4	57,1	57,7	58,5	18,2	21,8	23,7	29,0	31,9	29,6	22,2	18,3	17,7	32,4
10	58,8	59,0	59,2	60,8	60,0	60,0	60,6	61,2	17,2	16,9	18,1	21,5	25,0	23,4	20,2	17,3	16,0	25,7
11	61,3	61,8	63,0	63,3	62,9	62,8	63,0	63,4	16,0	15,2	17,6	22,3	25,3	26,5	22,0	18,1	14,7	27,7
12	63,8	63,6	63,5	63,7	62,7	61,6	61,8	62,1	16,6	15,5	18,5	26,5	29,1	29,9	27,7	21,7	14,7	30,4
13	62,2	61,9	62,0	62,7	61,1	60,6	60,0	60,4	21,7	18,8	21,5	27,7	30,3	31,0	28,0	25,1	17,0	31,4
14	60,6	60,7	61,3	61,4	61,0	60,5	60,8	61,5	21,4	18,9	21,8	28,4	32,1	32,7	28,8	21,8	18,5	33,5
15	61,8	62,1	62,6	62,6	62,1	62,1	61,6	62,4	20,2	18,9	21,4	28,6	32,1	32,0	27,0	20,7	17,7	32,5
16	62,4	62,4	62,6	62,8	61,8	61,2	61,0	61,4	18,7	17,3	21,0	30,0	32,8	33,4	26,8	21,8	16,0	34,2
17	61,1	60,3	60,3	59,8	58,8	57,9	57,3	57,3	19,7	18,2	20,5	31,8	36,6	36,1	27,8	21,1	16,7	37,1
18	56,2	56,0	56,4	56,6	57,3	57,6	57,6	58,3	18,1	19,0	23,0	26,4	25,5	24,7	21,3	19,8	16,6	27,8
19	58,3	58,0	57,2	58,7	59,0	58,8	58,9	59,2	19,3	19,7	20,0	21,3	19,0	21,7	20,0	17,3	18,0	22,6
20	59,1	59,0	59,2	58,8	58,7	58,4	58,0	57,5	15,3	14,6	17,7	22,9	24,8	23,7	21,4	19,0	14,1	25,4
21	56,9	56,2	56,2	55,9	56,2	56,4	57,5	58,1	18,5	19,0	20,1	22,6	22,3	21,5	19,1	16,5	18,2	23,6
22	58,8	58,7	59,2	60,0	60,2	60,1	60,2	60,2	15,4	14,0	18,1	22,0	24,5	22,9	19,0	16,1	13,7	24,8
23	60,0	59,3	59,4	59,8	60,0	60,0	60,5	61,3	16,6	17,0	19,3	23,4	24,9	24,3	20,1	17,7	15,7	26,0
24	62,3	62,9	64,2	65,0	65,0	64,6	64,8	66,0	17,0	15,9	16,2	21,3	23,1	24,1	20,1	16,6	14,5	24,7
25	66,1	66,7	67,2	66,9	66,2	65,5	65,2	66,5	13,8	12,2	15,3	20,6	23,5	24,3	21,1	17,8	11,6	25,0
26	65,7	65,2	65,6	65,3	64,3	63,4	63,8	64,3	14,3	13,1	15,4	20,1	22,5	23,4	19,8	15,1	12,7	24,2
27	64,0	63,6	63,7	63,2	62,0	61,0	60,8	61,5	12,5	8,4	11,7	19,2	21,8	22,5	19,3	15,4	7,0	22,5
28	61,0	60,9	61,0	61,5	62,4	61,5	61,4	62,1	13,1	12,7	14,0	18,6	19,0	19,5	17,7	16,0	11,3	20,4
29	61,8	61,3	61,2	61,2	60,4	59,6	59,8	60,6	16,0	14,1	15,0	18,6	22,5	23,2	20,7	18,1	13,6	23,9
30	60,1	59,4	59,5	59,2	58,7	58,1	58,0	59,1	15,3	14,2	13,6	18,1	21,1	21,7	17,9	16,9	13,3	21,9
31	59,0	58,6	58,9	59,0	58,4	57,7	58,3	59,6	14,6	13,4	15,5	21,0	23,4	24,0	19,8	15,3	12,7	25,4
Moy.	60,60	60,42	60,68	60,88	60,46	60,07	63,13	60,67	16,20	15,04	17,80	22,98	25,38	25,53	21,74	18,10	14,10	26,75

DATES.	HUMIDITÉ RELATIVE. 1h	4h	7h	10h	13h	16h	19h	22h	VENT. — DIRECTION ET FORCE. 1h	4h	7h	10h	13h	16h	19h	22h	NÉBULOSITÉ. 1h	4h	7h	10h	13h	16h	19h	22h	PLUIE.	REMARQUES.
1	84	92	85	58	55	58	66	87	NNW 1	NNW 1	NNW 1	NW 2	NNW 1	WNW 2	WNW 2	WNW 2	2	0	0	7	8	4	6	9	.	
2	89	93	86	73	59	58	72	90	WNW 1	W 1	SW 1	W 2	WNW 2	W 2	W 2	W 1	4	5	10	7	9	7	2	0	1,8	
3	96	97	90	54	50	51	67	92	W 0	W 0	W 1	S 1	WSW 2	WSW 2	WNW 2	WNW 2	0	0	0	0	1	1	0	0	.	
4	95	97	90	96	75	77	78	89	WNW 1	WNW 1	WNW 1	WSW 2	WSW 2	WSW 3	WNW 3	W 2	0	0	10	10	10	10	2	1	0,8	
5	93	96	87	67	38	45	63	62	W 1	W 1	W 1	W 2	WNW 2	W 2	WNW 1	N 2	9	10	2	7	3	1	1	0	.	
6	76	96	80	56	35	31	52	68	N 2	N 1	N 1	E 1	SSE 1	E 1	E 1	E 1	0	0	0	8	4	5	8	10	.	
7	69	82	71	38	28	26	40	52	E 1	E 1	E 1	ESE 2	ESE 1	SE 1	SE 1	E 2	8	0	0	0	0	0	0	0	.	
8	58	64	56	34	28	23	44	58	E 1	E 1	E 2	E 3	ESE 3	ESE 3	SE 1	ESE 1	0	0	1	1	0	1	1	0	.	
9	76	76	61	48	44	50	77	91	ESE 1	SSE 1	SSE 2	S 3	SSW 2	SW 2	W 2	WNW 2	0	5	2	0	1	0	1	1	.	
10	92	96	98	78	54	52	80	96	WNW 1	NW 1	NW 1	NW 1	WNW 2	W 2	W 2	W 1	5	10	10	10	6	9	7	3	15,5	Pl. or. de 1 à 4 h. (*)
11	98	99	96	65	50	50	61	80	W 1	W 1	W 1	NW 1	NW 2	NW 2	WNW 2	NW 1	1	10	9	7	4	3	0	0	.	Brd de 4 h. à 6 h.
12	86	91	83	45	37	36	42	68	NW 1	NW 1	NW 1	E 1	ESE 1	E 1	E 1	E 1	0	0	0	6	1	0	3	1	.	
13	60	71	64	45	37	37	45	48	E 2	ENE 1	NE 1	E 2	E 3	E 2	NE 2	E 2	0	0	0	0	0	0	0	0	.	
14	67	83	68	47	32	28	37	60	E 2	E 2	E 2	E 3	E 3	E 2	E 1	E 1	0	0	0	0	0	0	0	0	.	
15	60	62	61	38	26	26	44	59	E 1	E 1	E 1	E 2	NE 2	NNE 2	NNE 1	NNE 1	0	0	0	0	0	0	0	0	.	
16	69	77	65	26	26	23	53	61	N 1	N 1	N 1	NE 1	E 2	E 1	E 0	NNE 1	0	0	0	0	0	0	1	0	.	
17	66	79	69	34	17	18	41	62	NNE 1	NNE 1	NNE 1	E 1	SE 2	S 2	W 1	W 0	0	0	0	0	0	0	0	0	.	
18	76	81	58	62	59	59	74	88	W 0	S 1	SSW 2	WSW 2	WSW 3	W 2	W 1	W 1	0	0	0	0	4	4	4	3	.	T. f. au loin à 12 h.
19	93	93	93	88	91	85	84	97	SSW 1	SSW 1	S 1	SSE 1	NW 1	NNW 1	N 1	N 1	10	10	10	10	10	7	2	0	14,8	T. loin de 13 à 14 h.
20	99	100	97	70	51	55	73	88	N 1	N 1	N 1	SSW 2	WSW 3	WSW 3	SW 2	S 2	3	6	7	7	4	3	8	3	.	Brouillard à 4 h.
21	93	94	91	76	87	80	91	95	S 2	S 1	SSW 2	SW 3	SW 3	WSW 3	W 3	W 1	4	8	9	10	8	8	8	2	4,0	
22	96	98	85	84	53	67	86	97	W 1	SW 1	SSW 1	SW 2	WSW 3	WSW 2	SW 1	SW 0	4	10	10	8	6	6	3	3	0,1	
23	96	98	98	72	55	61	74	84	SW 1	SSW 1	SSW 2	SW 3	WSW 3	W 2	WSW 2	W 1	2	8	4	9	6	5	4	1	.	
24	82	82	85	51	39	38	55	75	W 1	NW 1	NW 2	NNW 2	NW 2	NNW 2	NNW 1	NNW 2	10	10	7	5	3	4	4	0	.	
25	75	80	84	57	38	34	44	67	NNW 2	N 1	N 1	ENE 2	NNE 2	N 2	NNE 2	N 2	0	0	0	0	1	1	1	0	.	
26	85	96	81	52	43	37	48	67	N 2	N 1	NE 2	NE 2	NNE 2	NNE 2	N 2	N 2	2	2	5	9	3	0	0	0	.	
27	75	90	87	55	41	36	54	69	N 2	N 1	N 1	N 1	N 2	N 1	N 2	N 2	0	0	9	6	5	3	0	0	.	
28	78	86	80	55	51	45	49	65	N 2	N 1	NE 1	E 3	NNE 2	NNE 3	NNE 2	N 2	0	1	2	4	9	9	10	10	0,0	
29	46	74	83	49	36	31	40	45	N 3	N 2	NNE 3	ENE 3	NE 2	ENE 3	NNE 2	NNE 2	6	10	10	10	6	10	10	6	.	
30	56	75	64	51	37	39	58	65	NNE 2	N 2	NNW 2	NE 2	NE 3	E 2	E 1	N 2	10	10	10	9	7	6	5	0	.	
31	84	88	84	52	44	48	59	74	N 2	N 1	N 2	NNE 3	N 2	NNW 2	NNW 2	NNW 2	3	10	8	1	3	4	1	0	.	
Moy.	79,6	86,6	80,0	57,3	45,7	45,3	59,7	74,2	1,3	1,1	1,4	2,0	2,1	1,9	1,6	1,4	2,7	4,0	4,3	4,7	3,9	3,6	3,0	1,7	37,0	(*) écl. fréq. gr. (gros grêlons).

Septembre 1893.

NANTES (Observatoire).

Longitude 3°54′ W. — Latitude 47°15′. — Altitude 41m,4.

DATES.	PRESSION (700 +). 1h	4h	7h	10h	13h	16h	19h	22h	TEMPÉRATURE. 1h	4h	7h	10h	13h	16h	19h	22h	Min.	Max.
1	59,8	59,8	60,3	60,8	60,7	60,9	61,3	62,1	11,9	10,2	12,3	19,2	22,3	21,4	19,5	16,4	9,1	23,2
2	62,7	63,0	63,4	63,8	63,4	62,8	63,6	64,1	14,0	12,8	13,0	20,6	23,6	23,3	19,6	16,3	11,0	24,9
3	63,4	64,0	64,5	64,4	63,6	63,5	63,0	63,1	13,7	12,7	15,3	20,9	24,1	24,5	20,3	17,9	11,8	24,8
4	63,1	62,3	61,8	61,1	60,0	58,5	58,5	58,5	13,6	12,3	12,6	20,0	23,9	25,0	20,7	16,3	10,3	25,5
5	57,3	56,5	56,7	56,4	55,9	55,2	55,3	55,9	15,2	13,2	13,8	23,0	29,7	28,4	24,0	21,7	12,6	30,9
6	55,8	55,6	56,2	56,7	56,7	56,8	57,8	58,5	20,9	20,0	19,6	23,0	25,3	25,0	19,6	17,6	18,3	26,3
7	58,8	58,8	59,4	59,8	59,8	59,7	59,8	60,4	17,8	18,4	19,3	21,7	22,6	21,1	18,4	16,7	16,9	23,9
8	60,1	59,4	59,4	59,4	58,5	58,3	58,6	59,2	15,4	14,7	16,1	20,8	23,2	21,6	17,8	15,6	14,3	23,5
9	59,3	59,2	59,8	60,1	59,7	58,6	58,4	57,9	14,6	13,1	14,5	19,0	20,5	19,6	15,8	12,1	12,0	22,3
10	57,4	55,9	55,4	55,1	54,3	53,5	54,5	54,8	10,7	9,9	12,5	17,7	17,8	19,7	14,1	14,4	9,0	21,5
11	54,8	54,9	55,4	56,6	56,2	55,9	56,7	57,9	15,4	15,0	14,8	17,6	22,0	22,5	18,6	15,8	13,0	23,9
12	57,3	57,9	58,1	58,9	58,7	58,9	59,7	60,2	15,3	14,1	13,0	14,0	17,4	18,6	18,3	17,4	12,7	19,3
13	60,6	61,2	61,9	62,7	62,5	62,3	63,5	64,4	14,6	13,7	13,1	18,0	23,0	23,8	19,4	15,5	11,8	24,4
14	65,7	66,3	66,9	66,9	66,8	66,0	65,5	65,8	12,8	10,8	11,3	20,2	21,7	23,6	17,3	15,2	9,3	24,2
15	65,3	63,8	63,4	62,0	60,5	58,3	57,5	57,2	14,6	12,6	12,1	23,0	28,4	29,0	22,8	19,0	11,0	30,3
16	56,1	55,4	55,0	54,7	53,4	51,9	51,3	50,3	17,8	17,1	18,8	21,7	22,1	21,6	19,4	18,2	16,8	23,6
17	49,4	49,7	52,6	54,3	55,0	55,2	56,1	56,9	17,0	15,8	15,6	16,9	18,5	18,6	14,7	9,8	15,0	20,0
18	57,4	56,6	56,7	56,5	55,8	54,9	54,9	55,1	8,7	7,3	8,8	15,5	18,6	17,5	16,1	15,7	6,3	20,5
19	55,0	54,0	53,9	53,7	53,2	51,5	50,7	50,4	15,1	14,6	15,3	19,2	21,2	20,0	17,7	16,2	14,0	23,0
20	49,3	47,7	47,7	48,1	48,9	49,2	50,0	50,8	15,2	14,3	15,8	18,4	15,8	17,7	14,4	12,7	14,0	20,9
21	50,2	48,6	47,6	47,4	48,5	49,5	49,7	50,1	11,5	11,6	10,8	16,1	17,2	11,0	12,6	11,2	10,0	18,1
22	50,2	51,2	52,8	54,6	55,2	55,5	56,1	55,8	9,6	8,8	9,4	14,3	16,4	15,7	12,2	10,8	7,3	17,2
23	55,6	54,9	55,1	55,2	54,5	54,0	54,4	55,6	9,4	8,9	8,0	14,0	16,3	14,9	12,5	10,6	7,0	16,6
24	56,5	58,0	58,7	60,6	60,7	61,1	62,1	63,5	8,4	6,5	5,8	13,4	16,0	15,6	12,0	8,5	3,3	16,5
25	63,3	62,4	63,1	63,0	62,4	61,4	61,8	61,7	6,6	3,9	3,6	13,0	15,1	15,4	10,1	9,2	1,7	17,6
26	61,6	61,6	61,9	62,2	61,6	61,1	61,7	62,1	9,4	6,4	8,6	15,3	18,1	17,6	13,1	11,1	6,0	19,6
27	61,7	61,1	60,7	60,6	59,4	59,3	60,3	60,7	10,4	11,1	14,0	16,4	16,5	17,0	15,0	13,1	9,7	18,0
28	60,7	60,3	60,3	59,7	58,5	56,9	55,7	54,5	12,8	12,2	12,1	18,2	19,1	18,2	17,0	16,4	10,6	20,2
29	52,7	50,6	50,7	50,7	50,7	50,1	49,8	48,7	16,7	16,7	13,9	15,5	17,1	16,4	13,6	13,2	13,3	17,5
30	46,9	44,3	45,8	46,7	47,2	47,9	48,7	48,8	13,2	13,6	12,4	17,6	17,2	16,6	13,6	11,1	11,8	18,8
Moy.	57,60	57,18	57,51	57,76	57,41	56,96	57,23	57,50	13,41	12,34	12,87	18,14	20,36	20,03	16,67	14,52	11,00	21,90

DATES.	HUMIDITÉ RELATIVE. 1h	4h	7h	10h	13h	16h	19h	22h	VENT. — DIRECTION ET FORCE. 1h	4h	7h	10h	13h	16h	19h	22h	NÉBULOSITÉ. 1h	4h	7h	10h	13h	16h	19h	22h	PLUIE.	REMARQUES.
1	90	94	92	60	51	55	66	87	N 1	N 1	N 1	N 1	NNW 2	NNW 2	NNW 1	NNW 2	0	1	4	10	9	6	4	0	.	
2	93	96	95	83	47	44	68	78	NNW 1	NNW 1	NNW 1	NNW 1	NNW 2	NW 1	NNW 2	NNW 1	0	0	0	5	5	4	3	0	.	
3	90	92	87	56	44	39	48	55	NNW 2	NNW 1	NNW 1	E 2	E 2	ENE 2	ENE 2	E 3	0	10	0	0	7	1	0	0	.	
4	73	73	74	38	25	23	36	47	E 1	NE 1	NE 1	E 3	E 3	E 3	ENE 2	ENE 2	0	0	0	0	1	1	1	0	.	
5	55	61	62	45	28	37	54	70	ENE 1	NE 1	NE 1	E 1	ESE 1	SE 1	SSE 2	S 1	0	3	3	5	8	10	8	6	.	Éclairs le soir.
6	84	92	94	70	61	36	62	91	SSW 2	SSW 2	SSW 2	SW 3	W 3	W 3	WSW 3	WSW 2	10	9	9	6	3	0	0	2	0,0	Écl. et tonn. à 1 h.
7	91	90	87	70	70	74	82	95	WSW 1	WSW 2	WSW 2	WSW 3	WSW 3	W 3	WSW 2	WSW 2	10	10	10	10	10	9	4	2	6,7	
8	97	96	95	69	47	42	67	73	WSW 1	WSW 1	WSW 1	WSW 1	W 3	W 3	W 3	W 2	9	8	1	9	3	1	2	0	0,1	
9	79	87	75	45	37	45	66	78	WNW 3	WNW 1	WNW 1	NW 3	NW 2	W 2	W 1	W 1	0	0	0	5	5	8	8	3	.	
10	89	92	81	63	73	43	87	86	W 0	W 1	S 1	ESE 1	SE 1	ESE 2	E 1	E 2	10	7	10	10	10	10	10	10	5,0	
11	68	68	66	58	42	35	54	65	E 3	E 2	ENE 3	E 3	E 3	ENE 3	ENE 3	ENE 3	10	10	7	9	3	4	9	10	0,5	Éclairs le soir.
12	53	58	62	61	60	51	47	49	ENE 3	ENE 3	ENE 3	NE 3	NE 2	NE 2	NE 3	NNE 2	10	10	10	10	10	10	8	9	0,0	
13	59	60	59	40	31	29	48	70	N 2	N 2	N 1	NE 2	NE 2	N 2	N 2	N 2	7	3	0	1	0	3	3	1	.	
14	84	87	89	47	34	23	44	55	N 2	N 1	N 1	N 1	N 1	NE 1	NE 1	NNE 1	0	0	0	6	7	6	5	4	.	
15	87	93	79	45	37	32	50	66	NNE 1	NNE 1	NNE 1	NE 2	E 2	E 2	ENE 2	ENE 1	4	0	0	0	1	3	6	4	.	
16	76	91	94	76	78	73	85	90	ENE 1	SSE 1	SSE 1	SSW 2	S 2	SSW 3	SSW 2	S 2	10	10	10	9	10	10	6	5	2,8	Or. de 2 h. à 3 h., [écl. le s.
17	96	96	91	77	55	40	64	86	SSE 1	NW 3	NW 3	NNW 3	NNW 3	N 3	NNW 2	NNW 1	8	10	10	10	8	6	1	0	3,5	
18	92	92	94	70	61	63	92	96	NNW 1	NW 0	NW 0	W 1	WSW 2	SW 2	SW 2	SW 1	3	0	2	10	9	10	10	10	1,2	
19	98	98	96	64	55	60	81	88	SW 1	SW 1	SW 1	SW 2	SW 2	SW 2	SW 2	SW 1	7	9	9	10	6	9	6	10	0,4	
20	94	96	96	70	83	55	71	78	SSW 1	SSW 1	SW 1	W 2	W 3	W 3	W 2	SW 2	2	10	10	7	9	4	1	4	5,5	
21	96	96	97	68	50	83	70	78	WNW 1	SW 2	SW 2	SW 3	WSW 4	WSW 4	SW 2	WSW 2	10	9	4	9	5	8	10	10	7,4	
22	90	92	90	59	47	49	73	69	SW 2	SW 1	SW 1	NW 2	W 2	W 2	W 1	W 1	6	5	2	5	6	8	10	10	.	Halo le soir.
23	97	97	94	58	40	52	72	80	W 1	W 1	W 1	NW 1	W 2	WSW 2	WSW 1	NW 2	10	9	5	5	7	9	9	8	.	Halo le soir.
24	87	86	85	49	27	34	56	77	NNW 1	NNW 1	NNW 1	NNE 3	NNE 3	N 2	N 2	N 2	7	0	0	0	0	1	0	0	.	
25	88	93	97	59	46	46	75	85	N 1	N 1	N 1	N 1	NNW 1	NNE 2	NNE 0	NNE 1	0	0	0	1	8	7	4	6	.	
26	87	91	94	69	48	56	80	93	NNW 1	NW 1	NW 1	WNW 2	WSW 2	WSW 2	W 1	W 1	6	9	3	8	6	5	2	0	.	Halo à 1 h.
27	97	97	91	96	98	86	89	98	WSW 2	SW 2	SSW 2	SW 2	SW 2	SW 2	WSW 2	WSW 1	3	8	9	10	10	8	6	2	4,2	
28	98	98	98	82	73	88	95	97	WSW 1	WSW 0	WSW 0	SSW 1	SW 3	SW 3	WSW 3	SW 3	8	5	8	10	10	10	10	6	12,8	Brd de 4 h. à 8 h.
29	95	94	99	94	79	74	93	94	SSW 3	SW 3	SW 3	SW 2	WSW 3	SW 2	SW 2	S 2	10	10	10	10	10	10	10	10	11,8	
30	94	95	94	60	62	64	83	95	S 2	SW 3	SW 1	WSW 3	WSW 3	W 2	SW 2	SW 1	10	10	4	3	4	4	3	4	0,8	
Moy.	85,7	88,4	86,9	63,4	53,0	51,0	68,6	79,0	1,5	1,4	1,3	1,9	2,3	2,2	1,9	1,7	5,3	5,8	4,7	6,4	6,3	6,2	5,3	4,5	56,7	

Octobre 1893.

NANTES (Observatoire).

Longitude 3°54′ W. — Latitude 47°15′. — Altitude 41m,4.

DATES.	PRESSION (700 +). 1h	4h	7h	10h	13h	16h	19h	22h	TEMPÉRATURE. 1h	4h	7h	10h	13h	16h	19h	22h	Min.	Max.
1	48,8	49,0	49,3	50,1	50,6	51,0	52,4	53,4	11,4	11,0	12,2	15,1	14,1	16,3	12,2	10,4	9,3	16,4
2	54,2	54,3	54,3	54,0	51,8	49,5	47,6	48,1	9,2	8,9	10,2	13,2	16,3	15,6	14,1	11,7	7,8	17,4
3	49,5	50,3	50,3	49,8	48,1	46,2	46,1	46,8	10,6	9,3	9,2	14,7	12,8	13,0	13,0	11,7	7,0	15,6
4	46,9	46,5	46,6	46,6	45,8	45,5	45,5	45,8	11,1	11,3	12,3	12,6	16,5	15,0	13,3	12,6	10,3	17,5
5	45,9	45,5	45,4	45,3	45,4	44,8	44,3	45,3	11,8	12,2	13,2	16,2	17,2	14,1	14,1	14,5	11,2	18,1
6	47,1	47,9	49,7	50,6	50,6	50,6	51,1	50,7	13,2	11,9	13,2	16,0	17,6	15,9	14,0	12,8	11,3	18,2
7	50,6	50,0	50,2	50,5	50,0	49,1	49,8	50,3	12,2	12,0	12,8	14,8	17,7	16,4	13,7	11,7	11,0	18,3
8	51,7	52,0	52,6	51,8	52,1	52,0	51,6	50,9	10,7	9,5	9,4	15,2	17,2	16,4	13,4	10,9	8,7	18,3
9	50,3	49,1	48,7	47,9	48,5	48,6	51,5	54,1	10,0	12,1	11,0	13,0	12,5	12,8	11,6	12,1	9,0	13,5
10	56,4	58,5	60,4	61,8	61,7	61,6	61,5	61,4	12,8	11,8	10,6	14,4	16,0	15,3	14,1	14,2	10,0	17,3
11	60,9	60,5	60,0	60,0	59,2	58,5	58,2	58,1	13,2	13,4	13,8	17,3	19,6	18,0	15,5	14,0	12,3	20,5
12	58,1	58,2	58,9	60,7	61,1	61,8	62,8	63,7	14,2	14,2	14,0	12,3	12,8	13,6	12,4	10,7	11,3	14,2
13	63,8	63,8	64,6	64,9	65,2	65,2	65,2	65,5	10,1	9,5	9,4	12,7	15,5	14,8	13,0	11,5	9,0	15,8
14	65,3	64,5	64,8	64,9	64,7	64,5	64,5	64,6	10,5	11,7	12,6	16,8	17,5	16,8	15,8	15,5	9,7	18,5
15	64,2	63,7	64,0	64,0	63,5	62,6	62,8	63,1	15,1	14,9	14,9	16,6	17,9	17,3	14,0	12,6	14,3	18,3
16	62,6	62,8	63,4	64,0	64,0	64,2	64,6	65,1	13,8	13,0	12,8	17,6	18,6	17,0	14,8	13,2	10,9	18,7
17	64,9	64,9	64,9	64,8	63,8	62,7	62,1	61,8	9,8	9,8	9,9	15,5	20,8	19,2	16,0	15,6	8,1	21,1
18	60,6	57,5	58,6	60,0	60,6	61,2	63,5	65,2	17,4	16,0	16,1	16,1	17,4	16,8	15,0	14,0	14,9	18,2
19	65,7	66,8	67,5	68,5	68,2	67,7	68,4	68,5	12,2	10,0	8,7	13,0	15,1	14,7	9,3	6,8	8,0	15,6
20	68,5	68,2	68,9	68,9	68,5	68,0	68,3	68,3	6,3	5,2	5,4	12,0	15,2	14,6	9,2	7,1	3,3	15,9
21	68,2	67,7	67,7	67,4	66,6	66,1	66,2	66,4	5,6	5,4	4,8	12,6	17,2	16,1	10,7	7,5	4,0	17,8
22	65,6	65,4	65,4	65,3	65,0	65,0	65,4	66,0	5,1	4,3	3,9	13,0	18,0	16,3	10,2	10,2	3,0	18,1
23	66,3	66,3	67,1	68,2	68,4	68,3	68,9	69,2	11,9	11,3	8,9	14,2	14,2	14,1	12,7	8,8	8,2	14,7
24	69,0	69,2	69,6	69,8	68,8	67,8	68,2	67,7	7,0	5,2	4,4	10,4	13,2	12,5	6,5	4,2	3,3	13,7
25	66,8	65,8	65,8	65,5	64,1	63,2	62,7	62,0	2,6	1,8	0,7	7,5	14,7	13,3	8,2	10,0	0,0	14,9
26	61,3	60,7	60,7	61,2	60,8	60,4	60,5	60,6	10,1	11,0	12,0	11,9	15,1	13,6	10,8	9,9	7,5	15,9
27	60,2	59,4	59,5	60,4	60,8	61,5	63,7	63,0	10,9	11,2	12,2	14,5	15,3	13,5	9,7	7,9	9,0	15,5
28	63,4	63,4	63,8	64,3	63,8	63,1	62,3	62,2	7,8	7,7	5,7	11,5	14,8	13,0	11,8	11,7	5,2	15,2
29	61,6	60,8	60,1	59,8	58,8	57,7	57,1	56,6	11,8	11,9	12,2	14,7	15,4	14,5	13,4	13,0	11,0	15,6
30	55,5	54,1	54,1	54,8	55,0	56,1	57,3	57,7	13,2	12,8	11,7	8,8	8,8	8,8	6,6	4,2	8,3	13,2
31	58,0	58,4	59,5	60,1	60,3	60,5	62,1	63,1	2,5	3,2	2,6	7,2	10,1	8,3	5,0	3,0	1,2	10,3
Moy.	59,09	58,88	59,24	59,55	59,22	58,86	59,23	59,52	10,45	10,11	10,03	13,59	15,65	14,76	12,07	10,77	8,30	16,52

DATES.	HUMIDITÉ RELATIVE. 1h	4h	7h	10h	13h	16h	19h	22h	VENT. — DIRECTION ET FORCE. 1h	4h	7h	10h	13h	16h	19h	22h	NÉBULOSITÉ. 1h	4h	7h	10h	13h	16h	19h	22h	PLUIE.	REMARQUES.
1	95	95	95	83	94	71	88	88	SSW 2	SSW 1	SSW 1	SSW 1	N 0	W 2	W 1	WNW 2	10	10	9	10	10	4	3	0	3,2	
2	95	96	95	89	69	82	95	96	WNW 1	W 1	SSW 1	WNW 1	SW 3	SSW 2	SSW 2	WNW 2	0	1	5	10	8	7	10	9	22,5	
3	75	70	87	74	94	91	95	96	WNW 3	WNW 2	WNW 1	SSW 2	SW 2	S 1	SW 2	WNW 1	1	0	5	10	10	10	10	5	2,5	
4	89	95	93	95	69	79	92	95	W 2	SW 2	SSW 1	SW 2	SW 3	SW 2	WNW 2	W 1	10	10	10	10	10	10	8	10	3,7	
5	98	94	91	91	75	90	96	94	SSW 1	SSW 2	S 2	SW 3	SW 3	S 1	S 2	SW 2	2	5	10	10	9	10	8	7	7,0	
6	93	95	91	79	66	77	95	93	SW 2	SW 2	SSW 1	SSW 2	SW 3	SSW 2	S 2	S 2	4	0	10	10	10	10	10	10	11,7	
7	98	96	95	85	75	65	85	94	SSW 2	SW 2	S 1	S 2	SSW 3	SSW 3	SW 2	SW 2	4	10	10	4	8	4	3	2	3,0	
8	96	97	97	77	79	78	85	95	SW 1	SW 1	SW 1	SE 1	ESE 2	E 2	E 1	E 2	10	10	10	0	8	8	8	0	2,4	
9	97	95	96	92	94	92	95	94	ESE 1	ESE 1	N 1	E 1	SSW 2	S 3	W 2	WSW 2	2	10	10	8	10	9	4	2	8,0	
10	91	90	88	64	59	65	79	82	WSW 2	W 1	WNW 1	SSW 1	SSW 2	SSW 3	S 2	S 2	3	10	7	8	5	8	4	10	1,5	
11	88	93	95	87	58	74	80	93	S 3	SSW 2	SSE 2	S 2	SW 3	S 2	SSW 2	SSW 1	10	10	10	10	8	10	6	4	0,8	
12	93	94	95	96	95	85	92	93	SW 1	SW 2	WSW 3	NNE 2	NE 2	ENE 1	NNE 1	NNE 1	2	10	10	10	10	9	3	9	22,6	
13	87	90	90	76	69	80	91	85	N 2	N 2	N 2	ENE 1	NNE 1	SE 0	S 1	WNW 1	10	10	10	4	3	9	9	9	.	
14	93	91	86	80	79	83	93	94	W 1	SW 1	SSW 1	SW 2	WSW 2	SW 2	WSW 2	SW 2	6	10	10	9	9	10	10	10	0,5	
15	97	97	97	99	80	79	93	98	SW 1	SW 1	SW 1	SW 1	SW 2	SW 1	SW 0	SW 1	10	10	10	10	10	6	2	8	.	
16	95	98	100	75	66	81	93	98	SSE 1	S 1	SSW 1	W 1	W 2	WSW 2	WSW 1	WSW 1	10	0	2	10	10	9	5	0	.	Brd de 7 h. à 8 h.
17	98	98	98	89	63	63	87	90	WSW 0	WSW 1	WSW 1	SE 1	SSW 2	SSW 2	SSW 2	SW 2	0	10	10	0	2	3	3	10	.	Brd de 4 h. à 9 h.
18	76	91	90	75	68	70	87	82	SW 3	SSW 2	WNW 2	NNW 3	NNW 3	N 2	N 2	NNE 2	10	9	10	8	3	4	4	0	.	
19	90	90	90	62	49	56	88	97	N 1	NNE 1	NE 1	ENE 2	E 2	NE 2	NNE 1	NE 1	10	0	0	0	0	0	0	0	.	
20	94	94	94	63	49	55	87	94	NNE 1	NNE 1	NNE 1	NNE 2	E 2	ENE 2	NE 1	NNE 1	0	0	0	0	0	0	0	0	.	
21	97	97	97	68	50	66	83	92	NE 1	NNE 1	NNE 1	ENE 1	E 2	E 1	ENE 1	ENE 1	0	0	0	0	0	0	0	0	.	
22	97	98	98	71	55	62	91	88	NE 1	NE 1	NNE 1	NNE 1	NE 1	NNE 1	NNE 1	N 1	0	0	1	1	8	9	8	8	.	Halo de 20 h. à 22 h.
23	90	95	97	83	80	80	81	81	N 1	N 1	N 1	N 2	NNE 2	NNE 2	N 2	NNE 2	10	2	3	5	10	10	10	0	0,5	
24	78	94	97	79	62	64	94	97	NNE 1	NNE 1	NNE 1	ENE 2	E 2	E 2	ENE 1	ENE 1	0	0	0	0	3	3	2	1	.	
25	98	98	98	90	63	78	85	95	NE 1	NE 0	NE 0	NE 0	W 1	SW 0	WSW 1	WSW 1	0	0	10	0	1	10	1	10	.	Brd de 7 h. à 10 h.
26	93	92	87	94	57	64	82	88	WSW 1	SW 1	SW 1	NNW 2	NW 1	W 2	W 1	WNW 2	10	10	10	10	9	4	8	10	0,5	Halo de 19 h. à 20 h.
27	89	93	93	80	65	75	96	95	W 2	W 1	W 1	NW 1	NW 2	N 2	N 0	N 0	10	10	10	9	10	10	6	6	.	
28	97	97	98	70	54	72	83	97	N 1	N 1	N 1	N 1	W 2	W 1	WSW 2	SW 1	7	9	0	4	3	10	6	9	0,3	
29	98	95	83	81	65	77	82	77	SW 1	SW 1	SW 1	SW 1	SW 2	SW 2	SW 2	SW 2	10	10	10	10	10	8	10	10	0,7	
30	79	91	96	97	94	84	88	97	SSW 2	SSW 1	SSW 1	N 3	N 3	N 3	N 2	N 1	10	10	10	10	10	9	2	0	5,4	
31	98	97	93	77	53	59	71	78	N 1	N 2	N 1	NE 2	NE 3	NNE 2	N 2	N 2	6	7	7	8	5	4	0	0	.	Halo à 4 h.
Moy.	92,0	93,7	93,5	81,0	69,3	74,1	88,1	91,5	1,4	1,3	1,2	1,6	2,1	1,8	1,4	1,4	5,7	6,2	7,1	6,4	6,8	7,0	5,2	5,1	96,8	

Novembre 1893.

NANTES (Observatoire).

Longitude 3°54′ W. — Latitude 47°15′. — Altitude 41m,4.

DATES.	PRESSION (700 +). 1h	4h	7h	10h	13h	16h	19h	22h	TEMPÉRATURE. 1h	4h	7h	10h	13h	16h	19h	22h	Min.	Max.
1	63,2	63,1	63,6	64,1	63,5	62,6	62,4	62,4	1,6	- 1,1	- 1,0	4,2	8,4	7,5	5,7	6,7	- 2,2	9,9
2	61,8	60,9	60,6	60,6	60,4	60,2	61,1	61,5	8,8	11,3	12,2	15,0	15,1	14,6	13,3	12,5	4,8	15,6
3	61,7	61,7	62,1	62,4	61,9	61,4	61,5	61,3	12,4	11,8	11,8	14,4	15,8	14,5	13,3	12,0	11,0	16,9
4	60,1	59,1	59,8	59,3	58,4	57,8	57,9	57,7	11,6	11,0	10,3	12,2	13,4	12,7	12,1	11,5	10,0	13,6
5	57,4	56,1	55,8	55,7	54,2	53,7	54,1	54,6	11,5	10,3	9,1	12,8	13,4	12,6	9,6	8,2	8,3	14,3
6	54,5	54,2	55,4	56,9	57,0	57,2	58,2	58,8	7,1	8,5	8,3	9,4	9,8	7,9	5,6	3,8	6,5	10,4
7	58,9	59,0	59,4	60,0	59,3	59,0	59,7	60,4	2,6	2,2	1,8	6,3	8,7	7,0	4,7	2,5	1,3	9,2
8	60,3	60,1	60,3	60,4	59,3	59,4	59,6	60,2	1,3	1,0	0,0	2,4	4,1	3,4	2,0	0,4	- 0,3	4,5
9	59,7	57,9	57,7	57,1	56,0	55,9	56,0	55,8	0,0	0,0	0,0	1,1	1,7	2,0	2,2	2,1	- 0,5	2,7
10	55,3	55,0	56,1	57,1	57,5	58,6	60,6	61,5	1,4	1,0	0,8	1,7	3,5	1,6	1,8	- 0,4	0,1	4,3
11	62,2	61,7	62,1	62,9	61,5	61,9	62,2	61,9	- 1,3	- 2,0	- 2,1	1,0	4,7	4,1	2,2	1,6	- 2,5	5,5
12	62,1	61,3	61,7	61,5	60,8	60,3	59,9	59,6	0,1	- 0,1	- 0,6	1,8	4,4	3,7	3,1	0,9	- 0,9	4,8
13	58,9	58,0	57,5	57,5	57,4	56,8	57,4	58,3	0,0	- 0,4	- 0,1	3,4	8,0	8,8	7,6	4,8	- 0,8	9,4
14	56,9	56,0	55,6	55,4	54,5	53,6	53,0	51,4	3,2	8,5	11,0	13,1	14,0	13,1	12,9	13,5	2,8	14,5
15	51,3	51,6	52,7	53,5	54,4	55,1	56,1	57,3	13,6	13,0	12,2	12,6	13,2	12,5	11,9	8,5	11,8	13,5
16	56,9	56,5	55,8	54,9	51,9	50,7	49,6	49,6	11,1	7,0	7,4	9,4	12,8	11,8	12,8	14,2	5,0	14,2
17	49,3	47,0	46,8	46,7	45,8	46,1	46,1	45,8	14,2	14,5	13,8	13,8	14,6	10,8	9,4	6,7	11,2	15,1
18	44,2	44,0	43,1	42,3	41,8	42,6	45,0	47,8	6,7	5,3	5,7	7,2	8,4	7,2	5,4	3,0	4,8	8,7
19	48,4	49,6	50,2	50,6	50,8	51,1	51,6	52,4	2,2	2,2	2,1	3,6	3,2	2,9	3,1	3,7	1,3	4,4
20	52,6	52,4	52,4	53,1	53,0	54,4	57,2	59,6	4,3	6,5	6,6	6,2	7,5	6,5	6,6	6,2	1,0	7,5
21	61,2	62,5	63,7	64,9	65,7	66,6	67,6	67,9	5,9	4,5	5,3	6,0	5,0	2,7	3,5	3,2	4,0	6,2
22	68,2	67,5	67,5	67,2	65,8	63,9	62,4	61,8	2,7	0,6	- 2,1	0,9	4,5	3,5	2,8	4,1	- 2,7	5,4
23	60,2	58,6	58,3	59,1	59,7	61,2	62,6	63,2	4,3	3,2	0,6	2,0	4,0	2,3	1,4	0,5	0,3	4,3
24	63,8	63,9	64,4	65,2	64,6	64,7	65,1	65,1	- 0,1	- 0,3	- 1,9	2,3	4,3	3,6	3,5	4,8	- 2,5	4,5
25	64,7	64,0	63,7	63,6	62,3	60,8	59,9	56,8	5,2	4,8	5,7	9,9	11,8	9,0	6,8	8,1	2,8	12,5
26	53,3	51,6	50,8	51,4	52,0	52,8	54,6	58,4	10,4	9,8	9,4	10,4	10,9	9,4	8,6	6,5	6,4	11,5
27	61,1	64,2	66,4	68,4	69,5	70,3	71,5	71,9	5,0	3,3	2,4	4,4	7,3	6,0	3,3	1,0	1,8	7,7
28	72,5	72,5	73,2	74,1	72,8	72,8	73,3	73,0	- 1,2	- 1,3	0,3	3,7	10,0	8,1	7,2	7,0	- 2,0	10,4
29	72,2	71,2	70,8	70,3	68,2	67,0	66,1	65,0	6,3	6,2	6,1	6,8	8,7	5,5	0,8	- 1,3	5,7	9,4
30	63,7	62,0	60,8	60,6	58,9	57,5	56,7	55,5	- 2,0	- 2,8	- 3,2	1,4	8,6	7,5	4,6	3,3	- 3,6	9,0
Moy.	59,22	58,77	58,94	59,23	58,63	58,53	58,96	59,22	4,96	4,62	4,40	6,65	8,66	7,43	6,27	5,32	2,76	9,33

DATES.	HUMIDITÉ RELATIVE. 1h	4h	7h	10h	13h	16h	19h	22h	VENT. — DIRECTION ET FORCE. 1h	4h	7h	10h	13h	16h	19h	22h	NÉBULOSITÉ. 1h	4h	7h	10h	13h	16h	19h	22h	PLUIE.	REMARQUES.
1	85	90	92	75	57	66	76	79	N 2	N 1	NNW 1	NNE 0	NNE 0	W 1	W 1	SSW 2	0	0	0	0	7	2	9	8	.	Gelée blanche.
2	81	88	90	79	83	81	96	95	SW 2	SW 2	WSW 2	WSW 3	WSW 3	W 3	W 2	W 2	10	10	10	10	10	10	10	3	0,6	
3	98	98	98	88	75	86	92	98	W 2	W 1	W 0	W 0	WSW 1	WSW 1	WSW 1	WSW 1	6	10	10	9	10	10	10	10	0,5	
4	98	98	98	93	76	84	87	87	WSW 1	SW 1	SW 0	SW 0	SSW 1	N 1	N 2	NNE 2	10	10	10	10	10	10	10	10	.	Brd jusqu'à 8 h.
5	74	86	89	70	66	72	85	93	NE 1	NE 1	NE 1	ENE 3	E 3	NE 2	NNE 2	NNE 1	10	1	2	3	4	9	1	7	.	
6	95	95	81	64	54	63	69	87	N 1	N 1	N 2	NE 2	ENE 3	NE 2	NNE 2	NNE 2	4	10	10	9	6	2	0	0	.	
7	89	93	92	61	46	57	66	73	N 2	N 2	N 2	NE 3	NE 3	NE 3	NE 3	NE 3	0	0	0	0	2	1	0	0	.	Gelée blanche.
8	70	70	65	48	40	43	58	70	NE 3	NE 3	NE 3	NE 3	ENE 4	NE 4	NE 3	NE 3	0	0	0	0	0	0	4	0	.	
9	78	83	78	70	70	67	66	67	NE 3	NE 3	NNE 3	NE 4	NE 3	NE 3	NE 3	NE 2	6	10	10	10	10	10	8	2	.	
10	70	70	73	69	61	69	67	70	NE 3	NE 3	NE 3	NE 3	NE 3	ENE 3	ENE 3	N 2	2	9	4	5	8	10	10	0	.	
11	79	84	85	75	55	55	70	70	N 2	NE 3	NE 3	ENE 3	E 3	E 3	E 3	E 3	0	0	0	1	4	7	3	3	.	Gelée blanche.
12	98	85	85	69	63	71	69	79	E 3	E 3	E 2	E 3	E 3	ENE 3	E 3	ENE 3	3	9	8	5	3	10	7	0	.	
13	85	78	89	83	77	81	85	87	ENE 2	ENE 2	ENE 1	E 1	ENE 1	ENE 1	ENE 1	ENE 1	0	0	9	10	10	7	10	0	.	
14	98	98	97	99	95	95	98	96	ENE 0	SE 1	SE 1	S 2	SW 3	SSW 3	SSW 3	SW 3	1	10	10	10	10	10	10	10	18,0	Brd de 4 h. à 10 h.
15	98	98	98	93	87	92	91	95	WSW 3	W 1	W 1	WNW 1	WNW 0	WNW 0	WNW 1	N 1	10	10	10	10	10	10	10	0	.	
16	98	98	98	98	93	98	98	98	N 1	N 1	NNE 1	SE 1	SE 2	S 2	S 2	SW 2	10	10	10	10	10	10	10	10	13,2	Brd jusqu'à 12 h.
17	98	93	90	96	75	83	85	79	SW 3	SW 3	SW 3	WSW 3	WSW 3	W 3	W 2	W 3	10	10	10	10	3	9	7	6	2,2	
18	81	82	77	75	72	70	76	87	W 3	W 2	W 3	WNW 3	NW 4	NW 4	NNE 4	NNW 4	6	8	2	10	10	10	10	10	2,5	
19	93	91	87	70	73	81	76	76	NW 4	NW 4	NNE 4	N 4	NNW 4	NNW 4	NW 3	NW 3	10	10	10	4	3	10	3	8	1,2	
20	79	84	85	88	72	83	79	83	NW 3	NW 3	NW 3	NNW 4	NNW 4	NNW 4	N 3	NNE 3	10	10	10	10	10	10	10	10	2,5	
21	86	85	85	79	74	70	70	69	NNE 3	N 3	N 2	NE 2	NE 3	NE 2	NE 3	NE 2	10	10	10	10	10	4	10	10	.	
22	73	82	94	83	50	71	80	95	NE 2	N 1	N 1	N 1	NNW 2	WNW 2	WSW 1	W 2	10	0	1	0	1	10	10	10	.	Gelée blanche.
23	82	80	82	83	49	72	77	83	NW 3	NW 2	NNW 2	N 2	N 3	N 3	NNW 3	NNW 2	10	10	1	9	3	5	0	1	.	
24	90	92	94	85	78	85	86	93	NNW 2	NW 1	NW 1	NW 1	WNW 1	WNW 1	SSW 1	W 1	0	0	1	10	10	10	10	10	0,7	Gelée blanche.
25	97	97	95	80	73	90	97	95	W 2	W 1	W 1	WNW 2	W 2	WSW 2	SW 0	SSW 3	10	7	10	6	6	7	3	10	5,5	
26	97	97	97	82	69	73	92	84	SW 3	SW 1	W 1	W 2	WNW 3	WNW 1	W 2	N 3	10	10	10	3	8	10	10	10	2,0	
27	83	86	89	84	67	71	83	90	NNW 3	NW 1	NW 1	N 2	NNE 3	N 2	N 2	N 1	5	0	0	0	5	1	0	0	.	
28	96	96	96	90	60	73	80	85	N 1	ENE 2	ENE 1	ENE 1	W 0	WNW 1	WNW 1	WNW 1	0	9	10	3	1	10	10	10	.	Brd de 7 h. à 10 h.
29	95	98	98	97	70	87	98	98	WNW 1	WNW 1	WNW 0	S 1	ESE 2	ESE 2	ESE 0	ESE 0	10	10	10	10	3	0	0	0	.	Brd de 6 h. à 9 h.
30	98	98	98	85	55	58	67	85	ESE 0	ESE 0	ESE 0	ESE 0	SE 1	S 2	SSE 0	SSE 0	0	0	1	1	1	8	1	0	.	Gelée blanche.
Moy.	88,1	89,1	89,2	80,4	67,8	75,2	80,6	84,8	2,1	1,8	1,6	2,0	2,4	2,3	2,1	2,0	5,8	6,4	6,3	6,3	6,3	7,4	6,5	5,3	48,9	

Décembre 1893.

NANTES (Observatoire).

Longitude 3°54′ W. — Latitude 47° 15′. — Altitude 41m,4.

DATES.	PRESSION (700 +). 1h	4h	7h	10h	13h	16h	19h	22h	TEMPÉRATURE. 1h	4h	7h	10h	13h	16h	19h	22h	Min.	Max.
1	54,6	53,6	53,6	54,0	54,2	54,8	57,0	59,6	5,0	4,3	5,0	7,5	10,7	9,9	8,5	4,8	1,8	11,1
2	61,4	62,7	63,6	64,3	64,0	63,7	64,5	64,3	4,1	3,0	1,6	2,4	4,1	2,5	2,0	1,5	0,8	4,5
3	64,5	64,4	64,9	65,1	64,7	65,0	65,5	66,3	0,5	0,2	- 0,6	0,7	2,8	2,3	0,4	- 1,0	- 1,2	3,4
4	66,0	65,6	66,0	66,2	65,4	65,0	64,8	64,4	- 1,7	- 2,0	- 1,4	1,2	3,7	3,3	3,1	5,7	- 2,5	5,7
5	63,7	64,1	65,0	67,3	66,3	66,3	67,4	67,9	6,8	6,8	5,4	5,6	7,1	6,4	6,0	5,3	2,8	7,4
6	67,4	65,9	66,5	66,7	65,3	64,2	64,0	62,8	4,3	3,2	1,2	4,8	6,7	5,5	5,0	4,7	1,0	6,9
7	61,3	60,5	59,5	59,3	58,2	58,1	58,2	58,3	4,8	4,2	3,8	4,4	5,7	5,1	5,1	4,5	3,6	6,1
8	57,0	54,4	54,6	54,8	52,7	51,9	51,4	50,0	4,0	4,2	5,2	5,1	8,2	8,0	7,9	9,3	3,6	9,3
9	47,1	47,5	48,3	49,9	50,8	51,7	53,3	53,3	10,3	9,3	9,0	9,0	10,3	7,2	5,0	3,8	7,4	10,4
10	53,2	51,2	48,7	47,5	47,1	47,7	48,6	48,4	3,9	4,4	5,1	6,7	10,5	9,8	8,5	9,2	2,2	10,8
11	47,1	47,2	47,1	47,3	48,3	50,5	52,5	54,0	9,9	8,5	7,4	7,4	7,6	6,5	5,2	4,1	6,5	9,9
12	55,3	55,0	54,1	53,1	50,8	49,3	48,7	48,9	4,0	5,4	6,2	7,2	9,2	8,2	9,4	11,2	3,3	11,2
13	49,1	49,1	49,1	49,3	48,9	48,4	49,0	49,2	13,0	13,2	13,4	13,2	13,3	13,0	13,5	12,2	7,9	13,5
14	49,1	49,5	50,4	52,9	55,2	59,0	63,4	66,9	12,0	10,3	9,1	10,5	10,8	8,0	6,4	4,2	8,3	10,8
15	69,7	71,3	73,8	75,1	75,8	75,3	76,0	76,3	3,1	0,8	0,1	4,2	7,8	4,4	0,8	- 0,8	- 1,8	8,1
16	76,2	75,9	75,6	75,3	73,6	72,9	72,4	71,6	- 1,0	- 1,8	- 2,4	0,6	6,0	3,5	0,9	0,3	- 3,3	6,1
17	71,0	70,3	69,4	69,0	66,9	65,8	65,3	63,8	- 0,2	0,0	0,9	1,4	2,8	2,7	2,2	1,2	- 0,5	3,2
18	63,6	62,5	62,6	62,8	61,9	61,9	61,6	61,2	0,3	- 0,1	- 0,3	0,1	2,7	1,5	1,1	- 0,1	- 1,0	3,3
19	58,9	56,3	54,7	52,0	48,0	46,3	47,6	49,1	- 0,9	2,0	6,2	8,2	10,6	9,0	6,8	6,5	- 1,2	10,6
20	49,5	47,5	44,9	42,4	41,2	41,9	43,8	44,9	6,8	6,9	8,7	10,8	11,9	9,2	5,5	6,1	5,4	12,1
21	45,2	46,9	51,0	53,4	55,1	55,5	57,0	58,5	4,4	4,6	3,5	6,0	8,1	6,6	4,6	3,5	2,8	8,3
22	59,7	60,3	61,8	62,2	61,4	60,8	61,1	61,1	2,5	1,3	2,0	5,0	7,3	9,8	10,0	10,5	0,0	10,5
23	61,7	62,8	65,7	66,5	66,8	67,3	67,8	68,0	10,0	7,4	4,2	3,8	7,4	4,6	3,8	2,4	2,8	7,9
24	67,7	67,6	67,5	67,8	66,8	66,3	65,6	65,0	1,5	0,8	1,0	1,9	4,0	3,8	3,8	4,5	0,4	4,6
25	64,7	65,0	68,2	69,8	70,4	71,1	71,9	72,4	7,4	9,3	5,8	7,8	10,5	7,8	4,8	2,2	3,0	10,5
26	72,7	71,2	72,2	72,9	72,1	71,7	71,4	71,3	0,5	- 0,6	- 0,8	1,2	9,3	5,9	1,8	0,0	- 1,3	9,3
27	70,9	70,5	70,4	71,2	70,6	70,5	71,2	71,3	0,4	0,8	2,2	4,0	5,0	5,5	5,5	3,1	- 1,0	5,5
28	71,4	71,6	72,4	73,2	73,2	73,0	73,3	73,7	1,8	1,0	0,2	0,0	0,7	0,7	0,1	0,0	- 0,3	1,8
29	73,8	73,6	73,8	74,5	73,2	73,2	73,3	73,5	- 0,3	- 0,2	0,1	0,6	2,5	2,0	0,9	- 0.3	- 0,6	3,3
30	73,3	73,1	73,0	72,8	72,5	72,4	72,2	72,2	- 0,6	- 1,0	- 2,3	- 1,6	0,2	- 0,4	- 1,4	- 2,8	- 2,9	1,0
31	72,1	71,5	71,3	71,4	70,3	69,4	69,2	69,0	- 3,6	- 3,9	- 4,3	- 2,4	0,5	- 0,1	- 1,8	- 3,0	- 4,9	0,6
Moy.	61,90	61,89	61,93	62,26	61,67	61,64	61,90	62,49	3,65	3,30	3,07	4,46	6,71	5,55	4,37	3,64	1,33	7,32

DATES.	HUMIDITÉ RELATIVE. 1h	4h	7h	10h	13h	16h	19h	22h	VENT. — DIRECTION ET FORCE. 1h	4h	7h	10h	13h	16h	19h	22h	NÉBULOSITÉ. 1h	4h	7h	10h	13h	16h	19h	22h	PLUIE.	REMARQUES.
1	84	87	78	84	80	86	92	97	SSE 2	S 1	SSE 1	SSE 2	S 1	SSW 2	SSW 1	NE 3	10	2	10	10	10	9	10	10	2,6	
2	82	78	72	73	66	70	64	64	NE 3	NE 3	NE 3	NE 3	NE 3	NE 3	NE 4	NE 4	10	10	1	7	8	8	1	0	.	
3	76	75	75	67	54	53	69	74	NE 4	NE 2	NE 3	NE 3	NE 3	NE 3	NNE 3	NNE 2	0	0	1	2	3	2	1	0	.	
4	82	84	84	80	81	84	97	95	NNE 3	NNE 1	NNE 1	NE 1	N 1	NNW 1	NNW 1	WNW 1	0	0	2	10	10	10	10	10	0,3	
5	97	95	85	82	70	79	76	78	NNW 3	N 1	NNE 1	NNE 3	NNE 2	N 2	NE 1	NNE 1	10	10	6	0	10	10	10	10	.	
6	79	91	94	97	70	83	83	82	ENE 1	NNE 1	NNE 1	NNE 1	NNW 1	WNW 1	W 1	WSW 1	10	10	8	10	9	10	10	10	.	
7	85	97	97	97	95	97	98	98	WSW 2	S 1	S 1	S 2	S 2	SSW 1	S 2	SSE 2	10	10	10	10	10	10	10	10	.	Brd de 8 h. à 15 h.
8	97	98	98	100	97	98	98	96	SSE 2	S 2	S 2	S 2	S 3	S 2	S 2	S 3	10	10	10	10	10	10	4	10	.	Brd de 1 h. à 18 h.
9	96	91	82	70	63	78	90	97	SSW 4	SW 3	SW 3	WSW 2	WSW 2	WSW 2	SW 2	SSW 1	10	10	10	0	6	4	1	0	6,6	
10	97	93	92	88	93	90	98	97	SW 2	S 2	S 3	S 3	S 3	S 2	S 2	SSE 2	3	10	10	10	10	3	10	10	17,4	
11	96	97	98	97	71	89	87	97	S 3	S 2	S 1	S 1	NW 2	W 2	SSW 2	SSW 2	10	10	10	10	10	10	2	0	6,3	
12	95	85	86	86	82	91	97	97	S 2	S 2	S 3	S 3	S 4	SSW 4	SSW 4	SSW 3	0	0	2	10	10	10	10	10	5,3	
13	96	94	88	94	94	94	99	96	SW 4	SW 4	SW 4	SW 4	SW 4	SW 5	SW 5	SW 4	10	10	10	10	10	10	10	9	18,8	
14	87	87	93	89	85	82	74	77	SW 4	SW 3	SW 2	SW 2	NNW 3	NNW 3	NNW 3	NNW 3	10	10	10	9	10	10	0	0	0,4	
15	79	83	91	87	63	84	95	96	N 2	NW 1	NW 1	NW 1	SSW 1	S 1	S 0	S 1	0	0	0	0	0	0	0	0	.	Gelée blanche.
16	96	96	96	94	83	95	98	98	S 1	S 1	S 1	SSE 1	ESE 2	E 2	E 2	E 2	0	0	0	3	4	1	10	10	.	Gelée blanche.
17	98	98	98	98	98	98	100	100	E 2	E 2	E 2	E 2	E 2	E 2	E 2	E 2	10	10	10	10	10	10	10	10	.	Brd tout le jour.
18	100	100	100	98	98	98	100	100	E 2	E 1	E 1	E 1	ENE 1	ENE 1	E 2	E 1	10	10	10	10	10	10	10	10	.	Brd tout le jour.
19	100	100	100	100	86	94	97	89	E 1	S 1	S 1	S 2	S 4	SW 4	SW 2	WSW 2	0	10	10	10	10	10	0	0	17,5	Brd de 4 h. à 11 h.
20	91	95	94	95	70	61	92	88	SW 2	SW 3	SW 3	SW 3	WSW 4	W 4	WSW 4	WSW 3	10	10	10	10	4	4	10	10	17,0	Grêle à 18 h.
21	97	95	95	94	64	79	87	90	SSE 1	W 2	WNW 1	WNW 1	WNW 1	W 2	WNW 1	WNW 1	10	10	8	2	1	4	0	0	.	
22	96	94	94	87	97	98	98	98	WNW 1	W 1	S 1	S 1	S 2	SSW 2	SW 2	SW 2	0	1	8	10	10	10	10	10	4,3	[et de 14 h. à 24 h.
23	98	98	100	100	100	100	100	100	WNW 1	NNW 1	NNW 1	NNW 1	NW 0	N 0	NW 1	NW 1	9	0	10	0	0	0	10	10	.	Brd de 6 h. à 11 h.
24	100	100	100	100	100	98	100	100	SE 1	SE 1	SE 1	SE 1	SE 1	SSE 1	SSE 2	S 3	10	10	10	10	10	10	10	10	3,0	Brd jusqu'à 18 h.
25	98	98	95	89	67	80	95	96	S 2	SW 1	WNW 1	NW 1	NW 2	NNW 0	WNW 1	WNW 1	10	10	0	0	0	2	0	0	.	[et de 20 h. à 24 h.
26	98	98	98	100	76	98	98	100	W 1	W 1	W 1	W 1	WNW 1	WNW 1	WNW 0	WSW 1	0	0	0	10	1	3	1	10	.	G.bl., bd 6 h. à 12 h.
27	100	100	100	100	100	94	92	97	WNW 0	WNW 1	WNW 1	N 1	ENE 1	ENE 3	E 2	E 1	10	10	10	10	10	10	10	0	.	Brd jusqu'à 12 h.
28	98	98	96	91	87	87	87	85	E 1	E 1	E 1	E 2	E 2	ENE 1	ENE 3	E 3	10	10	10	10	10	10	4	10	.	Brd jusqu'à 1 h.
29	87	87	89	82	67	72	77	70	ENE 3	ENE 3	ENE 2	ENE 2	ENE 3	NE 3	ENE 3	ENE 3	10	10	10	0	4	7	3	1	.	
30	79	79	79	72	65	70	74	76	ENE 2	ENE 2	ENE 2	ENE 3	E 3	ENE 3	E 3	E 4	3	0	0	0	0	0	0	0	.	
31	81	79	79	84	70	73	85	85	ENE 3	ENE 2	ENE 2	ENE 2	ENE 1	ENE 1	ENE 1	NNE 1	0	0	0	0	0	2	1	1	.	
Moy.	91,8	91,9	91,2	89,5	80,4	85,6	90,2	90,7	2,1	1,7	1,7	1,9	2,1	2,1	2,1	2,1	6,6	6,5	6,6	6,5	6,8	6,7	5,7	5,8	99,5	

Janvier 1893.

BESANÇON (Observatoire).

Longitude 3°39′ E. — Latitude 47°15′. — Altitude 311m,3.

DATES.	PRESSION (700 +). 3h	7h	9h	12h	15h	18h	21h	24h	TEMPÉRATURE. 3h	7h	9h	12h	15h	18h	21h	24h	Min.	Max.
1	23,0	23,3	23,5	23,4	23,2	24,0	24,5	25,0	- 5,9	- 7,3	- 7,2	- 6,1	- 6,5	- 9,2	-11,4	-10,9	-11,4	- 5,5
2	25,9	28,4	29,3	29,7	31,2	32,8	33,7	34,8	-11,4	-14,0	-10,9	- 8,7	- 8,7	- 9,7	- 9,8	-11,3	-14,0	- 8,3
3	35,9	37,4	38,0	37,8	38,5	39,3	39,6	40,1	-11,4	-11,9	-11,3	- 7,7	- 7,1	- 7,7	- 9,3	-10,9	-13,3	- 6,2
4	40,4	40,5	40,5	39,9	40,0	40,4	40,4	40,0	-11,2	- 9,0	- 7,8	- 5,3	- 5,9	- 6,5	- 6,5	- 6,3	-11,5	- 4,2
5	40,0	40,2	40,3	39,8	39,6	39,3	38,8	38,4	- 6,6	- 6,8	- 6,9	- 5,7	- 5,0	- 6,9	- 7,4	- 7,9	- 8,1	- 4,8
6	38,5	38,1	37,6	36,5	36,0	35,1	34,3	33,2	- 8,3	-11,1	- 9,9	- 3,3	- 4,8	- 8,3	-10,1	-10,6	-11,2	- 2,7
7	32,7	31,1	30,9	30,2	29,7	29,7	29,7	29,1	-10,0	- 8,0	- 5,6	0,5	0,4	- 2,4	- 3,5	- 3,0	-10,4	2,3
8	29,1	29,0	29,4	28,8	28,3	28,7	29,0	28,7	- 2,8	- 4,0	- 3,0	2,2	7,8	3,2	- 0,5	- 1,7	- 4,7	8,0
9	28,6	27,8	28,0	27,8	27,4	27,5	28,2	28,2	- 1,6	- 2,5	0,3	8,3	7,0	4,4	3,1	3,5	- 3,0	11,0
10	27,9	27,1	27,6	27,4	27,3	27,6	28,6	29,1	4,1	5,5	5,8	6,1	5,6	2,3	- 0,3	- 2,9	- 3,0	6,4
11	29,6	30,5	31,2	31,4	31,4	31,7	32,3	32,4	- 3,8	- 4,4	- 4,7	- 3,5	- 4,6	- 6,3	- 8,9	- 9,4	- 9,4	1,6
12	32,6	32,4	33,0	33,0	33,6	34,6	35,6	35,4	-10,2	-11,4	-10,1	- 9,0	- 9,0	-10,6	-11,9	-13,0	-13,0	- 7,8
13	35,0	35,6	35,8	35,6	35,4	35,4	35,2	34,2	-13,6	-14,5	-13,1	- 8,4	- 7,6	- 8,1	- 7,1	- 6,3	-15,1	- 6,3
14	33,0	31,4	30,6	29,2	26,4	24,5	23,3	21,8	- 5,9	- 5,2	- 4,1	- 2,6	- 1,5	- 1,4	- 0,6	- 0,4	- 6,3	- 0,4
15	20,9	20,5	21,4	22,6	24,7	26,7	28,8	29,7	- 0,7	- 1,5	- 2,2	- 2,4	- 4,0	- 7,8	- 8,4	- 9,7	- 9,7	- 0,3
16	30,4	32,1	32,3	31,4	30,7	30,7	30,0	28,5	-12,0	-13,7	-12,4	-10,5	-11,0	-15,4	-16,9	-19,2	-19,2	- 9,6
17	27,2	26,5	27,2	27,7	29,1	31,1	33,2	34,4	-20,2	-16,8	-12,9	- 9,7	- 9,0	-11,2	-13,9	-13,7	-20,5	- 8,8
18	35,5	37,4	38,6	39,1	39,7	40,7	41,6	41,7	-13,9	-16,2	-15,1	- 9,5	- 8,5	-13,0	-13,3	-15,1	-17,0	- 7,3
19	41,5	42,4	42,8	42,3	41,9	42,3	42,5	42,2	-14,0	-12,9	-10,5	- 6,1	- 6,4	- 9,9	-10,9	-11,9	-14,9	- 5,7
20	42,1	43,0	43,7	43,7	43,9	44,2	43,9	41,0	-13,5	-16,4	-13,8	- 8,1	- 7,5	-10,7	- 8,5	- 8,3	-16,8	- 5,0
21	44,2	44,0	43,9	42,9	41,2	40,6	39,9	40,4	- 7,8	- 5,1	- 3,4	- 1,2	- 0,5	- 1,0	0,0	- 3,0	- 8,2	0,3
22	40,8	41,5	41,8	41,6	40,8	40,9	40,8	39,9	- 5,8	- 6,7	- 5,7	- 3,2	- 2,5	- 3,2	- 3,4	- 3,3	- 9,0	- 2,5
23	37,6	34,3	33,9	33,5	33,6	34,0	35,5	36,8	- 3,1	- 1,0	- 0,3	0,7	0,9	1,5	1,5	1,7	- 3,4	1,9
24	38,0	39,2	39,7	40,4	40,8	41,5	42,5	42,6	1,5	1,3	1,6	2,3	2,0	2,1	2,1	1,9	0,9	2,4
25	42,5	42,3	42,1	41,7	41,0	40,8	40,0	39,2	1,7	1,6	1,7	3,9	4,0	2,2	0,3	- 0,5	- 1,4	5,1
26	38,6	37,8	37,8	37,3	36,2	36,2	36,1	36,2	- 1,7	- 4,1	- 1,4	1,3	- 0,6	- 3,1	- 4,3	- 3,3	- 5,4	2,1
27	35,8	36,0	36,1	36,2	35,9	36,0	36,1	35,9	- 2,8	- 3,0	- 2,4	1,9	0,0	- 2,1	- 3,9	- 4,1	- 5,6	3,4
28	35,2	34,7	35,3	35,2	34,3	34,3	34,8	34,8	- 4,5	- 2,9	- 0,5	3,3	4,9	2,2	0,0	0,2	- 6,0	5,1
29	34,5	33,9	34,1	34,0	34,1	34,7	35,3	36,8	0,7	1,2	2,2	5,0	5,4	4,8	5,1	4,7	- 1,4	5,6
30	37,7	39,4	41,2	41,9	41,9	42,3	42,2	42,7	4,0	4,1	4,9	7,3	6,8	4,4	1,5	1,7	0,5	8,2
31	42,6	42,9	43,1	43,0	41,9	41,5	40,5	39,7	0,6	- 1,0	2,1	7,3	7,4	5,0	5,2	4,8	- 1,3	9,1
Moy.	34,75	34,86	35,18	35,00	34,83	35,13	35,38	35,35	- 6,13	- 6,38	- 5,05	- 1,97	- 1,89	- 3,95	- 4,90	- 5,43	- 8,80	- 0,42

DATES.	HUMIDITÉ RELATIVE. 3h	7h	9h	12h	15h	18h	21h	24h	VENT. — DIRECTION ET FORCE. 7h	9h	12h	15h	18h	21h	24h	NÉBULOSITÉ. 7h	9h	12h	15h	18h	21h	24h	PLUIE.	REMARQUES.
1	80	82	79	60	58	65	72	75	NE 1	NE 2	NNE 2	NE 1	NE 3	NE 3	NE 1	0	0	0	0	0	0	0	.	
2	77	79	80	76	77	80	82	82	N 0	SE 2	N 2	N 1	N 0	NNE 1	N 0	2	0	8	10	10	10	10	.	
3	81	82	83	80	79	81	82	83	NNE 0	NNE 0	NE 0	NE 2	NE 2	NE 1	NE 1	10	10	10	7	10	3	1	.	Brume.
4	83	84	82	77	80	81	80	80	N 1	NE 2	NE 3	NE 2	NE 3	NNE 2	NE 3	10	6	10	10	10	10	10	.	Brume partielle.
5	80	81	81	76	74	80	81	81	NE 2	NE 3	NE 3	NNE 2	NE 3	NE 3	NE 1	7	5	9	2	0	1	0	.	
6	82	82	88	74	77	80	81	83	NE 1	NNE 0	S 1	W 0	SW 0	NE 0	NE 0	5	5	6	7	1	2	2	.	Halo solaire.
7	84	85	85	62	70	76	87	76	E 0	NE 0	E 1	NE 1	NE 0	NE 2	NE 2	7	10	10	10	7	6	10	.	Halo sol., br. à 24 h.
8	74	76	73	62	59	66	70	72	NE 1	NE 1	ESE 1	ENE 1	NE 1	NE 1	ENE 1	8	8	9	10	2	1	1	.	Halo solaire.
9	72	75	75	62	54	62	80	95	NE 1	NE 0	NNE 0	Cal. 0	E 0	SW 1	SW 1	7	7	7	10	10	10	10	.	Brume à 21 h.
10	96	97	98	100	100	99	89	89	SW 3	WSW 4	SW 2	WSW 1	N 1	NNW 4	NE 5	10	10	10	10	10	10	10	8,2	Bruine.
11	87	83	83	82	74	75	80	81	NE 5	NNE 5	NE 6	NE 5	NE 5	NE 6	NE 6	10	7	10	7	5	2	2	0,0	Qq. floc. à 8 h. m.
12	81	82	80	77	74	78	78	80	NE 4	NE 4	NE 7	NE 4	NE 3	NE 6	NE 7	1	0	1	0	1	0	0	.	Bourrasques.
13	81	81	80	77	72	74	72	70	NE 1	NNE 1	S 1	W 1	SW 2	SW 4	SW 3	1	10	10	7	10	10	10	.	Brume à 21 h.
14	73	87	92	90	92	97	97	98	SW 3	SW 4	SW 5	SW 6	SW 5	SW 6	SW 2	10	10	10	10	10	10	10	3,4	Neige continue.
15	97	95	92	90	86	90	88	87	ENE 5	NE 4	NE 4	NE 3	NE 3	NE 4	NE 3	10	10	10	10	10	10	5	6,2	Neige et brume.
16	86	85	84	83	80	82	85	83	NNE 2	N 2	NE 3	N 1	S 0	N 1	N 1	2	7	5	4	1	1	8	.	Brume à 21 h.
17	85	86	84	76	70	70	73	75	NE 2	ENE 0	NE 3	NE 3	N 0	NE 3	NNE 4	0	1	0	0	1	1	1	.	Horizon brumeux.
18	76	77	78	75	59	76	79	80	NE 0	NNE 0	Cal. 0	ENE 2	NNE 1	NE 3	NE 4	6	8	5	3	1	0	0	.	
19	79	76	71	61	60	55	70	70	NE 2	NE 3	NE 2	NNE 3	NE 2	NE 3	NE 2	0	0	0	0	1	5	5	.	
20	72	77	78	75	68	72	75	79	SSE 0	ENE 0	SSE 0	NW 0	NNW 1	SW 2	SW 1	6	5	10	10	10	10	10	0,1	Brd suivi de neige.
21	87	90	91	89	87	92	96	95	SSW 0	WSW 0	SW 2	WSW 3	SW 4	SW 3	NE 3	10	10	10	10	10	10	10	0,5	Br., qq. flocons.
22	90	92	92	92	92	94	94	94	SSW 0	Cal. 0	SSW 1	SSW 2	SW 3	SW 3	SW 3	10	10	10	10	10	10	10	8,2	Brume et neige.
23	94	97	97	97	98	98	99	99	SW 4	SW 4	SW 3	SW 3	SW 2	SW 2	SW 1	10	10	10	10	10	10	10	21,3	Neige, pluie.
24	100	100	100	100	100	100	98	98	SW 0	SSW 1	SW	SW	SW 3	SW	SW 4	10	10	10	10	10	10	10	20,7	Brd (à 80m).
25	100	100	100	99	91	92	95	96	WNW 0	SSW 0	Cal. 0	Cal. 0	NNE 1	NW 1	NW 1	10	10	10	2	5	4	0	2,1	Brume, le matin.
26	97	97	97	85	87	96	97	99	NE 0	WSW 0	Cal. 0	WNW 1	Cal. 0	SW 3	SW 1	2	5	3	8	10	10	10	.	Giv., brd (à 50m) les.
27	97	97	97	93	95	97	98	98	ESE 0	NE 1	W 0	WSW 0	NW 0	SW 1	SW 1	10	5	8	9	10	10	10	.	Brd partiel.
28	98	97	93	84	66	75	82	85	NE 0	NNE 0	NNW 0	Cal. 0	NNE 0	NE 1	NW 2	5	8	8	6	7	0	10	.	Brd partiel, le m.
29	86	83	80	76	80	82	81	87	NE 1	Cal. 0	SW 2	SW 3	SSW 3	SW 2	SW 3	2	10	10	10	10	10	10	1,8	
30	90	89	88	83	85	87	88	89	SSW 3	SW 2	SSW 2	WSW 0	NNW 0	NE 2	ENE 1	10	10	10	9	2	1	2	1,2	Halo lunaire.
31	88	92	79	77	79	78	74	82	Cal. 0	Cal. 0	Cal. 0	SW 0	WSW 0	SW 1	SW 2	8	10	8	10	10	10	10	.	Halos solaire et (*)
Moy.	85,6	86,6	85,8	80,3	78,2	81,6	84,0	85,2	1,4	1,5	1,9	1,7	1,6	2,5	2,3	6,4	7,0	7,6	7,1	6,6	6,1	6,4	73,7	(*) lun., br. part.

Février 1893.

BESANÇON (Observatoire).

Longitude 3°39′ E. — Latitude 47°15′. — Altitude 311m,3.

DATES.	PRESSION (700+). 3h	7h	9h	12h	15h	18h	21h	24h	TEMPÉRATURE. 3h	7h	9h	12h	15h	18h	21h	24h	Min.	Max.
1	38,0	36,0	36,9	37,0	36,5	39,3	41,2	42,2	3,9	7,3	5,3	6,2	7,0	4,3	4,1	3,7	3,6	8,2
2	42,1	41,6	41,2	40,8	39,8	39,5	39,0	38,7	3,3	3,0	3,6	4,2	5,0	5,1	5,0	4,6	2,5	5,6
3	38,3	39,4	39,7	40,2	40,0	40,1	40,3	39,1	4,4	4,0	4,0	5,5	5,7	1,9	0,3	0,1	- 0,3	7,0
4	39,4	40,1	40,4	40,5	40,5	40,9	41,5	42,2	- 0,4	- 0,8	0,8	2,1	1,8	0,0	- 1,7	- 3,0	- 3,0	2,6
5	42,5	42,7	43,2	44,1	44,1	44,2	44,7	45,2	- 4,6	- 5,9	- 2,8	1,7	3,3	- 0,2	- 3,6	- 5,3	- 6,0	3,6
6	45,5	45,8	46,7	46,2	45,4	45,6	45,8	46,0	- 6,0	- 6,3	- 0,8	4,3	3,8	0,3	- 1,9	- 2,7	- 6,4	6,1
7	45,7	45,9	46,3	46,1	44,9	41,8	44,2	43,5	- 3,9	- 6,3	- 3,3	3,5	5,2	1,3	2,3	2,9	- 6,7	6,2
8	42,2	40,0	39,6	37,8	35,9	34,8	33,5	34,4	2,5	2,9	3,5	4,7	5,9	4,0	2,9	1,2	1,0	6,0
9	35,8	36,6	37,2	37,7	37,7	37,1	36,1	34,1	0,7	0,5	1,1	4,3	3,9	2,2	2,1	1,4	0,2	6,4
10	32,1	27,8	26,4	28,3	29,0	30,3	32,2	34,0	2,4	4,1	4,3	4,0	6,7	5,8	4,5	4,3	1,0	8,0
11	35,3	36,6	37,3	36,9	35,6	35,2	34,1	33,3	3,8	3,6	4,1	5,0	5,4	6,2	6,3	5,7	3,2	6,7
12	32,0	30,1	31,5	32,9	32,6	34,2	35,5	36,0	6,4	2,8	1,0	4,2	3,9	3,8	0,8	0,9	0,8	7,0
13	36,6	36,7	36,7	36,4	35,6	35,2	35,0	34,7	0,6	0,7	1,4	3,0	4,0	2,9	2,4	2,0	- 0,2	4,5
14	33,7	33,0	32,9	32,9	32,4	32,7	33,2	34,0	1,0	1,8	4,7	7,9	9,2	7,6	5,7	4,0	0,7	9,5
15	34,6	35,4	35,6	35,2	35,3	34,0	34,0	33,5	3,6	4,7	8,9	10,9	12,6	8,6	4,9	4,1	3,2	14,2
16	33,7	33,6	33,7	33,9	33,8	34,4	35,2	38,3	2,8	1,7	7,3	14,6	13,2	9,1	7,3	4,3	1,0	15,9
17	39,5	39,7	40,2	41,3	41,2	42,1	42,9	42,9	2,2	3,1	4,0	5,9	5,4	4,6	3,7	3,8	1,9	7,0
18	42,8	42,9	43,2	43,5	42,7	42,4	41,5	40,8	3,8	4,1	5,5	6,1	8,1	7,0	5,5	3,3	2,6	8,3
19	39,0	37,9	37,1	36,0	34,5	34,2	33,2	31,6	2,8	2,6	4,8	9,7	13,2	10,5	7,9	6,0	0,0	13,3
20	31,3	30,8	32,0	32,7	31,2	30,8	29,7	27,2	6,3	6,2	4,9	4,7	7,0	3,8	1,7	3,5	1,4	7,4
21	23,9	18,0	15,4	11,7	11,7	10,4	10,4	11,0	2,7	5,4	5,4	6,7	7,4	7,4	5,9	5,0	2,4	9,1
22	11,4	14,9	16,1	16,4	16,2	17,0	17,8	17,9	4,6	3,7	4,5	6,5	6,0	3,8	3,5	3,4	3,3	7,3
23	18,3	18,7	19,2	20,1	20,9	21,3	21,8	21,0	2,9	2,6	3,4	2,7	2,7	2,8	3,3	3,1	2,0	4,0
24	20,4	19,3	18,7	17,6	16,6	15,8	14,6	15,0	2,8	2,6	3,2	7,9	5,9	5,3	5,3	4,4	1,6	9,0
25	14,9	14,6	15,3	16,3	17,6	19,7	23,3	25,7	5,0	7,5	8,6	10,0	8,0	7,3	5,5	4,3	4,2	11,2
26	26,6	23,8	22,9	22,0	21,9	21,1	24,3	25,5	2,5	3,5	5,3	10,8	12,1	10,8	4,8	5,1	1,3	12,7
27	26,6	28,7	29,0	28,2	26,5	25,6	25,1	25,5	5,2	4,4	7,2	11,8	11,5	9,2	7,7	7,5	4,1	13,3
28	25,6	27,3	28,3	30,1	31,8	34,8	36,6	37,7	8,1	6,2	6,3	7,7	7,7	6,6	5,5	4,0	3,6	9,0
Moy.	33,14	32,78	32,95	32,96	32,57	32,77	33,10	33,25	2,48	2,49	3,79	6,31	6,84	5,07	3,89	2,56	0,82	8,18

DATES.	HUMIDITÉ RELATIVE. 3h	7h	9h	12h	15h	18h	21h	24h	VENT. — DIRECTION ET FORCE. 3h	7h	9h	12h	15h	18h	21h	24h	NÉBULOSITÉ. 3h	7h	9h	12h	15h	18h	21h	24h	PLUIE.	REMARQUES.
1	67	60	88	88	83	93	90	90	.	SW 4	SW 5	SW 5	SW 5	WSW 2	SW 4	WSW 4	.	10	10	10	9	10	10	10	4,4	Tonnerre.
2	94	97	95	98	93	94	91	95	.	SW 4	SW 3	SSW 4	SW 4	SW 5	SW 7	SW 6	.	10	10	10	10	10	10	10	9,8	Rafales.
3	94	92	89	75	62	77	81	92	.	NE 0	NNW 0	NNE 0	NNE 2	NNE 2	NE 3	NE 4	.	10	10	10	3	1	0	0	.	
4	84	75	68	64	61	63	76	87	.	NE 2	NE 3	NE 4	NE 3	ENE 3	NE 4	NE 4	.	2	0	1	1	1	0	0	.	Gelée blanche.
5	80	78	70	65	62	65	73	75	.	NE 2	NE 1	NE 1	N 0	NE 2	N 0	NNW 0	.	0	0	0	0	0	0	0	.	
6	81	82	75	72	65	86	88	84	.	N 0	E 0	WSW 1	NNW 0	Cal. 0	NE 1	NE 0	.	3	5	10	5	2	1	0	.	Brume partielle.
7	86	85	84	78	63	85	69	86	.	NNE 0	NNW 0	SSW 2	SSW 1	WSW 0	SW 3	SW 2	.	3	10	1	7	10	10	10	.	Brume partielle.
8	90	97	98	97	92	91	93	98	.	SW 2	SW 1	SW 4	SW 3	WSW 3	SW 4	NW 3	.	10	10	10	10	10	10	10	3,6	Brouillard bas.
9	96	98	97	80	75	83	79	95	.	SW 2	SW 1	W 2	SW 2	SSW 2	SW 3	SW 4	.	10	10	10	10	8	10	10	10,3	Neige et brume.
10	92	95	93	95	70	75	90	87	.	SW 7	SSW 6	WSW 3	WSW 3	SW 3	SW 5	SW 5	.	10	10	10	10	10	10	10	11,5	Grésil, bourrasq.
11	87	91	89	85	80	70	74	88	.	SSW 4	SW 3	SSW 6	SSW 4	SW 4	SW 5	SSW 4	.	10	10	10	10	10	10	10	1,0	
12	82	87	95	80	74	84	85	87	.	SW 5	NNW 3	SW 5	WSW 3	WSW 2	SW 2	SW 3	.	10	10	10	8	10	2	10	9,4	Neige, grésil.
13	87	88	87	91	74	76	71	85	.	SW 2	SSW 3	SSW 3	SSW 4	SW 1	SW 3	SW 2	.	10	10	10	10	10	10	10	0,1	Quelques flocons.
14	77	71	55	55	56	63	63	66	.	S 1	SSW 4	SW 4	SW 3	SSW 1	SSW 3	SW 1	.	10	10	10	10	7	1	2	.	
15	69	75	63	63	50	60	72	80	.	SW 0	Cal. 0	SW 3	SW 1	SSE 0	NW 1	NW 1	.	3	7	10	8	1	0	3	.	
16	65	75	65	61	57	60	71	96	.	NNE 1	Cal. 0	SSE 1	SW 4	S 2	SSW 2	WSW 2	.	3	2	3	5	8	5	10	.	
17	89	86	85	78	85	86	80	85	.	S 0	SW 0	SSW 3	WSW 0	SW 2	SW 2	SW 1	.	9	10	10	10	10	10	10	7,5	Grésil.
18	78	90	93	97	92	94	94	98	.	SW 0	SW 1	SW 2	SW 1	Cal. 0	SW 1	WSW 0	.	10	10	10	10	10	2	0	0,3	Brouillard partiel.
19	91	96	97	84	73	75	83	84	.	NNE 1	NNE 0	Cal. 0	WNW 0	WSW 0	SW 0	SW 0	.	2	10	8	10	5	5	3	.	Brume, halo sol.,
20	88	91	92	90	80	83	89	70	.	SW 2	SW 2	S 2	SSW 3	SSW 0	WSW 1	SSW 3	.	10	10	10	5	2	2	10	6,7	[gelée bl.
21	69	63	80	85	89	76	92	92	.	S 3	SSW 5	SSW 8	SSW 6	SW 6	SW 7	SW 5	.	10	10	10	10	10	10	10	3,0	[ass. viol. Aur. tr. br., bourr.
22	90	88	77	70	75	83	87	89	.	SW 3	SW 3	SW 3	SW 6	SSW 3	SW 5	SW 5	.	10	9	10	8	10	10	10	4,0	Grésil, arc-en-c.
23	85	87	83	97	95	93	93	93	.	SW 4	SW 4	SW 4	SW 1	SW 1	SW 2	SW 1	.	10	10	10	10	10	10	10	6,1	Giboulées, grésil.
24	75	72	75	75	85	91	94	91	.	N 0	NNW 0	S 2	SE 1	ENE 0	SW 0	SW 4	.	10	10	10	10	10	10	10	1,0	
25	85	77	76	69	86	91	94	92	.	SSW 2	SW 4	SSW 5	SW 3	SW 3	SW 4	WSW 2	.	10	10	10	10	10	10	10	8,1	Tonn., arc-en-c.
26	82	78	72	58	56	86	87	85	.	NE 1	SE 0	SW 3	SW 3	W 4	WNW 2	SW 1	.	5	10	10	10	10	10	10	1,2	
27	85	81	66	47	48	61	57	66	.	SSW 1	SW 3	SSW 5	SW 2	S 1	SSE 3	WSW 3	.	9	10	10	8	10	10	10	5,9	Aurore (rougeurs).
28	68	94	88	90	83	94	94	98	.	SW 2	S 2	SSW 3	WSW 3	WSW 1	WNW 0	NNW 1	.	10	10	10	10	9	9	3	3,1	[halo lun.
Moy.	82,7	83,9	82,0	78,1	73,4	79,7	82,5	86,9	.	2,0	2,0	3,1	2,5	1,9	2,7	2,5		7,9	8,7	8,7	8,1	7,6	6,7	7,2	97,0	

Mars 1893.

BESANÇON (Observatoire).

Longitude 3°39′ E. — Latitude 47°15′. — Altitude 311m,3.

DATES.	PRESSION (700 +). 3h	7h	9h	12h	15h	18h	21h	24h	TEMPÉRATURE. 3h	7h	9h	12h	15h	18h	21h	24h	Min.	Max.
1	38,4	38,7	39,0	38,4	37,3	36,5	36,9	36,9	4,1	2,4	8,1	10,7	10,7	9,8	9,0	9,3	1,4	12,5
2	37,7	40,2	40,3	40,1	39,7	39,6	40,4	41,1	7,9	6,9	9,6	11,9	10,8	9,4	8,1	8,1	6,6	12,2
3	40,4	40,3	41,2	41,5	41,3	42,2	42,6	42,2	7,8	7,2	7,5	8,9	9,8	7,3	4,7	3,1	3,0	10,7
4	41,1	40,3	40,2	39,0	37,8	37,8	37,9	38,6	2,2	0,4	3,4	8,4	10,7	6,7	3,4	2,2	- 0,2	11,0
5	38,9	39,4	39,6	39,9	39,4	39,7	40,0	40,3	0,6	- 0,2	3,0	8,7	11,0	9,3	6,5	6,0	- 1,5	11,2
6	39,9	40,0	40,3	39,7	39,6	39,9	39,9	40,0	5,8	5,7	6,0	8,9	8,5	7,6	5,3	3,1	2,5	9,1
7	40,1	41,3	41,8	42,2	41,8	42,2	42,7	42,8	1,7	1,4	4,5	9,2	10,9	7,9	4,6	3,4	0,8	11,5
8	42,5	42,4	42,6	42,3	41,9	41,6	41,7	41,3	3,8	4,4	6,4	11,3	11,0	7,1	5,3	4,1	1,6	13,1
9	40,4	40,7	40,5	39,9	38,9	39,0	39,0	38,6	2,7	2,3	7,5	14,4	14,6	10,4	8,1	5,5	1,5	15,3
10	38,4	38,7	39,2	39,8	39,8	40,6	42,1	43,0	5,4	5,2	11,9	10,9	10,1	7,7	4,7	3,3	2,4	14,0
11	43,4	43,4	43,8	43,3	41,9	41,7	41,5	40,9	1,4	1,0	6,4	9,4	10,9	7,1	4,5	3,5	- 0,6	11,3
12	40,0	39,4	39,3	38,2	36,4	35,5	35,6	35,3	1,6	2,3	9,8	15,4	18,2	15,6	9,6	8,0	- 0,6	18,5
13	34,6	33,8	33,7	33,3	32,3	32,7	33,3	33,3	5,6	9,0	14,2	17,1	16,2	13,7	11,7	9,9	3,6	18,3
14	33,0	33,6	34,2	33,6	33,2	33,2	34,4	34,7	9,5	9,7	9,8	15,3	15,3	12,4	10,3	9,5	8,6	16,2
15	34,9	35,7	36,2	35,5	34,6	34,2	34,4	34,3	9,8	10,2	11,4	14,9	14,4	12,4	9,9	9,3	8,7	16,2
16	33,5	33,3	33,5	33,9	33,7	33,5	33,8	33,6	9,0	8,3	8,6	9,3	9,9	9,4	7,8	6,9	8,0	11,3
17	33,4	33,2	33,3	33,7	33,6	34,9	35,8	36,2	6,6	6,8	7,3	4,7	7,5	5,9	4,9	1,0	0,0	8,6
18	36,4	36,5	37,2	37,4	36,9	37,5	39,8	40,7	0,7	0,4	1,4	3,0	3,6	1,5	0,5	- 1,1	- 1,5	5,2
19	41,7	42,3	42,8	42,8	42,5	42,5	43,2	43,3	- 3,0	- 2,1	0,9	2,9	3,7	2,0	0,8	0,0	- 4,6	4,1
20	42,8	42,9	43,4	43,0	42,2	42,1	42,7	42,5	- 0,6	0,1	3,2	7,5	8,7	6,8	3,9	3,3	- 1,2	9,8
21	41,8	41,3	41,4	41,2	40,4	40,4	40,9	40,5	3,1	3,5	7,6	12,9	13,7	11,0	7,7	6,3	2,2	14,5
22	40,0	39,9	39,9	38,7	37,9	38,2	38,6	38,7	3,5	4,4	9,4	14,7	14,9	11,5	9,1	5,2	1,7	16,0
23	39,0	39,8	40,2	40,0	39,5	39,4	39,7	39,7	2,8	3,4	9,5	13,7	15,7	12,2	7,8	6,6	1,2	17,6
24	39,7	40,0	40,3	39,7	39,3	39,5	40,2	40,4	5,4	6,0	9,7	14,4	15,4	13,0	10,4	7,6	3,1	16,4
25	39,8	40,0	40,0	39,5	38,5	38,3	38,5	37,9	6,9	7,6	11,5	14,2	15,7	12,5	8,5	6,1	4,9	16,4
26	37,3	37,1	37,2	36,4	35,4	35,2	35,3	35,1	2,0	3,1	9,7	11,8	13,9	12,2	7,8	4,8	1,6	14,0
27	34,4	34,9	35,3	34,2	34,7	34,8	35,5	36,1	1,4	3,7	11,0	16,1	15,2	11,3	8,9	5,4	0,7	16,3
28	36,7	37,8	38,1	37,6	36,5	36,5	37,0	37,4	2,8	3,9	9,9	15,1	15,3	11,8	9,3	6,1	1,3	16,5
29	36,9	36,8	36,9	36,1	34,7	34,2	34,5	34,5	3,3	4,3	12,3	14,1	16,5	13,5	8,3	5,5	1,5	17,5
30	33,9	33,5	33,4	32,9	30,7	30,6	31,0	31,1	2,3	4,3	11,2	15,3	17,2	13,2	9,1	6,3	0,6	17,7
31	30,8	31,6	31,7	31,1	30,1	30,2	31,7	32,3	3,8	5,9	13,5	16,9	18,1	14,8	10,5	8,4	2,1	19,0
Moy.	38,10	38,35	38,60	38,22	37,50	37,56	38,08	38,17	3,87	4,24	8,26	11,68	12,52	9,90	7,13	5,41	1,92	13,61

DATES	HUMIDITÉ RELATIVE. 3h	7h	9h	12h	15h	18h	21h	24h	VENT, DIRECTION ET FORCE. 7h	9h	12h	15h	18h	21h	24h	NÉBULOSITÉ. 7h	9h	12h	15h	18h	21h	24h	PLUIE.	REMARQUES.
1	94	96	76	63	61	54	85	95	W 0	SSE 0	SSW 3	WSW 3	S 3	SW 4	SW 5	7	10	10	10	10	10	10	0,0	Gelée bl., halo sol.
2	90	89	73	65	61	79	83	81	SSW 1	SW 2	SSW 5	SW 3	WSW 1	SW 3	SW 4	9	8	10	10	10	10	10	1,3	Halo solaire.
3	87	89	83	93	84	81	84	66	SW 1	Cal. 0	SW 0	N 2	NE 0	NE 3	NE 5	10	10	10	9	2	0	1	3,5	Bruine le matin.
4	74	76	65	48	44	60	64	87	NNE 2	NNE 2	NNE 3	NE 2	NE 3	NE 3	NE 2	2	2	1	4	7	7	2	.	G. bl., hal. l., h. br.
5	89	92	90	81	74	82	84	90	NE 0	WNW 1	WNW 2	NNW 2	WNW 0	Cal. 0	NNW 0	2	5	8	9	5	5	10	.	Halo sol., bd, part.
6	92	94	95	95	90	91	97	97	SW 0	SW 0	W 0	NNW 2	NW 1	NE 1	NNE 2	10	10	10	10	10	9	2	3,3	Brd bas (à 150m).
7	92	87	77	47	37	49	72	74	NNE 2	NNE 2	N 2	NE 2	N 0	N 1	NE 1	1	0	3	8	10	2	6	.	Gelée bl., halo sol.
8	78	79	71	66	59	81	91	93	Cal. 0	Cal 0	W 0	NW 1	N 1	N 1	NE 1	10	10	10	10	5	5	2	.	Brume.
9	96	100	77	22	8	33	23	63	NE 1	NE 1	ENE 1	N 2	N 1	N 1	NE 1	10	7	5	1	3	0	10	.	Bd (à 50m) m., g. bl.
10	67	68	44	68	50	53	48	78	WSW 1	WSW 1	WNW 3	NNW 1	NNW 1	N 4	NE 2	7	6	10	8	5	0	0	.	Lueurs crépuscul.
11	80	82	57	38	20	41	56	49	ENE 0	NE 2	NE 2	NE 2	NE 2	NE 3	NE 2	1	2	5	5	5	1	0	.	Forte gelée bl.
12	60	82	54	41	34	41	46	51	NE 0	NNE 1	E 1	SW 3	SW 1	SSW 2	WSW 0	2	1	1	1	1	0	0	.	
13	56	49	31	26	35	54	54	72	SW 1	SW 3	SW 5	SW 6	SW 4	SW 4	SW 2	7	7	8	10	10	5	10	.	Halo sol., rafales.
14	74	85	89	56	56	76	90	92	SW 1	S 1	SW 2	WSW 2	WSW 1	SW 4	SW 4	10	10	9	9	10	10	10	1,0	Halo solaire.
15	89	89	83	61	68	74	87	98	SW 1	SW 2	SW 2	WSW 1	SW 0	SW 4	SW 1	10	10	9	10	9	10	10	0,2	
16	93	94	95	89	84	80	86	88	SW 1	SSW 2	SW 2	SW 2	WSW 2	SW 1	SW 2	10	10	10	9	7	10	10	10,8	
17	82	79	80	84	59	59	63	87	SW 3	WSW 3	WNW 3	WNW 4	WNW 3	SW 4	SW 0	2	10	10	10	10	10	10	0,9	Grésil.
18	94	92	76	81	71	89	90	81	WSW 1	W 3	WNW 1	WSW 3	WNW 1	N 2	N 3	8	10	10	9	10	8	2	1,3	Giboulées, grésil.
19	84	82	78	72	64	70	73	74	NE 1	ENE 2	NNE 4	NNE 3	NE 1	NE 2	NE 2	0	10	5	3	1	0	0	.	
20	75	76	63	40	50	60	65	68	NE 2	NE 3	NE 3	NE 4	NE 3	NE 4	NE 2	0	0	0	1	0	0	0	.	
21	73	74	61	44	43	52	65	66	NE 4	NE 4	NE 4	NE 4	NE 3	NW 3	NE 1	0	1	0	1	1	0	0	.	
22	74	77	56	38	41	50	56	74	NE 1	ENE 3	NE 2	NE 3	NE 3	NE 3	NE 1	0	0	0	0	1	0	0	.	Gel. bl., hor. brum.
23	76	80	56	55	40	50	67	63	NE 1	ENE 1	WNW 0	NNE 1	NE 1	NE 1	NE 1	1	1	1	1	1	0	0	.	G. bl., lég. brume.
24	64	65	52	35	29	39	44	57	NE 2	NE 3	NE 4	NE 3	NE 2	NE 3	NE 4	2	2	8	5	2	0	0	.	F. gel. bl., hal. sol.
25	56	45	38	28	34	43	56	61	NE 4	NE 3	NE 4	NE 3	ENE 3	NE 4	NE 3	3	1	3	1	7	2	0	.	Horizon brumeux.
26	66	69	64	56	52	54	55	55	NE 1	NE 2	ENE 3	NE 2	NE 1	ENE 1	NE 2	0	0	1	1	5	2	8	.	Halos sol. et lun.
27	58	67	61	40	49	46	45	66	NE 1	ESE 0	SW 0	NE 2	NE 2	NE 2	NE 2	7	10	8	6	7	0	0	.	Halo solaire.
28	73	73	50	38	26	37	41	53	ENE 1	E 0	E 0	NNE 1	NE 2	ENE 3	N 1	2	0	0	1	1	0	0	.	Atm. brumeuse.
29	72	77	57	50	36	39	42	61	NE 0	S 0	NNW 1	NW 0	NNW 0	NNE 1	NNE 1	0	0	1	1	1	0	0	.	Atm. brumeuse.
30	68	77	51	29	17	22	35	77	Cal. 0	NE 0	NNE 2	NNE 2	NNE 1	NNE 1	Cal. 0	1	2	1	2	2	0	1	.	G. bl., at. tr. brum.
31	56	62	46	32	11	21	56	73	NNE 0	SSE 0	NNE 1	NE 2	NE 1	NNE 1	NE 0	2	2	2	2	6	0	1	.	Gel. bl., hor. br. (*)
Moy.	76,8	78,9	66,1	54,2	48,0	56,8	64,6	73,9	1,1	1,5	2,1	2,4	1,5	2,4	1,8	4,4	5,1	5,5	5,4	5,3	3,4	3,7	22,3	(*) halo lunaire.

Avril 1893.

BESANÇON (Observatoire).

Longitude 3°39′ E. — Latitude 47°15′. — Altitude 311m,3.

DATES.	PRESSION (700 +). 3h	7h	9h	12h	15h	18h	21h	24h	TEMPÉRATURE. 3h	7h	9h	12h	15h	18h	21h	24h	Min.	Max.
1	32,6	33,4	33,6	33,4	32,7	33,0	33,8	34,3	6,2	6,2	14,8	18,3	19,8	16,8	10,9	8,6	3,8	20,7
2	34,7	35,8	36.2	36,4	36,1	36,1	36,6	37,1	6,0	9,0	13,0	18,7	20,8	16,4	12,0	10,3	5,5	21,1
3	37,0	37,6	37,9	37,3	36,1	35,1	35,9	36,1	5,2	9,9	13,2	18,5	21,5	19,2	12,0	8,9	3,9	22,0
4	36,0	36,8	37,1	35,9	35,5	35,3	36,0	36,0	7,6	8,4	16,8	19,8	20,0	16,9	11,1	8,9	5,0	20,9
5	36,1	36,2	36,1	35,5	34,8	34,7	35,6	35,2	6,8	10,8	15,6	19,6	20,6	17,0	13,9	12,0	6,2	21,0
6	35,1	35,7	35,8	35,4	35,0	35,8	36,9	37,3	8,7	10,9	13,8	15,3	17,9	16,0	10,4	9,5	7,4	18,7
7	38,1	39,0	39,4	39,0	38,8	39,1	40,1	40,4	6,9	9,9	14,2	17,3	18,2	15,8	10,9	9,3	4,5	18,9
8	41,0	41,4	41,5	41,0	39,7	39,6	39,9	39,2	6,8	10,7	15,2	18,3	20,0	17,4	11,5	9,8	6,4	20,5
9	39,0	38,8	38,9	37,8	36,9	35,9	35,7	36,5	7,4	11,7	12,3	17,7	18,1	17,1	13,5	10,7	6,9	19,0
10	37,3	38,5	38,3	37,2	36,0	35,3	35,4	35,1	6,6	8,9	14,8	18,7	18,8	16,0	11,7	8,2	4,7	20,0
11	34,9	36,1	36,3	35,4	34,6	34,4	34,8	34,9	5,8	9,4	15,9	18,9	19,4	16,9	10,0	9,5	3,7	20,5
12	34,9	35,1	35,4	35,0	33,8	34,0	34,9	35,1	6,4	10,0	13,2	14,9	17,1	12,5	8,4	5,7	5,1	17,6
13	34,9	34,9	35,6	35,3	34,7	35,3	37,3	37,7	3,2	5,0	8,0	12,3	12,8	9,0	5,7	3,3	1,3	14,3
14	38,0	38,5	38,9	38,7	38,4	38,7	39,7	38,6	2,5	4,0	8,3	12,0	13,8	11,9	6,7	4,7	1,3	14,9
15	38,3	40,8	41,4	40,9	39,9	39,5	39,9	40,1	2,9	8,1	13,9	18,5	19,3	16,4	8,5	7,1	1,2	20,3
16	40,0	40,3	40,5	40,2	39,2	38,2	38,4	38,6	4,9	12,2	17,3	18,4	20,7	19,2	13,2	10,5	3,7	21,1
17	38,3	38,7	39,1	39,0	38,5	38,6	39,0	38,9	7,3	11,2	14,1	17,3	17,1	14,8	9,8	7,5	6,9	18,2
18	38,1	37,7	37,5	36,7	35,6	35,2	35,4	35,4	6,0	9,4	15,5	19,5	22,0	19,0	12,7	10,4	4,7	22,2
19	35,2	35,1	34,9	34,0	33,3	33,6	34,3	35,1	8,5	13,2	20,1	23,7	23,7	19,9	14,9	13,1	7,0	25,8
20	35,4	36,3	36,4	35,9	35,2	35,3	36,3	36,5	12,5	17,0	20,3	23,9	24,7	20,8	15,8	11,8	11,4	25,4
21	36,7	37,0	36,9	36,3	35,2	34,9	35,7	36,0	10,1	15,7	21,4	24,5	26,3	21,9	17,1	16,1	8,7	27,3
22	35,8	35,9	35,8	34,9	33,8	33,3	34,1	34,3	13,0	16,0	20,7	24,3	24,7	22,6	14,7	12,9	11,9	26,2
23	34,6	35,5	35,4	35,1	34,0	33,5	34,3	34,5	10,0	13,9	17,0	21,2	24,0	20,9	15,2	12,7	7,4	24,4
24	34,4	34,5	34,5	33,5	32,8	32,8	33,5	33,7	10,3	12,8	16,7	21,3	23,5	21,2	17,6	11,0	8,2	24,7
25	34,3	35,1	35,2	34,3	33,4	32,9	33,3	33,3	10,0	15,8	21,6	22,9	24,9	22,0	15,5	14,5	8,4	26,3
26	33,0	33,8	33,2	32,3	31,4	31,3	30,7	30,1	9,7	16,5	22,2	26,5	23,2	21,0	16,0	15,4	9,0	27,2
27	29,1	28,6	28,3	27,4	26,6	26,2	26,7	26,9	12,7	17,5	21,7	26,9	22,2	18,8	16,8	14,5	11,1	29,1
28	26,2	25,7	25,7	25,2	24,7	25,4	26,7	27,3	13,1	12,0	16,2	17,7	19,2	17,2	12,9	11,4	10,6	20,3
29	28,1	29,0	29,8	30,0	30,2	30,9	32,6	33,5	8,9	11,4	13,4	18,9	20,5	18,7	12,8	8,6	6,9	21,0
30	34,0	35,6	36,1	36,0	35,9	36,1	37,5	38,2	8,6	8,7	13,2	18,4	19,0	17,2	13,8	11,2	6,7	19,4
Moy.	35,37	35,90	36,06	35,50	34,76	34,67	35,37	35,53	7,82	11,21	15,81	19,47	20,46	17,68	12,53	10,27	6,32	21,63

DATES.	HUMIDITÉ RELATIVE. 3h	7h	9h	12h	15h	18h	21h	24h	VENT. — DIRECTION ET FORCE. 7h	9h	12h	15h	18h	21h	24h	NÉBULOSITÉ. 7h	9h	12h	15h	18h	21h	24h	PLUIE.	REMARQUES.
1	77	85	52	26	19	19	40	70	Cal. 0	SSE 0	NNE 0	Cal. 0	NNE 0	WNW 0	W 0	2	5	5	1	0	1	1	.	Brume. Halo lun.
2	67	69	58	47	34	33	48	53	NE 1	Cal. 0	NW 2	WNW 2	NW 1	NNW 0	NE 0	1	5	5	9	5	1	0	.	Halo solaire.
3	56	65	56	48	35	30	36	43	SSW 0	Cal. 0	NW 1	NNE 2	NW 1	NE 0	Cal. 0	2	2	6	3	2	0	0	.	
4	47	58	44	18	20	22	50	58	NNE 0	Cal. 0	ESE 1	ENE 3	NE 2	NE 1	N 1	0	0	0	1	1	1	2	.	Horizon brumeux.
5	51	43	26	15	23	29	47	52	NE 2	NE 3	NE 4	NE 2	NE 2	NE 3	NE 3	0	0	0	0	0	0	0	.	Horizon brumeux.
6	56	43	28	29	25	26	38	42	ENE 4	NE 5	NE 6	NE 5	NE 3	ENE 2	NE 3	1	0	0	0	0	0	0	.	Horizon brumeux.
7	45	48	38	32	27	33	48	46	E 1	E 2	NE 2	NE 2	NE 4	NE 3	NE 3	0	0	0	1	0	0	0	.	
8	47	45	35	28	21	27	46	53	NE 3	NE 3	NNE 4	NE 3	NE 3	NE 2	NE 3	0	0	0	2	6	0	0	.	
9	56	46	39	27	15	20	29	38	NE 3	NE 4	NE 5	NE 6	NE 5	NE 4	NE 3	0	0	1	1	0	0	0	.	Bourr. modérée.
10	45	52	39	26	18	26	37	58	ENE 1	ENE 2	NNW 0	NE 1	NE 2	NE 1	NE 0	2	2	2	8	8	0	1	.	
11	60	58	49	37	28	26	47	42	Cal. 0	S 1	SSW 1	NW 2	N 1	NNW 1	NW 0	1	1	0	1	1	2	2	.	Faible brume.
12	49	54	47	44	30	30	36	45	NE 2	ENE 1	NNW 2	N 2	N 2	NE 4	NNW 1	3	8	7	5	6	0	0	.	
13	46	45	39	28	26	45	63	63	NE 4	NNE 3	NNE 4	N 4	N 5	NE 3	NE 3	0	2	1	1	1	0	1	.	
14	62	56	40	23	19	26	41	45	NNE 4	NNE 5	NE 5	NE 4	NE 2	NE 3	NE 3	0	0	0	0	1	0	0	.	
15	46	45	40	24	16	25	31	50	NE 0	SW 0	WSW 0	WSW 2	SW 0	NNW 1	NNW 1	2	1	0	1	0	0	0	.	
16	48	47	43	34	22	30	41	47	Cal. 0	SW 2	SSE 3	SW 3	S 0	SW 2	Cal. 0	5	6	10	9	5	4	10	.	Halo solaire.
17	50	53	58	52	40	49	53	73	WNW 1	Cal. 0	WSW 1	NW 2	NE 2	NE 0	NE 1	10	10	10	10	9	0	0	.	
18	74	69	45	36	34	40	54	65	NE 1	ENE 2	NW 1	SSE 1	ENE 0	NE 1	NE 1	1	1	2	3	9	0	0	.	Hor. br., halo sol.
19	62	61	40	29	32	39	44	52	Cal. 0	SW 2	SW 3	WSW 2	SW 0	Cal. 0	SW 1	7	6	8	8	8	0	1	.	Halo solaire.
20	51	55	32	20	19	28	40	42	SW 0	SW 3	SSW 3	WSW 1	W 0	Cal. 0	NNW 1	1	2	1	1	1	1	0	.	
21	43	45	35	21	23	24	42	36	Cal 0	SSW 2	W 0	WNW 1	NNE 1	NE 3	NE 3	1	2	1	1	1	0	0	.	Horizon brumeux.
22	39	41	31	25	21	22	48	47	NE 2	NNE 2	NNE 3	NE 4	NE 2	NE 2	NE 2	1	1	1	2	1	0	2	.	
23	51	61	51	43	32	38	56	61	ENE 0	WNW 1	NW 2	NW 2	WSW 1	SSW 3	S 0	1	6	8	10	7	10	10	.	Halo solaire.
24	72	42	25	20	17	18	20	36	NE 2	NE 3	NE 4	N 2	NE 2	NE 3	NE 1	0	0	0	1	1	0	0	.	
25	45	48	44	39	29	33	28	26	ENE 0	S 0	W 1	Cal 0	NNE 1	NNE 1	N 1	0	1	5	2	1	0	0	.	
26	32	39	37	27	34	47	58	58	Cal. 0	Cal. 0	SSW 1	WSW 3	W 0	N 1	NNE 1	8	3	10	10	10	9	10	.	Halo sol. et lun.
27	58	46	38	26	35	49	44	72	ENE 1	E 1	W 2	E 2	SSW 2	N 1	SW 2	5	8	8	10	10	10	10	0,0	Orage, parhélie.
28	72	58	48	43	40	41	51	50	NNE 2	N 3	N 4	NNE 3	NE 3	NNE 2	N 2	10	8	10	10	10	8	2	.	Halo sol., brume.
29	51	52	46	35	16	25	40	73	NE 2	N 2	WNW 2	NNW 2	NNW 2	N 2	NNW 2	1	1	0	1	0	0	0	.	
30	60	72	64	48	39	40	49	65	W 2	SW 3	SW 5	WSW 4	W 2	Cal. 0	NW 0	10	10	7	5	10	9	7	0,0	
Moy.	53,9	53,3	42,2	31,7	26,3	31,3	43,5	52,0	1,3	1,8	2,4	2,4	1,7	1,6	1,4	2,5	3,0	3,6	3,9	3,8	1,9	2,0	0,0	

Mai 1893. **BESANÇON (Observatoire).**

Longitude 3°39′ E. — Latitude 47°15′. — Altitude 311m,3.

DATES.	PRESSION (700 +). 3h	7h	9h	12h	15h	18h	21h	24h	TEMPÉRATURE. 3h	7h	9h	12h	15h	18h	21h	24h	Min.	Max.
1	38,4	38,7	38,8	38,4	37,7	37,7	38,2	38,1	7,8	10,8	12,7	16,9	16,6	14,3	9,2	6,3	3,4	18,0
2	37,6	37,8	37,7	37,0	35,7	35,4	35,6	35,7	4,1	12,0	16,7	20,3	22,6	19,6	13,3	12,1	2,6	24,2
3	35,9	37,1	37,4	38,2	38,6	39,0	41,1	40,9	13,0	15,1	17,4	17,9	17,4	15,8	11,7	9,5	9,5	20,3
4	41,1	41,5	41,6	41,3	40,6	40,5	41,1	41,2	6,6	13,2	17,3	19,3	20,2	18,5	13,9	12,0	5,3	21,1
5	41,0	40,9	41,2	40,0	39,8	39,7	40,4	40,3	8,9	12,1	16,1	19,1	17,8	15,3	10,7	8,2	7,7	20,6
6	39,8	40,8	41,0	40,3	39,7	39,7	39,9	39,4	4,5	8,0	11,1	13,1	14,1	11,6	5,5	4,1	3,2	15,0
7	38,0	36,9	36,6	36,0	35,4	35,0	35,3	34,4	1,9	7,1	8,9	10,8	12,2	10,3	7,2	5,4	0,6	12,6
8	33,8	33,9	34,3	33,7	32,8	32,9	33,2	33,2	2,2	5,5	7,4	11,9	13,4	12,0	8,5	7,9	1,7	14,8
9	33,3	34,1	34,4	34,2	34,9	36,0	36,1	36,3	6,4	11,4	15,0	19,1	14,2	8,8	7,2	7,0	5,4	19,9
10	36,0	36,2	36,5	36,2	35,7	35,5	36,1	36,0	6,5	10,0	11,6	14,7	13,6	13,0	9,1	7,5	6,1	16,9
11	35,5	35,5	35,5	35,2	34,7	34,7	35,8	36,3	6,3	10,1	14,7	19,2	18,8	16,2	9,5	5,4	4,9	19,5
12	36,3	36,3	36,4	35,9	36,1	35,9	36,9	37,3	4,4	12,3	17,4	19,9	17,8	16,6	12,5	8,6	3,8	20,2
13	37,2	37,6	37,9	37,3	36,4	36,1	36,2	36,3	6,0	13,0	16,3	19,7	21,4	19,9	14,7	11,7	4,8	22,2
14	36,1	36,6	36,8	36,4	34,9	33,4	33,6	34,3	9,4	16,4	20,9	24,5	27,3	24,8	18,7	16,2	7,8	27,6
15	34,4	34,4	34,8	34,3	33,6	33,2	33,7	33,8	13,2	17,7	20,9	20,9	21,1	18,5	15,7	15,1	12,1	22,2
16	33,3	33,4	33,4	32,5	31,1	30,7	31,0	30,7	12,8	15,2	17,1	22,1	24,6	23,6	16,1	12,5	12,4	25,9
17	30,3	29,5	28,8	27,3	26,6	27,0	30,4	29,8	12,8	18,2	23,6	26,1	25,8	21,5	15,1	14,3	12,2	28,2
18	29,5	29,5	29,9	30,5	30,9	31,5	32,5	32,7	13,9	20,4	20,5	19,3	16,3	16,7	12,0	10,5	9,7	23,2
19	32,4	32,1	31,9	31,9	32,0	32,2	33,1	33,9	8,7	17,4	21,0	19,5	17,0	16,3	12,2	10,9	7,2	23,4
20	34,1	34,2	33,8	32,9	31,6	31,3	31,5	31,4	11,2	16,8	18,2	20,9	22,3	18,7	14,1	10,6	10,6	24,2
21	30,4	29,8	29,2	28,7	26,6	28,6	29,5	30,5	9,3	18,0	20,1	22,7	23,5	15,1	14,2	12,3	9,0	23,8
22	30,5	30,9	31,2	31,1	31,0	31,4	32,1	32,3	11,5	11,6	12,8	16,7	17,4	16,8	15,4	14,0	10,0	18,3
23	32,0	32,2	31,8	31,3	30,1	30,1	31,6	31,8	12,4	13,6	16,2	21,5	24,1	21,4	17,0	15,5	12,2	25,1
24	32,1	33,4	33,9	34,0	33,7	34,3	35,7	36,1	13,8	13,1	15,1	18,2	17,2	15,5	13,9	12,9	12,3	19,8
25	36,3	37,3	37,6	37,2	37,4	37,4	38,0	38,1	11,7	12,9	15,6	17,3	17,8	17,4	13,7	11,9	11,3	19,2
26	37,9	38,1	38,0	37,4	36,6	36,0	36,8	36,0	9,4	15,8	18,6	19,9	19,8	19,6	15,5	13,5	7,7	22,4
27	35,7	35,9	36,1	35,9	35,8	35,9	36,8	36,3	11,6	12,7	16,1	15,3	15,5	14,0	9,3	6,9	6,4	17,9
28	35,8	36,1	36,1	35,8	35,1	34,9	35,2	35,1	5,7	11,8	15,0	18,3	19,5	18,2	13,7	11,0	5,4	20,0
29	34,7	34,8	34,4	33,8	33,4	33,2	33,8	33,7	8,0	13,8	17,7	19,7	20,9	18,8	13,8	11,5	7,1	22,7
30	33,3	33,4	33,0	32,6	31,5	31,2	31,9	31,8	10,1	16,3	19,4	22,5	23,6	18,2	13,7	12,2	9,3	26,0
31	31,7	32,4	32,7	32,3	31,4	31,6	33,1	33,3	11,6	11,4	13,7	16,7	17,0	13,6	10,7	7,5	7,0	20,1
Moy.	34,98	35,20	35,25	34,83	34,24	34,26	35,04	35,06	8,89	13,35	16,29	18,84	19,06	16,79	12,51	10,48	7,38	21,14

DATES.	HUMIDITÉ RELATIVE. 3h	7h	9h	12h	15h	18h	21h	24h	VENT. — DIRECTION ET FORCE. .	7h	9h	12h	15h	18h	21h	24h	NÉBULOSITÉ. .	7h	9h	12h	15h	18h	21h	24h	PLUIE.	REMARQUES.
1	67	65	47	37	29	28	46	62	.	N 0	NNW 1	SW 2	WNW 1	N 2	NNW 2	NNW 2	.	4	2	3	1	0	0	0	.	
2	62	52	32	23	18	20	38	40	.	ESE 0	ENE 1	WNW 1	NNE 2	NNW 0	NNE 0	NNE 1	.	1	1	1	6	7	6	7	.	Halo lun. et sol.
3	47	50	46	42	47	44	63	75	.	SW 3	SW 3	W 2	NNW 3	N 2	NE 1	NE 1	.	10	10	10	8	7	6	3	.	Halo lunaire.
4	67	71	49	33	30	46	62	73	.	Cal. 0	NW 1	NE 2	NNE 3	N 2	NE 3	NE 4	.	2	2	7	3	3	2	0	.	Horizon brumeux.
5	70	72	50	34	40	38	43	41	.	NNE 2	NE 3	NE 4	N 5	N 3	NE 5	NE 4	.	2	2	10	5	2	0	0	.	
6	47	49	33	24	18	24	38	47	.	NNE 3	ENE 4	NE 5	NE 3	NE 3	NE 4	NE 4	.	1	1	1	1	0	0	0	.	Atm. trouble.
7	53	53	51	46	32	30	48	57	.	NNE 0	W	NW 3	WNW 3	NNW 3	NW 2	N 2	.	7	10	8	1	2	8	10	.	Faible gelée bl.
8	60	67	55	36	30	37	65	83	.	NE 4	NE 4	NE 5	NE 5	NE 4	NE 5	NE 4	.	10	6	5	7	9	10	10	.	
9	82	66	50	43	65	93	95	90	.	ENE 1	SSW 0	SW 0	WSW 1	SW 1	NE 1	NE 1	.	6	8	10	10	10	6	10	1,9	Pl. 16 h., arc-en c.
10	90	89	90	70	73	77	86	94	.	NE 0	S 1	W 0	ENE 1	NE 2	NE 1	NE 1	.	10	10	10	10	8	7	5	3,3	Pl. 4 h. 30, h. sol. d.
11	93	94	90	81	72	80	84	83	.	ENE 2	NE 4	NNE 3	N 2	NNE 1	NNE 2	NE 1	.	10	10	7	3	2	2	2	0,9	Bd le m., pet. pl. (*).
12	72	70	49	29	42	31	44	55	.	N 1	NE 2	NNE 4	NE 2	NNE 3	NE 3	NNE 2	.	2	5	8	9	9	2	0	.	Halo solaire.
13	60	53	33	19	18	23	36	47	.	NE 2	NE 2	NE 3	NE 2	NE 2	ENE 2	ENE 1	.	3	2	5	2	1	0	0	.	
14	52	46	38	26	25	28	33	37	.	ENE 0	NE 1	SSW 1	SSW 2	SW 2	S 2	S 3	.	1	1	1	2	1	1	1	.	
15	44	38	33	34	34	47	62	70	.	SSW 4	SW 4	SSW 3	SW 4	SW 1	SW 1	SW 4	.	8	10	10	10	10	10	10	0,2	Pet. pl. à 10 h. 30 et 21 h. 30.
16	82	78	76	47	37	36	56	70	.	WNW 2	WNW 2	W 1	SW 0	WSW 1	NE 1	NE 1	.	10	5	8	2	3	2	5	.	
17	68	59	42	23	28	38	78	81	.	E 1	WSW 1	SSW 5	SW 6	SW 4	WSW 0	SW 1	.	10	8	8	8	10	10	10	.	Halo sol, rafales.
18	81	50	45	52	72	56	78	82	.	SSW 2	WSW 3	SW 4	S 3	SW 2	WSW 1	SW 0	.	7	7	10	10	7	3	3	.	
19	66	57	46	51	64	66	85	85	.	Cal. 0	SSW 0	WSW 2	SSW 3	WSW 3	SW 1	SW 4	.	9	10	10	10	10	7	7	.	Halo solaire.
20	56	56	48	35	35	40	65	80	.	S 2	WSW 2	WSW 2	WSW 2	WSW 2	ESE 1	ENE 1	.	9	8	8	8	7	8	5	.	Halo solaire.
21	72	52	45	42	37	85	86	90	.	SW 1	WNW 2	NE 2	NNE 2	SSW 2	SW 2	SSW 2	.	10	7	10	9	10	10	10	6,3	Orage, halo sol.
22	92	91	82	73	68	72	76	79	.	WSW 1	SW 0	NW 2	NW 2	NW 1	NNE 1	NNE 3	.	10	10	10	10	10	9	10	2,0	
23	82	83	76	55	48	58	81	82	.	N 2	NNW 2	NE 3	NNW 3	NE 2	SSE 0	SW 1	.	10	9	10	8	10	10	10	0,4	Br., or., lueurs cr
24	83	79	75	57	63	66	68	73	.	WNW 1	WNW 1	W 1	NNW 3	WNW 4	WNW 2	SSW 1	.	10	10	10	10	10	10	10	1,3	Ondées.
25	75	78	71	61	54	53	75	85	.	NNW 1	NW 2	NNE 1	NE 1	NE 1	NNE 0	NNE 1	.	10	10	10	10	10	10	10	.	
26	75	71	60	41	43	45	58	64	.	S 0	W 1	W 1	N 1	N 1	NNW 3	NNW 1	.	5	6	10	7	8	10	10	0,0	Pluie, qq. gouttes à 15 h. 30.
27	69	69	58	51	44	48	72	83	.	NNE 2	N 2	N 2	N 3	NNE 2	NE 3	NE 3	.	9	8	10	9	10	2	0	.	
28	74	68	58	46	41	45	56	66	.	ENE 2	NNE 3	NE 4	NE 3	NE 2	NE 1	NE 1	.	0	2	6	4	2	0	0	.	
29	70	60	42	32	30	38	58	67	.	NE 2	ENE 2	NNW 2	N 2	N 1	NE 1	NE 1	.	5	2	6	6	2	0	0	.	
30	62	50	42	35	29	53	86	96	.	NE 0	NNW 1	WSW 2	NW 2	N 3	NE 1	SW 1	.	0	1	8	8	8	8	10	4,0	Ton., ond., atm. br.
31	93	90	75	52	46	52	47	66	.	NW 1	NW 1	W 1	NW 2	NNE 3	N 4	N 3	.	10	9	10	10	10	10	2	0,4	
Moy.	69,9	65,4	54,4	42,3	42,3	48,3	63,3	71,1	.	1,4	1,9	2,4	2,5	2,1	1,8	1,9	.	6,5	6,2	7,7	6,4	6,4	5,5	5,2	20,7	(*) à 15 h. 30, h. sol.

Juin 1893.

BESANÇON (Observatoire).

Longitude 3°39′ E. — Latitude 47°15′ — Altitude 311m,3.

DATES.	PRESSION (700 +). 3h	7h	9h	12h	15h	18h	21h	24h	TEMPÉRATURE. 3h	7h	9h	12h	15h	18h	21h	24h	Min.	Max.
1	33,2	33,1	33,2	32,7	31,5	30,9	31,6	31,5	5,0	9,7	13,3	16,3	17,9	17,1	11,0	9,1	4,0	18,9
2	30,7	30,4	30,3	29,2	28,4	27,9	28,7	28,4	6,8	13,6	16,8	20,3	21,0	20,4	14,5	12,3	6,2	22,2
3	28,5	28,6	28,9	29,1	29,7	30,4	32,3	34,2	9,5	16,8	20,7	23,9	25,0	22,2	17,5	13,5	9,1	26,2
4	35,7	37,4	37,7	38,2	38,9	39,5	40,8	42,2	11,0	15,7	18,6	20,2	22,3	21,4	16,1	13,2	10,6	22,7
5	42,4	42,8	42,5	41,6	40,6	40,9	41,5	41,7	8,5	16,6	20,4	22,7	21,0	18,2	16,0	11,7	7,1	24,9
6	41,4	41,6	41,3	41,1	41,2	41,4	42,1	41,8	11,1	11,7	14,0	16,1	16,6	13,7	11,2	9,1	9,0	16,9
7	41,7	41,0	40,4	39,7	38,5	38,4	38,6	38,1	7,7	13,8	18,5	21,3	22,3	19,3	14,2	12,5	7,4	23,2
8	37,8	37,3	36,9	36,4	35,4	35,0	35,4	35,6	10,5	16,8	19,5	21,7	24,0	22,6	17,7	16,3	9,5	25,7
9	35,8	36,3	36,1	35,6	34,4	34,7	36,3	36,6	13,0	19,8	22,4	27,1	28,6	23,4	14,5	12,9	11,8	29,6
10	36,4	37,5	37,8	37,6	36,5	36,1	36,9	36,6	9,9	18,2	18,3	19,0	23,3	23,7	18,9	15,1	9,5	26,2
11	36,4	36,9	36,6	36,2	34,9	34,1	34,4	34,2	11,4	15,8	19,8	22,7	25,4	24,1	18,0	14,6	10,5	25,6
12	33,9	33,6	33,6	33,1	32,2	32,1	33,0	32,8	11,1	16,9	20,6	23,3	25,1	23,7	17,5	15,5	10,0	26,4
13	32,6	32,6	32,1	31,6	30,9	30,5	30,9	31,3	12,6	18,4	22,4	26,7	27,0	25,2	19,3	15,4	11,6	28,1
14	31,5	31,7	31,6	31,1	30,2	31,0	31,9	31,7	13,0	19,0	25,9	26,5	26,6	19,2	15,3	13,7	12,9	29,4
15	31,9	33,1	33,6	34,0	33,8	33,7	34,8	34,3	12,9	15,3	15,9	16,0	20,8	18,6	15,7	13,7	12,8	22,4
16	34,1	35,0	34,9	34,8	34,5	34,5	35,9	36,4	12,0	16,5	18,5	23,9	22,5	22,3	17,3	15,7	11,7	26,9
17	36,7	37,9	37,8	37,9	37,7	37,6	39,2	40,0	12,6	20,6	24,1	26,2	28,3	26,8	20,1	16,3	12,4	29,3
18	40,4	41,0	40,9	40,6	39,0	37,4	37,1	37,3	12,4	21,2	23,6	27,1	30,4	29,8	23,8	17,0	11,8	31,2
19	37,0	36,5	35,8	35,6	33,9	31,8	31,5	31,0	14,7	23,8	28,0	29,9	31,0	30,0	22,4	20,3	13,2	33,0
20	30,7	30,1	30,5	29,8	28,6	27,1	26,7	27,5	15,7	21,0	26,0	25,0	26,6	19,6	15,3	14,9	14,8	27,4
21	27,3	28,3	28,6	27,6	28,5	28,8	29,8	30,0	12,8	17,0	19,9	19,7	21,6	20,3	15,1	13,1	12,6	23,0
22	30,0	30,0	29,7	28,8	27,8	26,9	26,4	26,0	10,7	18,2	21,6	24,7	25,4	22,3	20,3	19,6	10,3	27,5
23	26,5	25,3	25,0	24,0	24,8	24,5	25,6	25,5	15,2	16,4	16,7	16,5	15,0	16,7	14,3	14,1	13,8	19,8
24	25,7	27,9	28,5	29,0	29,9	30,0	31,0	32,1	13,6	12,3	14,7	17,5	15,9	17,1	13,7	12,5	11,4	20,9
25	33,1	34,8	35,2	35,2	35,1	35,1	35,5	35,6	11,0	13,1	15,2	17,1	20,6	19,6	16,4	13,8	10,7	21,0
26	35,6	35,4	35,2	35,5	35,5	34,9	34,9	34,7	9,1	16,0	20,7	16,9	14,5	16,8	18,1	18,7	8,8	22,0
27	34,8	34,9	34,9	34,3	33,6	33,0	32,8	32,5	15,6	21,8	24,8	27,5	29,7	28,6	19,9	18,3	15,5	30,2
28	33,2	33,0	33,9	33,7	33,5	33,1	34,5	35,5	19,4	24,2	25,6	27,9	28,3	24,8	17,5	16,4	15,0	29,8
29	35,9	36,3	36,3	36,2	35,8	35,8	37,1	37,6	16,0	21,3	22,7	24,5	26,6	23,8	20,4	17,7	15,8	27,3
30	37,8	38,1	38,0	37,8	36,9	36,4	36,8	36,9	14,5	20,0	23,1	25,6	26,6	24,6	19,7	18,0	13,3	28,3
Moy.	34,29	34,62	34,59	34,27	33,74	33,45	34,13	34,32	11,98	17,38	20,41	22,46	23,66	21,86	17,06	14,50	11,10	25,53

DATES.	HUMIDITÉ RELATIVE. 3h	7h	9h	12h	15h	18h	21h	24h	VENT. — DIRECTION ET FORCE. 7h	9h	12h	15h	18h	21h	24h	NÉBULOSITÉ. 7h	9h	12h	15h	18h	21h	24h	PLUIE.	REMARQUES.
1	65	64	41	30	22	26	51	61	NE 3	NNE 3	NE 4	NE 3	NNE 2	NNE 4	NNE 3	0	1	1	1	1	0	0	.	
2	52	50	33	30	19	31	49	53	NE 2	NE 3	NNE 3	NNE 2	NE 2	NE 2	NE 3	0	0	0	2	2	0	2	.	
3	51	49	37	28	22	24	36	52	NE 1	ENE 0	SSE 0	NW 1	N 1	NNW 4	NNW 2	2	1	5	6	2	3	6	.	Éclairs de chal.
4	50	53	49	47	40	30	42	50	W 2	WNW 3	NE 3	NNW 4	NNW 3	NNW 2	NNW 0	1	7	10	5	5	1	0	0,0	Tonn. à 13 h. 30.
5	58	58	47	33	34	44	57	83	SW 1	SSW 1	WSW 3	NW 3	NW 2	WSW 4	WNW 2	1	5	10	9	9	10	10	.	
6	81	82	59	54	55	72	82	92	N 2	NNW 2	N 3	N 3	NNW 4	NE 2	NE 2	7	8	10	9	10	7	2	1,8	
7	80	73	50	36	33	39	49	54	NE 3	ENE 4	NE 3	NE 3	NE 2	NE 4	NE 4	1	1	6	7	3	0	2	.	Horizon brumeux.
8	58	46	35	33	33	37	45	46	NE 2	NE 3	NE 3	E 2	N 3	NE 3	ENE 3	2	9	10	8	6	6	3	.	Halo solaire.
9	55	50	41	30	26	34	84	86	E 0	ESE 0	SW 1	WSW 1	E 2	SW 1	NNW 1	2	2	5	5	10	10	7	1,8	Or., qq. rafales.
10	88	65	67	57	30	24	42	60	NW 0	NNW 4	NE 1	N 1	NNE 2	N 2	NNW 1	7	10	10	5	2	1	0	.	
11	64	59	56	48	33	35	47	54	NNE 3	NNE 4	N 3	NNW 3	N 2	NE 2	ENE 2	0	2	6	2	1	0	0	.	
12	63	53	41	30	23	20	46	55	NE 2	NNE 1	NE 1	NE 3	N 2	NNE 5	NNE 5	2	1	0	1	1	0	0	.	Horizon brumeux.
13	56	46	35	26	26	22	37	42	NE 2	NE 1	NE 2	E 2	ENE 3	NE 4	NE 4	0	0	0	2	2	2	5	.	Parhél., écl. de ch.
14	47	47	41	35	31	53	85	86	SE 0	WSW 1	SW 1	SSE 2	SW 5	NE 1	NE 1	7	7	8	10	10	10	7	0,0	Tonnerre.
15	88	91	91	95	67	77	91	96	SW 1	WSW 1	WNW 1	NW 1	WSW 1	ENE 2	ESE 1	10	10	10	9	10	10	10	6,2	Or., halo solaire.
16	91	89	76	48	49	50	74	79	WNW 0	N 1	NNE 3	NE 1	NE 1	NE 1	NE 1	10	8	8	10	10	10	10	6,2	Tonnerre.
17	74	54	42	34	26	22	40	50	NE 2	NE 2	NE 5	NE 2	NE 2	NE 1	NW 1	2	1	2	4	2	1	0	.	
18	48	45	43	32	20	16	29	40	NW 0	NE 0	Cal. 0	NW 0	NW 0	NNW 0	N 0	0	0	1	2	1	0	0	.	
19	42	41	34	21	15	22	44	56	SW 0	SSW 0	SSE 1	NNW 1	WNW 2	SSW 1	SW 4	0	0	0	2	2	10	8	.	Éclairs de chal.
20	51	49	48	52	41	55	92	96	WSW 2	SSW 2	WNW 2	NW 2	NNW 2	NNW 1	NW 1	9	7	10	8	10	10	10	.	Tonnerre.
21	93	92	80	64	57	48	88	94	SSW 1	W 1	NW 3	NW 2	NNW 2	WNW 1	NNW 1	10	10	10	10	8	3	1	5,4	Orage.
22	82	74	41	31	33	36	48	52	SSW 1	WSW 2	ESE 2	SW 2	SSW 2	SW 2	SW 5	3	8	9	10	10	10	10	.	Ros. ass. forte, pl.
23	90	84	91	92	93	81	81	86	SSW 2	SSW 2	SW 1	SW 2	SSW 2	SW 3	SW 5	10	10	10	10	10	5	7	19,8	Tonn. [à 21 h.
24	89	92	80	66	91	56	79	81	SW 2	SW 3	SW 3	SW 6	WSW 2	SW 3	SW 4	10	9	10	10	2	10	10	2,5	
25	79	75	69	63	55	54	60	63	SW 3	SW 3	SW 4	SW 3	SSW 3	SW 1	SSW 1	7	8	6	7	7	3	5	0,7	
26	68	62	51	78	90	80	69	65	S 1	SSW 3	SW 1	SSW 2	SSW 2	SW 3	WSW 3	10	10	10	10	10	10	10	1,3	
27	71	66	57	46	36	37	62	62	SSW 2	WSW 2	WSW 1	WSW 2	SW 1	NW 1	NNW 1	9	7	2	2	0	0	1	.	
28	46	47	53	54	43	49	82	88	SW 4	WSW 2	SSW 2	WSW 3	WSW 2	SW 2	SW 2	2	9	9	9	7	10	10	.	Orage.
29	82	79	69	58	48	55	56	65	SW 2	SW 1	SW 1	WNW 2	NW 2	NW 3	NNE 2	8	8	9	8	8	10	5	1,4	
30	63	62	53	41	35	36	57	58	NE 1	NNE 1	WNW 2	NW 2	NNW 2	NE 2	NE 2	0	1	2	1	0	0	0	.	
Moy.	67,5	63,2	53,7	46,4	40,9	42,2	60,1	66,8	1,6	1,9	2,1	2,2	2,1	2,2	2,3	4,4	5,0	6,0	6,0	5,5	5,0	4,7	47,1	

Juillet 1893.

BESANÇON (Observatoire).

Longitude 3°39′ E. — Latitude 47°15′. — Altitude 311m,3.

DATES	PRESSION (700 +). 3h	7h	9h	12h	15h	18h	21h	24h	TEMPÉRATURE. 3h	7h	9h	12h	15h	18h	21h	24h	Min.	Max.
1	36,6	36,9	37,7	37,4	36,8	36,8	36,4	36,8	16,5	22,1	25,3	29,9	30,4	27,8	20,9	18,7	15,4	32,2
2	36,9	37,6	37,7	37,4	36,7	36,0	36,3	36,4	15,4	20,9	25,4	30,0	32,0	30,6	25,1	20,7	14,9	32,1
3	36,3	36,5	36,4	36,1	36,3	35,5	37,4	37,0	17,3	23,4	29,9	31,1	25,2	27,0	21,5	18,3	16,8	33,2
4	36,4	34,3	33,6	32,3	30,5	29,3	30,6	31,7	16,8	23,5	29,5	32,4	34,2	29,5	21,8	17,8	15,7	35,1
5	32,2	33,0	33,1	32,8	32,4	32,1	33,0	32,9	17,8	19,1	20,2	21,7	23,3	22,6	17,9	16,3	16,3	25,5
6	31,9	32,6	32,9	32,9	32,4	32,6	33,6	33,9	15,3	16,7	19,9	23,1	23,9	24,4	18,9	15,8	15,2	26,0
7	33,5	33,7	33,7	33,2	33,4	32,1	32,4	32,7	15,1	20,4	25,0	28,3	29,6	28,3	21,7	19,5	14,2	30,5
8	32,9	33,3	33,0	33,2	32,5	30,8	31,5	32,1	17,0	22,4	28,0	32,5	32,4	29,5	24,1	24,3	14,2	33,2
9	33,3	34,8	35,2	36,1	36,3	35,9	35,9	35,8	20,1	17,1	18,0	14,7	16,1	19,2	18,4	15,0	14,6	24,5
10	35,7	35,5	35,3	34,7	33,3	32,3	31,5	34,4	13,9	16,7	20,4	24,1	27,0	22,8	20,5	16,1	13,3	27,3
11	31,3	32,2	32,1	31,4	30,8	30,2	30,9	31,4	15,3	17,4	21,8	22,6	24,7	23,6	17,9	15,7	14,4	25,7
12	31,1	30,6	30,6	29,8	29,4	29,2	29,6	29,9	14,8	19,8	20,2	22,1	21,9	20,0	17,0	16,0	14,6	23,0
13	29,4	28,8	30,1	30,0	29,8	29,2	29,6	30,0	15,2	16,0	14,7	13,8	15,2	17,6	13,5	12,3	12,1	21,6
14	29,6	29,4	29,5	29,2	29,3	30,5	32,0	32,2	11,0	14,6	16,8	18,6	18,8	19,5	16,1	15,6	10,6	20,8
15	32,4	32,7	33,3	33,5	33,7	32,7	34,9	35,2	12,2	14,0	15,7	19,5	20,3	14,0	14,5	13,0	12,0	20,9
16	35,2	35,3	35,5	35,1	34,9	34,6	34,8	34,9	12,3	15,2	18,0	20,3	20,8	18,8	15,6	15,0	12,0	21,2
17	34,8	37,0	37,5	37,6	37,0	36,4	36,8	34,8	13,6	14,2	17,0	18,7	18,9	19,6	15,9	16,1	13,3	21,4
18	34,3	36,9	37,1	37,1	37,0	36,6	36,9	36,6	16,5	15,0	15,6	19,3	19,5	18,3	14,1	11,3	11,2	21,7
19	36,0	35,3	35,4	34,4	33,2	32,4	32,4	32,5	10,6	18,5	21,2	23,1	25,3	22,0	17,0	14,9	10,0	25,5
20	31,8	31,1	31,1	31,1	30,8	30,3	31,2	32,1	12,9	21,0	23,6	23,0	23,9	23,3	19,5	18,1	12,6	28,1
21	32,1	32,3	32,8	32,9	32,2	32,0	33,5	34,4	17,1	20,4	22,8	24,1	25,6	23,0	17,5	16,8	16,7	27,1
22	34,2	35,1	35,5	35,2	35,1	35,9	37,6	38,2	15,6	19,0	20,6	23,3	23,2	20,8	18,1	16,5	15,2	26,0
23	38,6	39,2	39,8	40,2	39,7	39,2	39,7	39,7	15,2	17,2	18,0	19,6	21,9	21,4	18,2	13,8	13,4	22,5
24	39,2	39,0	38,9	38,4	37,4	36,7	36,7	36,4	10,8	18,2	22,6	23,9	25,4	25,0	18,7	16,5	9,5	27,1
25	35,7	35,8	35,9	35,5	34,7	34,4	35,5	35,3	15,6	19,8	21,0	23,3	25,3	23,1	18,9	17,8	15,5	26,2
26	34,5	34,3	34,2	33,9	33,1	33,0	33,4	33,3	16,3	21,6	21,5	19,9	22,2	20,2	18,1	16,3	15,4	24,1
27	33,1	33,7	34,2	34,8	35,0	35,2	36,0	35,8	15,6	15,0	16,6	17,6	15,8	16,0	15,1	15,3	14,5	18,2
28	35,5	36,1	36,4	36,0	36,3	36,8	37,3	37,3	13,8	14,9	16,9	18,9	18,0	16,8	14,9	13,9	12,8	20,1
29	37,1	37,3	37,3	37,0	36,3	35,8	35,7	34,5	12,0	13,7	15,5	16,9	18,8	18,4	13,7	12,9	10,8	20,4
30	32,4	31,3	30,6	30,0	30,4	31,2	31,6	32,1	12,7	12,4	13,2	14,9	17,3	16,4	15,3	14,8	12,1	18,1
31	32,0	32,6	31,6	32,6	33,5	34,2	34,6	34,5	11,8	13,1	15,5	17,3	16,4	12,4	12,1	11,7	11,4	19,0
Moy.	34,06	34,33	34,45	34,25	33,87	33,55	34,17	34,13	14,71	17,84	20,34	22,21	23,01	21,67	17,82	16,06	13,57	25,11

DATES.	HUMIDITÉ RELATIVE. 3h	7h	9h	12h	15h	18h	21h	24h	VENT. — DIRECTION ET FORCE. 7h	9h	12h	15h	18h	21h	24h	NÉBULOSITÉ. 7h	9h	12h	15h	18h	21h	24h	PLUIE.	REMARQUES.
1	58	57	48	37	32	39	57	62	ENE 1	W 1	SSW 1	SW 2	W 2	NNW 1	NW 1	2	2	3	7	9	3	3	.	Halo sol., horizon brumeux.
2	60	62	56	45	37	37	50	59	SSE 2	SSW 1	Cal. 0	SW 0	SW 0	Cal. 0	Cal. 0	5	1	1	3	5	2	2	.	
3	62	58	43	31	48	46	69	76	Cal. 0	SSE 0	NNW 2	ENE 0	SSE 0	N 1	WNW 1	10	7	10	9	1	1	1	3,4	Orage à 12 h. 20.
4	66	62	37	32	25	46	62	87	ENE 1	ENE 1	ENE 1	NE 0	NE 1	Cal. 0	SW 0	1	1	1	5	10	10	10	.	Rosée ord., orage.
5	69	72	67	66	59	63	80	91	SW 2	WSW 1	SSW 3	WSW 2	WSW 1	NW 4	SE 0	10	10	10	9	9	10	10	8,1	Petite pl. à 21 h. 15.
6	85	88	75	65	48	46	79	91	SW 1	W 1	WNW 1	NNE 2	N 2	SSE 1	NW 0	10	10	10	10	7	10	0	0,8	Petite pl. à 19 h. 30.
7	74	71	76	50	22	32	50	52	NE 2	NE 3	NE 4	NE 4	NE 2	ENE 1	ENE 1	0	0	1	2	2	0	0	.	R. ord., atm. br.
8	55	51	44	35	35	36	47	50	NE 1	SE 2	SW 4	SW 3	SW 2	SSW 5	SW 5	0	1	7	3	2	7	10	.	R. or., écl. de chal.
9	77	95	93	96	87	72	75	78	NW 1	Cal. 0	W 1	SW 0	SE 2	ESE 0	E 0	10	10	10	10	8	10	6	9,0	Pluie dep. 5 h. 30.
10	81	80	74	71	60	58	67	99	NE 1	Cal. 0	SSW 0	Cal. 0	N 1	NE 2	SW 5	10	10	10	10	10	10	10	20,0	R. fte, rafales, (*)
11	83	84	66	56	49	54	79	87	WSW 1	WSW 2	SW 2	WSW 4	WSW 1	SW 1	SE 2	3	8	7	7	2	10	10	9,2	Orage à 20 h. 30.
12	77	64	61	59	59	55	73	77	SW 4	SW 4	SW 4	SW 4	SW 4	SW 3	SW 3	9	7	7	9	7	5	5	1,1	Halo sol., orage.
13	76	76	86	93	83	82	84	93	SW 3	SW 3	SSW 3	WNW 1	SSW 2	SW 1	SW 1	10	10	10	10	8	7	8	3,0	Arc-en-ciel, tonn.
14	88	86	78	72	68	70	83	89	SSW 2	WNW 1	WSW 0	WNW 1	WNW 1	NE 3	WNW 2	10	9	9	9	9	10	10	9,2	Av., qq. gr. à 20 h., halo sol.
15	90	90	82	55	47	90	82	85	N 1	NNW 1	NNW 2	N 2	NNW 2	NNW 1	NNE 1	10	10	10	8	7	7	10	1,6	
16	85	87	74	68	63	75	83	88	SW 1	SW 3	SSW 4	WSW 3	S 2	SSW 3	SSW 4	7	9	9	10	10	10	10	5,3	Halo solaire.
17	91	81	78	72	64	61	75	80	W 2	WNW 2	SW 1	SW 2	WSW 2	SW 4	SW 5	10	10	10	10	8	8	10	4,0	Halo sol., ondées.
18	77	86	73	56	48	55	74	86	WSW 2	W 2	SW 2	W 2	W 2	Cal. 0	NW 1	9	8	10	7	8	0	1	1,7	Halo solaire.
19	76	62	53	52	45	47	69	75	SSW 1	SW 1	SSW 1	SSW 1	W 1	NW 0	NW 1	1	1	1	2	4	1	1	.	Rosée forte.
20	71	52	51	59	60	62	72	74	SW 1	WSW 2	SW 2	SW 4	SW 2	SW 4	SW 2	7	10	10	10	7	10	10	0,1	R. or., or. à 15 h. 10.
21	71	68	66	60	57	67	88	96	W 1	WSW 1	SW 0	W 2	W 2	WSW 3	SW 2	6	9	10	9	10	10	10	4,0	Halo sol., orage.
22	84	83	80	69	73	68	83	88	SW 1	WSW 2	SSW 2	WSW 3	NW 3	SW 1	SW 1	10	9	6	9	9	8	10	2,9	H. sol., tonn à 11 h.
23	78	80	73	62	54	53	61	70	NW 1	NNW 2	N 2	NE 0	NNW 0	Cal 0	NNE 0	5	8	10	2	0	0	0	.	Rosée faible.
24	76	72	62	60	47	54	73	80	Cal. 0	SW 1	SW 1	NW 2	SW 2	Cal. 0	NNW 2	2	2	8	2	5	3	6	.	Rosée fte, halo sol.
25	69	64	75	70	57	55	72	78	SW 2	SSW 1	SW 2	SW 3	W 3	SW 1	SW 0	10	10	10	8	6	10	10	.	H. sol. gtt à 7 h. 45.
26	67	66	62	69	63	64	66	77	SW 1	W 2	WNW 2	W 2	W 2	WNW 1	Cal. 0	7	10	10	10	10	10	10	0,1	Halo sol., éclairs.
27	79	80	79	76	89	83	87	76	NNW 1	NNW 2	WNW 2	NE 2	NNE 1	SW 1	NNE 3	10	10	10	10	10	10	10	0,1	A.-en-c., lueurs cr.
28	82	85	83	81	88	85	87	88	N 2	NNE 2	NNW 4	NE 3	NE 2	NE 3	NE 2	10	9	10	10	10	10	7	.	Brume.
29	84	86	82	80	79	84	86	88	N 2	N 1	NW 1	WNW 1	S 1	WNW 1	WNW 1	7	10	10	9	7	5	10	.	
30	89	98	89	90	74	77	84	88	SW 2	S 2	SW 4	WNW 3	SW 3	SSW 3	SSW 1	10	10	10	10	9	10	10	13,0	
31	89	96	88	83	84	95	93	99	SW 1	WNW 2	W 2	W 1	WSW 2	SW 2	SW 1	10	5	10	10	10	10	10	5,8	Or., a.-en c. doub.
Moy.	76,4	75,5	68,5	63,5	58,2	61,6	73,9	80,9	1,4	1,6	1,9	1,9	1,7	1,6	1,5	7,1	7,3	8,1	7,7	7,1	6,9	7,1	102,4	(*) Viol. or. à 19 h. grêle.

Août 1893.

BESANÇON (Observatoire).

Longitude 3°39′ E. — Latitude 47°15′. — Altitude 311m,3.

DATES.	PRESSION (700 +). 3h	7h	9h	12h	15h	18h	21h	24h	TEMPÉRATURE. 3h	7h	9h	12h	15h	18h	21h	24h	Min.	Max.
1	34,9	35,0	35,5	35,7	35,5	35,6	35,8	36,1	11,7	13,0	14,5	16,1	18,4	14,4	12,5	10,6	10,0	20,3
2	36,1	36,2	36,2	35,9	35,6	35,6	36,3	36,8	9,2	15,7	19,5	20,7	21,4	19,0	16,2	14,4	8,1	23,8
3	37,2	37,3	37,4	37,0	36,1	36,5	35,5	37,2	13,5	19,4	22,0	24,5	24,3	23,4	16,7	13,8	13,0	26,0
4	34,9	34,7	34,3	33,1	32,0	33,1	34,2	34,3	13,4	21,8	24,9	29,1	26,4	21,5	16,5	14,3	13,1	30,2
5	35,2	35,6	35,6	35,0	34,6	34,4	35,1	35,2	14,3	16,3	18,3	22,1	22,2	19,7	15,0	14,0	14,0	23,9
6	36,1	36,4	36,6	36,8	36,6	36,6	37,4	37,5	12,8	16,4	17,1	19,2	20,7	19,4	14,0	12,2	11,7	21,5
7	36,9	37,5	37,4	37,0	36,8	37,0	37,6	37,7	11,2	14,7	18,5	21,9	22,7	21,0	15,3	15,1	10,4	23,5
8	37,7	38,0	37,9	37,6	37,2	36,8	37,2	37,2	14,0	18,0	21,6	24,9	26,2	24,1	21,4	16,9	12,0	28,7
9	37,3	37,9	37,9	36,9	36,2	35,9	36,2	36,3	14,8	19,2	24,2	26,7	28,2	25,0	19,5	17,6	13,4	30,0
10	35,7	35,9	36,0	33,5	35,0	34,8	35,0	34,9	16,3	21,0	25,7	29,9	29,6	26,0	21,9	19,7	14,6	31,5
11	35,1	37,1	36,9	37,2	37,4	37,5	38,3	38,3	17,8	16,2	19,9	23,5	24,3	22,0	19,7	18,1	15,8	25,3
12	38,2	38,5	38,7	38,2	37,4	37,2	37,8	37,9	16,7	19,3	22,3	25,5	25,0	23,5	19,3	17,7	14,3	27,0
13	37,2	37,2	37,4	37,2	36,9	36,1	37,0	37,3	15,6	19,9	21,6	25,8	28,0	26,3	22,3	19,8	14,1	28,7
14	37,5	37,8	37,9	37,8	37,7	37,5	38,0	38,3	18,0	18,9	21,2	26,5	28,6	26,1	20,2	18,8	17,2	28,6
15	38,1	38,4	38,7	38,2	37,7	37,6	38,3	38,5	16,6	19,1	22,5	27,1	28,8	27,2	21,1	19,7	15,0	29,2
16	38,4	38,9	38,9	38,4	37,9	37,7	38,3	38,2	16,6	20,3	25,8	31,0	30,3	27,0	21,0	17,7	15,1	32,3
17	38,1	38,5	38,7	38,2	37,1	36,4	36,8	36,8	15,0	20,9	27,7	31,9	32,4	29,2	23,0	19,9	13,6	33,0
18	36,7	37,0	36,9	36,1	35,2	34,7	35,4	35,3	17,7	23,6	30,2	33,9	34,6	31,2	24,4	24,1	16,3	35,8
19	35,8	36,0	36,0	35,9	34,8	34,8	35,5	37,2	22,6	27,5	30,1	31,7	33,7	30,1	23,9	20,9	20,2	34,4
20	37,2	36,8	36,6	36,2	35,2	34,8	35,0	35,3	17,6	23,1	26,4	30,8	32,2	29,8	23,6	20,3	16,5	33,0
21	34,8	34,9	34,6	34,5	33,5	33,1	33,9	34,9	18,8	18,4	29,9	31,5	28,6	26,7	23,8	21,1	18,3	33,9
22	36,6	37,9	36,9	36,5	36,2	37,4	37,2	37,5	19,5	21,2	25,7	28,7	29,1	26,3	21,9	19,1	18,7	30,2
23	36,9	37,0	37,0	36,8	36,0	35,9	35,9	36,4	17,9	22,9	28,7	27,5	31,6	29,0	23,1	21,4	16,9	32,3
24	36,5	37,2	38,6	39,0	38,9	39,1	40,4	40,9	19,8	19,4	19,8	25,9	23,1	22,2	18,7	15,1	15,1	27,0
25	41,0	41,4	41,6	40,8	40,0	39,6	40,0	40,1	11,7	16,6	20,9	21,9	22,9	20,3	15,3	13,6	9,6	24,4
26	39,8	39,5	39,3	38,2	37,2	36,8	37,2	37,3	10,8	15,9	19,9	21,5	21,7	18,6	14,1	12,5	8,6	23,2
27	37,0	36,5	36,5	36,2	35,4	35,1	35,6	35,7	9,1	13,4	15,4	19,3	19,1	19,2	14,1	13,3	6,7	21,1
28	35,6	36,1	35,3	36,1	35,8	36,0	37,0	37,1	10,2	13,5	16,8	19,9	22,0	19,2	15,4	13,9	8,4	23,0
29	36,9	36,9	36,9	36,2	35,2	34,5	34,6	34,3	12,1	14,6	18,3	22,7	24,9	21,6	17,5	15,4	10,3	25,2
30	33,8	33,1	33,1	32,3	31,7	31,5	32,1	31,9	12,5	14,6	18,0	22,6	22,6	20,3	18,2	16,6	11,4	23,6
31	31,2	31,2	31,2	30,9	30,4	30,7	32,1	32,8	15,5	15,1	18,0	21,3	21,7	19,9	17,4	15,0	14,1	23,2
Moy.	36,59	36,85	36,85	36,43	35,94	35,82	36,35	36,62	14,95	18,38	22,11	25,34	25,98	23,52	18,94	16,86	13,44	27,54

DATES.	HUMIDITÉ RELATIVE. 3h	7h	9h	12h	15h	18h	21h	24h	VENT, DIRECTION ET FORCE. .	7h	9h	12h	15h	18h	21h	24h	NÉBULOSITÉ. .	7h	9h	12	15h	18h	21h	24h	PLUIE.	REMARQUES.
1	93	94	84	83	75	86	89	94	.	WSW 1	W 1	N 2	NW 1	E 1	N 0	N 0	.	10	8	10	6	10	3	0	1,6	
2	83	82	78	75	74	77	82	88	.	NE 0	SSW 1	SW 2	WSW 1	WSW 2	SW 2	S 1	.	2	2	10	10	10	7	10	0,0	Rosée très forte.
3	76	77	78	74	48	53	80	88	.	SSW 1	SW 2	SSW 2	WSW 1	W 0	NW 1	NNW 1	.	1	5	7	1	1	0	0	.	
4	80	66	60	50	60	72	98	99	.	WSW 1	SSW 3	SSW 3	WSW 2	W 3	SW 4	WNW 3	.	0	2	7	10	10	10	10	10,0	Ros.f.,halo sol.,or.
5	98	95	86	68	64	65	91	98	.	SW 2	WSW 2	SW 3	SW 4	WSW 2	SW 1	WSW 1	.	10	10	9	7	2	2	3	14,3	
6	94	88	66	58	51	54	65	73	.	SE 0	SE 1	NW 3	NNW 3	NNE 1	NNE 0	NNE 0	.	2	7	5	3	1	1	2	.	Bd et ros.int. le m.
7	77	82	74	66	46	50	76	79	.	NE 1	NNE 2	NE 3	NNE 2	NE 1	NE 1	NE 2	.	7	6	7	7	2	0	0	.	H. sol., r. f., lueurs
8	85	81	67	68	47	55	59	73	.	NE 2	NE 2	N 1	NNE 1	NE 1	NE 3	NE 2	.	0	0	0	1	1	0	0	.	Ros. faible. [aur.
9	67	68	59	53	51	59	62	65	.	ENE 1	ENE 1	NNE 1	NNW 1	NE 0	NE 0	NE 0	.	0	0	1	1	1	0	0	.	Atm. brumeuse.
10	68	73	61	50	43	49	62	67	.	NE 0	ESE 0	ESE 0	NNW 1	NE 1	NE 1	NE 2	.	4	6	7	9	8	5	5	.	Ros. faible, écl.
11	68	93	80	67	68	73	85	86	.	ENE 2	ENE 2	WNW 3	N 1	NNE 1	SW 1	NE 2	.	10	10	10	10	5	10	3	6,3	Oragesm.,halo sol.
12	83	87	75	61	60	61	72	76	.	Cal. 0	NE 1	NE 2	N 3	N 1	NE 1	NE 1	.	0	1	7	8	5	0	1	.	Hor. br., ros. tr. f.
13	78	75	65	54	46	52	62	69	.	ENE 2	NE 3	NE 3	NNE 3	NE 1	NNE 2	NE 1	.	0	1	2	1	2	0	0	.	Rosée forte.
14	74	80	66	57	45	51	57	57	.	NE 1	NE 3	NNE 3	N 3	NE 1	NNE 2	NE 5	.	9	0	0	1	0	0	0	.	Halo solaire.
15	65	70	62	52	43	41	57	56	.	NE 2	NNE 3	NNE 4	NNE 4	N 4	N 3	NE 2	.	0	3	1	1	5	0	0	.	
16	62	63	49	39	35	46	62	74	.	NE 1	ENE 1	S 1	N 1	NNW 1	NNE 1	NNE 1	.	0	0	0	1	1	0	0	.	
17	67	68	48	36	36	39	53	59	.	NE 0	SW 1	WNW 0	NW 1	N 1	SW 1	NNW 1	.	2	3	3	1	1	0	0	.	Atm. brumeuse.
18	56	58	43	41	39	42	56	55	.	NE 0	SW 0	S 0	WSW 1	WSW 1	SE 1	SW 2	.	0	0	5	1	1	0	0	.	Éclairs de chal.
19	52	49	43	34	27	34	46	82	.	SW 1	SW 2	SSW 3	WSW 3	SSW 2	SW 3	SW 2	.	5	7	8	2	7	5	2	.	Éclairs.
20	75	68	50	37	35	43	55	62	.	NW 0	SSW 2	SW 4	W 4	NNW 1	NNW 0	NE 0	.	5	2	9	10	9	3	2	.	Halo solaire.
21	62	81	47	36	37	49	46	63	.	SE 1	SW 1	SW 4	WSW 0	Cal. 0	NW 1	SW 2	.	10	8	8	10	10	9	10	0,7	Arc-en-ciel, orage.
22	67	73	62	55	56	62	76	85	.	SSW 1	SSE 0	SW 3	W 1	NW 2	WSW 0	W 0	.	10	6	10	8	5	6	2	.	
23	77	72	59	61	47	54	72	83	.	ENE 1	WSW 2	SSW 3	WSW 2	WSW 2	SW 1	SW 1	.	0	1	10	3	5	10	2	.	Large halo lun.
24	85	87	90	65	70	67	66	73	.	SSE 1	SW 1	SW 2	NNW 2	NNW 1	NE 2	NE 1	.	10	10	10	10	9	8	5	0,3	Arc-en-ciel, or.
25	70	73	59	59	50	59	68	74	.	SE 1	NNW 1	WNW 2	NNW 2	N 2	NE 1	WSW 0	.	1	2	7	2	3	2	5	.	Rosée ordinaire.
26	68	70	60	65	39	38	53	72	.	E 1	NW 2	NNE 1	N 2	N 2	NE 1	NE 1	.	2	3	6	3	1	0	0	.	Brd partiel le m.
27	74	77	63	54	51	50	57	59	.	NNW 1	NNW 2	NNW 3	NNW 2	NW 1	N 0	NE 0	.	2	3	6	8	2	7	10	.	Ros. f., brd à l'hor.
28	68	75	56	55	46	56	69	76	.	NNE 1	NE 2	NE 3	NE 4	NNE 2	NE 4	NE 3	.	2	3	6	7	2	0	0	.	
29	77	76	67	61	46	44	59	65	.	NE 4	NE 4	NE 4	NE 4	NE 3	NE 3	NE 4	.	2	1	1	8	9	5	7	.	
30	66	64	52	48	41	52	52	65	.	NE 3	NNE 3	NE 3	NNE 3	NE 1	NE 4	NE 2	.	4	6	8	10	10	10	10	.	Halo solaire.
31	67	81	72	61	59	58	69	76	.	NE 2	NE 2	NNE 2	N 3	N 2	N 2	NE 2	.	10	9	10	10	7	8	10	.	
Moy.	73,6	75,7	63,9	56,2	49,5	54,5	65,7	73,4	.	1,1	1,7	2,4	2,1	1,4	1,5	1,5	.	3,9	4,0	6,1	5,5	4,7	3,6	3,2	33,2	

Septembre 1893.

BESANÇON (Observatoire).

Longitude 3°39′ E. — Latitude 47°15′. — Altitude 311m,3.

DATES.	PRESSION (700 +). 3h	7h	9h	12h	15h	18h	21h	24h	TEMPÉRATURE. 3h	7h	9h	12h	15h	18h	21h	24h	Min.	Max.
1	33,2	34,3	35,1	35,2	35,1	35,4	36,2	36,0	12,6	14,5	18,9	20,9	20,4	18,2	16,3	14,7	11,0	24,1
2	35,8	36,2	36,8	36,8	36,7	36,9	37,8	37,9	13,2	15,0	15,6	15,5	18,0	15,0	13,9	13,7	12,8	19,3
3	37,6	38,3	38,7	38,7	38,4	38,5	38,9	38,8	12,9	12,6	14,6	17,1	19,3	15,2	10,9	10,0	10,0	19,5
4	38,0	37,7	37,7	37,4	36,6	36,2	36,3	36,1	8,7	12,3	16,1	20,9	22,1	19,2	14,9	12,9	8,4	23,2
5	36,0	36,1	36,1	35,2	34,3	34,2	34,5	34,0	10,8	15,5	23,3	26,7	28,1	23,5	17,7	17,1	9,7	30,7
6	34,0	34,5	35,1	35,3	34,3	34,0	34,7	35,2	18,2	20,3	22,1	22,9	23,7	21,9	18,2	17,4	16,8	24,8
7	35,4	36,0	36,3	36,2	36,1	36,2	36,3	36,2	17,5	19,1	23,3	24,9	22,5	21,1	19,3	18,1	16,4	26,4
8	35,9	35,4	35,7	35,0	33,6	32,4	32,6	32,4	18,5	18,1	21,9	21,7	19,3	20,0	16,7	15,1	14,8	26,0
9	32,6	33,7	34,3	33,9	33,5	33,4	33,9	33,4	16,5	14,7	15,3	17,5	18,0	15,3	13,1	10,5	9,8	21,0
10	32,8	32,7	32,8	32,6	32,2	32,3	33,0	34,1	9,7	14,3	15,8	20,1	22,0	17,4	12,6	12,2	7,7	22,2
11	33,8	33,9	34,4	34,2	33,9	33,7	34,3	34,9	11,3	12,8	17,4	21,6	20,8	18,8	17,1	13,9	9,8	22,1
12	35,2	35,3	35,5	34,8	33,9	33,8	35,5	35,7	13,5	13,0	16,0	20,1	19,6	19,3	16,0	13,9	12,5	21,9
13	36,0	36,7	37,3	37,8	37,6	37,9	39,3	40,1	12,4	13,8	19,8	23,7	24,8	21,6	15,9	14,4	12,2	25,3
14	40,6	41,7	42,2	42,1	41,3	41,4	42,2	42,0	12,7	16,8	23,1	25,5	25,2	21,6	17,7	14,0	12,2	28,3
15	41,2	41,1	40,8	38,9	37,4	36,7	36,2	35,4	12,7	17,3	22,9	28,8	28,3	25,0	19,5	17,0	11,6	31,0
16	34,6	34,4	34,2	32,7	31,5	29,5	30,0	29,9	17,6	22,6	25,5	30,1	26,1	24,1	22,3	16,9	16,5	31,1
17	29,2	27,5	26,7	26,0	26,5	27,6	29,9	31,7	17,0	16,2	17,3	22,6	17,8	15,1	13,1	12,0	12,0	22,8
18	32,0	32,2	32,2	31,6	30,7	30,7	31,0	31,2	11,4	12,1	13,9	19,5	19,2	15,4	13,0	12,9	10,5	20,4
19	31,1	31,6	31,8	31,5	30,1	29,2	29,0	27,5	10,2	13,1	18,2	19,7	20,9	16,6	12,2	11,6	8,3	22,0
20	26,0	24,9	25,1	24,8	25,5	26,7	27,2	28,1	12,4	12,4	14,5	19,1	15,8	15,1	15,1	14,9	11,4	21,1
21	28,5	28,9	28,6	27,6	27,6	27,9	29,5	29,6	14,0	13,2	15,6	19,5	13,2	14,6	13,2	13,0	12,4	20,6
22	28,6	29,5	30,6	31,6	32,0	32,6	32,6	32,0	12,2	11,1	13,9	13,2	13,5	11,6	10,9	11,1	10,3	17,1
23	31,5	31,2	31,3	31,1	30,4	29,6	30,1	31,1	10,8	10,3	10,5	9,9	10,2	9,8	9,9	9,7	9,3	11,5
24	31,3	32,5	33,3	33,8	34,8	36,0	36,9	37,6	8,9	8,2	9,5	10,1	11,2	9,7	7,8	5,0	7,6	11,3
25	37,4	37,2	37,5	36,5	35,7	35,4	35,3	35,8	3,2	5,1	9,0	13,3	14,4	9,9	8,9	8,5	3,1	15,0
26	35,9	36,5	37,0	36,9	36,8	37,2	37,9	37,9	7,2	7,4	11,4	15,4	13,5	11,6	9,7	9,7	5,6	16,6
27	37,7	38,3	38,4	37,8	36,9	36,7	36,8	36,8	8,4	9,6	13,9	14,7	15,2	12,8	12,5	12,0	5,7	17,1
28	36,7	37,0	37,0	36,3	35,9	35,1	34,6	33,6	11,6	12,8	14,8	16,8	17,7	13,6	11,5	11,7	11,2	18,6
29	32,3	31,0	30,5	29,4	28,6	28,3	28,7	28,3	12,8	16,3	18,4	23,4	21,7	18,7	17,7	16,2	11,7	24,1
30	27,4	25,1	24,1	24,0	26,2	26,8	27,5	27,2	15,0	18,5	23,1	18,1	12,9	11,8	11,4	10,9	10,4	24,6
Moy.	33,94	34,05	34,24	33,86	33,47	33,41	33,96	34,02	12,46	13,97	17,19	19,78	19,18	16,78	14,30	13,03	10,70	22,00

DATES.	HUMIDITÉ RELATIVE. 3h	7h	9h	12h	15h	18h	21h	24h	VENT. — DIRECTION ET FORCE. 7h	9h	12h	15h	18h	21h	24h	NÉBULOSITÉ. 7h	9h	12h	15h	18h	21h	24h	PLUIE.	REMARQUES
1	69	82	66	61	60	66	75	80	NNE 0	NW 1	NW 2	NW 2	N 2	WNW 1	WNW 1	5	5	10	10	10	10	10	.	
2	82	85	89	91	75	96	95	95	WSW 1	SW 2	W 3	NW 2	WSW 1	WSW 1	WSW 1	10	10	10	10	10	10	10	1,6	Brume partielle.
3	92	94	80	65	56	59	67	73	NW 3	N 2	NNW 4	NNE 4	NE 2	NE 2	NE 3	10	7	5	1	1	0	0	1,0	Brd bas et rosée.
4	76	86	69	57	55	45	75	90	NE 4	NE 4	NNE 1	NE 4	NNE 2	NE 3	NE 2	0	0	0	0	0	0	0	.	Rosée forte.
5	67	86	59	53	50	59	78	81	NE 1	ENE 1	SSW 1	WNW 3	W 1	SW 1	SW 0	2	0	2	8	7	0	7	.	Halo solaire.
6	79	76	68	75	69	77	90	80	WNW 3	WSW 3	SW 1	W 2	SW 2	SW 1	SW 5	10	10	10	10	7	7	9	0,0	Eclairs le soir.
7	77	75	58	55	63	67	73	72	SSW 4	SSW 5	SW 5	SW 4	SW 3	SW 1	SW 1	9	5	10	10	10	10	10	.	Halo solaire.
8	89	89	72	72	92	81	94	96	SSW 2	SSW 4	SW 4	S 1	WSW 3	SW 2	SW 2	10	9	10	5	10	10	10	4,4	2 or. à 14 h. et 21 h.
9	97	92	79	70	62	75	84	94	SW 4	SW 4	SW 4	WSW 2	NW 2	SW 5	SW 2	2	8	10	7	9	10	2	13,7	
10	92	74	62	52	43	54	62	65	NNE 2	NE 2	NE 1	N 1	NE 2	NE 3	NE 4	7	6	8	7	5	1	1	1,0	Rosée forte.
11	67	68	57	52	57	61	65	74	NE 3	NE 2	NE 1	NE 2	NE 2	ENE 3	ENE 3	7	5	9	10	10	10	10	.	Brume le soir.
12	74	77	73	50	58	69	66	84	NE 2	NNE 2	NE 3	NE 3	NE 2	NE 1	NE 3	10	10	10	10	10	5	7	.	Halo sol., éclairs.
13	85	94	70	67	63	77	90	94	NNE 1	ENE 1	NNW 2	WSW 2	SW 1	Cal. 0	NE 1	10	7	10	3	2	0	1	0,0	Brume faible.
14	95	87	65	50	43	60	71	77	N 1	SSW 1	WNW 1	NW 1	NNW 1	NE 1	NE 1	1	1	5	7	7	3	2	.	Rosée ordinaire.
15	72	71	52	36	29	39	61	72	NE 1	ENE 1	SSW 0	NNE 1	NW 0	NE 1	NW 1	0	0	1	1	5	3	8	.	
16	71	59	50	36	48	55	67	90	SW 0	SW 2	WSW 4	SW 1	SW 1	SW 4	SSW 1	6	10	10	10	10	10	10	16,0	Or. à 19 h. 30, raf.
17	91	92	80	64	72	78	79	84	SW 2	SW 5	WSW 5	SW 3	SSW 3	SW 3	SW 2	7	8	10	10	10	10	10	1,0	Or. à 5 h., arc-en-c.
18	85	91	78	62	53	63	79	79	WSW 0	SSW 0	WNW 3	SW 2	WSW 1	SW 0	SW 2	9	8	7	4	2	10	7	.	
19	76	79	59	51	48	63	82	85	SSW 0	S 2	WSW 4	WSW 3	WSW 1	NW 1	NW 2	10	2	5	1	2	10	7	.	Rosée ordinaire.
20	83	96	90	61	89	90	82	82	NNE 3	SSE 2	WSW 4	SW 2	SW 3	SW 5	SW 5	10	10	10	10	9	3	7	5,1	
21	89	93	80	64	95	76	75	76	SSW 1	S 2	SW 5	SSW 2	SW 3	WSW 3	SW 4	10	10	10	10	5	7	10	4,7	Or. à 14 h., rafales.
22	79	94	89	81	77	83	85	83	SW 2	WSW 3	WSW 4	SW 2	WSW 1	NE 1	NE 1	10	10	10	9	10	10	10	6,9	
23	85	98	95	96	95	96	97	97	SW 1	SW 0	SW 3	ENE 1	ENE 1	SW 1	SW 1	10	10	10	10	10	10	10	24,8	
24	92	91	89	84	81	86	89	92	NW 1	NNE 1	NE 0	NNE 1	NNE 0	NNW 2	NW 4	10	10	10	10	10	10	1	14,5	
25	99	100	89	54	45	64	68	76	NE 2	NNE 1	N 3	NNW 2	NNW 1	NE 2	NE 1	10	2	1	0	6	7	10	.	Bd à 50m le m., r. fte
26	87	90	71	58	57	72	86	81	NE 0	NNE 0	NW 1	WNW 2	NE 0	SW 1	SW 1	9	6	7	10	10	10	10	0,0	Horizon brumeux.
27	82	76	68	67	64	75	81	90	SE 0	SSW 3	SW 4	SW 3	SSW 2	SW 4	SW 5	1	1	8	8	10	10	10	.	Rosée fte, halo sol
28	86	90	84	75	75	86	94	87	SW 2	WSW 3	WSW 4	WSW 1	SW 1	NW 1	SW 3	10	10	10	8	10	10	5	1,0	Halos sol. et lun
29	86	78	72	58	59	60	71	78	SSW 2	SSW 2	SSW 5	SW 5	SW 4	SW 5	SW 4	9	8	7	8	3	8	2	.	Halo solaire.
30	75	66	58	73	93	96	94	95	SSW 2	SSW 2	SW 6	SSW 3	SSW 1	SW 1	SW 2	2	3	10	10	10	10	10	15,3	L. aur. bour. h. sol
Moy.	82,6	80,4	72,4	63,0	64,2	70,9	79,2	80,3	1,7	2,1	2,9	2,2	1,6	2,0	2,3	7,0	6,4	7,0	7,0	7,0	7,0	7,0	111,0	

Octobre 1893.

BESANÇON (Observatoire).

Longitude 3°39′ E. — Latitude 47°15′. — Altitude 311m,3.

DATES.	PRESSION (700 +). 3h	7h	9h	12h	15h	18h	21h	24h	TEMPÉRATURE. 3h	7h	9h	12h	15h	18h	21h	24h	Min.	Max.
1	27,1	26,7	26,6	26,6	27,3	28,5	29,6	30,4	11,5	11,3	11,6	12,3	12,4	11,8	11,3	9,2	8,9	12,7
2	30,3	30,9	31,6	31,4	31,2	29,9	28,3	25,7	10,0	10,4	11,8	14,9	13,8	9,9	10,7	12,1	9,2	15,3
3	21,9	25,2	27,6	27,3	26,0	24,6	23,4	22,3	11,2	10,1	9,0	12,8	13,0	10,7	10,9	10,7	8,8	14,7
4	22,5	24,1	24,8	24,6	24,4	24,2	24,4	23,1	11,2	11,0	11,5	14,4	13,2	12,6	13,3	13,9	9,2	15,3
5	23,3	25,6	26,7	26,2	25,9	25,5	25,2	26,7	15,9	13,8	15,0	19,1	19,3	17,7	19,3	16,7	12,1	19,5
6	26,4	28,0	29,9	30,7	30,4	31,0	31,2	30,7	17,2	17,0	14,9	14,5	14,7	14,4	14,1	14,1	14,0	20,0
7	29,7	31,9	31,5	30,7	28,3	31,1	31,7	31,4	13,7	13,8	14,7	17,7	17,8	12,7	12,1	11,5	11,1	18,2
8	30,5	29,9	30,3	30,8	30,7	30,6	30,4	30,4	11,6	13,1	15,7	17,2	16,9	15,8	15,4	15,2	11,4	18,4
9	30,1	29,4	28,3	27,9	29,2	31,3	32,4	33,6	15,4	14,6	17,5	21,6	15,7	11,3	10,9	10,0	10,0	23,1
10	34,5	36,7	37,7	38,8	39,2	39,8	40,4	40,2	8,2	10,8	13,5	14,9	15,5	12,0	10,6	8,9	8,0	17,1
11	40,0	39,4	39,4	38,0	37,2	36,7	36,5	35,9	7,6	9,9	16,4	19,7	18,2	14,0	11,4	9,9	6,4	21,2
12	35,7	36,4	36,7	36,9	37,1	37,9	38,6	38,7	12,6	12,0	16,4	18,6	16,9	14,4	13,5	12,6	9,7	20,0
13	38,9	39,6	40,2	39,9	40,1	40,4	40,5	40,8	11,6	11,3	10,7	14,9	13,6	12,5	9,9	7,5	7,0	16,2
14	40,6	40,5	40,4	39,7	39,1	39,4	39,8	38,4	8,2	7,7	13,0	16,5	15,9	14,0	13,8	12,0	5,6	17,2
15	38,3	39,2	39,5	39,7	38,7	38,8	38,9	39,1	12,2	12,6	13,3	15,2	18,1	14,9	12,6	9,6	9,4	18,2
16	38,9	38,9	39,3	39,5	39,4	40,2	40,4	40,7	7,7	8,4	10,8	12,6	13,3	13,0	11,8	11,3	6,1	18,1
17	40,7	41,1	40,9	40,1	39,5	39,2	38,9	38,4	11,6	11,5	15,2	15,8	14,9	11,5	9,1	9,9	8,7	18,5
18	37,9	37,3	36,8	36,3	35,2	35,6	36,5	37,3	9,6	11,6	12,8	14,9	15,8	14,0	13,7	12,5	9,3	16,1
19	38,0	40,2	41,1	41,0	41,2	42,0	42,4	42,4	11,4	10,2	9,4	12,0	13,2	9,1	8,0	6,2	6,1	14,2
20	42,6	42,3	42,4	42,3	41,9	42,5	42,5	42,4	5,3	4,7	8,1	12,8	12,6	8,3	7,5	6,1	3,8	13,6
21	42,5	43,3	43,4	42,9	41,9	42,1	41,4	40,8	5,1	2,8	9,9	12,3	14,0	10,6	8,3	6,9	2,1	15,4
22	40,4	40,7	40,9	40,3	39,7	39,9	40,9	40,9	6,1	5,7	11,2	14,1	15,8	11,4	9,3	8,6	3,1	16,3
23	40,9	41,1	41,3	41,1	40,5	41,5	42,0	42,0	8,0	7,0	10,2	14,3	14,0	10,9	10,7	8,3	6,2	15,3
24	41,7	42,5	42,9	42,9	42,8	43,0	43,0	43,3	6,5	5,9	9,2	12,6	12,5	8,5	6,2	5,9	3,8	14,7
25	43,1	42,3	42,3	41,2	39,8	39,5	38,8	38,4	2,7	2,6	8,8	16,3	16,3	10,8	8,7	9,7	2,1	18,1
26	37,4	36,8	36,8	35,6	34,8	34,5	34,2	33,7	11,6	12,3	13,5	16,2	16,3	12,5	11,5	11,0	9,7	17,6
27	33,8	34,4	34,7	34,7	35,5	36,9	37,9	38,4	9,4	8,5	9,9	9,3	9,5	7,6	4,7	2,9	2,8	12,7
28	38,4	38,9	39,2	38,4	38,1	38,4	38,2	38,1	1,8	1,2	7,0	9,9	10,8	5,4	3,2	4,9	- 0,4	12,2
29	37,4	36,7	36,6	35,7	35,3	34,9	34,4	33,8	7,3	7,1	8,9	9,5	10,2	9,8	9,5	9,5	5,0	10,7
30	32,7	32,0	31,8	30,8	29,6	29,9	30,4	30,0	9,2	8,6	12,8	14,2	12,6	9,5	9,7	8,9	7,9	15,3
31	29,8	30,6	31,3	31,8	32,6	33,6	34,2	34,3	8,0	5,8	5,2	5,5	4,6	4,5	4,3	4,9	4,0	10,6
Moy.	35,03	35,57	35,90	35,61	35,25	35,59	35,72	35,56	9,66	9,46	11,87	14,41	14,24	11,49	10,52	9,72	7,13	16,34

DATES.	HUMIDITÉ RELATIVE. 3h	7h	9h	12h	15h	18h	21h	24h	VENT. — DIRECTION ET FORCE. 7h	9h	12h	15h	18h	21h	24h	NÉBULOSITÉ. 7h	9h	12h	15h	18h	21h	24h	PLUIE.	REMARQUES.
1	95	97	98	95	88	90	90	90	ESE 0	Cal. 0	SW 3	SSW 2	SW 1	SSW 2	S 0	10	10	10	10	10	4	9	18,0	Halo lunaire.
2	92	93	90	79	79	85	88	81	SW 2	SW 2	SW 3	SW 2	S 1	SW 2	SW 3	10	10	10	7	3	10	10	2,4	
3	86	87	87	70	60	76	90	92	SW 4	WSW 4	WSW 5	WSW 4	S 2	SSW 4	SW 3	8	10	8	8	10	10	10	4,7	Arc-en-c., double,
4	93	94	94	85	94	98	91	94	SW 3	SW 3	SW 4	SSW 2	WSW 1	SW 1	SSW 4	10	10	10	10	10	10	10	3,9	[bourr. modér.
5	86	96	95	80	82	87	79	94	SW 2	SW 3	SW 5	SW 4	S 3	SSW 5	SW 4	10	10	10	10	10	9	6	18,9	H. s. a.-en-c. dble.
6	72	88	98	98	94	95	99	99	SW 3	WSW 1	WSW 1	WSW 1	SSW 2	SW 1	SW 1	10	10	10	10	10	10	10	44,9	Arc-en-c. double.
7	91	98	92	71	77	98	98	99	SSE 1	SSW 2	SE 1	NE 1	NW 2	NE 1	SW 1	10	10	10	10	10	10	10	34,8	Lueurs a., a.-en-c.
8	94	92	81	80	81	82	79	79	Cal. 0	SW 1	NW 2	NW 1	NE 2	NE 1	NE 1	10	9	10	10	10	7	10	5,3	Lueurs auror., écl.
9	75	86	74	76	98	98	92	93	N 1	NE 2	NW 2	WSW 2	WNW 0	SW 1	SW 2	10	10	8	10	10	10	2	25,3	Halo solaire, or.
10	88	85	84	80	87	85	87	92	SSW 4	SSW 3	SW 3	SW 2	S 1	NNW 2	N 2	10	7	10	9	8	3	0	9,3	
11	90	81	68	71	59	83	89	88	NE 1	SW 0	NE 0	NNW 1	NNW 0	NNW 1	SW 3	2	2	2	2	3	2	5	.	Rosée forte.
12	80	81	69	74	76	81	91	99	SW 1	SSW 2	SW 2	WSW 2	WSW 1	SW 1	NNE 2	10	6	3	9	9	10	10	0,3	Lueurs aurorales.
13	94	96	98	83	84	86	97	100	WNW 1	NNW 0	SW 1	N 1	N 1	N 1	Cal. 0	10	10	10	9	10	2	10	0,7	Brd (à 150m).
14	100	99	88	76	72	80	80	97	N 0	S 1	SSW 3	SW 3	SW 2	SW 3	SSW 3	10	10	8	10	10	10	10	0,2	Brd, ros., halo sol.
15	93	90	87	81	73	81	89	93	SW 3	SW 4	SSW 3	S 3	NW 2	NNW 2	NNW 1	10	10	10	10	10	1	0	.	Rosée, halo sol.
16	99	100	100	94	88	90	94	95	NNW 1	SSE 1	NW 2	NW 1	W 0	NNW 0	WNW 0	10	10	10	10	10	10	10	.	Brouillard (à 50m).
17	92	92	68	73	72	88	95	93	Cal. 0	S 1	W 1	NNW 0	Cal. 0	NNE 0	SSW 2	10	8	10	5	1	1	7	.	Brume, le matin.
18	94	93	91	88	83	86	89	93	W 1	S 1	SW 2	S 2	N 1	NE 2	NNW 4	10	10	10	10	10	10	10	1,1	[à 9 h.
19	95	97	96	76	68	86	89	90	NNE 3	NNE 2	NNE 2	NE 2	NE 2	NE 4	N 3	10	10	5	4	2	0	0	0,0	Pte bruine de 7 h.
20	86	85	75	60	61	67	85	85	NE 2	NE 3	NE 4	NE 4	NE 2	NNE 3	NE 2	0	0	0	0	0	0	0	.	Rosée blanche.
21	87	91	78	70	65	75	83	85	NE 0	Cal. 0	WNW 1	NNE 1	NNE 1	N 2	N 2	2	3	3	1	1	0	0	.	Rosée blanche.
22	87	91	79	70	68	88	89	90	NE 0	NE 0	NE 1	Cal. 0	N 0	N 0	Cal. 0	2	1	1	2	1	1	2	.	Rosée tr. intense.
23	92	94	87	83	87	80	79	75	Cal. 0	N 1	NW 2	N 2	NNE 2	NE 4	NNE 3	10	9	5	7	10	7	0	.	Hal. sol., ros. int.
24	79	83	79	71	72	83	93	97	NE 3	NE 4	NNE 1	N 2	Cal. 0	ENE 1	NE 2	1	1	1	10	5	7	10	.	Large halo lun.
25	99	99	87	64	69	86	94	89	NNE 0	Cal. 0	SW 2	W 1	N 0	N 1	SSW 2	8	6	1	2	1	0	0	.	Gel bl. brume part.
26	86	86	85	74	72	82	83	89	SSW 2	SW 3	SW 3	WSW 3	SW 2	SW 3	SSW 3	10	10	5	7	10	10	10	.	Halo lunaire.
27	88	89	85	91	97	97	100	98	SW 3	SW 4	SW 4	SW 1	WNW 1	NNW 0	N 0	10	10	10	10	5	10	7	2,7	Brd bas à 18 h.
28	98	99	85	77	75	89	93	91	NNE 0	Cal. 0	NW 2	W 1	SW 1	Cal. 0	SW 0	5	3	6	6	1	2	10	.	Fte gel. bl., bd bas.
29	85	85	80	79	77	78	78	78	SW 2	SSW 2	SSW 1	SW 1	SSW 1	SSW 1	SSW 0	10	10	10	10	10	10	10	.	
30	76	71	63	57	66	81	82	78	S 1	SSW 2	SSW 2	WSW 2	SSW 1	SW 3	SSW 1	10	7	2	2	10	10	10	.	
31	78	94	94	97	95	95	98	93	NW 2	NNW 2	NNW 2	NNW 2	NNW 2	N 2	NE 3	10	10	10	10	10	10	10	0,1	Brouillard élevé.
Moy.	88,7	90,7	85,0	78,2	78,0	85,7	89,1	90,6	1,5	1,7	2,3	1,8	1,2	1,7	1,8	8,3	7,8	7,0	7,4	7,1	6,2	6,8	172,6	

Novembre 1893.

BESANÇON (Observatoire).

Longitude 3°39′ E. — Latitude 47°15′. — Altitude 311m,3.

DATES.	PRESSION (700 +). 3h	7h	9h	12h	15h	18h	21h	24h	TEMPÉRATURE. 3h	7h	9h	12h	15h	18h	21h	24h	Min.	Max.
1	34,6	35,5	36,1	35,3	35,1	35,9	36,2	36,4	4,9	4,6	5,7	7,8	6,9	5,7	5,4	3,9	3,8	8,9
2	36,4	36,5	36,7	35,2	34,9	35,0	35,6	35,6	3,7	4,3	3,3	5,6	6,3	7,6	8,0	8,5	3,0	8,5
3	35,7	37,1	37,6	37,7	37,4	37,5	37,1	36,4	8,8	9,4	10,1	12,3	11,6	10,7	10,3	10,0	8,5	13,5
4	35,7	35,3	35,3	34,5	33,7	33,9	33,6	33,4	9,4	8,9	10,5	12,5	10,9	9,6	9,0	8,3	8,0	14,1
5	33,5	31,7	31,7	30,8	29,8	29,9	29,8	29,8	7,6	8,8	10,2	13,2	11,6	10,1	8,8	9,1	7,1	13,5
6	28,8	29,2	29,8	29,8	29,9	30,6	31,5	31,7	9,3	9,0	8,4	8,7	9,6	8,2	6,4	5,1	5,0	10,2
7	31,4	32,3	32,6	32,5	32,8	33,1	33,1	32,4	4,9	2,6	4,7	4,5	3,9	2,0	1,9	- 0,4	- 0,5	5,8
8	31,4	30,8	30,6	30,3	30,2	30,3	30,1	30,0	- 1,3	- 1,6	- 0,7	0,2	0,7	1,4	1,6	1,1	- 1,8	1,6
9	29,8	29,6	29,5	30,0	30,4	31,0	30,4	30,0	0,3	0,0	1,7	4,1	2,8	1,6	1,2	0,8	- 0,3	5,0
10	29,0	28,8	29,1	29,4	30,1	31,6	32,6	33,4	0,7	0,6	2,6	2,4	1,6	0,7	0,8	0,7	0,0	4,1
11	34,2	36,0	36,8	37,2	37,1	37,6	37,9	38,4	0,9	0,1	1,0	5,0	2,8	0,3	- 0,1	- 0,9	- 1,0	5,1
12	38,4	37,8	38,3	38,1	37,8	38,0	38,0	37,9	- 1,4	- 1,2	1,2	4,8	2,7	1,6	1,2	0,4	- 1,9	5,2
13	37,6	37,5	37,6	37,0	36,3	36,4	36,3	36,0	- 0,1	0,1	2,0	4,9	6,3	4,6	2,9	2,9	- 0,8	7,0
14	35,7	35,6	35,8	34,7	33,8	33,3	32,4	31,4	2,0	4,0	5,9	13,9	12,6	10,2	8,6	8,3	1,9	14,7
15	30,3	28,7	28,7	28,5	28,7	30,7	32,1	32,7	7,9	9,7	10,3	10,7	10,9	10,5	9,3	8,7	7,6	11,2
16	32,9	33,3	33,4	32,2	31,3	30,9	29,8	29,3	8,2	7,6	8,4	9,9	10,4	6,4	4,9	4,7	3,4	11,2
17	27,7	25,8	25,6	24,1	22,0	21,6	20,9	20,5	2,8	9,4	11,1	12,5	13,2	11,5	11,3	10,0	2,6	13,3
18	19,9	18,7	18,3	17,7	16,5	16,2	15,1	14,0	8,8	6,8	5,7	5,7	6,0	3,3	3,7	2,3	2,1	10,9
19	13,2	15,1	15,7	15,6	16,4	17,6	19,2	20,3	0,8	0,6	0,3	2,4	2,0	1,7	1,9	1,1	0,3	2,6
20	20,3	20,1	21,0	22,7	24,9	27,3	29,7	31,4	0,3	0,2	0,8	2,6	4,5	3,7	1,9	1,9	- 0,2	4,8
21	32,5	34,8	35,9	36,7	37,9	39,0	40,0	40,5	1,3	1,2	1,8	2,6	2,7	2,0	1,1	- 0,4	- 0,5	3,3
22	40,4	40,5	40,4	39,1	37,3	36,3	34,6	33,1	- 0,3	- 0,1	0,3	1,3	1,9	1,0	1,1	1,6	- 0,4	2,1
23	31,9	30,1	30,2	29,6	29,4	30,1	31,2	31,9	1,0	0,2	0,3	1,3	0,9	0,9	0,7	0,5	0,1	1,8
24	32,2	34,2	35,1	35,4	36,0	37,5	38,4	38,6	0,2	- 0,4	0,1	2,8	2,0	0,1	- 2,5	- 3,2	- 4,0	2,8
25	38,6	38,5	38,6	37,7	37,0	36,7	35,9	34,5	- 3,0	- 2,0	- 0,4	2,1	1,7	1,1	2,1	3,1	- 3,3	3,3
26	32,0	29,4	28,2	27,3	26,9	27,0	27,7	28,8	4,0	4,7	5,8	8,7	5,9	5,0	5,1	5,3	3,0	8,9
27	30,7	35,1	36,5	39,3	40,6	42,5	44,2	44,5	4,9	3,6	3,1	2,1	3,4	1,1	- 0,5	- 1,5	- 1,8	5,4
28	45,1	46,1	46,8	46,8	46,6	47,1	47,5	47,4	- 2,2	- 3,6	- 0,8	3,3	3,6	2,7	1,3	0,0	- 4,1	4,6
29	47,2	46,6	46,3	44,6	43,0	42,3	41,2	40,0	- 1,4	- 0,3	0,5	2,5	3,6	2,7	1,7	1,3	- 1,7	3,9
30	38,7	36,4	35,8	34,0	33,2	33,0	32,6	31,9	0,5	- 0,2	- 0,4	0,0	0,9	0,2	- 0,3	- 0,7	- 0,9	1,3
Moy.	32,86	32,90	33,13	32,79	32,57	33,00	33,16	33,07	2,78	2,90	3,78	5,68	5,46	4,27	3,63	3,08	1,11	6,95

DATES.	HUMIDITÉ RELATIVE. 3h	7h	9h	12h	15h	18h	21h	24h	VENT. — DIRECTION ET FORCE. 7h	9h	12h	15h	18h	21h	24h	NÉBULOSITÉ. 7h	9h	12h	15h	18h	21h	24h	PLUIE.	REMARQUES.
1	96	92	86	77	83	85	87	91	NE 1	NE 2	NE 3	NNW 2	WNW 1	SW 0	SW 2	10	8	10	10	10	10	10	1,7	Brume le s. [mod.
2	85	77	95	91	92	90	94	92	SW 5	SSW 4	SSW 5	SW 6	SW 6	SW 5	SSW 5	10	10	10	10	10	10	10	3,1	Bruine, bourras.
3	94	95	95	87	87	93	91	90	SW 3	SSW 2	SW 2	SSW 1	WSW 0	SW 1	SW 1	10	10	10	10	10	10	10	1,2	Bruine le matin.
4	94	94	88	70	77	84	82	85	Cal. 0	Cal. 0	WSW 0	N 1	NE 0	NE 2	NNE 1	10	10	9	9	10	10	10	.	
5	89	92	89	82	85	92	93	96	NE 0	SW 0	SW 3	WSW 1	WNW 0	Cal. 0	SSW 2	10	10	9	8	10	10	10	.	Brd à 19 h.
6	99	100	97	90	85	90	89	91	W 1	NNW 2	NNW 2	N 0	WNW 2	NNW 3	N 3	10	10	10	10	10	10	10	3,2	Brd int. (à 50m).
7	85	79	57	71	71	71	67	77	NE 2	NNE 5	NNE 3	NE 3	NE 4	NNE 5	NE 5	3	3	5	2	1	10	5	.	Brume à 19 h.
8	75	77	83	75	80	79	80	90	NE 5	NE 6	ENE 5	NE 4	NE 4	NE 6	NE 6	3	5	10	10	10	10	10	.	Brume, vent glac.
9	91	93	64	60	60	65	71	73	NE 5	NE 6	NE 5	NE 5	NE 6	NE 5	NE 5	10	7	6	7	3	0	0	.	Vent glacial.
10	77	78	69	73	74	78	80	81	NE 4	ENE 4	NE 3	NE 3	NE 4	NE 4	NNE 3	7	8	7	9	10	10	10	.	Brume, halo sol.
11	80	80	78	66	69	78	82	85	NE 3	NE 3	NNE 3	NE 3	NE 3	NNE 4	NNE 3	10	10	10	1	2	0	0	.	Brume le matin.
12	83	87	85	79	75	78	79	83	NE 3	NE 4	NE 4	NE 4	NE 3	NE 2	NE 1	2	0	0	0	1	1	1	.	Forte gelée bl.
13	84	85	80	71	72	80	85	83	NE 1	NE 2	NE 1	ENE 1	NE 1	NE 2	NE 2	9	7	10	10	8	7	8	.	Gel. bl. [8 h. 50.
14	83	83	86	69	77	82	87	83	NNE 0	Cal. 0	SSW 1	WSW 1	SW 0	SW 1	WNW 0	10	9	9	10	10	10	10	0,1	Brume, ondée à
15	86	91	90	95	94	95	95	92	SSW 3	SSW 5	SW 5	SSW 6	SW 3	WSW 1	SW 1	10	10	10	10	10	10	10	10,9	Pl.dep.3 h.,brume.
16	91	96	94	84	80	98	97	93	NW 0	Cal. 0	NE 1	NE 1	NE 1	NE 2	NNW 1	10	10	10	1	1	10	5	0,8	Brume,bd bas 18 h.
17	97	100	96	95	84	91	92	90	SW 2	SW 3	SW 3	SW 4	SW 4	SSW 5	SW 5	10	10	10	10	10	10	10	7,7	Qq. ondées.
18	90	94	91	88	56	78	76	94	WSW 3	SSW 2	SW 2	WSW 2	S 2	SW 4	SW 4	10	9	10	6	6	10	10	3,5	Qq. ondées. [lun.
19	94	96	98	93	90	94	94	95	SW 3	SW 3	SW 3	WSW 2	SW 1	SW 1	SW 1	10	10	10	10	10	10	10	4,6	Pl.,nge 6 h.30, halo
20	96	98	97	87	71	76	85	85	SW 1	SW 1	W 1	NE 2	NE 2	NE 4	NE 4	10	10	10	7	8	5	10	6,4	Ngele m.,halo lun.
21	87	92	83	87	78	82	80	85	NNE 1	NE 2	NE 3	NE 3	NE 4	NE 3	NNE 4	10	10	10	10	10	10	7	0,0	Lég. brume, qq.
22	86	87	94	86	82	88	88	84	NE 0	WSW 2	SW 3	WSW 2	WSW 1	SW 3	SW 4	10	10	10	10	10	10	10	.	Brume. [flocons.
23	90	96	96	85	81	83	95	92	SW 1	W 1	NNE 2	N 2	NNE 2	NE 3	NNE 3	10	10	10	10	10	10	10	0,8	Petite neige le m.
24	91	84	89	81	69	91	96	98	NNE 2	N 2	N 3	N 2	NE 1	NNW 2	SW 1	10	5	6	9	8	0	10	.	Brd bas le soir.
25	96	90	90	66	87	92	93	90	S 1	SSW 1	SW 2	SW 2	SW 1	SW 4	SSW 4	10	10	10	10	10	10	10	0,1	Bruine, qq. floc.
26	90	78	71	80	83	88	90	92	SSW 3	SSW 3	SSW 4	SSW 3	SSW 3	SSW 2	WSW 1	10	10	10	10	10	10	10	6,7	Pl. de 9 h. à 23 h.
27	93	90	93	89	71	76	81	88	N 3	N 3	NE 2	N 2	N 1	NNE 3	NNE 2	10	10	10	8	4	0	0	5,4	Pl., nge à 10 h. 30.
28	88	85	87	76	57	56	71	78	NE 0	ENE 1	NW 1	N 1	N 0	Cal. 0	NNW 1	2	1	1	7	10	10	2	.	Brume à l'horizon.
29	82	85	85	93	90	95	98	100	N 0	N 2	NW 0	NE 0	SSW 0	NW 1	SW 2	10	10	10	10	10	10	10	.	Brd élevé.
30	100	100	100	100	95	96	96	94	Cal. 0	E 1	Cal. 0	WSW 0	SSW 1	SW 1	SSW 1	10	10	10	10	10	10	10	.	Brd int. (à 50m).
Moy.	89,1	89,1	86,9	84,9	78,5	84,1	86,5	88,3	1,9	2,4	2,5	2,3	2,0	2,6	2,6	8,9	8,4	8,7	8,1	8,1	8,1	7,9	56,2	

Remarques. — Dès les premiers jours de novembre, la chute des feuilles devient assez rapide. On observe la défeuillaison du cerisier (5), du tremble et de l'aubépine (8), de l'acacia (10), du platane (17); ainsi que divers passages de corbeaux, assez importants, les 5, 17 et 21.

Décembre 1893.

BESANÇON (Observatoire).

Longitude 3°39′ E. — Latitude 47°15′. — Altitude 311m,3.

DATES.	PRESSION (700 +). 3h	7h	9h	12h	15h	18h	21h	24h	TEMPÉRATURE. 3h	7h	9h	12h	15h	18h	21h	24h	Min.	Max.
1	31,3	31,1	31,5	31,1	31,2	31,9	33,4	34,6	- 0,8	- 0,6	0,6	4,7	3,0	1,0	- 0,4	0,5	- 1,3	5,1
2	35,7	37,0	37,5	37,2	37,3	37,9	38,1	38,1	1,2	2,4	1,4	2,5	2,0	0,6	- 0,7	- 1,7	- 2,0	3,0
3	37,9	38,1	38,3	37,9	37,5	37,9	38,0	38,2	- 2,2	- 2,7	- 1,6	0,2	- 1,4	- 2,1	- 3,2	- 4,2	- 4,2	0,5
4	38,1	38,3	38,2	37,9	36,9	36,9	36,5	35,9	- 5,8	- 6,9	- 4,2	- 0,3	- 0,9	- 4,1	- 4,3	- 3,5	- 7,5	0,4
5	35,0	36,0	36,6	36,4	36,7	37,6	38,7	38,9	- 3,2	- 2,9	- 2,1	- 0,3	- 0,1	- 0,5	- 0,3	- 0,3	- 3,6	0,3
6	38,6	38,4	38,4	37,6	37,0	37,2	36,0	36,0	- 0,6	- 1,2	- 1,0	0,7	0,0	- 1,0	- 3,7	- 5,7	- 6,0	1,2
7	35,3	34,9	34,8	34,6	34,1	34,6	34,6	34,7	- 8,2	- 6,1	- 4,7	- 3,1	- 2,1	- 2,7	- 3,8	- 3,1	- 9,3	- 1,8
8	34,1	33,4	33,3	32,3	31,4	31,5	30,4	29,9	- 3,9	- 3,2	- 2,2	- 1,4	- 1,9	- 4,3	- 6,1	- 5,1	- 6,9	- 1,0
9	29,0	27,6	27,4	26,9	27,6	29,0	30,6	31,1	- 5,2	- 7,4	- 6,8	- 1,4	0,8	3,2	3,2	1,5	- 8,3	4,0
10	31,2	30,7	30,5	29,8	28,9	29,3	29,6	29,6	1,2	0,9	3,5	8,4	5,6	1,8	2,8	4,2	0,0	8,7
11	28,8	28,1	27,9	26,2	25,3	25,3	27,0	30,3	5,8	3,8	5,4	11,2	6,9	5,7	8,5	5,5	3,6	12,4
12	33,3	34,3	34,2	33,4	32,8	32,4	32,2	31,2	2,5	1,6	2,0	6,3	5,2	1,3	1,5	1,3	0,0	7,2
13	30,9	31,6	31,0	31,0	31,2	30,4	31,1	30,5	4,1	6,3	7,1	10,6	11,0	11,9	10,3	10,3	1,3	12,7
14	30,4	30,6	32,5	32,6	33,6	35,6	38,1	39,7	11,3	9,9	7,4	8,9	9,4	6,7	7,6	7,1	6,5	11,3
15	41,9	44,0	46,3	47,3	48,4	49,5	50,1	50,5	6,7	6,4	6,4	8,2	7,8	5,4	4,7	5,1	3,5	9,0
16	50,7	50,9	50,9	50,1	49,3	48,5	47,8	47,4	5,4	4,0	3,9	4,8	5,2	2,5	2,9	2,5	1,5	6,0
17	46,8	46,2	46,1	45,0	43,7	43,3	42,8	42,4	2,0	1,2	0,5	1,5	1,2	0,1	- 1,3	- 1,7	- 1,8	2,6
18	41,2	40,1	40,3	39,8	39,2	38,9	38,5	37,8	- 2,3	- 3,5	- 3,1	- 0,1	- 0,3	- 2,6	- 3,3	- 4,1	- 4,1	0,6
19	36,8	35,6	35,0	32,9	30,8	29,6	28,5	26,8	- 4,5	- 4,9	- 2,8	9,5	10,0	6,1	5,5	9,7	- 5,1	11,4
20	26,9	27,1	26,7	24,5	22,5	20,6	20,5	22,4	7,7	6,9	7,7	9,6	9,6	8,8	8,5	5,7	4,1	10,2
21	23,8	25,4	25,9	25,9	26,8	29,3	33,0	34,1	4,6	4,1	3,8	7,2	5,1	3,0	2,3	0,9	0,5	8,3
22	35,2	37,1	37,9	38,1	38,5	39,3	40,1	40,2	0,5	0,0	1,4	3,6	3,3	0,5	- 1,6	- 1,9	- 2,5	4,7
23	40,0	40,2	40,7	41,0	41,3	41,7	41,4	41,6	- 1,1	1,1	2,1	3,8	3,5	2,9	2,7	2,5	- 1,8	5,1
24	41,5	42,6	42,8	43,0	42,2	42,2	42,0	41,9	2,4	2,3	2,6	3,8	3,4	2,9	2,6	2,3	2,1	4,0
25	41,9	42,2	42,4	42,7	43,1	44,8	45,9	46,4	2,0	2,1	2,3	2,7	3,1	2,4	1,0	0,1	0,1	3,3
26	46,5	46,1	45,8	45,7	45,6	45,3	45,2	44,8	- 1,9	- 1,3	0,8	1,7	2,4	1,6	1,7	1,5	- 2,0	2,7
27	44,2	43,9	44,3	44,2	44,0	44,9	45,4	45,3	0,7	0,1	0,3	3,3	3,0	0,4	- 1,0	- 1,2	- 1,5	4,3
28	45,4	45,9	46,2	45,7	45,5	45,8	46,0	46,1	- 1,9	- 2,4	- 0,7	1,6	0,3	- 0,1	- 0,5	- 1,1	- 2,6	2,0
29	45,7	45,1	45,4	45,6	46,2	47,2	47,7	48,0	- 2,5	- 3,2	- 2,5	- 1,0	- 1,7	- 3,2	- 4,9	- 5,7	- 5,9	- 0,5
30	47,8	47,3	47,1	47,0	46,9	46,9	47,4	47,5	- 6,8	- 7,1	- 6,6	- 3,2	- 3,3	- 5,4	- 7,2	- 7,8	- 7,8	- 2,5
31	47,3	47,2	47,0	45,9	44,5	43,2	41,9	40,9	- 8,2	- 9,5	- 7,4	- 1,1	- 0,9	- 3,4	- 5,8	- 5,7	- 9,6	0,3
Moy.	37,85	37,94	38,16	37,72	37,42	37,69	38,02	38,15	- 0,03	- 0,32	0,44	3,32	2,56	1,27	0,57	0,25	- 2,28	4,37

DATES.	HUMIDITÉ RELATIVE. 3h	7h	9h	12h	15h	18h	21h	24h	VENT. — DIRECTION ET FORCE. 7h	9h	12h	15h	18h	21h	24h	NÉBULOSITÉ. 7h	9h	12h	15h	18h	21h	24h	PLUIE.	REMARQUES.
1	94	96	87	81	88	95	98	96	SSW 1	Cal. 0	SW 0	WSW 1	Cal. 0	WNW 1	WNW 1	10	10	10	7	6	5	10	.	Brume.
2	96	75	74	65	69	68	70	74	NE 2	NE 3	ENE 5	NE 4	NE 5	NE 6	NE 4	9	1	1	0	1	0	6	0,7	
3	87	89	87	84	81	81	83	84	NE 4	NE 3	NE 2	NE 2	NNE 2	NE 2	NE 2	10	9	9	8	7	2	5	.	Halo solaire.
4	83	83	86	81	78	83	95	95	NNW 0	W 1	SW 2	W 1	SW 0	NNW 1	SW 1	4	3	7	1	1	10	10	.	Br., neige à 22h.15.
5	91	92	92	87	87	86	96	96	NNE 1	NNE 1	NNE 2	NNE 2	NNE 3	NE 3	N 3	10	10	8	10	8	10	10	2,4	Neige le matin.
6	86	83	82	79	85	80	95	95	NE 3	NE 3	NNE 3	NE 2	NNE 2	NE 2	NE 1	10	8	2	1	3	1	1	.	
7	87	87	87	85	83	84	97	100	N 1	Cal. 0	WNW 0	SW 1	SW 0	SW 1	SW 0	10	10	10	10	10	10	10	.	
8	84	85	85	85	85	87	100	100	Cal. 0	S 0	S 1	W 1	W 0	NW 1	SW 1	10	10	10	10	1	0	0	.	Brume.
9	95	92	92	90	94	90	89	93	NNW 1	NW 1	NW 1	SSW 1	SSW 2	SW 2	SW 1	8	9	7	10	10	10	5	1,7	Givre, halo sol., pl.
10	93	88	88	76	75	81	81	78	E 1	SW 1	WSW 1	W 1	W 0	SW 1	SW 1	0	6	7	10	10	2	10	.	[à 13 h.
11	79	83	77	50	69	88	94	88	NNE 1	ENE 0	ESE 2	NNW 1	Cal. 0	SW 4	SW 4	10	10	10	10	10	10	10	11,4	Halo solaire.
12	94	96	93	80	75	87	79	74	SSW 1	Cal. 0	SW 1	E 2	Cal. 0	SW 0	WNW 2	10	9	8	2	1	2	5	7,6	
13	71	73	77	72	69	67	70	68	SSW 3	SW 5	SW 5	SW 5	SW 3	SW 4	SW 4	10	10	10	10	10	10	10	1,7	Rafales.
14	64	59	91	89	83	88	85	94	SSW 5	SW 4	SW 3	SW 2	N 0	NE 0	SW 1	10	10	10	8	10	10	10	2,8	
15	90	91	97	92	77	94	97	94	WNW 0	Cal. 0	N 0	N 2	NNE 1	ENE 1	NE 3	10	10	10	8	10	10	10	2,6	
16	91	90	89	87	92	96	97	97	NE 1	Cal. 0	NE 1	WSW 1	NE 0	SW 1	SW 0	10	10	10	10	1	10	10	.	
17	92	93	91	90	91	90	97	98	ESE 2	SE 1	S 1	SW 2	SE 0	NE 0	NNE 0	10	10	10	10	10	10	10	.	Brouillard à 100m.
18	99	98	98	97	98	100	99	100	NE 0	Cal. 0	SSW 1	W 0	N 0	NE 1	NE 1	10	10	10	10	10	10	10	.	Givre, brd à 50m.
19	99	100	95	63	62	66	70	69	W 1	W 1	SW 1	SW 2	NNE 1	E 1	SW 6	2	1	1	3	7	10	10	.	Giv., brume à l'h.
20	90	95	94	83	81	85	81	83	SSW 2	SW 2	SW 4	SW 6	SW 8	SW 7	SW 6	10	10	10	10	10	10	10	13,4	Orage, bourrasq.
21	82	91	93	78	88	90	83	94	SW 2	SW 1	SW 2	SW 2	WNW 3	WNW 2	WNW 1	10	10	8	9	10	10	10	13,2	Arc-en-ciel.
22	94	95	89	71	73	97	90	96	NE 0	Cal. 0	NNW 2	NE 1	N 0	W 0	SW 2	1	0	1	1	0	0	7	.	Gelée, hor. brum.,
23	87	79	73	74	97	98	98	100	SW 0	SW 1	NW 0	Cal. 0	NNE 1	NE 1	NE 1	10	10	10	10	10	10	10	0,8	[halo lun.
24	98	97	97	93	93	93	94	93	NE 2	NE 1	NE 1	NE 1	NW 1	N 0	Cal. 0	10	10	10	10	10	10	10	0,6	Brouillard à 200m.
25	92	89	89	91	94	98	99	99	SW 1	SSW 3	SSW 3	SSW 3	NE 1	NE 0	Cal. 0	10	10	10	10	10	10	10	0,9	Brume, pte pluie.
26	100	99	98	98	97	100	99	100	SW 0	WSW 2	W 0	SW 0	W 0	SW 1	W 2	5	10	10	10	7	10	10	1,5	Brd épais le soir.
27	92	99	98	91	81	96	98	94	NE 0	NNE 1	NNE 1	NNE 2	NE 2	NE 1	NE 1	10	10	10	1	10	5	2	.	Brume.
28	91	93	91	85	85	86	85	88	NE 1	NE 1	NE 4	NE 4	NE 3	NE 3	NE 4	1	2	2	2	1	0	0	.	
29	85	83	82	75	74	80	80	79	NE 4	NE 4	NE 5	NE 4	NE 3	NE 5	NE 4	0	1	1	1	1	1	0	.	
30	80	80	78	72	68	72	75	76	NE 3	NE 4	NE 4	NE 4	NE 3	NE 2	NE 2	0	0	1	0	0	0	0	.	
31	78	82	77	73	72	77	82	85	NE 0	NE 0	SW 0	W 2	NW 0	NW 0	Cal. 0	2	5	5	8	2	10	10	.	Brd le soir.
Moy.	88,5	88,2	88,0	81,2	82,1	86,4	88,9	89,7	.	1,4	1,4	1,9	2,0	1,4	1,7	1,9	.	7,5	7,5	7,4	6,7	6,3	6,5	7,5	61,3	

Janvier 1893.

PUY-DE-DOME (Station de la Plaine).

Longitude 0°45′ E. — Latitude 45°46′. — Altitude 388m.

DATES.	PRESSION (700 +). 3h	6h	9h	12h	15h	18h	21h	24h	TEMPÉRATURE. 3h	6h	9h	12h	15h	18h	21h	24h	Min.	Max.
1	16,8	16,8	17,2	16,4	16,6	17,6	18,4	19,2	- 8,5	- 8,0	- 6,2	- 4,8	- 5,3	- 6,5	- 7,1	- 8,8	-12,2	- 4,4
2	21,0	22,1	23,9	24,4	25,8	26,9	27,5	28,3	-10,4	-14,4	-11,0	- 8,0	- 7,7	- 7,4	- 6,7	- 7,3	-14,6	- 6,7
3	29,4	30,2	31,5	31,8	32,0	32,6	32,9	33,5	- 8,0	- 7,7	- 7,1	- 5,6	- 4,3	- 4,3	- 4,3	- 3,7	- 8,0	- 3,6
4	33,8	33,9	34,7	33,8	33,8	34,4	34,5	34,3	- 4,1	- 5,0	- 6,0	- 3,8	- 2,4	- 4,0	- 4,7	- 7,4	- 6,0	- 2,3
5	34,0	33,8	34,1	33,5	33,2	32,9	32,7	32,0	-11,6	- 8,1	- 8,0	- 4,8	- 5,2	- 7,6	- 7,0	- 7,6	-12,1	- 3,7
6	31,5	30,1	30,0	28,4	27,2	26,6	25,5	24,4	- 7,8	-10,8	- 8,0	- 1,7	- 1,2	- 7,3	- 8,3	- 9,2	-11,4	- 0,4
7	23,8	22,5	22,2	21,2	20,9	20,9	20,5	19,8	- 8,0	- 5,9	- 3,8	5,8	6,9	5,3	6,2	7,0	- 9,2	7,2
8	19,6	19,3	20,0	19,5	19,4	20,4	20,6	20,0	5,2	3,0	6,4	12,0	10,4	7,7	5,8	6,1	3,0	12,4
9	19,6	18,8	19,5	19,6	19,7	20,2	21,7	21,5	6,2	6,1	7,4	12,4	10,8	7,0	5,7	6,3	5,4	13,2
10	21,2	21,2	21,7	21,7	21,3	21,3	21,7	21,8	6,2	4,9	6,1	8,1	8,7	6,0	4,6	2,4	4,5	10,0
11	22,7	23,3	24,5	24,2	24,3	24,7	25,3	25,5	0,0	- 3,3	- 4,2	- 4,0	- 3,9	- 4,7	- 6,3	- 7,8	- 4,2	2,4
12	25,6	25,5	26,8	26,5	26,7	27,4	29,0	29,5	- 9,0	- 9,5	- 9,3	- 7,4	- 6,9	- 8,2	- 9,1	-10,0	-10,3	- 6,9
13	29,7	29,4	30,1	29,5	29,0	29,5	29,2	28,8	-13,5	-14,0	-11,7	- 7,0	- 4,0	- 7,9	- 6,4	- 6,4	-15,4	- 3,0
14	28,4	27,2	25,8	23,6	21,8	19,3	17,1	14,1	- 6,5	- 6,0	0,0	2,0	2,1	1,2	2,9	1,0	- 6,8	3,2
15	12,1	11,4	13,3	16,6	19,0	21,9	23,8	25,2	0,0	0,5	- 1,0	- 2,4	- 4,8	- 6,3	- 7,4	- 8,8	- 1,0	1,2
16	26,1	26,9	27,8	26,9	25,9	25,2	23,6	20,0	-10,0	-15,7	-15,2	-11,3	-11,2	-17,5	-14,2	-13,0	-19,0	- 8,8
17	18,3	19,1	21,1	22,0	22,5	25,5	26,9	28,1	-11,2	-11,5	-15,0	- 8,3	- 9,0	-15,0	-18,0	-18,8	.	- 7,0
18	29,6	31,1	32,9	33,1	33,9	34,6	35,5	35,3	-19,0	-19,7	-14,4	- 7,8	- 6,6	-14,3	-15,4	-15,2	-20,2	- 5,6
19	35,2	35,7	36,8	36,3	35,9	36,4	36,8	36,4	-15,8	-17,6	-13,8	- 3,9	- 3,6	-13,0	-16,0	-16,6	-18,0	- 2,4
20	36,6	36,9	37,7	37,8	37,7	38,3	38,4	38,2	-17,6	-18,0	-15,7	- 4,7	- 1,7	- 3,9	- 3,5	- 3,9	-18,8	- 0,1
21	38,3	38,6	38,3	38,2	37,6	37,8	37,3	36,6	- 3,8	0,8	2,5	3,4	2,7	2,4	2,7	2,0	- 3,9	3,4
22	35,7	35,5	35,5	35,1	34,1	33,9	33,9	33,6	2,1	2,2	3,0	0,1	3,4	3,0	3,7	3,2	2,0	4,0
23	32,9	32,2	32,2	31,2	30,4	31,6	31,1	32,5	3,0	3,8	4,6	5,6	5,6	5,9	5,8	5,9	2,9	6,8
24	32,5	32,9	34,6	35,7	35,8	36,5	36,8	37,1	6,4	6,2	6,9	7,0	7,3	5,7	4,8	2,2	5,6	7,5
25	36,4	35,9	35,9	35,5	34,2	33,9	33,3	32,3	2,0	1,9	3,0	6,3	5,8	3,5	1,8	- 2,0	1,6	6,8
26	31,6	30,7	30,3	29,6	28,4	28,7	28,9	28,8	- 2,6	- 3,8	- 0,7	3,7	5,9	0,0	- 1,8	- 3,6	- 4,6	6,9
27	28,8	28,6	29,0	29,3	28,9	28,6	28,6	28,0	- 4,0	- 3,0	- 0,1	1,1	1,6	0,7	0,0	- 0,4	- 4,7	1,8
28	27,6	26,8	27,2	27,0	26,4	26,8	27,3	27,3	- 4,0	- 5,0	- 2,7	3,2	4,0	2,0	3,7	1,0	- 5,2	6,5
29	26,8	26,2	26,9	28,1	28,0	29,5	30,8	32,0	- 0,8	3,7	4,8	8,8	10,3	8,1	8,0	7,0	- 1,6	11,4
30	32,6	33,4	34,8	35,4	34,7	35,2	35,2	35,6	7,0	3,0	4,7	9,8	10,8	3,6	0,1	- 1,0	0,8	11,7
31	35,6	35,7	36,4	35,8	34,8	34,7	33,9	33,1	- 2,2	- 2,3	0,6	10,2	11,7	5,6	2,2	2,8	- 2,8	13,4
Moy.	28,19	28,12	28,80	28,64	28,38	28,83	28,99	28,80	- 4,53	- 4,94	- 3,35	0,45	0,97	- 1,94	- 2,52	- 3,37	- 6,51	2,42

DATES.	HUMIDITÉ RELATIVE. 3h	6h	9h	12h	15h	18h	21h	24h	VENT. — DIRECTION ET FORCE. 3h	6h	9h	12h	15h	18h	21h	24h	NÉBULOSITÉ. .	6h	9h	12h	15h	18h	21h	.	PLUIE.	REMARQUES.
1	94	92	86	65	73	76	83	72	W 0	W 0	W 0	SW 0	NNE 1	N 2	N 0	N 1	.	10	10	9	10	10	10	.	0,0	Gel. bl. le m., nge.
2	67	82	83	53	55	63	68	83	NW 0	NW 0	NW 0	NW 3	NW 3	NW 2	NNW 3	N 0	.	10	9	1	8	10	10	.	0,5	Qq. gr. de nge le m.
3	91	89	89	83	65	67	67	67	N 0	N 2	N 0	N 2	NW 3	NW 4	NW 4	NW 4	.	10	10	10	9	10	6	.	2,4	
4	81	88	84	60	63	68	71	78	N 4	N 3	NNW 3	NW 2	N 3	NW 1	NW 2	NW 0	.	10	10	0	0	0	0	.	0,2	
5	92	91	89	76	76	86	89	86	NW 0	NNW 0	NW 0	NW 0	N 0	N 0	N 0	W 0	.	10	9	9	7	10	10	.	.	
6	86	96	89	64	58	86	94	96	W 0	W 0	W 0	WSW 0	WSW 0	WSW 0	WSW 0	W 0	.	1	1	1	3	0	0	.	.	
7	96	95	91	53	59	72	73	59	W 0	WSW 0	WSW 0	SSE 4	S 2	S 3	S 2	S 3	.	10	8	10	10	10	10	.	.	
8	66	72	70	54	58	69	73	76	E 1	S 0	S 3	S 5	S 4	S 4	S 4	S 5	.	5	4	3	6	8	0	.	.	
9	76	76	71	61	68	85	98	95	S 5	S 5	S 2	S 3	S 1	S 1	S 0	E 1	.	4	8	7	10	10	10	.	0,0	
10	89	93	81	76	66	94	97	95	E 3	E 0	WNW 1	W 1	WNW 3	W 1	E 1	N 4	.	10	8	10	10	10	10	.	2,8	
11	89	87	79	71	64	63	63	66	N 4	N 4	N 4	N 4	N 5	N 4	N 4	NW 3	.	10	10	10	10	10	10	.	1,4	Nge le m. et le s.
12	69	68	62	61	58	59	57	58	NW 3	NW 0	NNW 2	N 3	N 2	N 3	NW 2	NW 0	.	0	1	1	0	0	0	.	0,4	
13	76	83	71	57	47	76	64	67	NW 0	NW 0	NNW 0	NNW 1	NW 0	NW 0	NW 0	NW 0	.	0	0	0	0	9	10	.	.	
14	68	74	70	64	67	69	63	70	NW 0	NW 0	NNE 2	WSW 5	ENE 4	W 5	W 5	SE 4	.	10	10	10	7	7	10	.	0,0	Qq. fl. de nge le s.
15	89	92	88	87	76	74	66	67	SE 4	W 2	NNW 5	NW 6	NW 5	NW 5	NW 4	N 4	.	10	10	10	10	10	10	.	1,3	T. nge 8 h. 30 a 16 h.
16	67	80	80	62	59	74	79	82	N 2	NE 2	NE 1	NE 1	NE 2	NE 0	NE 0	NE 0	.	0	0	0	0	5	10	.	3,5	
17	72	68	77	55	52	74	84	88	NE 0	NE 0	NE 0	NE 2	NE 1	NE 0	NE 0	NE 0	.	0	0	0	5	4	0	.	.	
18	88	87	82	60	51	78	86	83	NE 0	NE 0	NE 0	NE 0	NE 0	NE 0	NE 0	NE 1	.	0	0	0	3	0	0	.	.	
19	86	89	80	47	39	68	76	80	NE 1	NE 0	NW 0	N 2	N 0	N 0	N 0	N 0	.	0	0	0	0	0	0	.	.	
20	79	90	81	53	63	77	78	83	N 0	N 0	NNE 0	NNE 1	N 2	N 0	N 0	N 0	.	0	0	5	4	10	9	.	.	
21	89	79	58	63	69	69	69	77	N 0	N 1	NW 3	NW 3	NW 4	NW 4	NW 4	NW 4	.	10	10	10	10	10	10	.	0,1	Neige la nuit.
22	71	79	73	98	78	78	76	76	NW 5	NW 5	NW 4	NE 2	NW 4	WNW 4	WNW 4	W 4	.	10	10	10	10	10	10	.	0,0	Neige et pluie.
23	85	70	71	70	74	71	78	75	W 4	NW 4	N 4	W 4	W 6	W 5	W 6	NW 3	.	10	9	10	10	10	10	.	1,0	
24	77	79	81	85	80	75	81	98	NW 3	NW 4	NW 4	NE 2	NW 0	NNW 1	W 2	W 0	.	10	10	10	9	9	10	.	1,6	
25	98	98	86	63	73	91	87	96	W 0	W 0	W 0	WNW 0	WNW 0	NW 0	NW 0	NW 0	.	10	10	10	9	10	3	.	0,4	
26	96	95	94	67	61	85	92	91	NW 0	NW 0	WNW 0	WNW 0	WNW 0	W 0	W 0	W 0	.	0	1	0	0	0	0	.	.	Gelée bl. le m.
27	95	96	85	84	87	90	97	96	W 0	W 0	SSW 1	SSW 1	SSW 0	SW 0	SSW 1	SW 0	.	2	9	10	10	10	10	.	0,0	Gel. bl., gr. a 12 h. 5.
28	100	100	98	73	67	85	67	81	SW 0	SW 0	SW 0	SW 0	SW 0	SW 0	SW 0	S 0	.	0	6	8	6	9	4	.	0,2	Gel. bl. le m., grés.
29	84	80	74	55	56	64	70	70	S 1	S 2	S 3	W 4	SSW 5	SSW 2	W 4	W 3	.	8	10	8	6	9	9	.	0,2	
30	71	85	84	62	54	88	97	98	S 3	S 1	S 0	S 2	S 1	S 0	S 0	S 0	.	2	2	2	0	5	2	.	.	Gd h. le lun. v. 19 h.
31	92	92	87	50	49	75	82	83	S 0	S 0	S 0	S 0	S 0	SSW 0	SW 0	SW 0	.	4	6	5	6	9	5	.	.	Gelee bl. le m.
Moy.	83,2	85,3	80,5	65,5	63,4	75,8	78,2	80,4	1,4	1,1	1,4	2,0	2,0	1,6	1,7	1,4	.	5,7	6,2	5,8	6,1	7,2	6,4	.	16,0	

Février 1893.

PUY-DE-DOME (Station de la Plaine).

Longitude 0°45′ E. — Latitude 45°46′. — Altitude 388m.

DATES.	PRESSION (700 +). 3h	6h	9h	12h	15h	18h	21h	24h	TEMPÉRATURE. 3h	6h	9h	12h	15h	18h	21h	24h	Min.	Max.
1	32,1	31,4	32,1	32,7	32,5	35,0	37,3	37,4	10,6	11,0	9,7	9,9	9,4	6,9	6,7	5,3	2,4	11,6
2	37,3	37,4	37,4	37,0	36,1	35,3	35,4	35,3	5,5	6,0	7,1	8,8	9,1	7,3	7,2	6,8	4,7	10,4
3	35,0	34,4	34,1	33,8	33,0	33,0	32,9	32,9	5,8	6,0	7,1	8,9	8,4	6,2	5,4	2,7	4,8	10,3
4	32,8	33,2	33,3	33,6	33,2	33,9	34,3	34,3	1,3	- 1,0	- 0,5	- 0,3	0,0	- 1,1	- 1,3	- 1,8	- 2,5	2,7
5	34,5	34,4	35,4	35,9	36,1	37,0	37,5	37,7	- 3,8	- 6,2	- 2,8	2,9	4,4	- 1,0	- 3,1	- 4,6	- 6,8	6,0
6	37,8	37,9	39,1	39,0	38,4	38,8	39,0	39,2	- 6,0	- 6,7	- 1,9	5,1	6,6	0,0	- 1,1	- 3,2	- 7,7	8,0
7	39,2	39,1	39,4	39,5	38,4	38,6	38,2	37,4	- 5,0	- 6,0	- 1,9	6,7	7,5	3,5	0,7	1,4	- 6,9	8,6
8	35,6	34,2	33,6	32,2	30,7	29,5	27,5	30,9	3,2	8,2	8,3	10,0	9,0	7,3	6,0	3,0	1,4	11,0
9	30,9	31,4	32,0	32,1	31,8	31,7	30,6	28,2	2,2	3,2	4,5	5,8	6,8	5,3	5,3	6,0	2,2	7,9
10	27,6	24,7	23,6	24,3	24,7	28,1	29,7	30,3	6,6	7,2	8,6	8,6	9,5	8,0	7,1	5,8	6,0	12,0
11	31,1	32,0	32,1	31,4	30,1	29,9	28,8	28,2	5,6	4,7	7,4	10,8	10,2	8,4	8,7	8,8	4,4	13,0
12	27,0	24,3	26,9	28,7	29,0	30,1	31,2	31,4	8,0	8,7	6,0	7,1	7,0	4,5	3,1	3,0	5,2	8,9
13	30,7	30,5	30,5	30,2	29,0	28,3	28,2	27,7	2,0	2,5	4,0	7,0	7,2	4,8	0,4	- 0,9	1,9	8,4
14	26,6	26,1	26,7	26,3	25,6	26,0	26,5	27,0	- 1,5	0,4	3,2	10,8	12,4	4,8	5,2	5,3	- 2,2	13,0
15	27,1	27,1	27,1	26,1	25,6	25,0	24,2	24,3	4,8	4,8	8,3	14,4	13,0	10,8	9,0	10,4	2,4	15,2
16	23,8	23,4	24,4	25,0	25,9	28,4	31,2	31,8	10,6	9,6	12,2	14,6	14,2	5,2	2,2	2,3	8,7	16,4
17	31,8	32,6	34,3	35,3	35,3	36,1	36,4	36,3	3,0	3,2	6,2	7,3	8,4	6,7	5,8	6,2	2,1	9,0
18	36,3	36,4	37,5	36,9	35,7	35,0	34,2	33,2	7,8	5,7	7,2	12,4	13,2	7,2	2,8	0,2	2,9	14,0
19	31,5	30,4	29,7	27,9	26,2	25,2	25,1	25,2	- 0,7	- 0,8	3,0	12,7	16,8	9,8	11,3	12,0	- 2,1	17,4
20	25,0	25,9	26,6	26,2	25,1	24,0	22,3	19,3	9,4	5,9	5,8	8,0	10,5	6,4	6,7	6,2	5,0	12,6
21	15,6	11,6	07,5	06,7	06,1	05,6	05,6	06,6	6,6	5,4	10,0	9,4	9,2	5,7	5,4	5,5	5,0	11,5
22	08,9	10,2	11,8	12,4	11,3	12,0	13,2	13,2	5,3	5,0	4,7	6,3	7,6	4,7	4,2	3,2	3,9	9,0
23	13,2	13,6	14,5	15,0	14,6	14,7	14,5	13,7	3,0	3,2	5,4	6,2	9,2	5,1	1,8	2,0	2,7	10,2
24	12,2	11,9	10,9	09,7	08,0	08,1	07,7	07,7	3,0	3,8	6,8	10,8	11,4	7,1	5,2	7,0	2,0	11,8
25	07,2	08,4	09,6	11,3	13,4	15,8	18,7	18,9	8,0	7,2	8,5	11,2	8,9	7,1	5,9	6,2	6,5	12,0
26	18,0	15,5	14,4	14,3	13,7	16,9	18,5	19,7	3,0	4,3	8,4	11,2	13,5	5,8	6,6	6,1	2,4	14,0
27	21,2	22,3	22,8	20,8	18,7	17,1	17,7	17,6	5,9	6,2	6,7	11,6	11,7	9,8	9,6	9,4	4,8	13,4
28	18,1	20,3	22,9	25,1	26,8	28,9	30,6	31,2	7,7	7,0	9,3	11,3	10,9	8,7	7,8	7,0	6,4	12,5
Moy.	26,72	26,45	26,79	26,76	26,25	26,71	27,04	27,02	4,00	3,88	5,76	8,91	9,50	5,89	4,81	4,33	2,13	11,10

DATES.	HUMIDITÉ RELATIVE. 3h	6h	9h	12h	15h	18h	21h	24h	VENT. — DIRECTION ET FORCE. 3h	6h	9h	12h	15h	18h	21h	24h	NÉBULOSITÉ. .	6h	9h	12h	15h	18h	21h	.	PLUIE.	REMARQUES.
1	44	61	70	74	57	71	65	72	SW 4	SW 5	WSW 5	WSW 5	W 5	W 5	W 4	W 4	.	6	9	5	4	2	9	.	0,1	
2	75	70	66	65	63	64	69	68	S 1	NW 3	S 2	WSW 1	NW 2	NE 3	W 3	N 3	.	7	8	5	6	9	9	.	0,7	
3	67	70	65	72	78	97	97	83	W 3	W 4	NW 2	NNW 0	N 3	N 1	N 2	N 2	.	10	10	8	10	10	10	.	.	[brumeux.
4	72	80	90	81	78	80	80	81	NW 1	NW 1	NNW 2	NNW 0	NNW 0	NNW 0	N 0	S 2	.	9	10	10	10	10	10	.	0,9	Fble gel. bl. le m.,
5	84	89	80	57	53	80	91	93	SW 0	SW 0	SW 0	SW 0	SW 1	W 0	W 0	W 0	.	0	0	0	0	0	0	.	.	Gel. bl., br. et bd.
6	97	97	96	54	49	81	84	91	W 0	W 0	W 0	W 0	W 1	W 0	W 0	W 0	.	0	0	0	0	0	0	.	.	Gel. bl., br. et bd.
7	97	95	83	47	52	70	75	81	W 0	W 0	W 0	W 0	WNW 0	W 0	W 0	W 0	.	3	0	1	3	9	0	.	.	Br. et bd au loin.
8	80	74	70	66	62	69	75	80	SW 3	SE 2	N 1	SW 0	WSW 2	WSW 4	W 7	NW 4	.	10	10	10	10	10	10	.	.	
9	75	76	71	67	71	75	78	75	NW 4	W 3	W 5	W 3	WNW 3	W 0	NW 1	SW 7	.	7	8	7	6	10	8	.	1,6	
10	68	69	67	76	61	61	60	68	SW 2	W 7	WSW 8	W 8	W 7	NW 1	NW 2	NW 3	.	7	10	9	7	9	8	.	0,0	
11	61	67	64	56	58	65	63	69	NW 3	W 1	W 1	WSW 5	S 4	WSW 4	S 4	S 4	.	2	2	4	8	8	6	.	1,0	
12	77	69	76	69	53	65	69	69	W 0	S 6	NW 3	W 5	WNW 4	W 4	NW 2	W 4	.	8	8	4	7	8	5	.	4,2	Grésil le soir.
13	67	65	62	53	51	69	84	92	W 4	WSW 4	SSE 4	SSW 0	S 1	SW 0	SW 0	W 0	.	8	9	8	10	10	0	.	0,5	Grésil.
14	92	78	78	52	40	66	69	70	SW 0	SSW 4	SSW 0	SSE 4	S 4	SSW 1	SE 4	S 2	.	10	10	10	8	2	0	.	.	Gelée bl. le matin.
15	77	84	70	44	48	57	63	58	S 1	E 3	S 1	S 5	S 6	S 6	S 5	S 6	.	7	10	4	4	2	0	.	.	
16	58	62	52	48	47	84	98	96	S 6	S 6	S 6	S 7	S 5	WSW 5	S 4	S 0	.	8	6	7	9	10	10	.	0,0	
17	80	76	63	69	52	60	73	76	S 2	S 0	WSW 5	WSW 4	WSW 4	WSW 2	W 0	S 0	.	8	2	9	8	9	9	.	5,1	
18	75	88	77	57	57	78	97	98	W 1	W 0	W 0	W 1	SE 3	SE 2	SE 0	SE 0	.	7	10	5	2	0	0	.	.	
19	100	100	91	48	46	57	61	60	SE 0	SE 0	SE 0	SE 0	SE 1	SE 0	W 3	W 3	.	2	7	8	7	9	10	.	.	Gel. bl., bd au loin.
20	69	77	75	64	51	67	68	73	SW 4	W 4	W 4	SSW 4	SW 3	SW 0	S 4	S 4	.	10	6	6	4	8	10	.	0,5	
21	71	88	70	60	63	81	85	81	SE 4	SSE 5	S 5	SW 9	SW 7	SW 8	NW 6	SW 5	.	10	10	10	6	10	10	.	1,4	
22	61	72	70	62	59	67	65	76	W 7	S 0	N 4	WSW 4	WSW 6	WSW 5	W 4	W 5	.	10	10	9	7	5	5	.	25,0	
23	80	73	68	69	58	75	89	82	W 4	W 4	SW 3	WSW 3	SW 3	WSW 2	SW 0	SW 4	.	2	4	8	4	10	6	.	0,7	
24	83	93	74	61	61	80	81	74	SW 0	SW 2	S 3	S 0	S 3	W 4	E 3	SE 4	.	10	4	9	9	10	1	.	1,6	
25	61	74	65	63	68	66	73	65	SW 5	S 4	SW 4	SW 3	SW 4	NW 1	W 3	S 4	.	9	7	6	8	9	2	.	5,2	
26	80	74	57	52	48	82	65	69	S 4	SSW 4	S 4	S 7	S 5	SW 4	SW 6	SW 4	.	9	9	9	8	10	9	.	1,1	
27	74	70	71	57	48	52	54	64	S 3	S 4	S 3	S 4	S 3	S 6	SSW 4	S 4	.	10	9	8	9	10	10	.	3,8	
28	66	71	61	57	60	67	72	74	SW 7	N 4	SW 4	W 4	W 4	W 2	W 2	W 0	.	10	6	6	3	7	10	.	0,4	
Moy.	74,7	77,2	71,5	60,7	56,9	70,9	75,1	76,4	2,6	2,9	2,8	3,1	3,4	2,5	2,6	2,8	.	7,1	6,9	6,6	6,3	7,4	6,0	.	53,8	

Mars 1893.

PUY-DE-DOME (Station de la Plaine).

Longitude 0°45′ E. — Latitude 45°46′. — Altitude 388m.

DATES.	PRESSION (700 +). 3h	6h	9h	12h	15h	18h	21h	24h	TEMPÉRATURE. 3h	6h	9h	12h	15h	18h	21h	24h	Min.	Max.
1	31,5	32,1	32,6	32,1	31,2	31,7	32,7	31,8	4,8	0,9	4,9	12,3	13,0	12,2	12,0	10,8	0,0	13,8
2	33,3	34,4	34,7	35,1	34,0	34,4	34,5	35,1	10,2	8,5	12,0	14,0	14,8	12,3	11,3	7,8	7,9	16,8
3	34,3	33,7	34,8	35,4	34,7	35,3	35,3	34,9	7,3	6,8	9,1	11,2	13,0	11,0	10,0	9,2	6,8	13,2
4	34,1	33,4	33,0	31,9	31,1	31,4	31,8	32,0	4,5	1,2	5,2	11,8	12,6	7,4	3,2	2,1	0,3	12,8
5	32,3	32,7	33,8	33,6	33,1	33,8	34,6	35,0	- 0,4	- 1,3	4,9	11,5	13,7	10,0	5,3	6,9	- 2,0	13,8
6	34,6	34,4	35,2	34,7	34,0	33,8	33,9	33,6	5,9	6,4	7,0	10,8	11,0	10,2	8,8	8,1	5,6	12,4
7	33,4	34,1	35,3	35,7	35,5	35,8	36,6	36,5	7,3	6,2	7,2	11,3	12,1	9,6	5,5	2,3	5,2	12,6
8	36,1	36,3	36,6	36,0	35,2	34,7	34,6	34,4	0,0	- 1,7	7,5	12,5	14,0	11,0	7,1	6,9	- 1,7	14,5
9	33,7	33,8	34,2	33,7	32,8	32,4	32,9	32,5	3,0	4,2	6,5	11,1	14,6	11,3	8,6	5,0	1,2	15,2
10	32,4	32,5	33,0	33,5	32,7	34,2	36,0	36,1	2,3	0,0	8,7	14,3	16,8	10,0	7,0	5,2	- 0,5	17,2
11	36,2	36,2	36,8	35,9	34,5	34,5	34,0	33,3	1,1	- 1,0	5,1	11,0	12,6	9,7	5,0	0,0	- 2,0	13,8
12	32,7	31,6	30,9	29,4	28,0	27,9	27,5	27,1	- 2,0	- 3,6	9,0	19,3	21,0	15,0	11,7	10,4	- 3,7	21,4
13	26,8	26,5	26,7	26,2	25,4	25,7	26,2	26,2	9,9	9,9	13,3	16,8	17,4	13,1	9,7	9,4	9,0	18,0
14	26,3	26,3	27,1	26,8	26,5	26,7	28,3	28,5	9,0	4,9	11,6	17,2	13,0	11,0	7,8	8,2	3,6	18,5
15	28,9	29,3	29,9	29,5	28,1	27,7	28,4	28,0	7,2	7,8	9,8	11,7	14,5	11,8	9,2	7,8	6,8	15,2
16	27,7	27,7	28,0	27,9	27,2	27,0	27,8	27,9	8,0	5,4	8,9	15,0	15,6	11,3	8,3	5,0	4,3	17,4
17	27,9	28,2	28,6	28,5	28,8	29,6	31,1	31,4	3,0	0,8	8,9	12,1	11,4	9,0	7,3	5,3	0,6	14,0
18	31,6	31,8	32,4	32,4	31,7	31,9	33,0	33,8	4,0	3,0	5,3	7,3	7,4	6,2	4,7	2,5	2,7	9,3
19	34,3	35,0	35,8	35,3	34,8	34,7	35,3	35,4	- 0,7	- 2,0	0,5	4,9	5,3	3,2	1,3	- 1,3	- 2,5	6,4
20	35,0	35,4	35,5	35,1	34,4	34,2	34,8	34,6	- 3,8	- 5,7	3,0	8,7	11,3	9,0	3,8	2,2	- 6,0	12,4
21	34,0	34,2	34,6	33,8	32,4	32,4	33,0	32,8	- 1,2	- 3,4	5,2	12,3	15,4	12,1	6,5	3,0	- 3,6	15,6
22	32,1	31,8	32,1	31,5	30,3	30,3	31,1	31,3	0,5	- 2,2	8,4	16,7	17,7	14,6	7,9	4,2	- 2,3	18,2
23	31,4	32,2	32,9	32,8	32,0	32,5	33,3	33,1	0,5	- 0,9	10,9	18,8	19,1	15,2	9,7	7,0	- 1,1	20,3
24	33,2	33,4	33,8	33,3	32,7	32,8	33,6	33,7	3,0	- 0,7	10,6	15,8	16,4	14,4	8,8	9,0	- 1,2	17,4
25	33,1	33,3	33,3	32,7	31,3	31,3	31,3	30,7	8,0	4,6	10,7	15,4	17,7	13,8	6,8	8,0	3,8	18,2
26	30,6	30,0	30,1	29,4	27,9	27,8	28,0	27,9	6,8	3,3	7,7	13,0	15,3	12,6	9,0	4,4	1,4	16,2
27	27,1	27,4	27,4	27,0	26,0	26,5	27,3	28,1	2,0	- 0,1	11,3	18,5	18,2	15,0	10,1	7,0	- 0,6	19,2
28	28,3	28,9	29,4	29,0	28,5	29,0	29,6	29,4	7,4	5,8	12,2	17,0	16,3	12,1	9,0	4,5	4,0	18,2
29	29,3	29,1	29,4	28,5	27,1	27,8	28,4	28,3	1,8	- 1,9	10,6	15,7	17,1	11,2	8,2	5,0	- 1,9	17,8
30	27,3	27,1	27,0	26,3	25,0	24,9	25,0	24,7	6,0	1,6	9,3	14,8	16,2	13,3	9,0	7,0	1,0	16,7
31	24,2	24,6	24,8	24,2	23,5	24,2	25,0	25,4	8,8	6,5	12,2	16,2	15,9	12,7	10,7	4,4	5,7	18,0
Moy.	31,41	31,53	31,93	31,52	30,66	30,87	31,45	31,40	4,01	2,04	8,31	13,52	14,53	11,33	7,85	5,72	1,32	15,63

DATES.	HUMIDITÉ RELATIVE. 3h	6h	9h	12h	15h	18h	21h	24h	VENT. — DIRECTION ET FORCE. 3h	6h	9h	12h	15h	18h	21h	24h	NÉBULOSITÉ.	6h	9h	12h	15h	18h	21h		PLUIE.	REMARQUES.
1	89	98	81	63	67	72	65	65	W 2	W 0	W 0	S 3	WSW 5	S 4	W 3	W 7	.	2	9	10	10	10	10	.	.	Gelée blanche.
2	62	65	52	47	46	59	61	89	NE 4	W 2	SW 4	W 3	W 4	NW 3	E 2	W 0	.	4	2	8	7	10	10	.	.	
3	97	97	87	83	70	86	86	81	SW 2	SW 0	SW 0	SW 0	NNW 4	N 3	N 2	N 4	.	9	10	10	9	10	10	.	6,1	Bruine le soir.
4	95	98	75	59	41	58	76	85	N 1	N 0	N 0	N 0	NNE 3	N 1	N 0	N 1	.	0	6	4	6	7	2	.	0,2	Gelée blanche.
5	94	96	76	42	40	54	81	65	N 2	N 0	NNW 0	N 3	NNE 3	N 2	N 2	N 3	.	2	0	2	2	2	0	.	.	G. bl., bd à l'W m.
6	82	85	87	75	63	68	78	82	NW 0	NW 0	N 0	N 0	NW 4	NW 2	N 3	N 2	.	10	10	10	8	10	10	.	.	
7	90	88	78	43	31	44	58	73	N 3	N 2	N 3	NNE 3	N 3	N 2	W 3	W 0	.	5	6	0	1	3	0	.	.	
8	93	96	64	56	47	59	78	91	W 0	W 0	W 0	NNE 3	N 3	N 2	NW 1	N 1	.	0	7	1	1	0	0	.	.	G. bl., bd au l. le s.
9	100	97	88	65	33	35	45	56	NW 2	NNW 2	NNW 0	NW 2	NNW 2	N 2	W 1	W 1	.	10	10	4	2	3	0	.	.	
10	80	85	52	33	30	76	71	81	W 0	WNW 1	W 2	N 4	NNE 3	N 4	N 1	N 3	.	3	7	2	2	10	0	.	.	Faible gelée bl.
11	85	90	63	39	38	39	54	78	N 1	NNW 0	NNE 1	N 1	N 3	N 3	W 2	W 0	.	0	0	2	0	0	0	.	.	G. bl., bd au l. le m.
12	92	91	48	29	14	21	28	34	W 0	W 0	W 1	SSE 5	S 5	S 2	S 5	S 2	.	0	0	0	0	1	0	.	.	Forte gelée bl.
13	52	59	50	43	49	54	64	71	SE 2	S 3	S 2	SSE 5	SSE 4	SSE 4	S 3	S 0	.	9	6	10	6	7	0	.	.	
14	81	97	72	49	70	75	89	89	S 2	S 2	SSW 1	WSW 0	WSW 4	WNW 2	NW 1	NW 1	.	2	6	9	10	10	7	.	1,6	T. à l'ESE à 13 h. 30.
15	94	94	93	82	74	78	92	97	NW 0	WNW 0	WNW 0	WNW 1	W 1	S 0	NNE 3	N 0	.	10	10	10	7	7	10	.	2,9	
16	75	94	86	48	55	55	72	90	W 4	WSW 0	WSW 2	WSW 3	E 3	SW 2	W 4	W 0	.	8	5	8	4	3	0	.	9,2	
17	95	98	73	50	48	55	60	59	W 0	W 0	NNW 2	WNW 4	W 4	NW 4	NW 2	NW 4	.	4	2	4	6	9	5	.	.	Gelée bl. le m.
18	61	72	45	51	53	59	73	70	NW 2	N 2	NW 4	NW 4	NW 4	NW 3	N 3	N 4	.	10	5	8	10	10	10	.	.	
19	77	86	70	42	46	50	62	78	N 3	NNW 2	N 3	NE 3	NNE 4	N 3	N 2	N 0	.	2	1	0	0	0	0	.	.	Gelée bl. le m.
20	91	95	55	35	35	40	73	75	NW 0	NW 0	N 2	N 3	N 1	NE 0	N 1	NW 0	.	0	0	0	0	0	0	.	.	Gelée blanche.
21	82	95	63	41	35	45	66	83	NW 0	NW 0	NW 0	NE 2	NE 2	NW 2	NW 0	S 0	.	0	0	0	0	0	0	.	.	Gelée bl., brume.
22	92	98	55	23	26	39	63	83	S 0	SSW 0	SSW 0	SE 3	ESE 2	ESE 1	W 2	W 0	.	0	0	0	0	0	0	.	.	Gel. bl., br. à l'W
23	92	96	54	32	23	47	54	60	W 0	W 0	W 0	W 1	N 4	N 3	NW 2	W 2	.	0	0	0	0	0	0	.	.	Gel. bl., bd au loin.
24	86	98	56	32	24	34	48	52	W 1	W 0	WNW 0	N 2	N 4	N 3	N 1	N 2	.	0	0	0	2	0	0	.	.	Gelee blanche.
25	55	65	41	36	20	34	46	55	N 2	NNW 1	N 3	N 4	NE 4	NE 3	N 1	N 2	.	0	0	0	3	0	0	.	.	
26	71	80	60	47	35	45	65	83	W 2	WNW 0	N 3	NNE 1	NE 2	N 2	W 2	W 0	.	0	0	0	0	0	0	.	.	Gel. bl. [v. 20 h.
27	96	97	59	32	24	48	59	73	W 0	W 0	W 0	E 3	E 2	N 3	W 2	S 4	.	1	4	6	6	5	1	.	.	G. bl., gr. halo lun
28	66	71	54	43	37	46	54	76	S 3	S 2	SSE 4	SE 4	S 4	S 3	S 4	S 0	.	0	0	3	3	0	0	.	.	
29	87	88	41	24	11	32	46	63	S 1	S 0	SE 4	SE 4	S 4	S 5	SW 3	S 1	.	0	0	0	0	3	7	.	.	Gelée bl. le m.
30	61	85	56	41	28	32	48	52	E 3	ENE 0	ENE 0	NNE 3	N 2	NE 1	S 0	W 0	.	5	5	5	5	8	5	.	.	
31	55	70	52	31	42	56	63	90	W 2	NW 0	NW 2	N 2	S 3	S 2	S 4	S 1	.	6	8	7	10	10	7	.	.	
Moy.	81,5	87,9	64,1	45,7	40,5	51,5	63,8	73,5	1,4	0,6	1,4	2,5	3,2	2,5	2,1	1,5	.	3,3	3,8	4,1	3,8	4,5	3,0	.	20,0	

Avril 1893.

PUY-DE-DOME (Station de la Plaine).

Longitude 0°45′ E. — Latitude 45°46′. — Altitude 388m.

DATES.	PRESSION (700+) 3h	6h	9h	12h	15h	18h	21h	24h	TEMPÉRATURE. 3h	6h	9h	12h	15h	18h	21h	24h	Min.	Max.
1	25,5	26,3	27,0	26,9	26,2	26,7	28,0	28,9	1,6	0,3	11,5	17,6	19,8	16,2	12,4	9,6	- 0,4	20,2
2	28,5	29,6	30,0	29,8	29,0	29,5	30,6	30,6	3,8	3,6	14,5	18,6	20,1	16,4	11,9	10,0	1,9	22,0
3	30,3	30,5	30,2	29,4	28,2	28,1	28,9	29,1	5,1	3,8	16,7	20,5	22,0	17,2	11,0	8,4	3,2	22,4
4	29,2	29,6	29,9	29,0	28,2	28,4	29,2	29,2	3,9	2,0	13,7	21,1	21,6	17,3	11,2	7,1	0,9	23,3
5	29,2	29,5	29,5	29,1	28,2	28,2	28,7	28,5	3,0	2,3	15,5	19,7	21,1	17,1	12,0	6,8	1,0	22,2
6	28,3	28,7	28,8	28,7	28,3	28,8	29,8	30,3	3,9	2,9	14,2	19,1	20,1	17,1	10,4	6,5	1,1	21,0
7	31,3	31,8	32,4	31,8	31,6	32,2	32,9	33,2	3,7	2,1	14,7	18,8	19,6	16,1	11,4	7,5	1,0	20,0
8	33,5	34,3	34,5	33,8	32,7	32,4	32,6	32,0	3,5	2,1	13,9	20,3	21,4	18,0	13,4	7,4	1,6	22,4
9	31,8	31,7	31,6	30,5	29,0	28,7	29,7	29,5	4,2	3,3	14,4	19,4	20,4	18,0	11,0	8,1	1,8	21,4
10	29,5	29,9	29,9	28,9	27,6	27,3	28,1	28,3	4,0	2,7	16,2	20,9	23,3	18,2	11,3	6,0	1,5	23,3
11	28,7	29,5	29,7	28,8	28,2	28,3	29,0	28,9	3,8	2,9	15,0	19,4	19,9	17,3	11,4	10,4	2,2	21,5
12	28,9	29,3	29,5	28,7	28,2	28,3	29,4	29,4	6,0	4,2	14,0	18,7	17,8	14,2	9,8	6,6	2,3	19,6
13	29,2	29,1	29,3	29,3	28,7	28,9	30,5	30,9	1,8	- 1,0	7,3	11,4	13,6	11,0	8,0	5,4	- 2,1	13,9
14	30,9	31,9	32,4	32,4	31,3	31,6	32,8	32,9	4,2	3,1	7,3	12,5	15,6	13,8	7,0	4,8	1,8	15,6
15	33,0	34,0	34,4	33,7	32,6	32,3	33,5	34,0	0,4	0,2	12,5	19,8	22,2	18,3	13,8	11,5	- 2,7	23,0
16	33,6	33,9	33,8	32,7	31,8	31,9	32,9	32,7	3,4	3,7	16,6	23,2	23,4	18,0	11,7	15,0	0,6	25,2
17	33,0	33,3	33,5	32,4	31,6	31,5	32,1	31,8	9,6	7,7	15,4	20,0	21,0	17,3	11,8	8,0	4,8	23,4
18	30,9	30,9	30,5	29,1	27,5	26,6	27,0	27,2	5,2	5,3	15,7	23,3	24,3	20,2	12,3	14,2	2,5	25,4
19	27,2	27,2	27,0	25,7	24,5	25,8	27,3	27,9	12,8	11,3	19,6	25,6	25,2	19,4	14,4	11,0	9,4	27,6
20	28,2	28,8	29,3	28,9	28,0	28,0	29,3	29,6	7,2	5,6	19,0	23,2	24,8	22,4	16,3	9,2	3,8	25,7
21	29,8	30,3	30,3	29,4	28,4	27,8	28,5	28,6	5,9	6,8	20,0	26,4	26,2	22,8	15,0	10,6	4,4	28,0
22	28,4	28,6	28,4	27,3	26,0	25,7	28,1	29,9	7,0	8,6	21,2	26,0	27,4	22,4	15,8	11,6	5,8	28,9
23	29,3	29,4	29,7	29,1	28,4	28,5	28,8	28,4	8,1	7,0	17,2	21,0	19,6	17,0	11,1	9,1	5,2	21,8
24	28,0	27,7	27,6	26,7	25,6	25,3	26,0	26,6	6,8	7,7	17,9	21,8	23,7	22,2	15,7	13,0	4,7	25,1
25	26,7	27,1	26,9	26,2	25,1	24,5	25,3	25,6	9,2	8,6	20,3	25,0	27,1	23,7	18,3	13,0	5,2	27,3
26	25,8	25,9	25,5	24,9	23,5	23,1	23,1	22,7	11,2	9,9	20,7	23,5	25,4	21,4	14,8	10,6	8,3	26,4
27	21,8	21,4	21,5	20,9	19,0	18,7	20,4	20,2	8,2	13,0	19,0	19,6	24,6	21,1	14,4	13,4	6,5	24,6
28	19,4	18,8	19,8	19,5	19,4	20,5	21,4	21,8	12,0	12,6	13,8	16,6	15,7	13,9	12,8	10,4	11,1	17,1
29	22,1	23,2	24,2	24,9	25,3	26,1	27,8	28,5	5,0	6,4	13,8	18,2	20,0	16,8	10,5	10,0	2,9	20,0
30	28,8	30,1	30,7	30,9	30,3	30,7	31,9	32,1	10,5	8,4	13,2	16,7	15,9	14,7	9,2	11,2	7,2	18,2
Moy.	28,69	29,08	29,26	28,62	27,75	27,81	28,79	28,98	5,83	5,24	15,49	20,26	21,43	17,98	12,34	9,55	3,25	22,55

DATES.	HUMIDITÉ RELATIVE. 3h	6h	9h	12h	15h	18h	21h	24h	VENT. — DIRECTION ET FORCE. 3h	6h	9h	12h	15h	18h	21h	24h	NÉBULOSITÉ. .	6h	9h	12h	15h	18h	21h	.	PLUIE.	REMARQUES.
1	100	100	57	44	39	40	52	69	SW 0	WSW 1	SW 0	E 0	E 0	NE 1	W 0	W 0	.	0	1	1	0	0	0	.	.	Gelée blanche.
2	90	87	53	32	32	33	42	56	W 0	W 0	W 0	NE 3	NE 3	NE 3	W 1	W 3	.	1	1	2	7	7	8	.	.	Gel. bl., bd au NW.
3	78	89	35	32	25	36	57	70	W 0	W 0	SE 4	SSE 4	SSE 4	SSE 0	S 0	S 1	.	6	6	7	6	9	1	.	.	Écl. NE vers 19 h.
4	78	82	41	33	27	32	52	76	S 0	SSE 0	SSE 0	SSE 3	NE 2	ENE 2	W 2	W 0	.	3	2	2	5	2	0	.	.	Gelée blanche.
5	86	93	42	21	20	24	39	65	W 0	W 0	WNW 0	N 3	NE 3	N 2	W 2	W 0	.	0	0	0	0	0	0	.	.	Gelée blanche.
6	80	86	47	30	24	32	48	66	W 0	W 0	NNE 2	NE 4	NNE 4	N 3	W 3	W 1	.	0	0	0	0	0	0	.	.	Gelée bl., brume.
7	83	89	49	37	26	43	59	76	W 0	WNW 1	N 3	N 3	N 4	N 3	NW 1	W 0	.	0	0	0	0	0	0	.	.	Gelée blanche.
8	98	96	51	37	25	34	48	75	W 0	W 0	W 0	NE 4	NNE 4	N 3	W 0	W 3	.	0	0	0	0	0	0	.	.	Gelée bl., brume.
9	87	90	47	33	24	28	41	70	W 2	W 0	N 2	N 3	NNE 3	N 3	NW 2	SW 1	.	0	0	0	0	2	0	.	.	Gelée blanche.
10	83	89	40	27	24	35	53	78	SW 0	SW 0	S 4	ESE 3	E 3	NE 2	NW 2	NW 1	.	0	0	0	2	2	0	.	.	Gelée blanche.
11	87	93	45	33	30	36	50	58	NW 0	NW 0	NW 1	NE 3	N 3	N 1	NW 3	NW 2	.	2	0	2	3	0	0	.	.	Gelée blanche.
12	70	89	48	31	33	35	50	51	NW 0	NW 0	NW 0	NE 4	NW 5	NW 4	NW 4	NW 3	.	0	1	2	3	3	0	.	.	Gelée blanche.
13	71	88	45	34	30	35	51	63	NW 0	NW 0	NNE 2	N 4	N 4	NNW 4	NW 5	NW 4	.	0	0	0	2	0	0	.	.	Gelée blanche.
14	70	69	54	40	27	25	45	48	NW 4	NW 2	NNE 3	NW 2	N 3	N 4	N 0	W 3	.	0	0	0	0	0	0	.	.	Gelée blanche.
15	67	69	31	21	16	21	29	32	W 0	W 0	W 0	N 3	SE 1	NW 1	W 3	W 4	.	0	0	0	0	0	0	.	.	Gelée blanche.
16	65	70	35	17	12	22	43	40	W 0	W 0	W 1	WSW 4	W 4	W 3	W 1	W 4	.	2	0	1	3	6	1	.	.	Gelée blanche.
17	52	72	40	27	23	32	49	55	S 0	S 0	SSW 0	WNW 2	W 3	NE 3	W 4	W 2	.	7	7	8	8	7	1	.	.	
18	69	75	43	29	21	35	58	55	W 3	W 0	W 0	SE 3	E 3	E 1	E 1	S 4	.	4	5	1	1	2	0	.	.	Gelée blanche.
19	52	59	40	29	23	46	41	43	S 4	S 2	S 4	SE 3	SE 4	SE 3	S 4	S 4	.	0	2	1	6	2	0	.	.	f. SSW 14 h. 15, S à
20	57	70	31	22	18	24	37	58	S 0	S 0	S 3	E 3	NE 3	NE 3	W 3	W 0	.	1	2	0	0	0	0	.	0,1	Gel. bl. [16 h.
21	75	78	39	23	19	29	48	65	W 0	W 0	W 0	NE 1	NE 3	NE 2	N 2	N 0	.	2	0	0	4	3	0	.	.	
22	77	76	34	23	18	32	61	83	N 0	N 0	N 0	NE 2	NE 3	WSW 4	W 6	E 1	.	2	2	3	4	10	9	.	.	
23	83	85	50	35	36	43	63	71	E 2	E 0	E 2	NE 3	NW 4	NW 0	NW 1	NW 0	.	1	1	9	9	7	4	.	0,2	Ton. SSW 12 h. 15.
24	80	83	44	34	33	32	50	60	NW 0	NW 0	NW 1	NNE 3	N 1	NE 3	S 1	S 1	.	1	0	1	4	8	0	.	.	Rosée.
25	75	78	42	26	25	28	37	53	S 2	S 0	S 4	ENE 3	E 2	NE 3	S 5	S 1	.	0	0	0	1	0	2	.	.	Rosée.
26	60	67	45	30	29	44	50	75	W 3	WSW 0	S 3	SSE 3	ENE 3	N 0	S 0	S 0	.	7	7	8	7	8	9	.	.	
27	81	68	45	43	31	38	74	82	SE 0	SE 0	ESE 3	SE 4	S 5	SSE 3	SW 2	W 1	.	5	9	10	4	6	8	.	.	Écl. le s. au NE et
28	82	88	84	64	69	60	57	62	W 0	W 2	NW 3	NW 3	N 2	NNW 3	NW 2	NW 1	.	10	10	9	9	9	7	.	0,1	[au N.
29	90	87	57	36	30	30	49	58	NW 0	NW 0	NW 0	NNW 4	NW 4	NW 4	NW 3	NW 3	.	0	0	0	0	0	0	.	3,4	Rosée.
30	70	79	71	45	42	42	69	61	W 4	WSW 0	SW 3	NE 3	WNW 4	NW 3	NW 1	NW 3	.	6	9	10	10	9	6	.	.	
Moy.	76,5	81,5	46,2	32,3	27,7	34,2	50,1	62,5	0,8	0,3	1,6	3,0	3,1	2,5	2,1	1,7	.	2,0	2,2	2,6	3,3	3,4	1,9	.	3,8	

Mai 1893.

PUY-DE-DOME (Station de la Plaine).

Longitude 0°45′ E. — Latitude 45°46′. — Altitude 388m.

DATES.	PRESSION (700+). 3h	6h	9h	12h	15h	18h	21h	24h	TEMPÉRATURE. 3h	6h	9h	12h	15h	18h	21h	24h	Min.	Max.
1	31,9	32,6	32,8	32,1	31,2	31,1	31,6	31,3	8,0	8,4	11,8	15,3	17,3	15,4	8,1	5,2	4,4	18,0
2	30,6	31,1	30,6	29,5	27,9	28,1	29,6	30,5	2,6	5,7	15,3	22,6	25,9	22,4	15,2	12,6	0,4	26,2
3	31,5	32,2	32,4	32,3	32,5	32,9	34,1	34,3	10,8	9,2	18,5	21,3	21,0	18,0	13,5	10,8	6,8	25,0
4	34,3	35,0	35,0	34,5	33,8	33,6	33,9	34,0	6,0	9,2	16,6	19,8	20,7	19,2	15,8	7,6	3,9	21,3
5	33,8	34,1	34,0	33,1	32,5	32,1	32,6	32,8	6,0	10,2	16,4	21,0	22,2	20,0	16,2	12,4	4,7	22,7
6	32,5	33,1	33,4	32,5	31,9	31,7	32,6	32,3	9,2	8,8	12,8	16,8	17,6	15,2	10,0	8,0	4,2	18,0
7	31,3	31,0	30,2	28,7	28,0	27,8	28,3	27,8	0,2	5,0	11,8	14,8	14,0	11,4	7,8	5,7	- 1,1	15,9
8	27,2	27,0	27,1	26,8	26,6	26,6	26,4	26,5	4,2	5,0	8,5	10,1	11,2	10,5	9,5	5,0	3,0	12,5
9	26,8	27,0	27,1	27,1	26,5	26,9	27,5	28,1	4,4	6,3	12,4	13,1	17,9	15,0	12,0	10,0	2,0	18,2
10	28,2	28,3	28,4	28,7	28,7	28,9	29,6	29,4	6,8	10,0	16,2	13,3	11,9	13,2	10,8	10,2	6,6	18,3
11	28,9	29,1	29,3	29,7	29,1	29,3	30,6	30,5	9,6	10,0	12,2	14,0	16,9	15,2	12,3	6,3	9,4	17,6
12	29,6	30,1	30,6	30,2	29,3	29,1	29,8	30,0	4,7	8,1	16,3	19,2	19,6	18,1	15,0	10,0	3,0	21,0
13	29,8	30,9	31,2	30,8	29,6	29,0	29,4	29,5	7,0	9,6	16,6	19,9	21,2	19,7	10,0	7,0	4,4	22,0
14	28,6	28,6	28,0	26,7	26,0	26,6	27,6	27,3	4,6	8,6	20,7	25,7	26,3	22,0	16,8	15,9	3,0	28,0
15	26,6	27,3	27,7	27,2	26,6	27,4	27,6	27,7	15,2	14,8	14,0	19,7	20,8	15,0	13,2	11,2	13,7	23,6
16	26,9	27,0	26,6	25,1	23,8	23,2	23,5	23,2	9,0	10,0	19,8	24,3	23,4	22,7	16,3	14,2	7,3	26,1
17	22,2	21,6	20,9	20,2	21,1	22,2	22,7	22,6	13,0	15,0	22,6	23,0	18,4	15,8	13,3	10,0	11,4	23,9
18	21,9	22,4	23,9	24,0	24,3	25,0	25,9	25,5	10,0	13,1	16,3	19,2	21,4	17,3	10,2	9,6	8,2	22,0
19	24,8	25,3	25,6	26,1	26,0	27,3	28,1	28,0	9,9	12,6	17,0	19,4	14,7	15,0	8,6	6,4	9,1	20,4
20	27,5	27,6	26,9	25,6	24,6	24,4	25,0	24,5	4,2	9,2	18,5	19,3	18,0	14,2	10,7	9,6	3,9	20,8
21	23,3	22,1	20,5	19,4	21,3	22,3	23,3	23,6	10,0	11,2	16,8	12,1	10,9	10,1	9,0	8,1	9,6	18,4
22	23,5	24,1	25,1	25,9	26,2	26,7	27,2	27,3	8,5	9,0	11,2	11,4	11,2	11,8	12,0	12,8	8,1	12,0
23	27,2	27,6	27,5	27,3	26,7	27,0	28,0	28,2	12,5	12,1	14,6	17,0	18,5	19,1	13,6	13,4	11,8	19,5
24	27,9	27,9	28,6	28,7	28,2	28,7	30,5	30,9	12,3	15,0	14,6	17,8	18,5	17,3	14,4	12,3	11,8	19,0
25	30,5	31,2	32,0	31,8	31,5	31,9	32,6	32,8	12,1	12,1	14,0	17,4	18,9	17,1	10,5	8,1	10,7	19,0
26	32,2	32,7	32,5	31,6	31,1	30,8	31,0	31,0	6,3	10,2	18,3	19,7	19,9	18,8	15,6	14,2	5,9	22,0
27	30,4	30,4	30,6	29,8	29,3	29,5	30,5	30,1	12,7	13,3	14,9	17,2	18,3	15,2	12,2	10,1	12,0	19,0
28	29,4	29,9	29,9	29,3	28,5	28,3	29,0	28,7	9,0	9,7	14,4	16,9	18,3	17,0	12,3	9,7	4,8	19,3
29	28,3	28,6	28,4	27,8	27,3	27,0	27,7	27,6	5,0	10,7	15,6	18,7	19,8	18,6	13,0	11,0	3,7	21,4
30	27,1	27,2	26,9	26,0	25,1	24,8	25,5	26,0	7,1	11,4	19,0	23,0	23,0	21,0	15,3	13,2	5,2	24,0
31	25,7	26,0	26,7	25,7	24,8	24,7	26,5	27,2	10,0	12,9	17,0	19,6	18,8	17,3	12,6	10,1	7,6	20,8
Moy.	28,40	28,68	28,72	28,20	27,74	27,90	28,65	28,68	8,09	10,21	15,64	18,15	18,60	16,73	12,45	10,02	6,44	20,45

DATES.	HUMIDITÉ RELATIVE. 3h	6h	9h	12h	15h	18h	21h	24h	VENT. — DIRECTION ET FORCE. 3h	6h	9h	12h	15h	18h	21h	24h	NÉBULOSITÉ. 6h	9h	12h	15h	18h	21h	PLUIE.	REMARQUES.
1	68	76	49	38	32	31	55	66	NW 2	NW 2	NNW 3	NNE 3	N 4	N 3	N 2	W 3	0	0	0	0	0	0	.	
2	81	71	41	21	15	20	35	42	W 0	W 0	W 0	SE 4	SE 2	WSW 4	W 0	W 0	3	2	2	2	4	0	.	Rosée.
3	52	76	36	31	35	37	55	63	W 2	W 0	W 3	WNW 4	NW 4	NNW 4	N 3	NW 4	4	1	0	3	1	3	.	
4	83	71	49	38	34	33	44	75	NW 0	NW 0	NW 0	N 4	N 4	N 4	N 2	N 0	0	0	2	0	4	0	.	Forte gelée bl.
5	83	76	50	30	28	32	47	57	N 0	N 0	N 4	NNE 4	NNE 4	N 4	N 3	NW 4	0	0	0	0	0	0	.	Rosée.
6	58	58	49	28	21	23	36	38	NW 3	NW 2	N 3	N 4	NE 4	N 4	N 1	N 3	0	0	0	0	0	0	.	Faible gelée bl.
7	69	59	34	30	29	25	36	53	N 1	N 0	NNE 3	NNE 4	N 5	N 4	NW 2	NW 2	0	0	0	0	0	0	.	Forte gelée bl.
8	67	71	54	49	45	54	59	66	NW 2	NW 2	N 4	NNE 4	N 5	NE 1	NE 2	NW 2	10	7	10	10	10	8	.	
9	83	87	52	57	41	48	59	66	NW 2	NW 0	NE 4	S 5	SSE 5	S 0	S 4	S 3	2	5	9	4	4	9	.	
10	82	72	58	66	90	82	83	82	S 0	S 0	S 3	NE 3	N 0	N 1	N 1	NW 0	6	5	10	10	10	10	0,1	
11	84	82	78	69	50	58	67	91	NW 0	N 1	NW 2	NNE 4	NW 4	NNW 3	NW 4	NW 0	10	8	10	7	5	3	.	7,9
12	90	89	57	37	27	30	41	66	NW 0	NW 0	NNW 4	NNE 4	N 4	N 3	NW 3	NW 3	0	0	2	3	7	0	.	3,9 Faible gel. bl.. br.
13	74	66	49	31	31	25	62	70	W 1	WNW 0	NW 2	NE 4	ENE 3	N 4	N 0	NW 0	1	0	1	1	0	0	.	
14	85	70	32	24	27	29	41	41	NW 0	NW 0	S 4	ESE 4	SSE 5	SSE 5	S 3	S 1	0	0	1	5	6	3	.	Rosée abondante.
15	45	58	81	57	51	89	88	78	S 4	S 2	S 1	S 4	SW 5	SW 2	SW 2	E 1	10	10	10	10	10	3	1,1	Ton. 17 h. 35.
16	89	88	54	36	42	41	64	67	E 0	ESE 0	ESE 0	ESE 1	E 0	ENE 1	N 0	N 0	0	2	4	9	8	8	10,3	Rosée.
17	70	55	47	42	57	81	88	86	S 0	S 4	SSE 4	S 5	WSW 6	W 2	N 0	W 0	8	5	10	10	10	10	.	Ton. WSW le s.
18	79	66	62	61	39	47	89	86	S 3	WSW 7	NW 0	SSE 0	W 4	W 3	N 0	NE 0	10	7	7	5	4	0	.	4,5 Ton. S m. NE s. ros.
19	84	66	64	51	60	53	83	90	S 1	SW 4	SW 0	W 2	W 5	W 4	SW 0	S 1	10	10	9	10	10	0	.	0,6 Rosée.
20	90	89	56	53	53	74	93	92	S 0	SSW 1	SSE 3	SSE 1	NE 4	W 4	E 0	E 1	6	6	8	3	8	2	.	Orages.
21	89	90	63	83	88	92	95	97	N 1	NNE 0	S 4	WSW 6	SSE 1	S 3	S 1	S 0	10	10	10	10	10	10	.	10,4
22	97	97	85	83	80	74	76	77	S 0	S 0	S 1	ENE 3	NE 3	NNE 3	NW 4	NW 4	10	10	10	10	10	10	.	13,[illegible]
23	79	78	68	55	49	47	62	61	NW 4	NNW 4	NNW 4	NW 4	NW 4	NW 4	W 2	W 2	10	8	8	5	5	0	.	0,5
24	75	66	84	62	53	61	63	72	W 3	W 4	NE 0	W 2	WNW 1	NNW 3	NW 3	NW 3	8	10	10	9	7	10	.	.
25	76	80	76	62	47	54	82	89	NW 2	NNW 0	NNW 2	N 3	N 4	NNW 4	N 0	N 0	10	10	9	8	8	1	.	0,3
26	95	82	62	50	50	50	62	69	NW 0	N 0	N 3	N 3	N 4	N 4	NW 3	NW 2	3	3	6	7	2	4	.	. Rosée le matin.
27	72	73	70	50	49	49	56	61	NW 3	NNW 3	N 2	N 4	N 4	N 4	N 4	N 3	9	9	8	6	7	10	.	.
28	63	79	58	44	34	41	61	84	N 2	NW 1	N 4	NNE 4	N 4	N 3	NW 2	N 1	0	1	3	3	7	1	.	.
29	94	70	53	41	41	41	64	70	W 0	W 1	W 0	NNE 4	NNE 2	N 4	W 3	W 2	0	0	2	0	0	0	.	. Rosée le matin.
30	90	73	51	40	39	38	62	66	W 0	W 0	W 2	NE 2	NNE 3	NNE 3	N 0	NW 0	1	2	5	5	7	9	.	. Rosée le matin.
31	86	80	73	55	45	49	66	55	NW 0	NW 0	NW 3	NNE 2	NNE 4	NNE 4	N 4	NW 2	8	7	8	8	9	10	.	.
Moy.	78,5	74,6	57,9	47,5	44,6	48,6	63,7	70,2	1,2	1,2	2,5	3,3	3,6	3,1	1,9	1,5	4,8	4,5	5,6	5,3	5,6	4,0	.	52,8

Juin 1893.

PUY-DE-DOME (Station de la Plaine).

Longitude 0°45′ E. — Latitude 45°46′. — Altitude 388m.

DATES.	PRESSION (700 +). 3h	6h	9h	12h	15h	18h	21h	24h	TEMPÉRATURE. 3h	6h	9h	12h	15h	18h	21h	24h	Min.	Max.
1	26,4	26,4	26,4	25,6	24,7	24,3	25,0	25,1	8,0	9,0	12,6	15,6	17,8	16,8	7,2	6,8	6,6	18,3
2	24,2	24,2	23,9	23,2	22,1	22,0	22,9	23,0	3,0	10,0	15,8	18,9	20,0	19,6	12,4	9,8	1,9	21,7
3	22,6	22,8	23,4	23,6	24,0	25,7	28,2	29,8	7,0	11,0	18,2	21,7	23,0	20,9	15,9	13,2	4,1	24,3
4	30,8	32,3	33,5	33,7	34,1	34,5	36,0	36,3	8,4	13,3	16,9	20,7	21,0	19,5	15,0	15,0	7,6	22,2
5	36,3	37,1	37,2	36,1	35,6	35,3	36,3	36,1	8,8	12,7	18,0	20,0	21,0	20,0	17,5	16,2	6,6	22,0
6	35,7	35,7	35,6	35,2	34,3	34,7	35,5	35,3	13,9	13,9	15,8	19,6	20,1	17,2	15,0	12,2	13,3	21,1
7	34,7	34,9	34,3	33,4	32,0	31,5	31,4	31,1	7,2	12,5	17,2	20,9	22,2	21,0	12,6	9,7	6,0	23,0
8	30,9	30,9	30,8	30,2	29,3	28,9	29,5	29,4	8,2	14,5	18,8	22,5	23,3	21,9	16,7	11,2	6,7	24,6
9	29,0	29,2	28,8	28,2	28,9	30,1	30,6	30,6	9,0	14,4	20,2	24,8	20,4	17,5	12,6	9,2	7,7	26,8
10	30,6	31,5	31,7	31,3	30,9	30,7	31,6	31,8	6,6	12,8	19,8	22,8	24,4	23,0	16,0	14,4	5,9	24,8
11	31,1	31,0	30,6	29,3	28,1	27,3	28,0	27,4	9,8	13,0	18,8	23,8	24,6	22,7	16,7	14,4	6,9	25,4
12	26,6	26,3	26,2	25,5	25,0	25,0	25,3	24,9	8,4	13,5	20,7	26,5	24,9	23,7	20,0	19,4	7,3	27,8
13	25,4	25,8	25,3	24,6	24,5	24,3	25,5	25,5	12,8	16,9	23,7	26,3	24,9	18,7	15,0	13,6	11,4	28,6
14	24,9	25,1	25,1	24,5	24,1	24,8	26,0	26,2	10,8	14,0	21,2	21,6	21,8	17,6	14,0	15,9	9,4	25,4
15	26,4	27,0	27,3	27,4	27,5	27,7	28,4	28,4	15,1	15,7	19,2	21,4	18,9	17,2	14,6	15,2	14,0	22,6
16	28,5	28,9	29,7	29,5	28,7	28,9	31,4	30,9	15,6	15,0	17,6	23,3	20,9	20,0	15,3	14,4	13,0	25,4
17	31,4	31,8	31,8	31,8	31,3	31,2	32,3	32,9	10,4	15,0	21,2	24,6	26,2	25,6	18,0	15,6	9,6	26,5
18	33,0	33,7	33,7	32,9	31,8	31,2	31,5	31,3	12,8	18,0	25,5	28,0	29,0	24,2	16,7	13,0	10,8	29,6
19	30,7	30,3	29,4	28,1	26,1	26,0	25,6	24,5	10,5	16,3	24,0	28,2	27,6	19,0	17,8	19,0	9,6	31,6
20	24,2	23,9	23,6	22,5	21,8	20,9	21,4	21,6	16,0	19,0	22,3	21,4	18,1	19,3	16,4	16,9	15,2	24,4
21	21,8	22,4	22,9	22,7	22,5	23,0	24,1	24,0	15,2	17,7	20,2	23,2	24,6	22,0	15,4	12,8	14,4	26,0
22	23,7	23,8	22,9	21,8	20,8	19,9	20,1	20,2	10,4	14,3	21,7	24,6	27,0	23,0	18,0	16,4	9,5	28,3
23	19,4	19,2	18,2	17,9	19,1	19,2	20,5	21,0	15,2	15,1	16,6	17,7	15,1	17,9	14,8	14,9	14,6	18,5
24	21,7	22,7	23,7	24,2	24,4	25,0	26,5	27,6	13,5	13,8	18,2	19,0	18,0	16,8	13,7	12,0	12,5	20,6
25	27,8	28,9	29,2	29,2	29,1	29,1	29,6	29,5	11,2	12,5	15,4	19,4	19,3	17,7	15,0	13,0	10,7	21,4
26	28,6	28,9	29,5	29,4	29,2	28,7	28,9	28,9	13,2	13,0	16,0	20,7	22,9	23,7	20,1	14,6	12,2	25,6
27	28,5	28,5	28,3	27,2	25,8	25,1	25,1	25,3	11,0	15,7	23,3	30,3	31,4	29,8	20,8	17,5	9,4	33,3
28	25,9	26,2	27,5	26,9	26,6	27,2	29,3	30,0	22,0	18,9	21,9	26,5	27,7	23,7	19,9	16,4	16,3	29,8
29	29,8	30,2	30,5	30,3	29,7	30,0	30,8	30,7	14,3	16,6	20,7	21,7	22,7	21,8	18,4	15,5	13,7	24,6
30	30,8	31,0	31,0	30,5	29,6	29,2	30,1	30,1	14,6	16,6	21,3	25,0	27,3	26,4	21,0	17,0	11,4	27,6
Moy.	28,05	28,35	28,40	27,89	27,39	27,38	28,24	28,31	11,43	14,49	19,43	22,69	22,87	20,94	16,08	14,17	9,94	25,06

DATES.	HUMIDITÉ RELATIVE. 3h	6h	9h	12h	15h	18h	21h	24h	VENT. — DIRECTION ET FORCE. 3h	6h	9h	12h	15h	18h	21h	24h	NÉBULOSITÉ. .	6h	9h	12h	15h	18h	21h	.	PLUIE.	REMARQUES.
1	64	62	55	39	37	29	69	76	NW 2	N 2	N 1	N 4	N 4	NNE 4	N 1	NW 0	.	0	0	1	1	1	0	.	.	Rosée le matin.
2	91	62	45	39	25	32	46	61	NW 1	NNW 0	NW 1	NNE 4	NNE 3	N 3	W 1	W 2	.	0	0	0	0	0	0	.	.	Gelée blanche.
3	80	65	41	39	23	31	36	45	W 0	WNW 0	WNW 1	NNE 3	NNE 3	NW 4	NW 3	W 3	.	0	0	2	3	2	0	.	.	Gelée blanche.
4	76	63	53	30	29	28	48	51	W 0	WNW 2	NW 0	NNW 4	NW 3	NW 4	NW 1	NW 2	.	1	7	7	4	2	2	.	.	
5	81	75	50	42	35	40	48	57	NW 0	NW 0	N 4	N 4	N 4	NNW 3	NW 3	NW 2	.	0	3	8	9	9	10	.	.	
6	85	80	65	40	31	41	47	60	NW 2	NNW 3	N 4	NNE 4	N 4	N 4	NW 3	NW 1	.	10	10	5	6	2	4	.	.	
7	90	75	54	36	34	34	63	81	NW 1	NW 0	NNW 1	N 3	N 4	N 4	N 0	N 3	.	0	0	2	3	2	0	.	.	Rosée le matin.
8	86	70	46	37	32	32	46	73	NW 3	NW 0	NW 1	N 3	N 4	N 3	N 3	N 1	.	1	0	2	2	2	4	.	.	Rosée le matin.
9	73	74	47	43	48	65	84	92	N 1	N 0	N 0	N 3	NNW 4	N 2	N 0	N 2	.	2	1	6	4	9	4	.	.	Orages.
10	99	78	54	45	32	28	50	60	N 0	N 0	N 3	NE 3	N 3	N 4	N 2	N 3	.	0	0	3	3	0	0	.	.	Rosée le matin.
11	84	77	57	36	26	27	44	54	N 2	N 0	N 2	N 3	N 4	N 0	N 1	N 0	.	3	0	0	3	5	2	.	.	
12	86	71	43	38	34	37	68	68	N 0	N 0	N 2	N 3	NNE 3	NNE 1	N 3	W 2	.	0	0	4	6	6	3	.	.	Tonnerre à 15 h.
13	93	75	53	40	41	73	91	91	W 1	W 0	W 2	NNE 4	N 4	E 4	S 0	S 2	.	0	4	7	7	9	3	.	.	T.SW 7 h.20 NE 8 h.
14	93	94	65	50	56	56	80	70	0	S 0	S 1	S 2	NE 3	WNW 3	N 0	W 3	.	3	8	10	5	8	9	.	3,4	Rosée, orages.
15	67	70	54	53	61	70	82	80	SW 4	NW 2	W 3	W 2	N 4	NW 3	NW 1	N 3	.	10	10	9	9	9	9	.	0,3	T.SE 9 h.25, or. 14 h.
16	88	90	84	51	58	60	84	72	NW 3	NE 0	NE 0	NW 4	N 3	WNW 3	W 4	W 3	.	10	9	9	8	10	10	.	2,3	Orages.
17	95	80	63	46	35	33	65	79	W 0	WNW 0	WNW 1	N 4	N 4	N 4	N 0	N 0	.	0	0	0	2	3	6	.	5,0	R. le m. Écl. le s.
18	90	72	44	33	33	59	80	92	N 0	N 0	NE 3	ESE 4	ESE 4	NNW 0	N 0	N 0	.	0	0	3	4	3	1	.	.	R. Or. 15 h. 35 à (*)
19	93	69	45	33	39	81	84	60	N 0	N 0	N 2	ESE 3	NW 0	W 1	W 0	W 5	.	0	1	5	9	9	8	.	1,0	R., ton. 15 h. 45 (**)
20	93	70	59	61	77	80	95	81	S 0	W 3	SW 4	SW 3	S 1	S 0	SW 0	NW 4	.	4	10	10	10	10	10	.	6,6	T.SE 12 h. 40 à 13 h. 45.
21	93	82	64	44	40	36	69	83	NW 0	NW 0	W 4	W 4	WSW 4	W 4	WNW 0	W 0	.	4	6	6	4	1	0	.	14,5	
22	94	78	59	42	31	49	74	77	W 0	WNW 0	SSW 3	ESE 1	WSW 4	SW 0	W 4	SE 2	.	0	3	9	6	10	10	.	.	Rosée.
23	87	93	88	84	90	71	82	62	S 1	S 0	S 0	SE 3	W 0	SW 1	SSE 0	W 4	.	10	10	10	10	8	4	.	3,3	
24	69	70	52	51	55	55	67	70	SW 4	WSW 3	W 4	SW 4	W 4	W 4	WSW 5	W 5	.	10	9	10	8	6	2	.	17,5	
25	71	65	55	41	43	49	70	75	W 5	SW 3	SW 1	W 4	W 4	W 3	NNW 0	W 3	.	2	8	9	7	8	6	.	0,1	
26	75	83	72	54	49	48	66	81	W 2	W 2	N 2	SSE 0	SW 3	SW 3	S 4	S 1	.	10	9	8	7	3	4	.	.	
27	93	75	49	28	28	28	55	72	S 0	S 0	S 0	SE 2	ESE 2	WSW 3	W 0	S 1	.	0	0	0	2	0	1	.	.	Rosée.
28	56	79	66	46	43	64	92	94	E 4	S 0	W 0	W 2	WSW 4	WNW 4	NNW 0	S 3	.	9	10	7	6	5	10	.	0,3	Orages.
29	93	94	71	67	66	63	86	79	S 0	SSW 0	SSW 3	NE 4	NE 3	NE 3	ENE 0	N 0	.	8	9	8	8	7	8	.	10,4	
30	79	73	61	60	51	52	75	91	W 0	WNW 0	WNW 0	NNW 0	NNW 2	NW 3	E 0	E 0	.	0	2	5	3	0	0	.	0,1	
Moy.	83,9	75,5	57,1	44,9	42,7	48,4	68,2	72,9	1,2	0,7	1,8	3,0	3,2	2,7	1,3	2,0	.	3,2	4,3	5,5	5,3	5,0	4,3	.	64,8	(*) 16 h. 20. (**) à 17 h. 30.

Juillet 1893.

PUY-DE-DOME (Station de la Plaine).

Longitude 0°45′ E. — Latitude 45°46′. — Altitude 388m.

DATES.	PRESSION (700 +). 3h	6h	9h	12h	15h	18h	21h	24h	TEMPÉRATURE. 3h	6h	9h	12h	15h	18h	21h	24h	Min.	Max.
1	29,9	30,2	30,1	29,8	31,2	30,6	30,7	31,2	14,9	20,1	25,5	25,3	20,3	19,9	16,0	13,9	14,0	29,6
2	31,4	32,0	31,8	31,3	30,7	30,2	30,8	30,7	12,0	15,2	24,4	27,2	29,6	28,6	20,5	20,8	11,3	30,4
3	30,5	30,5	30,7	30,2	29,2	28,7	28,6	28,2	15,0	19,4	26,7	29,3	30,2	28,9	22,3	17,3	13,7	31,8
4	27,4	26,8	25,7	24,3	23,4	23,4	26,6	26,9	15,2	19,4	28,0	34,1	33,7	25,2	21,0	19,4	14,0	35,4
5	26,6	26,7	27,1	26,9	26,2	26,6	27,4	27,1	16,8	18,4	22,0	24,2	23,3	21,3	18,3	17,6	15,9	25,6
6	26,3	26,4	27,3	27,4	27,6	27,9	28,5	28,7	17,2	17,0	14,9	19,2	19,6	19,3	14,0	13,8	13,2	21,0
7	28,0	28,0	27,5	26,7	25,9	25,4	25,7	25,6	11,3	17,0	22,4	27,0	28,2	27,1	19,2	16,8	10,2	29,0
8	25,5	25,8	25,8	25,2	23,7	24,3	25,8	27,0	15,4	18,7	26,3	30,9	32,0	27,6	21,3	18,7	13,3	33,2
9	27,9	28,9	29,6	29,5	29,2	29,0	29,7	29,6	15,2	15,6	18,2	22,0	21,4	22,5	16,2	17,0	14,9	24,0
10	29,4	29,1	28,7	27,3	25,9	26,0	26,5	26,4	14,8	15,7	20,7	23,0	21,4	18,1	15,8	15,2	14,0	24,8
11	25,9	26,1	25,8	25,3	24,5	24,7	25,4	25,5	13,6	17,0	21,8	23,0	24,0	20,4	16,0	15,4	11,3	25,2
12	24,8	24,5	24,7	24,4	24,1	24,3	24,8	24,5	15,2	15,9	17,4	21,2	20,1	19,0	15,8	15,0	13,7	23,2
13	24,3	24,2	24,6	24,0	23,6	23,5	24,2	23,9	14,9	15,2	16,8	20,0	19,2	17,2	15,2	14,7	13,8	21,7
14	23,6	23,7	24,3	24,0	23,5	24,3	25,2	26,0	13,9	13,1	13,2	17,1	17,2	15,6	13,2	12,2	12,0	19,5
15	25,8	27,2	28,0	28,3	28,2	29,0	30,2	30,1	12,2	13,8	17,8	18,9	18,2	15,4	14,0	13,0	10,8	21,0
16	29,5	29,7	30,0	29,5	29,6	29,0	29,3	30,0	14,2	12,6	17,1	19,7	18,3	18,0	16,8	15,0	10,7	21,3
17	29,9	31,6	32,2	32,2	31,6	31,4	31,4	31,2	14,9	15,0	19,1	22,4	22,4	19,7	17,2	16,0	13,5	24,0
18	31,0	31,0	31,8	32,0	31,5	30,6	30,8	30,6	15,2	16,1	15,6	15,0	19,4	20,2	14,4	12,8	14,7	22,4
19	29,4	29,2	28,8	27,6	26,4	25,3	25,5	25,4	11,7	13,0	20,2	24,6	25,3	24,2	16,4	13,0	8,6	26,4
20	24,3	24,3	24,4	23,9	23,6	23,8	24,9	25,0	12,6	15,4	21,0	27,3	26,0	25,0	17,0	17,0	11,7	28,5
21	25,0	25,2	25,8	26,0	25,5	26,0	27,7	27,8	15,2	15,2	19,2	23,6	24,0	17,4	15,7	14,3	14,6	24,8
22	27,8	28,9	29,3	29,2	29,3	30,6	31,9	33,0	13,4	15,0	21,4	25,0	24,0	19,3	17,0	15,2	12,0	27,2
23	32,7	33,4	33,8	33,7	33,3	33,5	33,9	33,9	14,2	15,0	19,2	20,0	22,0	20,1	15,0	12,9	13,1	22,2
24	33,2	33,1	33,0	32,4	31,1	30,6	30,8	30,5	10,0	14,1	20,7	24,4	26,2	25,0	17,9	16,4	8,4	26,5
25	30,1	30,4	29,9	29,7	28,9	28,4	29,5	29,4	13,3	15,8	23,1	23,8	27,4	23,7	18,1	15,8	12,3	28,2
26	28,8	28,5	28,3	28,0	27,5	27,3	27,8	28,2	15,5	15,0	19,8	22,0	20,5	18,8	15,2	15,9	12,8	22,5
27	27,7	27,8	28,7	28,8	28,6	28,8	30,1	30,3	15,0	14,0	18,4	19,4	20,2	19,4	15,0	15,4	13,4	21,6
28	30,2	30,7	31,1	31,5	31,2	31,2	32,0	32,0	13,4	13,9	17,5	18,4	19,7	19,2	17,0	16,0	12,2	21,2
29	31,5	31,8	32,1	31,5	30,7	30,1	30,0	28,9	14,8	13,0	18,0	20,6	21,0	19,5	16,7	16,7	11,4	22,5
30	27,6	26,5	26,2	26,0	25,3	25,6	26,2	26,9	16,0	15,8	17,2	19,7	22,4	18,1	16,1	14,9	15,2	23,4
31	27,1	27,5	28,0	27,7	28,0	28,2	28,4	28,7	13,0	11,8	14,7	17,8	18,4	16,3	15,0	14,0	9,2	21,2
Moy.	28,16	28,38	28,55	28,20	27,71	27,69	28,40	28,49	14,19	15,55	19,95	22,78	23,08	20,97	16,75	15,55	12,58	25,14

DATES.	HUMIDITÉ RELATIVE. 3h	6h	9h	12h	15h	18h	21h	24h	VENT. — DIRECTION ET FORCE. 3h	6h	9h	12h	15h	18h	21h	24h	.	NÉBULOSITÉ. 6h	9h	12h	15h	18h	21h	.	PLUIE.	REMARQUES.
1	93	78	55	64	62	65	92	93	E 0	E 0	ENE 0	ENE 4	W 3	SW 5	W 0	W 0	.	8	8	10	10	10	6	.	.	Ros., écl., tonn. s.
2	93	93	56	50	25	34	63	57	W 0	W 0	W 3	N 3	N 4	NW 3	NW 0	W 0	.	0	0	2	1	0	0	.	3,8	Rosée.
3	91	79	53	38	37	46	70	86	W 0	W 0	W 0	NW 2	NNW 3	NNW 2	N 0	N 0	.	7	1	4	2	0	0	.	.	Rosée.
4	90	77	48	36	33	51	61	68	N 0	NNW 0	NNW 1	E 3	WSW 4	WSW 7	SE 5	SW 5	.	0	2	5	2	1	1	.	.	Rosée.
5	74	58	50	40	44	54	66	72	SW 5	SW 4	WSW 3	W 5	WNW 4	SW 3	SW 4	SW 2	.	3	4	6	8	8	9	.	.	
6	74	76	94	72	65	68	93	82	W 4	W 3	N 0	NW 3	N 4	N 4	N 0	N 2	.	9	10	9	9	3	0	.	0,9	
7	94	88	58	49	48	40	79	88	N 0	N 0	N 1	NE 1	NE 1	NE 0	NE 0	NE 0	.	0	0	0	1	0	2	.	0,1	Rosée.
8	89	77	45	32	31	46	70	92	NE 0	NE 0	S 4	SE 3	SSE 3	SW 4	SW 5	W 0	.	0	1	1	1	6	10	.	.	Rosée, orages.
9	92	91	88	58	62	60	89	76	N 2	N 1	N 0	N 0	N 3	N 0	N 0	N 0	.	10	10	9	10	4	3	.	20,1	Orages la nuit.
10	91	89	53	54	82	93	96	94	N 0	N 0	N 2	N 4	N 0	NW 0	N 1	N 0	.	6	4	4	10	10	10	.	.	Orages le soir.
11	94	80	51	52	46	61	69	69	S 0	SSE 0	WSW 4	WSW 4	SW 5	WSW 0	SW 1	SW 4	.	0	3	3	3	5	1	.	30,4	
12	73	74	61	55	54	63	69	70	SW 3	SE 3	SW 5	SW 5	WSW 5	WSW 4	WSW 5	SW 6	.	9	8	8	4	6	4	.	2,8	
13	75	78	68	54	56	63	76	74	SW 4	N 3	WSW 4	NW 3	W 4	W 5	W 0	W 1	.	7	9	9	10	6	8	.	1,4	Orages.
14	76	84	95	75	61	78	86	86	W 0	NW 0	NW 0	NW 1	NNW 2	N 3	NW 0	NW 0	.	10	10	10	10	10	8	.	4,5	Or. à l'ESE 15 h. 40
15	86	91	72	61	62	85	91	93	NW 2	NW 1	N 3	NNW 3	N 2	NW 2	W 0	W 0	.	10	9	9	9	10	10	.	5,2	[à 16 h. 10.
16	77	85	71	52	51	57	64	72	W 2	W 2	W 0	WSW 4	WSW 4	SW 5	SW 5	W 5	.	10	9	10	10	10	9	.	2,3	
17	72	85	57	47	47	64	74	74	W 6	W 0	WNW 4	WNW 4	W 4	W 4	NW 3	W 4	.	10	7	7	9	7	1	.	.	
18	78	74	84	93	70	49	74	87	W 4	W 5	N 4	NE 3	NE 4	W 5	W 4	W 3	.	3	9	10	7	2	0	.	0,4	
19	95	89	54	49	41	46	82	85	W 0	W 0	W 2	S 4	SE 2	SE 2	SE 0	SE 0	.	0	0	0	0	0	3	.	1,1	
20	89	81	62	42	40	50	86	70	SE 0	SE 1	SE 3	WSW 4	SW 4	SW 5	SW 0	S 4	.	10	10	7	9	8	1	.	.	Tonnerre.
21	88	92	68	54	62	89	90	95	S 0	S 2	S 0	S 3	S 2	WSW 2	NE 2	SW 0	.	10	9	9	10	10	10	.	0,5	
22	95	80	67	54	50	76	93	87	SW 0	WSW 0	SW 1	WSW 4	W 4	W 4	W 1	NW 2	.	6	7	9	9	10	5	.	6,6	
23	91	76	54	49	46	46	71	83	NW 0	NW 0	NW 1	N 3	N 4	N 3	N 0	NW 3	.	10	4	7	5	0	0	.	4,3	
24	92	91	49	48	42	46	78	79	NW 2	NNW 0	NNW 2	N 3	NE 2	N 2	N 2	NW 1	.	0	0	1	0	1	0	.	.	Rosée.
25	94	90	58	56	45	53	63	83	NW 0	NW 0	NW 0	W 4	WSW 4	WSW 5	W 3	W 2	.	7	9	8	5	5	0	.	.	Rosée.
26	81	79	61	51	51	54	76	77	W 4	W 0	W 4	W 4	W 4	W 3	W 1	W 0	.	8	9	10	10	9	10	.	.	Rosée.
27	75	86	66	53	46	45	64	61	NW 4	NW 0	NNE 4	N 4	NNW 4	N 4	NW 3	NW 4	.	10	10	9	9	8	1	.	0,1	
28	77	80	57	57	49	53	61	65	NW 3	NW 4	NNW 4	N 5	NNW 5	NW 4	NW 5	NW 4	.	5	4	9	8	3	10	.	.	
29	74	92	59	49	38	47	57	60	NW 3	NW 0	NW 4	NW 4	NNW 4	NW 4	NW 0	NW 2	.	10	8	8	7	9	10	.	.	
30	61	72	67	47	54	80	73	78	W 4	W 4	W 3	W 4	W 4	W 0	W 3	NW 4	.	9	5	7	7	10	7	.	0,4	
31	79	90	69	52	52	58	66	71	NW 3	NW 1	W 4	W 5	W 4	W 4	W 5	SE 4	.	9	10	10	10	6	9	.	0,6	Rosée.
Moy.	84,0	82,4	62,9	53,0	50,1	58,7	75,5	78,3	1,8	1,1	2,3	3,4	3,4	3,2	1,9	2,0	.	6,3	6,1	6,8	6,6	5,7	4,8	.	85,5	

Août 1893.

PUY-DE-DOME (Station de la Plaine).

Longitude 0°45′ E. — Latitude 45°46′. — Altitude 388m.

DATES.	PRESSION (700 +).								TEMPÉRATURE.									
	3h	6h	9h	12h	15h	18h	21h	24h	3h	6h	9h	12h	15h	18h	21h	24h	Min.	Max.
1	28,5	28,9	29,6	29,5	29,2	28,9	29,8	30,1	11,8	12,9	16,3	21,0	19,1	19,1	12,8	12,7	11,3	21,0
2	29,7	29,9	30,0	29,7	29,4	29,4	30,8	31,2	8,8	9,6	20,4	23,6	24,6	20,9	16,2	15,0	6,3	25,1
3	30,8	31,0	30,9	29,8	28,6	27,9	28,3	28,1	8,4	12,6	21,6	24,6	28,4	25,0	14,6	11,8	7,2	28,8
4	27,8	27,7	27,2	26,7	25,7	26,6	28,3	29,2	10,0	15,0	25,8	29,2	26,2	22,3	19,5	18,0	8,8	31,8
5	29,4	29,7	29,7	29,0	28,6	28,3	29,5	29,8	16,2	14,2	20,2	25,1	23,6	22,3	15,6	15,0	13,6	26,8
6	29,7	30,2	30,6	30,3	29,9	30,1	30,9	30,5	11,0	12,4	19,3	22,5	22,4	19,9	13,2	12,0	8,5	24,0
7	30,4	30,8	30,8	30,5	29,9	30,0	30,5	30,7	8,0	10,0	19,6	22,4	24,6	21,8	16,4	11,4	6,1	25,7
8	30,3	30,5	30,2	29,5	28,4	28,0	29,3	29,7	8,4	11,0	22,6	27,4	30,4	27,8	18,8	15,0	7,2	31,6
9	29,6	29,7	30,0	29,4	28,6	28,4	28,8	28,7	11,6	14,0	24,6	29,2	31,2	28,8	19,8	16,4	9,7	32,8
10	28,3	28,7	28,8	28,5	28,2	28,0	29,0	29,6	14,2	17,1	25,6	29,7	30,2	27,6	20,2	20,2	13,2	30,6
11	30,3	31,0	32,1	31,8	31,5	31,4	32,2	32,3	20,0	20,4	23,4	26,2	26,2	24,8	18,2	18,2	18,8	27,4
12	32,0	32,4	32,8	32,1	31,2	30,9	31,4	31,3	17,2	16,8	22,3	26,0	27,0	25,0	18,2	14,8	13,2	27,6
13	31,0	31,1	31,3	31,0	30,1	29,9	30,5	30,5	13,2	15,6	23,0	26,8	28,7	26,0	20,6	16,0	11,4	29,2
14	30,4	31,0	31,4	31,0	30,7	30,5	31,4	31,7	13,4	15,0	24,0	29,0	28,8	26,0	19,0	15,2	11,5	30,8
15	31,3	31,9	32,1	31,6	31,1	31,1	32,1	32,2	12,3	13,0	22,5	27,1	29,2	26,2	18,2	14,9	9,7	30,4
16	32,0	32,3	32,6	31,9	31,4	31,0	31,9	31,7	13,0	12,2	23,7	29,5	30,8	27,6	20,7	18,0	9,9	31,2
17	31,5	31,6	31,5	30,7	29,4	28,9	29,3	29,4	12,0	13,8	24,8	30,2	32,2	29,8	23,7	19,0	9,4	33,4
18	29,2	29,3	29,1	28,0	28,0	27,8	29,0	29,1	15,2	16,3	27,6	34,6	33,0	29,0	25,2	23,4	12,8	35,4
19	28,9	29,1	28,8	28,8	28,3	28,4	30,7	31,1	16,2	16,0	27,8	33,0	31,4	27,7	21,8	19,2	13,2	33,6
20	29,9	29,8	29,7	29,8	28,9	28,1	28,4	28,5	16,0	16,7	25,0	26,6	28,2	28,0	21,0	17,1	13,9	29,6
21	28,1	27,9	27,8	27,1	26,6	27,3	29,0	29,2	17,0	16,8	23,0	30,0	32,0	28,0	21,8	20,8	14,7	34,3
22	29,4	30,1	30,5	29,9	29,7	29,9	30,8	30,7	18,8	17,8	25,9	29,0	28,0	25,4	20,3	17,6	17,2	30,0
23	30,4	30,0	31,1	29,9	29,2	29,0	30,5	31,0	14,9	14,0	21,6	30,0	32,2	29,0	21,2	18,4	12,1	33,2
24	31,2	32,3	32,9	32,8	32,5	32,8	34,1	34,6	16,3	17,0	20,8	24,8	26,1	22,9	17,9	18,0	15,0	26,4
25	34,2	34,7	35,2	34,6	33,6	33,1	33,5	33,7	16,0	14,2	20,0	22,4	23,0	21,4	14,2	14,4	13,5	24,6
26	33,6	33,3	32,9	32,1	30,9	30,3	31,1	31,1	13,2	10,3	18,0	21,6	22,3	20,5	14,6	11,8	8,2	23,2
27	30,3	30,5	30,8	30,1	29,0	28,7	29,5	29,5	9,0	7,2	16,2	20,4	20,9	18,2	10,4	11,3	4,9	21,4
28	28,7	29,0	29,5	29,1	28,7	28,8	29,6	29,8	10,3	7,2	16,6	20,6	21,6	18,5	13,5	11,0	6,1	22,8
29	29,8	29,5	29,8	28,8	27,7	27,7	28,3	27,7	8,7	8,8	16,0	22,0	21,7	16,9	15,6	15,1	6,3	24,0
30	26,4	26,3	26,4	26,2	26,1	26,0	26,3	26,0	15,0	14,9	16,3	16,8	14,3	13,2	13,7	13,4	14,6	18,2
31	25,6	25,2	25,5	25,5	25,2	25,7	26,8	27,1	13,2	12,8	16,2	20,2	21,8	19,0	17,6	16,8	12,2	22,2
Moy.	29,96	30,17	30,37	29,86	29,24	29,13	30,05	30,19	13,20	13,73	21,64	25,85	26,45	23,83	17,89	15,87	10,98	27,97

DATES.	HUMIDITÉ RELATIVE.								VENT, DIRECTION ET FORCE.								NÉBULOSITÉ.								PLUIE.	REMARQUES.
	3h	6h	9h	12h	15h	18h	21h	24h	3h	6h	9h	12h	15h	18h	21h	24h	.	6h	9h	12h	15h	18h	21h	.		
1	95	95	66	44	42	45	73	66	SE 0	SE 0	SSE 3	NE 3	NE 3	NE 2	N 2	NW 3	.	10	8	8	8	5	9	.	0,2	
2	92	84	40	38	37	44	66	70	W 0	W 0	WNW 4	W 4	WSW 4	WSW 4	W 3	W 3	.	0	1	6	5	3	1	.	.	Rosée.
3	93	86	51	40	33	34	76	88	W 0	WSW 0	S 4	SE 4	SE 3	SE 3	SE 0	SE 1	.	0	1	1	0	0	0	.	.	Rosée.
4	92	78	46	40	47	58	60	82	SE 2	SE 0	SE 4	SW 6	SW 7	WSW 6	SW 3	NW 4	.	1	3	7	8	6	7	.	.	Rosée, écl. le s.
5	79	89	62	47	65	62	93	68	W 4	W 0	W 3	W 4	W 1	W 4	W 0	W 0	.	4	7	4	4	8	3	.	0,1	Orage à 16 h. 30.
6	84	85	52	45	32	41	70	69	W 0	W 0	WNW 4	N 4	N 4	N 3	N 2	NW 3	.	0	2	3	1	2	0	.	.	Rosée.
7	93	93	47	40	29	39	67	87	NW 0	NW 0	NW 0	NE 3	NNE 4	NNE 4	N 2	N 0	.	2	0	0	0	0	0	.	.	Rosée.
8	94	91	52	43	38	43	72	82	NW 0	NW 0	NW 0	E 2	E 3	NE 3	NE 2	SE 0	.	0	0	0	0	0	0	.	.	Rosée.
9	90	82	43	33	31	37	74	85	S 0	S 2	S 0	S 2	S 3	SE 1	SE 0	S 0	.	0	0	0	0	0	0	.	.	Rosée.
10	91	83	53	42	47	59	78	83	S 0	SE 0	SE 0	SE 3	NNE 4	NNE 0	W 1	W 0	.	6	8	9	3	8	1	.	.	Tonn. au SE à 18 h.
11	62	62	61	46	42	42	69	78	W 4	W 4	W 2	NNE 4	NNE 4	N 2	N 2	N 2	.	8	7	7	6	2	0	.	.	
12	88	90	63	48	41	44	77	89	N 2	N 0	N 3	N 3	N 4	N 3	N 1	N 3	.	8	4	4	1	1	0	.	.	
13	93	87	60	44	40	42	59	85	N 2	N 0	N 2	N 3	N 4	N 3	N 3	N 1	.	0	0	0	0	0	0	.	.	Rosée.
14	91	89	54	42	41	43	69	85	N 1	N 0	N 1	NNE 3	NE 2	NNE 3	N 3	N 2	.	0	0	0	0	0	0	.	.	Rosée.
15	87	87	56	38	30	41	68	85	N 0	N 0	NNW 0	NNW 3	NNW 3	N 2	N 1	N 1	.	0	0	0	0	0	0	.	.	
16	90	94	49	36	28	35	53	62	N 0	N 0	N 0	NE 2	NE 3	NE 2	N 3	N 2	.	0	0	0	0	0	0	.	.	Rosée.
17	86	86	43	44	33	37	52	73	N 1	N 0	N 0	N 4	N 2	N 3	N 3	N 0	.	0	0	0	0	0	0	.	.	Rosée.
18	89	79	37	26	30	40	53	52	N 0	N 0	SE 4	SSW 4	SW 4	SW 3	SW 0	S 1	.	0	0	1	3	3	6	.	.	Ros., écl. 19 h. 20 s.
19	79	85	39	25	32	40	73	88	S 0	S 0	S 4	SSW 4	SW 4	WSW 3	NW 0	NW 0	.	2	2	3	2	5	8	.	.	Rosée, écl., tonn.
20	94	93	45	45	44	53	68	81	NW 0	NNW 0	NW 1	NW 3	N 2	N 0	N 0	N 0	.	1	5	6	7	6	2	.	0,5	Rosée.
21	87	81	59	35	29	39	67	82	N 0	N 0	N 0	N 2	SW 4	SW 2	W 0	W 2	.	9	8	10	9	7	10	.	.	
22	84	88	54	48	47	58	66	91	SW 0	SW 0	WSW 2	S 3	N 3	N 2	N 2	NW 0	.	8	3	7	4	3	0	.	.	
23	95	93	77	42	40	47	73	88	NW 0	NW 0	NW 0	N 3	NNE 2	N 2	N 0	N 0	.	6	10	2	5	3	0	.	.	
24	91	96	80	67	58	64	84	74	N 0	N 1	SE 2	SE 1	NE 3	NE 2	N 1	N 1	.	10	8	6	5	9	9	.	8,6	Orages.
25	65	86	50	41	40	42	74	63	NW 2	NW 0	NW 2	NNE 3	NE 4	N 2	NW 2	NW 3	.	1	0	0	0	0	0	.	.	
26	66	91	56	40	35	41	52	71	NW 0	NW 0	NW 2	NNE 4	N 3	N 1	N 1	NW 2	.	2	2	4	3	1	0	.	.	Rosée.
27	86	94	58	45	42	42	77	70	NW 1	NW 0	NW 2	NNE 3	NE 3	NNE 2	N 1	NW 2	.	0	0	2	2	0	0	.	.	Rosée le matin.
28	74	92	56	44	42	49	60	73	NW 2	NW 0	NW 1	NNE 3	NNE 3	NE 3	N 1	W 2	.	0	0	4	2	1	1	.	.	Rosée.
29	93	96	56	45	56	88	93	94	W 0	WNW 0	WNW 0	WNW 2	WNW 0	SSW 1	SW 0	SW 0	.	5	8	7	10	10	10	.	.	Rosée.
30	94	93	87	78	89	90	85	93	SW 0	SW 1	SSW 2	N 3	N 2	NW 2	W 1	W 0	.	10	10	10	10	10	10	.	5,4	Écl. SE vers 20 h.
31	90	95	77	57	46	56	59	64	W 1	NW 0	WNW 1	N 4	NW 4	NW 2	NW 2	NW 2	.	10	8	4	6	9	6	.	5,9	
Moy.	86,7	87,7	55,8	43,5	41,5	48,2	69,7	78,1	0,7	0,3	1,7	3,2	3,2	2,4	1,4	1,3	.	3,3	3,4	3,7	3,4	3,3	2,7	.	20,7	

Septembre 1893.

PUY-DE-DOME (Station de la Plaine).

Longitude 0°45′ E. — Latitude 45°46′. — Altitude 388m.

DATES.	PRESSION (700 +). 3h	6h	9h	12h	15h	18h	21h	24h	TEMPÉRATURE. 3h	6h	9h	12h	15h	18h	21h	24h	Min.	Max.
1	27,3	28,1	29,2	29,0	28,7	29,1	30,2	30,5	12,2	13,2	17,0	22,8	22,4	18,8	13,8	14,4	10,6	24,6
2	30,3	30,8	31,3	31,3	31,1	31,2	31,9	32,1	10,3	11,0	18,1	20,3	19,8	18,8	15,6	16,2	8,9	22,4
3	32,0	32,2	32,7	32,2	31,6	31,6	31,9	31,5	15,5	14,6	15,9	18,7	19,5	16,5	9,2	7,2	14,3	20,2
4	31,3	31,1	31,0	29,9	29,1	28,5	28,7	28,4	5,2	4,0	14,2	19,4	21,6	19,4	11,5	9,0	3,3	23,2
5	28,0	28,0	28,1	27,4	26,9	26,7	27,7	27,3	6,8	6,6	20,8	29,3	27,4	22,8	20,8	19,1	4,6	29,8
6	27,2	28,2	29,0	28,5	27,4	28,5	29,2	29,5	17,3	16,2	18,0	22,4	26,0	16,2	14,6	13,5	15,7	27,3
7	29,2	30,3	31,0	30,7	30,3	30,1	30,6	30,3	13,0	17,6	22,6	23,3	24,7	20,9	17,0	16,7	11,4	27,6
8	29,7	29,8	30,3	29,3	27,9	27,4	27,9	28,1	15,3	15,3	19,2	23,6	22,8	21,0	16,9	16,9	14,5	27,0
9	28,4	28,6	29,4	28,9	27,5	27,4	27,9	27,3	13,5	11,3	16,5	19,8	20,7	16,0	12,2	11,9	10,8	21,2
10	26,5	26,0	26,2	25,6	24,5	24,0	24,8	25,0	6,3	5,0	14,9	20,1	22,0	17,2	11,2	8,3	4,4	22,6
11	25,2	26,0	26,6	25,4	24,7	25,8	27,0	27,1	6,4	8,8	15,0	23,2	22,8	17,6	15,0	14,2	5,8	25,3
12	26,7	26,8	27,6	27,6	27,2	28,0	28,7	28,7	13,9	13,6	16,9	17,0	15,4	14,7	14,7	13,3	12,6	18,0
13	28,4	29,3	30,7	31,0	30,4	31,2	32,9	33,9	13,0	11,9	15,0	23,0	23,8	17,8	14,6	12,7	11,5	24,3
14	34,3	35,3	36,2	36,0	35,2	34,9	35,2	35,3	11,9	11,7	18,7	23,4	24,2	20,0	15,3	12,7	10,3	25,0
15	34,6	34,2	33,4	31,6	30,1	29,3	28,9	28,4	10,7	10,1	20,0	27,8	27,2	22,0	19,6	20,8	9,0	30,3
16	27,9	27,9	27,1	25,7	24,0	22,9	24,1	22,9	19,0	18,9	23,8	27,7	23,6	21,2	18,1	15,0	16,0	27,8
17	22,2	21,1	21,1	20,3	23,5	23,6	25,9	26,0	14,6	16,7	17,8	17,0	15,6	15,6	12,4	12,0	12,8	20,0
18	25,6	25,5	25,5	25,0	24,2	24,5	25,5	25,8	10,3	8,4	15,9	18,4	19,6	14,4	11,6	7,0	7,8	21,9
19	25,4	25,4	25,6	24,6	22,9	21,5	21,2	19,5	6,2	5,9	15,2	22,3	23,6	16,0	11,0	12,6	4,8	24,0
20	17,4	17,2	18,8	20,1	20,1	21,4	22,5	23,0	13,4	12,8	14,1	19,1	22,0	16,7	15,0	13,2	12,6	22,4
21	22,3	22,1	22,0	21,6	21,8	22,7	22,9	23,1	12,0	11,6	16,7	18,8	18,3	14,0	13,6	12,8	10,8	20,0
22	22,7	23,4	24,9	26,2	25,8	26,1	26,1	25,9	12,6	11,9	14,0	13,0	16,2	12,6	11,0	10,2	10,7	17,6
23	24,8	24,3	24,5	24,0	23,4	23,2	23,8	24,6	10,0	9,8	12,3	11,7	12,0	11,4	11,0	10,4	9,3	12,8
24	24,7	25,5	26,6	27,4	28,2	29,0	30,2	30,4	9,4	9,0	10,4	11,8	11,6	10,6	10,3	9,6	8,6	13,0
25	30,4	30,3	30,8	29,8	28,7	28,7	29,5	29,8	6,6	2,2	10,2	13,7	15,6	10,8	10,3	9,0	2,1	16,8
26	29,4	30,3	31,0	31,0	30,6	31,1	32,2	32,2	9,0	6,7	11,6	15,6	15,6	9,6	7,2	5,4	5,7	17,4
27	31,9	32,0	32,4	31,7	31,0	30,9	31,1	31,3	8,5	8,2	13,2	18,8	18,0	15,0	15,0	15,2	5,0	21,0
28	31,0	30,7	30,9	30,4	29,3	28,7	28,3	27,2	14,2	12,4	17,6	20,0	18,3	14,0	11,7	13,8	11,6	21,8
29	25,6	24,6	24,0	23,5	22,6	22,5	22,4	21,4	13,8	9,6	19,7	21,0	20,9	15,0	16,8	15,2	9,2	24,0
30	19,1	17,8	18,1	18,8	19,4	20,5	20,8	20,7	12,0	14,3	15,0	15,7	15,8	12,9	12,4	9,2	9,3	19,8
Moy.	27,32	27,43	27,87	27,48	26,94	27,03	27,67	27,57	11,43	10,98	16,34	19,96	20,23	16,32	13,65	12,58	9,47	22,30

DATES.	HUMIDITÉ RELATIVE. 3h	6h	9h	12h	15h	18h	21h	24h	VENT. — DIRECTION ET FORCE. 3h	6h	9h	12h	15h	18h	21h	24h	NÉBULOSITÉ. .	6h	9h	12h	15h	18h	21h	.	PLUIE.	REMARQUES.
1	91	90	73	43	43	56	82	72	NW 0	NW 0	NW 0	NW 4	NW 4	W 1	W 0	W 2	.	10	10	4	8	4	0	.	.	
2	93	90	65	62	55	53	81	73	W 1	WNW 1	W 3	N 0	NW 4	NW 3	NW 1	NW 0	.	6	9	9	8	9	10	.	.	Rosée.
3	78	83	77	57	47	57	92	92	NW 2	NW 2	NNW 3	N 4	N 4	N 3	N 2	N 0	.	10	10	7	5	0	0	.	.	Rosée le soir.
4	97	97	67	49	41	51	85	92	N 2	N 0	NNW 1	NNW 2	NNW 2	N 2	W 0	W 0	.	0	0	0	0	0	0	.	.	Rosée.
5	97	97	50	29	35	60	62	65	W 0	WNW 0	S 0	SSE 3	WSW 0	W 0	SW 0	S 2	.	1	2	4	9	5	9	.	.	Rosée.
6	79	88	82	69	55	77	86	95	S 0	S 0	S 0	S 0	S 2	SW 6	W 0	W 0	.	9	10	10	7	10	1	.	0,6	Orages.
7	95	74	54	52	47	61	80	83	W 1	W 2	W 2	W 3	W 4	WSW 0	W 0	SW 0	.	0	2	5	5	3	1	.	6,0	
8	89	87	79	53	54	59	92	78	SW 0	WSW 0	W 0	W 4	W 4	WSW 2	W 0	W 0	.	9	9	5	6	7	9	.	.	
9	73	75	58	40	37	56	72	71	W 4	W 0	W 3	W 4	W 4	WNW 2	W 1	W 2	.	5	2	3	3	3	3	.	3,5	
10	97	97	61	40	37	52	75	92	W 0	W 0	W 0	WSW 2	SW 3	SW 0	W 0	W 0	.	0	2	0	0	1	0	.	.	Rosée.
11	97	92	66	39	59	76	96	94	W 0	W 0	WSW 0	SW 2	ENE 2	ESE 3	SW 0	S 0	.	7	9	9	10	10	10	.	.	Rosée, orages.
12	94	94	90	86	96	95	95	93	S 0	S 0	S 0	S 0	NE 1	N 0	N 0	N 0	.	10	10	10	10	10	10	.	15,5	
13	93	93	93	52	60	92	93	93	N 0	N 0	N 0	N 0	NE 0	NE 0	N 0	N 0	.	4	4	3	5	2	0	.	28,4	T. au S 12 h.30, ros.
14	93	93	84	56	59	72	91	93	N 1	N 0	N 0	N 0	N 0	N 0	N 1	N 0	.	0	9	0	0	0	0	.	.	Rosée.
15	93	92	74	45	53	82	83	69	N 0	N 0	N 0	E 0	E 0	E 0	E 0	SE 0	.	0	1	0	8	8	10	.	.	Rosée.
16	65	70	60	46	58	65	82	93	SE 0	SE 0	SSE 3	S 3	S 3	W 4	W 0	SW 0	.	8	6	9	10	7	8	.	.	Éclairs le soir.
17	93	70	57	67	73	75	87	93	SW 3	SW 2	SW 6	WSW 5	WNW 3	WNW 3	W 0	W 0	.	8	9	8	9	7	6	.	4,0	
18	95	94	71	59	55	74	71	94	W 0	WNW 0	WNW 0	ENE 0	N 1	W 0	W 0	W 0	.	3	4	7	6	3	0	.	0,5	Rosée.
19	94	94	70	47	36	69	90	95	W 0	W 0	W 0	SSE 4	SE 3	SE 0	SE 0	SE 1	.	0	0	1	2	6	1	.	.	Rosée le matin.
20	95	95	84	63	58	72	82	77	SE 0	SE 0	NW 3	WSW 4	SW 3	SSW 3	SW 2	SW 1	.	10	10	10	7	5	8	.	8,8	
21	90	93	66	56	55	57	60	68	S 1	SW 0	S 3	SW 4	SSW 4	SSW 2	SW 4	SW 2	.	6	7	6	5	5	2	.	0,2	
22	72	67	63	77	58	70	86	95	SW 4	WSW 4	S 4	WSW 3	WSW 3	WSW 4	S 0	S 0	.	5	6	10	10	10	10	.	2,3	
23	95	95	86	85	86	90	95	95	S 0	S 0	S 0	NE 0	NE 0	NE 0	NE 0	NE 0	.	10	10	10	10	10	10	.	2,8	
24	89	86	82	71	73	80	80	92	NNE 0	NE 0	N 0	N 0	N 3	N 0	N 0	N 0	.	10	10	10	10	10	10	.	6,1	
25	94	96	83	60	53	65	70	89	N 0	N 0	N 0	N 0	N 0	N 0	NW 0	W 0	.	0	1	3	2	3	9	.	0,1	Rosée.
26	89	91	67	47	50	79	88	91	W 0	W 0	W 0	ENE 0	NE 0	NE 0	N 0	N 0	.	9	3	7	7	3	4	.	0,7	
27	86	97	64	47	47	61	68	64	N 0	NE 0	WSW 3	W 3	WSW 0	SE 3	SW 4	S 2	.	8	7	5	7	8	9	.	0,1	
28	73	83	67	59	62	82	93	80	E 0	ENE 0	ENE 2	ENE 0	WSW 4	WSW 0	SW 0	SW 0	.	4	7	5	5	3	4	.	.	
29	78	95	60	34	38	66	55	75	SE 0	S 0	SE 0	S 4	SW 4	SW 2	S 0	S 0	.	4	5	5	3	7	10	.	.	Rosée.
30	90	72	68	61	59	66	72	92	E 0	S 1	WSW 6	SW 4	SW 4	SW 3	E 3	E 0	.	5	10	9	10	8	8	.	.	
Moy.	88,6	88,0	70,7	55,0	54,6	68,8	81,5	84,9	0,6	0,4	1,4	2,1	2,3	1,5	0,6	0,4	.	5,4	6,1	5,8	6,2	5,6	5,4	.	79,6	

Octobre 1893.

PUY-DE-DOME (Station de la Plaine).

Longitude 0°45′ E. — Latitude 45°46′ — Altitude 388m.

DATES.	PRESSION (700 +). 3h	6h	9h	12h	15h	18h	21h	24h	TEMPÉRATURE. 3h	6h	9h	12h	15h	18h	21h	24h	Min.	Max.
1	20,3	20,5	20,8	21,2	21,5	22,7	24,1	24,3	7,9	8,9	13,8	15,8	18,0	12,8	11,5	10,9	7,9	19,2
2	24,3	24,9	25,7	25,2	24,1	22,6	20,9	17,8	10,1	8,1	13,6	14,3	13,2	12,3	12,8	13,0	8,1	16,2
3	19,3	20,9	22,4	21,5	19,6	18,3	15,7	16,0	11,2	10,0	11,3	15,4	13,1	11,0	11,7	13,9	9,4	15,4
4	17,3	18,0	18,9	18,6	17,6	17,5	17,2	16,6	13,0	13,0	13,7	16,0	18,0	15,7	16,6	17,7	11,8	20,2
5	17,6	19,0	20,1	19,6	19,3	18,8	19,5	19,6	17,5	15,4	17,1	22,0	20,7	18,1	17,7	16,8	14,7	22,6
6	19,5	21,3	22,6	22,4	22,7	23,2	23,3	22,3	18,5	17,6	16,1	18,5	17,8	15,3	14,9	13,2	16,0	19,6
7	21,7	22,7	23,0	21,3	22,3	22,8	24,1	23,9	14,8	13,0	14,3	19,8	13,6	12,2	11,9	11,6	12,8	19,8
8	22,7	22,0	23,1	23,6	22,7	22,5	22,4	21,8	11,3	11,0	12,6	14,6	14,8	11,8	9,0	9,1	11,0	16,6
9	20,8	19,7	19,9	20,5	22,1	24,5	26,1	27,2	9,9	8,8	15,8	13,0	16,2	12,8	12,0	10,9	8,3	17,5
10	27,5	29,8	32,2	32,2	32,5	33,0	33,8	33,3	11,9	11,4	14,0	16,4	17,1	10,6	7,0	5,0	10,9	19,0
11	32,6	32,4	32,1	30,7	29,4	29,2	29,6	29,5	4,0	1,8	12,0	18,6	21,0	12,0	12,8	9,0	1,5	22,6
12	29,5	30,0	30,4	30,6	30,7	31,8	32,5	32,7	8,0	8,1	17,8	21,0	19,2	15,8	14,0	13,2	6,9	22,2
13	32,3	32,4	33,6	33,4	33,2	33,7	34,2	34,5	11,7	11,3	15,2	17,8	18,2	12,3	10,3	8,0	11,2	19,8
14	34,2	34,1	34,5	34,0	33,5	33,7	34,1	34,0	6,0	5,1	13,4	18,8	18,4	13,0	10,2	8,2	4,8	20,4
15	33,3	33,5	33,8	33,2	32,5	32,3	32,3	32,1	9,8	8,8	13,4	17,0	17,8	11,4	8,3	7,0	6,8	18,6
16	31,8	32,0	33,1	32,8	32,7	33,8	34,8	34,7	5,8	5,2	14,4	20,6	21,3	12,4	13,8	12,2	4,6	21,8
17	34,2	34,1	34,7	33,7	32,9	33,1	32,8	32,1	12,3	11,3	15,0	18,0	18,0	11,8	8,2	6,7	11,0	20,2
18	31,1	30,9	30,5	29,6	26,9	29,0	30,5	31,7	5,8	6,8	12,4	13,3	17,6	14,6	14,0	13,2	5,0	18,4
19	31,8	33,4	34,4	35,0	35,1	35,4	35,8	36,2	12,3	12,3	12,2	12,4	12,8	9,3	10,8	6,6	12,0	13,6
20	36,1	35,8	36,7	36,1	35,7	36,1	36,3	36,2	3,2	0,5	5,0	11,2	13,2	6,2	3,7	2,2	0,2	13,4
21	35,9	36,2	36,5	35,6	35,1	35,4	35,3	34,8	0,2	- 0,9	7,2	14,6	15,0	7,5	3,2	1,9	- 1,2	15,6
22	34,4	33,9	34,3	33,5	33,2	34,0	34,7	34,5	0,1	- 1,1	9,3	17,3	17,4	9,4	6,3	4,5	- 1,1	18,6
23	34,1	34,3	35,0	35,1	34,6	35,3	35,6	35,6	4,0	3,9	9,2	13,2	13,6	11,8	11,7	11,2	3,5	14,6
24	35,3	35,6	36,7	36,3	36,0	36,3	36,2	35,8	10,5	9,8	11,7	13,3	14,0	7,6	4,6	4,6	8,0	15,7
25	35,2	35,0	35,3	33,9	32,7	32,5	32,6	32,3	1,4	0,4	9,7	18,0	20,0	10,4	7,1	6,8	0,2	21,6
26	31,0	30,5	30,6	29,6	28,8	28,9	28,9	28,8	4,0	2,8	13,8	19,8	16,4	12,5	12,8	11,2	2,0	21,0
27	28,9	28,7	29,7	29,3	29,4	30,4	31,3	31,7	9,0	9,2	10,8	13,0	12,9	10,1	9,9	8,8	7,9	15,7
28	31,4	31,6	32,4	32,3	31,8	32,0	32,1	31,8	8,7	8,6	8,8	11,0	12,6	5,4	4,0	1,6	8,3	13,2
29	31,2	30,8	30,4	29,5	28,5	28,4	27,9	27,3	0,8	0,7	8,8	13,0	13,0	9,8	8,8	7,0	- 0,2	15,0
30	26,1	25,1	25,1	24,3	23,6	23,6	23,7	23,4	6,7	5,6	8,8	13,7	10,6	10,3	5,8	7,3	3,9	14,2
31	23,3	24,0	25,3	25,9	26,2	27,4	28,4	28,5	6,8	5,6	5,0	4,8	4,3	3,3	2,3	2,4	4,8	8,0
Moy.	28,54	28,81	29,48	29,05	28,61	28,97	29,25	29,06	8,30	7,52	12,14	15,68	15,80	11,27	9,93	8,89	6,81	17,75

DATES.	HUMIDITÉ RELATIVE. 3h	6h	9h	12h	15h	18h	21h	24h	VENT. — DIRECTION ET FORCE. 3h	6h	9h	12h	15h	18h	21h	24h	NÉBULOSITÉ. 6h	9h	12h	15h	18h	21h	PLUIE.	REMARQUES.
1	94	88	60	61	46	68	70	74	E 2	E 0	SSE 0	SW 3	SW 5	WSW 3	W 3	SW 3	10	8	9	6	10	9	0,3	
2	80	89	60	57	60	65	64	66	SW 4	S 2	SW 5	WSW 5	SW 5	S 4	SW 5	SW 7	10	4	9	10	6	10	0,9	
3	69	70	60	55	71	93	79	90	W 6	WSW 6	WSW 5	SW 4	S 3	S 4	S 4	S 3	4	6	10	10	10	10	2,4	
4	75	84	67	59	58	75	73	68	NE 2	S 4	S 4	S 4	SW 5	SSE 5	S 4	SW 5	10	7	10	9	9	7	2,9	
5	63	68	70	58	65	63	72	81	SW 5	SW 0	SE 4	SSE 4	SE 4	SSE 4	S 4	S 4	9	9	10	9	7	2	.	
6	66	74	98	69	80	94	93	93	S 5	WSW 4	SW 0	SW 4	S 4	S 0	S 3	S 2	9	10	10	10	10	10	2,1	
7	80	93	98	74	84	95	95	93	SW 5	ESE 1	SE 1	ESE 2	E 1	E 2	E 0	E 0	10	10	9	10	10	10	25,7	Orage.
8	93	93	89	85	87	93	93	95	E 0	E 2	E 0	E 2	E 3	E 0	E 0	E 2	10	10	10	10	7	1	33,1	Tonnerre.
9	95	94	89	64	50	53	56	63	E 4	E 3	SSE 3	SW 7	WSW 4	S 4	SW 5	SW 6	10	9	10	0	1	3	13,2	Tonnerre.
10	69	75	69	60	52	82	91	95	SW 6	WSW 5	SW 3	W 4	SW 4	SW 3	S 0	S 1	5	10	10	7	3	0	1,6	Rosée.
11	95	96	61	42	50	90	71	92	SE 1	SE 0	SE 0	SE 1	SE 1	SE 2	S 4	S 0	0	0	3	2	4	2	.	Rosée.
12	94	94	55	46	53	73	89	88	S 2	WSW 1	S 3	WSW 4	W 2	W 1	W 0	W 1	1	1	2	7	10	10	.	Rosée.
13	95	95	76	63	60	78	93	94	W 1	W 0	W 0	N 1	W 4	W 2	W 2	W 0	10	6	8	6	3	0	.	
14	95	95	75	57	60	86	95	94	W 0	W 0	W 0	NE 3	NE 2	NE 2	NE 0	NE 3	3	3	3	7	3	0	.	Rosée.
15	93	95	77	63	62	93	96	95	NE 0	NE 0	NE 2	NE 1	NE 2	NE 0	NE 0	NE 0	10	8	1	0	0	0	.	Rosée.
16	95	97	82	46	50	95	91	93	NE 1	NE 0	NE 1	NE 2	NE 3	NE 2	NE 1	NE 2	0	0	0	0	8	10	.	Rosée.
17	72	74	58	57	57	90	94	94	W 4	W 4	W 0	W 3	W 1	W 2	W 0	W 0	9	4	0	0	0	0	.	Rosée.
18	94	94	79	85	61	68	76	84	W 1	W 0	W 0	NE 2	W 3	NW 4	NW 4	NW 2	9	10	10	7	6	8	.	Rosée.
19	93	93	92	86	72	88	77	94	NW 0	N 4	NNW 4	N 4	NW 4	NW 2	NW 2	NW 1	10	10	10	8	10	9	0,8	Bruine.
20	97	98	100	73	50	82	95	96	NW 3	NW 0	NW 0	NW 2	N 3	N 2	N 0	N 0	0	10	0	0	0	0	.	Gel. bl., ros. le s.
21	96	98	80	53	52	86	93	91	N 0	N 0	N 2	N 2	N 3	N 0	N 0	N 0	0	0	0	2	0	0	.	Gel. bl., ros. le s.
22	97	98	69	40	46	84	94	97	N 0	N 1	N 1	N 0	N 1	N 0	N 0	N 0	0	0	0	0	0	2	.	Gel. bl., ros. le s.
23	97	97	96	71	60	74	87	85	N 0	N 0	N 1	N 3	NNW 3	N 0	N 3	N 4	9	8	9	8	10	10	.	Rosée le matin.
24	86	87	80	64	63	94	97	97	N 2	N 3	NNW 2	NNW 1	N 3	N 0	N 1	N 1	10	9	0	1	0	0	.	Rosée le soir.
25	98	98	86	44	44	90	91	91	N 0	NNE 0	NNE 0	NNE 0	NNE 2	NNE 0	NE 0	S 0	2	1	1	0	0	0	.	Gel. bl., ros. le s.
26	98	98	67	46	58	66	68	77	S 0	S 0	S 2	SW 4	NW 4	S 3	SSE 3	S 2	0	0	2	3	3	7	.	Gelée blanche.
27	76	73	68	66	72	95	95	97	S 0	NW 0	W 3	NW 3	W 4	N 3	N 0	N 0	10	10	9	9	10	10	.	
28	97	97	97	90	59	91	97	96	N 1	N 0	N 1	N 1	N 0	N 0	N 0	N 0	10	10	10	7	1	0	1,5	Rosée le soir.
29	96	96	86	66	55	66	68	90	N 0	N 1	N 2	N 1	W 4	W 4	W 4	W 0	2	2	7	6	9	8	.	Gelée blanche.
30	92	92	71	57	68	64	85	81	W 0	W 1	W 2	W 3	W 4	SW 4	W 1	W 2	8	0	7	9	8	3	.	
31	91	97	92	87	92	95	93	89	SW 2	N 3	N 2	N 4	N 2	N 3	N 3	N 4	10	10	10	10	10	10	1,0	
Moy.	88,1	90,0	77,6	62,7	61,2	81,6	84,9	88,2	1,8	1,5	1,7	2,7	3,0	2,1	1,8	1,8	6,5	6,0	6,1	5,6	5,4	4,9	85,5	

Novembre 1893.

PUY-DE-DOME (Station de la plaine).

Longitude 0°45′ E. — Latitude 45°46′. — Altitude 388m.

DATES.	PRESSION (700 +). 3h	6h	9h	12h	15h	18h	21h	24h	TEMPÉRATURE. 3h	6h	9h	12h	15h	18h	21h	24h	Min.	Max.
1	28,4	28,8	30,3	29,6	29,8	30,6	30,7	31,1	2,8	3,6	4,2	5,4	5,9	5,7	5,1	0,4	2,4	6,0
2	31,2	31,3	31,6	31,3	30,7	31,1	31,5	31,4	- 0,8	0,3	5,6	10,2	10,3	9,8	10,0	9,8	- 1,0	10,8
3	31,1	31,3	32,1	31,9	30,7	30,9	30,5	29,7	11,2	8,2	11,4	14,4	14,8	7,7	7,4	4,2	8,0	16,2
4	29,0	28,1	28,2	27,3	26,1	26,4	26,6	26,4	5,0	6,2	7,8	10,8	12,2	5,8	4,7	2,4	3,6	13,5
5	25,5	24,6	25,0	24,0	22,7	22,8	23,0	22,8	6,1	5,8	6,1	9,7	11,3	10,0	9,8	9,9	2,4	11,8
6	22,8	22,7	23,1	23,4	23,5	24,1	24,9	24,9	8,2	7,5	11,8	8,8	8,6	8,1	6,7	6,0	6,9	12,2
7	24,7	24,9	25,7	25,3	25,0	25,0	24,8	24,8	5,2	4,1	4,0	4,0	3,4	4,4	2,9	1,6	2,9	6,0
8	24,2	23,5	23,4	23,3	23,2	23,3	23,3	23,1	0,6	- 0,8	- 1,3	- 0,8	0,3	1,0	0,9	0,7	- 1,5	1,6
9	22,8	21,8	22,2	22,3	22,1	22,7	22,7	22,1	0,7	0,4	0,6	2,7	3,2	3,0	3,3	2,4	0,1	3,6
10	21,7	21,4	22,2	22,7	24,2	25,4	26,8	27,1	1,6	0,7	0,7	1,6	1,0	1,5	1,6	1,8	0,5	3,0
11	27,8	28,9	29,8	30,0	29,9	30,2	31,0	30,9	1,6	1,0	1,0	1,7	2,2	2,0	1,8	2,0	0,8	2,4
12	30,0	30,1	30,7	30,0	29,4	29,7	29,4	29,1	1,9	0,4	1,3	3,6	5,0	0,2	- 1,3	- 2,0	- 0,2	8,2
13	28,6	28,4	28,7	28,2	28,0	28,2	28,6	28,4	- 1,0	1,4	10,2	12,8	12,0	8,2	5,1	7,2	- 2,0	13,4
14	28,2	28,2	28,5	27,4	26,2	26,2	25,5	24,3	4,1	5,3	8,2	17,0	15,6	11,8	11,3	10,8	2,8	17,6
15	23,4	23,0	23,5	22,8	23,6	24,8	25,4	26,0	10,2	13,0	13,9	15,4	16,4	13,0	11,6	11,0	9,4	16,6
16	26,0	25,9	26,1	24,8	23,4	22,8	22,3	21,4	9,8	9,2	9,5	12,7	12,6	8,3	8,7	9,2	9,1	14,2
17	20,7	20,2	19,9	19,0	16,9	16,7	16,5	15,5	13,8	13,9	15,4	14,8	15,2	12,9	11,1	10,0	9,2	18,0
18	14,0	13,4	13,0	12,0	11,0	10,1	09,6	09,9	7,7	6,4	4,0	7,6	5,4	4,8	4,6	4,3	4,0	10,0
19	10,7	11,3	12,5	12,5	12,4	12,9	13,8	15,2	1,9	1,0	1,5	1,7	1,3	0,9	1,2	2,0	1,0	4,3
20	15,5	14,9	14,5	14,9	16,8	20,3	23,3	25,7	2,2	2,2	2,9	2,9	1,8	1,8	2,0	2,2	2,0	3,0
21	27,3	28,3	29,6	30,2	30,9	32,1	33,0	33,7	1,5	1,1	1,7	2,2	2,8	2,6	2,8	2,2	0,6	3,0
22	33,6	33,6	34,1	32,4	30,7	30,3	29,6	27,4	2,0	- 0,6	1,3	6,7	5,0	1,3	0,0	2,8	- 1,1	8,8
23	25,2	23,4	23,4	23,1	23,0	24,3	25,4	26,0	2,5	2,0	0,3	0,4	0,4	0,2	0,2	0,1	- 0,1	2,8
24	26,9	27,8	29,8	29,9	30,7	32,0	32,7	33,0	0,1	0,1	0,2	1,8	0,9	0,3	0,4	0,2	- 0,2	2,0
25	32,3	32,1	32,6	32,0	31,0	30,8	29,9	28,6	- 1,7	- 1,0	- 0,6	2,9	4,7	4,5	2,4	5,6	- 2,4	4,7
26	26,4	23,9	21,7	21,4	20,8	21,5	23,5	24,7	0,3	7,4	8,6	9,0	9,5	6,4	6,4	5,3	- 0,4	10,0
27	25,9	29,0	31,7	33,3	34,3	36,4	37,2	38,3	5,0	3,5	3,6	3,2	4,0	2,9	1,1	- 0,1	2,8	5,3
28	38,6	39,6	40,8	40,4	40,1	40,8	41,2	40,9	- 3,5	- 4,6	- 0,4	4,0	2,8	- 1,9	- 3,9	- 4,4	- 6,0	6,0
29	39,9	39,1	39,1	37,6	36,0	35,1	34,3	33,0	- 6,0	- 6,4	- 2,6	4,3	5,4	- 1,3	- 3,7	- 4,2	- 7,0	6,8
30	30,6	29,0	29,1	27,5	26,3	26,1	25,6	25,1	- 3,1	- 2,0	0,5	5,2	6,1	3,0	3,0	2,8	- 5,0	6,6
Moy.	26,43	26,28	26,76	26,35	25,98	26,45	26,75	26,68	3,00	2,98	4,38	6,56	6,67	4,63	3,91	3,54	1,37	8,28

DATES.	HUMIDITÉ RELATIVE. 3h	6h	9h	12h	15h	18h	21h	24h	VENT. — DIRECTION ET FORCE. 3h	6h	9h	12h	15h	18h	21h	24h	NÉBULOSITÉ. .	6h	9h	12h	15h	18h	21h	.	PLUIE.	REMARQUES.
1	93	93	93	82	85	88	87	96	NW 2	NW 2	NW 0	NW 2	NW 3	NW 1	NW 2	NW 1	.	10	10	10	10	10	10	.	12,4	Bruine.
2	98	98	81	60	65	72	72	79	NW 0	NW 0	NW 2	SW 2	SW 4	SW 5	SW 4	S 3	.	7	5	8	8	10	9	.	0,2	Gelee blanche.
3	73	89	78	67	66	90	94	97	N 4	S 3	S 0	S 3	S 3	S 0	S 0	S 0	.	8	9	8	5	7	8	.	.	
4	97	97	86	75	74	97	99	98	S 0	S 0	S 0	S 2	W 2	W 0	W 0	W 0	.	10	10	0	0	1	0	.	.	Rosée le m. et le s
5	98	98	98	93	84	95	95	96	W 0	W 0	WNW 0	W 0	W 0	W 0	W 0	W 0	.	10	10	10	10	10	10	.	.	
6	96	97	95	93	86	94	96	91	W 0	W 0	W 2	N 3	N 2	N 0	N 3	N 1	.	10	10	10	10	10	10	.	2,7	Bruine.
7	89	87	80	77	87	74	75	74	N 2	NW 4	NW 4	NW 4	NW 3	NW 4	N 5	NW 4	.	10	10	10	10	10	10	.	12,9	Bruine.
8	72	69	72	69	73	65	66	70	NW 4	NNW 5	NNW 4	N 5	NNW 3	N 4	N 4	N 4	.	9	10	10	10	10	10	.	0,3	
9	72	78	78	72	73	80	86	86	N 3	N 4	N 2	N 0	NNW 0	NNW 0	N 0	N 2	.	10	10	10	10	10	10	.	.	
10	89	88	92	96	93	91	93	93	N 1	N 0	N 1	N 2	N 2	N 0	N 0	N 0	.	10	10	10	10	10	10	.	1,1	
11	98	100	96	74	82	85	93	82	N 2	N 0	N 2	N 0	N 3	N 0	N 0	N 0	.	10	10	10	10	10	10	.	3,8	Bruine.
12	82	92	85	73	71	96	100	98	N 0	W 0	WNW 0	WNW 1	WNW 3	WNW 0	WNW 0	W 0	.	10	10	4	3	3	0	.	0,1	
13	98	98	72	62	63	81	95	90	W 0	W 0	SW 2	SE 3	SSE 3	S 3	S 0	S 2	.	5	7	7	9	7	9	.	.	Gelée blanche.
14	93	99	97	57	64	78	83	81	S 0	S 0	S 2	S 2	S 0	S 0	S 2	S 4	.	10	7	6	10	10	10	.	1,0	
15	84	71	70	68	66	88	95	93	S 0	SW 5	SW 3	WSW 5	SSW 1	W 1	W 0	W 0	.	10	10	8	9	10	10	.	0,2	
16	97	97	98	83	86	94	99	97	W 0	W 0	W 0	W 0	W 2	W 0	W 0	W 0	.	10	10	10	9	8	10	.	1,7	
17	73	73	68	74	64	68	71	74	W 6	SW 3	SW 4	S 4	W 3	W 0	W 4	SW 4	.	4	6	9	6	5	6	.	1,7	
18	80	79	87	51	66	71	77	82	W 2	W 4	W 4	WSW 5	SW 4	SW 5	SW 4	W 5	.	7	9	3	5	8	10	.	6,7	
19	80	81	74	74	76	79	78	85	NW 7	WNW 5	WNW 5	W 4	WNW 6	WNW 5	WNW 5	NW 4	.	10	10	10	10	10	10	.	3,2	Ng. toute la journ.
20	75	79	78	93	93	93	91	82	NW 5	W 0	W 2	W 0	NW 3	NW 0	NNW 4	N 4	.	10	10	10	10	10	10	.	1,8	
21	89	88	78	77	75	89	86	91	N 4	N 4	NW 3	WNW 3	N 1	N 3	NNW 3	N 0	.	10	10	10	10	10	10	.	1,9	Bruine.
22	89	98	76	65	69	85	87	72	N 0	N 0	NW 3	NW 0	SW 0	W 0	WSW 0	W 3	.	7	0	0	0	0	9	.	0,1	Gelée blanche.
23	72	82	98	89	78	81	78	74	W 5	SW 1	E 0	N 3	N 4	N 4	NW 4	NW 4	.	10	10	10	10	10	10	.	0,7	Neige.
24	68	74	74	67	68	74	74	66	NW 4	NW 4	NNW 4	N 4	NW 4	N 1	NW 0	NW 3	.	10	10	7	10	10	10	.	1,2	
25	78	84	85	80	74	72	82	70	NW 0	NW 0	NW 0	NW 0	NNE 3	NW 2	W 0	S 2	.	10	10	10	9	6	10	.	0,2	Neige le matin.
26	96	66	65	61	61	74	79	81	S 0	S 3	S 4	SSE 4	S 4	W 4	SW 1	W 4	.	10	10	10	9	7	10	.	0,1	
27	84	97	83	83	70	66	68	78	W 0	NNW 3	NNW 4	NW 4	N 4	NW 4	N 4	N 0	.	10	10	10	9	8	3	.	1,6	
28	96	97	85	60	66	83	87	95	N 0	N 0	NNW 0	NNW 0	N 0	N 0	N 0	N 0	.	0	2	1	0	0	0	.	.	Gelée blanche.
29	97	97	83	47	46	88	93	93	N 0	N 0	N 0	N 0	N 0	N 0	N 0	N 0	.	0	0	0	0	0	0	.	.	Gelée blanche.
30	94	90	78	66	65	90	86	99	N 0	N 0	N 0	N 0	N 0	N 0	N 0	N 0	.	5	10	9	9	10	10	.	.	Gelée blanche.
Moy.	86,7	87,9	82,8	72,9	73,0	82,7	85,5	85,4	1,7	1,7	1,9	2,2	2,3	1,5	1,6	1,8	.	8,4	8,5	7,7	7,7	7,7	8,1	.	55,6	

Décembre 1893.

PUY-DE-DOME (Station de la Plaine).

Longitude 0°45′ E. — Latitude 45°46′. — Altitude 388m.

DATES.	PRESSION (700 +). 3h	6h	9h	12h	15h	18h	21h	24h	TEMPÉRATURE. 3h	6h	9h	12h	15h	18h	21h	24h	Min.	Max.
1	24,5	24,1	24,7	24,3	24,3	25,6	27,2	27,6	3,6	2,0	3,2	7,6	8,2	1,6	- 1,1	- 1,8	1,7	9,4
2	28,3	29,3	30,3	30,1	30,1	30,3	30,3	30,4	- 1,2	1,1	1,8	2,7	2,4	2,3	1,8	0,7	- 2,9	2,9
3	30,3	30,1	30,8	30,4	30,3	31,0	31,6	31,5	0,1	- 0,7	- 1,1	0,6	0,2	- 0,7	- 0,3	- 0,9	- 1,2	0,8
4	31,0	31,0	32,0	31,4	30,8	31,2	31,5	30,5	- 1,0	- 2,3	- 5,6	0,4	- 1,7	- 8,0	- 9,0	- 6,4	- 8,1	0,4
5	29,8	28,8	29,8	30,1	30,5	31,5	32,5	32,3	- 3,2	- 2,9	- 1,4	1,0	1,8	1,2	1,3	1,0	- 6,4	2,1
6	32,0	32,1	32,8	32,2	31,1	31,0	30,6	29,4	0,5	0,3	0,1	0,1	- 0,3	- 0,6	- 0,9	- 1,2	0,0	1,0
7	29,0	28,4	28,1	28,0	27,4	27,7	27,7	27,6	- 1,7	- 1,9	- 1,7	1,0	- 0,2	- 0,7	- 0,6	- 0,8	- 2,1	1,8
8	27,0	26,3	25,9	25,0	24,0	23,9	23,1	22,2	- 1,0	- 0,7	1,6	5,3	5,3	- 1,2	- 2,4	- 3,0	- 1,3	7,3
9	21,3	20,0	20,1	20,0	21,5	23,1	24,4	24,4	- 3,4	- 3,3	0,7	8,2	6,6	4,7	4,2	2,4	- 4,1	9,3
10	24,0	23,2	22,4	21,3	21,2	22,0	22,8	22,1	- 1,2	- 3,3	- 0,8	6,0	5,5	7,8	5,3	6,4	- 3,3	9,0
11	21,0	19,9	18,9	17,4	16,8	18,7	24,6	25,4	3,8	7,4	9,8	12,8	13,0	9,7	5,7	4,9	2,6	13,4
12	27,2	27,3	27,5	26,3	25,0	24,5	23,5	24,1	2,0	1,3	3,3	8,9	7,0	3,2	7,4	8,3	- 0,7	9,4
13	24,1	23,9	25,7	25,9	24,7	24,7	24,4	23,7	7,9	10,0	12,4	13,7	13,3	11,2	12,4	10,2	6,5	14,4
14	23,7	24,0	25,6	26,3	27,1	29,1	31,6	33,7	9,0	8,4	10,0	10,8	10,7	8,7	8,2	5,0	8,2	11,2
15	35,7	37,7	39,9	41,2	41,9	43,1	43,6	44,2	6,8	6,4	7,3	7,6	7,5	6,3	5,7	5,0	4,9	7,9
16	44,0	43,8	43,4	42,4	41,3	40,8	40,4	39,7	4,6	2,6	0,2	5,6	7,0	0,9	- 2,2	- 3,0	- 1,0	8,2
17	39,0	38,4	38,2	36,8	34,9	34,6	34,0	33,2	- 4,0	- 4,6	- 2,7	6,3	6,1	0,2	- 2,6	- 3,2	- 5,7	10,0
18	32,4	32,1	32,5	31,4	30,8	30,8	30,9	30,5	- 4,0	- 5,0	- 1,8	9,4	12,3	0,6	0,8	- 1,6	- 5,7	14,0
19	29,5	27,6	27,0	24,7	22,3	21,3	20,7	21,2	- 1,1	- 0,4	5,2	11,5	10,9	11,4	10,7	8,0	- 2,0	12,3
20	20,9	20,8	20,7	19,3	16,5	16,0	17,6	18,5	8,1	5,6	6,9	9,6	10,2	8,3	7,3	5,6	3,0	11,4
21	19,1	17,7	18,9	20,1	22,7	25,5	26,1	27,5	3,4	5,2	5,8	8,2	5,3	3,4	3,0	2,6	3,4	8,6
22	28,7	29,7	31,8	32,0	32,1	32,7	33,4	33,5	1,1	0,8	1,5	5,0	5,2	- 1,0	- 1,6	0,4	0,2	7,0
23	33,3	33,0	33,5	33,9	34,1	34,8	35,4	35,7	0,9	1,2	3,8	6,8	6,7	5,7	5,8	5,2	0,4	8,4
24	35,6	35,8	36,2	35,7	35,2	35,3	35,1	35,1	4,6	4,7	4,7	5,8	5,7	5,1	1,2	- 1,0	4,2	6,2
25	35,3	35,5	36,3	36,8	37,4	38,6	39,7	40,1	- 2,0	0,4	1,8	5,0	6,0	4,8	2,0	2,0	- 2,7	6,4
26	40,0	40,1	40,5	40,1	39,2	38,8	38,4	38,0	- 1,0	0,8	- 0,1	4,7	5,1	4,4	3,8	4,0	- 1,4	5,6
27	37,8	37,2	37,8	37,8	37,4	38,0	38,5	38,8	2,4	1,0	0,8	1,2	1,9	1,7	1,4	0,2	0,2	3,6
28	38,7	38,9	39,3	39,2	38,9	39,2	39,3	39,3	- 0,1	- 0,6	- 0,2	0,4	0,7	1,2	0,5	0,4	- 2,2	1,2
29	38,8	38,8	39,3	39,3	39,1	39,7	39,7	39,9	0,0	- 1,2	- 1,2	- 1,2	- 1,1	- 2,0	- 4,8	- 6,8	- 2,0	0,4
30	39,7	39,4	39,6	39,1	38,7	39,0	39,3	39,5	- 5,6	- 5,2	- 4,7	- 0,7	- 2,2	- 2,6	- 3,6	- 6,2	- 7,2	- 0,2
31	38,7	38,4	38,6	37,7	36,5	35,8	35,3	34,6	- 6,8	- 7,8	- 6,4	1,2	3,0	- 2,8	- 6,3	- 7,0	- 8,6	4,4
Moy.	30,98	30,75	31,23	30,85	30,45	30,91	31,39	31,43	0,69	9,62	1,72	5,34	5,23	2,74	1,71	0,95	- 1,07	6,70

DATES.	HUMIDITÉ RELATIVE. 3h	6h	9h	12h	15h	18h	21h	24h	VENT. — DIRECTION ET FORCE. 3h	6h	9h	12h	15h	18h	21h	24h	NÉBULOSITÉ. .	6h	9h	12h	15h	18h	21h	.	PLUIE.	REMARQUES.
1	87	98	97	77	72	91	96	96	W 0	W 0	W 0	W 0	WNW 0	W 0	W 0	W 0	.	10	9	8	4	4	0	.	1,4	Gelée blanche.
2	96	93	98	98	93	82	79	75	W 0	W 0	WNW 0	WNW 0	NNW 0	N 3	N 0	N 0	.	10	10	10	10	10	10	.	0,1	Bruine.
3	79	83	84	82	87	98	85	89	N 0	N 0	NNW 0	NNW 0	NNW 0	NNW 1	N 0	N 0	.	10	10	10	10	10	10	.	0,1	Grésil, neige.
4	77	83	87	64	72	94	94	92	N 0	N 0	N 0	NNW 0	NNW 0	N 0	N 0	N 0	.	10	0	0	5	0	0	.	4,8	
5	80	90	94	95	80	85	81	79	N 0	N 0	NNW 0	N 4	NW 4	NW 4	NNW 4	N 3	.	10	10	10	10	10	10	.	0,3	Neige.
6	80	78	79	78	79	80	75	77	N 2	N 4	NNW 4	NNW 2	NNW 3	N 0	N 0	N 0	.	10	10	10	10	10	10	.	0,3	
7	78	78	75	65	70	75	85	88	N 0	N 0	NW 0	NE 3	NE 0	NE 0	NE 0	NE 0	.	10	10	4	10	10	10	.	.	
8	88	87	82	67	69	96	96	98	NE 0	NE 0	SW 1	S 1	S 0	S 0	S 0	S 0	.	10	5	3	4	0	0	.	.	
9	98	98	87	62	71	72	74	79	S 2	S 0	S 0	SW 4	W 5	W 5	SE 0	S 0	.	2	8	8	6	0	2	.	.	
10	96	98	92	61	73	56	88	65	S 0	S 0	S 0	S 1	S 2	S 3	S 0	S 4	.	0	0	4	8	10	10	.	.	
11	85	75	64	62	57	66	73	69	S 1	S 4	S 4	S 5	S 5	WSW 7	W 4	W 4	.	10	9	10	9	10	10	.	0,6	
12	80	93	74	48	51	66	48	55	S 0	S 0	SSW 0	S 2	SSE 0	SE 0	S 4	SE 5	.	3	0	0	8	10	3	.	0,3	Gelée blanche.
13	72	72	68	67	65	74	65	72	S 4	SW 4	WSW 5	SW 5	SSW 5	S 3	SE 4	S 5	.	10	10	10	8	3	10	.	.	
14	73	78	56	56	58	68	72	88	SE 5	SE 0	SW 5	S 3	S 2	S 3	S 2	S 1	.	10	7	9	8	7	6	.	0,2	
15	91	94	96	82	83	91	88	90	W 0	W 0	WSW 0	NNW 2	NNW 1	N 2	N 0	N 0	.	10	8	10	10	10	10	.	0,7	Bruine.
16	95	98	100	88	71	96	98	98	N 0	N 0	NNW 0	NNW 0	NNW 0	N 0	N 0	N 0	.	0	10	0	0	0	0	.	.	Gelée blanche.
17	98	98	98	62	65	86	96	98	N 0	N 0	N 0	NNW 0	NNW 0	NNW 0	NNW 0	N 0	.	0	6	0	0	0	0	.	.	Gelée blanche.
18	98	98	98	56	39	88	82	90	N 0	NNW 0	NNW 0	NNW 0	SE 0	SSE 0	S 0	S 0	.	0	0	0	2	0	0	.	.	Gelée blanche.
19	90	85	78	59	61	59	63	72	S 0	W 0	SE 0	S 3	SSE 5	S 4	SW 5	SW 5	.	0	1	3	6	8	10	.	.	Gelée blanche.
20	70	80	71	60	58	70	69	78	S 4	SE 1	S 3	S 5	SW 6	SSW 5	WSW 5	W 6	.	1	9	10	9	5	5	.	2,9	
21	93	75	70	65	66	69	72	75	W 0	W 0	ESE 4	SW 2	NW 3	W 4	W 5	W 4	.	6	8	7	8	1	0	.	11,7	
22	96	92	93	81	72	91	84	92	W 0	W 0	W 0	W 0	W 0	W 0	W 0	W 0	.	5	9	2	1	2	7	.	0,3	
23	90	85	85	77	93	98	99	98	W 0	W 0	W 0	W 0	W 0	W 0	W 0	W 0	.	10	10	9	10	10	10	.	0,3	Bruine.
24	98	98	98	91	85	86	89	96	W 0	W 0	W 0	W 0	W 0	W 0	W 0	W 0	.	10	10	9	10	10	1	.	0,8	
25	96	96	89	78	82	84	93	93	W 0	W 0	W 0	W 0	W 0	W 0	NW 0	NW 0	.	10	10	10	10	0	8	.	.	
26	98	98	97	88	74	80	95	97	NW 0	NW 0	NW 0	NW 0	NW 0	NW 0	NW 0	NW 0	.	2	5	10	9	10	10	.	.	Gelée blanche.
27	98	98	98	89	80	82	81	93	NW 2	NW 3	NW 1	NE 3	NW 1	NW 2	NW 1	NW 0	.	10	10	10	10	10	5	.	0,5	
28	89	83	78	72	80	73	82	78	NW 0	NW 2	NW 3	N 2	N 0	N 2	N 1	N 3	.	10	10	9	9	9	10	.	.	Gelée blanche.
29	81	78	72	76	70	73	82	94	N 2	N 2	NNW 1	N 3	N 0	N 0	N 0	N 0	.	10	10	9	9	10	0	.	.	Gelée blanche.
30	95	93	90	61	70	78	87	92	N 0	N 0	N 0	N 1	N 0	N 0	N 0	N 0	.	10	6	6	9	10	7	.	.	Gelée blanche.
31	97	97	97	68	57	82	92	94	N 0	N 0	N 0	N 0	N 0	N 0	N 0	N 0	.	0	7	0	0	0	0	.	.	Gelée blanche.
Moy.	88,5	88,7	85,3	72,1	71,1	80,3	82,7	85,5	0,7	0,6	1,0	1,6	1,4	1,5	1,1	1,3	.	6,7	7,3	6,5	7,2	6,1	5,6	.	25,3	

Janvier 1893.

PUY-DE-DOME (Station du Sommet).

Longitude 0°37′ E. — Latitude 45°47′. — Altitude 1467m.

DATES.	PRESSION (600 +). 3h	6h	9h	12h	15h	18h	21h	24h	TEMPÉRATURE. 3h	6h	9h	12h	15h	18h	21h	24h	Min.	Max.
1	23,4	23,2	23,3	23,1	22,7	23,0	23,8	24,0	- 6,0	- 8,0	- 9,2	-10,9	-13,0	-14,0	-14,5	-15,8	-10,0	- 5,1
2	24,9	25,8	27,2	28,0	29,2	30,1	31,0	32,4	-17,1	-18,4	-18,6	-18,2	-18,0	-17,2	-16,8	-15,0	-18,7	-15,8
3	33,2	34,0	35,5	35,6	36,0	36,5	36,8	37,0	-14,3	-14,8	-15,0	-14,6	-14,4	-13,0	-12,3	-12,2	-15,2	-12,3
4	37,3	37,3	37,5	37,2	37,7	38,5	38,1	38,1	-12,2	-12,4	-13,4	-12,1	-11,3	-11,5	-11,6	-11,4	-13,6	-11,3
5	37,7	37,6	37,7	37,8	37,7	37,6	37,7	37,4	-12,5	-10,5	- 9,7	- 7,3	- 8,2	- 7,0	- 5,0	- 2,4	-14,2	- 5,0
6	37,4	36,8	37,1	36,7	36,0	35,6	34,8	33,9	- 3,0	- 2,2	- 1,3	0,0	2,0	0,1	1,7	4,0	- 3,1	2,6
7	33,3	32,8	32,8	32,0	31,7	31,6	31,3	30,6	3,2	3,0	2,7	4,2	3,2	1,9	1,0	0,0	2,5	4,6
8	30,9	30,7	31,2	31,3	31,4	32,2	32,1	31,7	2,0	5,0	3,2	4,9	5,9	6,0	4,6	4,0	0,0	6,4
9	31,6	31,1	31,3	31,2	31,3	31,8	32,5	31,4	3,5	4,6	6,4	5,9	4,7	3,1	3,0	2,2	3,4	6,9
10	31,9	31,9	32,1	31,0	31,3	31,1	31,4	30,8	1,4	0,8	- 0,2	- 0,1	- 0,3	- 0,4	- 0,6	- 2,2	- 0,4	2,2
11	30,2	29,2	29,3	29,1	28,9	28,9	29,0	28,4	- 5,0	- 8,8	- 9,7	-10,8	-11,2	-12,3	-12,8	-13,2	- 9,7	- 2,2
12	28,6	28,5	29,5	29,7	30,1	31,0	32,1	32,4	-12,9	-13,0	-14,8	-16,3	-16,1	-16,8	-16,4	-14,8	-14,8	-12,6
13	33,1	33,2	33,9	34,1	34,3	34,6	35,4	35,1	-13,0	-11,8	-13,0	-12,7	-11,3	-10,9	- 9,2	- 8,8	-14,8	- 9,2
14	33,8	32,7	32,8	31,4	29,1	27,4	25,6	23,0	- 8,6	- 8,3	- 8,2	- 8,0	- 7,9	- 7,2	- 6,9	- 6,2	- 8,8	- 6,9
15	20,8	20,0	21,1	22,3	24,1	26,5	28,2	28,6	- 5,8	- 7,0	- 8,1	-10,7	-13,0	-14,2	-14,8	-15,6	- 8,1	- 5,8
16	29,4	29,6	30,3	30,5	30,3	29,9	29,1	27,2	-15,1	-14,8	-14,9	-14,7	-14,0	-13,8	-12,3	-10,8	-15,8	-12,3
17	25,2	25,2	26,4	27,8	28,6	30,1	31,1	32,3	-10,0	-12,0	-11,8	-12,0	-10,5	-11,7	-13,0	-12,0	-12,6	- 9,8
18	33,1	34,7	36,6	37,8	38,2	39,1	39,8	39,7	-12,4	-12,8	-12,6	-11,8	-11,6	-11,8	-10,4	-10,2	-12,9	-10,4
19	39,2	39,7	40,4	40,3	40,7	41,2	41,3	41,0	-10,5	-10,6	-10,2	- 9,1	- 9,2	- 8,9	- 9,8	- 9,2	-11,5	- 8,8
20	40,9	41,1	41,9	42,4	42,4	43,4	44,0	43,9	- 9,7	-10,9	- 9,0	- 8,2	- 7,6	- 7,0	- 5,8	- 4,8	-11,0	- 5,8
21	43,8	44,1	44,2	43,8	43,2	42,4	42,3	42,1	- 5,3	- 7,2	- 7,3	- 6,6	- 6,4	- 6,2	- 6,0	- 5,8	- 7,6	- 4,2
22	40,7	41,8	41,9	41,1	40,7	40,9	40,9	40,7	- 5,7	- 5,4	- 5,3	- 4,9	- 4,9	- 4,7	- 4,2	- 4,2	- 5,8	- 4,2
23	38,3	37,9	36,7	37,5	38,4	38,8	38,5	39,8	- 4,0	- 4,3	- 3,9	- 3,5	- 3,1	- 2,8	- 2,3	- 2,2	- 4,4	- 2,3
24	40,7	40,9	42,6	43,8	43,5	44,1	44,4	44,4	- 1,9	- 1,4	- 0,7	- 1,2	- 1,4	- 1,9	- 2,1	- 2,2	- 2,2	- 0,7
25	44,0	43,4	43,4	42,9	41,6	41,2	40,6	40,2	- 2,4	- 3,1	- 3,8	- 4,0	- 3,2	- 3,0	- 3,1	- 3,2	- 3,8	- 2,2
26	39,7	39,1	38,9	38,7	37,8	37,8	37,8	37,6	- 3,0	- 3,0	- 2,4	2,6	3,5	1,4	0,3	0,6	- 3,2	3,5
27	36,9	36,2	37,1	37,0	36,7	36,8	36,7	36,4	- 0,2	- 3,4	- 2,7	- 2,6	- 3,0	- 3,3	- 4,0	- 4,0	- 5,7	0,6
28	35,8	35,4	35,5	35,8	34,7	36,0	36,2	36,4	- 4,0	- 4,2	- 3,3	- 1,8	- 2,0	- 2,3	- 2,5	- 1,4	- 4,6	- 1,6
29	36,0	35,4	35,8	36,1	36,0	36,9	38,4	40,2	- 0,6	0,0	- 1,5	- 1,8	- 0,2	- 0,3	- 0,4	- 0,6	- 1,6	1,0
30	39,7	41,5	43,2	43,9	43,7	44,0	44,5	44,8	- 0,8	- 1,0	- 1,8	- 0,7	- 0,4	1,7	3,8	3,6	- 1,9	3,8
31	44,6	44,7	45,2	45,3	44,8	44,7	44,1	42,8	1,4	2,0	2,2	2,4	4,0	4,8	5,4	4,2	0,6	6,4
Moy.	34,71	34,69	35,24	35,33	35,25	35,60	35,79	35,62	- 5,95	- 6,25	- 6,38	- 5,95	- 5,77	- 5,91	- 5,71	- 5,47	- 7,40	- 3,56

DATES.	HUMIDITÉ RELATIVE. 3h	6h	9h	12h	15h	18h	21h	24h	VENT. — DIRECTION ET FORCE. 3h	6h	9h	12h	15h	18h	21h	24h	NÉBULOSITÉ.	6h	9h	12h	15h	18h	21h		PLUIE.	REMARQUES.
1	25	53	10	31	100	100	95	90	.	ENE 6	ENE 7	E 6	ENE 6	ENE 5	ENE 5	.	.	0	0	0	10	10	10	.	.	L. aur., giv., nge.
2	91	91	95	91	91	91	91	91	.	N 5	N 5	N 5	NNW 6	NW 6	NW 5	.	.	10	10	6	10	10	10	.	1,1	Givre, neige.
3	100	100	100	100	100	100	100	100	.	WNW 6	NW 5	NNW 5	N 6	N 6	NNW 5	.	.	10	10	10	10	10	10	.	4,3	Givre, neige.
4	100	100	100	100	100	100	100	100	.	N 6	N 7	NE 8	NE 8	NNE 7	NNE 7	.	.	10	0	0	0	10	0	.	3,3	Giv., nge, l. auror.
5	100	100	100	100	100	100	85	78	.	NE 7	NE 7	NE 6	ENE 6	ENE 6	E 6	E 5	.	10	10	0	0	0	0	.	0,3	Givre, lueur crép.
6	89	87	61	66	64	66	40	36	E 5	E 6	ESE 5	ESE 5	ESE 4	ESE 0	ESE 0	SW 0	.	0	1	4	3	5	3	.	0,1	Lueur aurorale.
7	29	31	34	22	42	52	81	100	SW 5	SW 2	S 0	SW 0	WNW 0	SSE 0	SSE 6	S 5	.	9	8	10	10	10	10	.	.	Gr. halo lun., brd.
8	75	59	67	59	56	49	56	66	S 0	SW 4	SE 0	S 4	SSW 4	W 0	ESE 0	SE 3	.	6	5	4	6	6	1	.	.	Brume, brouill.
9	68	61	54	71	100	100	100	100	SE 4	SSE 4	SSW 1	W 7	W 7	WSW 7	WSW 7	SW 9	.	4	8	7	9	10	10	.	.	Lueur aurorale.
10	100	100	100	100	100	100	100	100	W 7	W 6	W 6	W 7	W 7	WNW 6	WNW 5	.	.	10	10	10	10	10	10	.	11,1	Givre, neige.
11	100	100	100	100	100	100	100	100	.	NNE 6	NE 7	NE 7	NE 7	NE 8	NE 8	.	.	10	10	10	10	10	10	.	4,7	Givre, neige.
12	100	100	100	83	75	91	87	28	.	NE 7	NE 8	NE 8	NE 7	NE 8	NE 7	.	.	0	0	0	0	0	0	.	1,4	G.,n.,l.aur., cr. bd.
13	18	22	15	47	54	64	100	100	.	NE 6	NE 6	NNE 6	NNE 6	N 7	N 6	.	.	0	0	0	0	9	10	.	.	L. aur., et crép. bd.
14	100	100	100	100	100	100	100	100	.	W 8	W 7	WSW 8	WSW 9	SW 9	SW 9	.	.	10	10	10	10	10	10	.	2,8	Givre, neige, temp.
15	100	100	100	100	100	100	100	100	.	WNW 7	NNE 8	N 9	NNW 8	N 8	N 7	.	.	10	10	10	10	10	10	.	40,0	Giv., temp. de nge.
16	100	100	88	61	53	42	42	33	.	NNE 7	NNE 7	N 7	NW 7	NW 6	NW 5	.	.	0	0	0	3	5	7	.	47,0	Brouillard.
17	100	31	19	31	17	25	29	62	.	ENE 7	NE 7	NNE 7	N 6	N 7	NE 8	NE 8	.	0	0	1	7	7	1	.	.	L. aur., br., neige.
18	83	100	83	87	78	81	44	60	NE 9	NE 8	NNE 8	NNE 7	NE 6	NNE 7	NNE 7	N 7	.	0	1	2	3	1	0	.	.	Brume, brouillard.
19	64	73	20	14	14	15	19	14	NE 8	NE 8	NE 9	NE 8	NE 7	NNE 7	NE 7	NE 7	.	0	0	0	1	1	0	.	.	Temp. le m., nge.
20	19	39	57	53	100	100	100	100	N 7	NNE 7	NNE 7	NNE 7	NNW 8	N 7	N 6	N	.	1	0	0	9	10	10	.	.	L.aur.,giv.,gr.den.
21	100	100	100	100	100	100	100	100	N	N 6	N 6	NW 7	WNW 8	WNW 9	WNW 9	.	.	10	10	10	10	10	10	.	1,9	Givre, neige.
22	100	100	100	100	100	100	100	100	.	WNW 8	NW 7	NW 8	NW 8	NW 8	NW 7	.	.	10	10	10	10	10	10	.	20,1	Giv., temp. de nge.
23	100	100	100	100	100	100	100	100	.	W 9	W 9	W 9	WNW 8	WNW 8	WNW 9	.	.	10	10	10	10	10	10	.	90,0	Temp., givre, nge.
24	100	100	100	100	100	100	100	100	.	NW 7	NNW 7	NNW 5	NW 6	NW 6	NW 5	.	.	10	10	10	10	10	10	.	31,0	Neige.
25	100	100	100	100	100	100	100	100	.	N 4	NNE 4	NE 5	ENE 5	E 6	E 6	.	.	10	10	10	10	10	10	.	5,5	Givre, neige.
26	92	94	84	21	21	13	29	20	.	WNW 3	W 4	WSW 5	SW 4	WSW 5	SSW 3	.	.	1	2	1	0	0	0	.	0,1	L. aur. crép., brds
27	27	100	100	100	100	100	100	100	.	WNW 7	W 6	WSW 7	WSW 6	SW 5	SW 5	.	.	2	10	10	10	10	0	.	0,4	Givre, neige, brd.
28	95	81	90	71	74	100	85	68	.	SW 0	SW 6	SW 6	SW 8	SW 7	SW 7	.	.	1	8	9	7	3	6	.	1,6	Lueur aur., brd.
29	63	60	91	100	100	100	100	100	.	SSW 8	SW 8	SW 9	SW 9	SW 9	SW 9	.	.	8	9	10	10	10	10	.	0,2	Gib.nge, temp., giv.
30	100	100	96	100	98	34	15	10	.	SW 8	W 5	E 1	SE 4	SW 3	SW 0	.	.	10	4	10	2	4	2	.	3,3	Gr.nge et giv., brd.
31	60	65	71	64	58	71	41	31	.	SW 3	WSW 5	WSW 6	WSW 5	WSW 4	WSW 7	SW 8	.	6	7	6	6	8	7	.	.	Lueur aur., brume.
Moy.	80,6	82,2	78,5	76,5	80,5	80,5	78,7	77,0	.	6,0	5,9	6,3	6,3	6,0	5,9	.	.	5,7	5,9	5,8	6,6	7,4	6,4	.	270,2	

Février 1893.

PUY-DE-DOME (Station du Sommet).

Longitude 0°37′ E. — Latitude 45°47′. — Altitude 1467m.

DATES.	PRESSION (600 +). 3h	6h	9h	12h	15h	18h	21h	24h	TEMPÉRATURE. 3h	6h	9h	12h	15h	18h	21h	24h	Min.	Max.
1	40,7	39,3	39,0	40,2	40,0	42,0	44,2	43,2	2,2	1,1	0,3	0,1	- 0,8	- 1,4	- 2,0	- 2,2	0,3	4,8
2	43,3	43,3	43,3	43,6	43,2	42,4	42,1	41,2	- 2,3	- 2,5	- 2,4	- 1,8	- 1,4	- 1,7	- 1,5	- 2,0	- 2,6	- 1,4
3	41,5	41,9	42,3	42,0	41,6	41,3	41,1	40,4	- 2,7	- 2,6	- 2,2	- 1,3	- 0,8	- 0,7	- 0,6	- 3,6	- 2,8	- 0,6
4	40,0	39,8	40,0	40,0	39,7	40,1	40,4	40,8	- 4,8	- 5,9	- 5,4	- 4,4	- 4,6	- 5,3	- 5,6	- 6,2	- 6,3	- 3,6
5	40,9	41,3	42,1	43,0	43,8	44,5	44,7	44,8	- 5,4	- 3,9	- 3,1	- 2,8	- 1,8	- 2,4	- 3,8	- 4,6	- 6,2	- 1,6
6	45,0	45,2	45,8	46,2	45,9	46,2	46,4	46,8	- 5,0	- 4,8	- 3,0	- 2,2	- 1,8	- 1,4	- 0,6	- 1,0	- 5,2	- 0,6
7	46,6	46,6	47,1	47,0	46,3	45,8	45,5	45,3	- 0,7	0,2	0,0	- 1,1	- 0,3	- 1,8	- 2,0	- 0,6	- 1,3	0,7
8	44,1	41,2	40,8	39,9	37,8	37,1	36,0	38,0	- 0,3	0,1	0,1	0,2	- 0,3	- 1,2	- 1,8	- 4,3	- 0,6	0,3
9	38,2	38,4	38,8	39,7	39,1	39,0	37,9	36,8	- 4,5	- 4,4	- 4,3	- 4,0	- 3,0	- 2,7	- 2,3	- 2,5	- 4,6	- 2,3
10	33,2	32,8	32,7	32,3	33,3	34,8	36,3	37,0	- 1,9	- 1,5	- 0,8	- 0,3	- 0,4	- 1,5	- 1,9	- 2,4	- 2,5	0,0
11	37,4	39,3	39,4	39,3	38,2	38,0	37,1	36,6	- 2,8	- 3,0	- 2,3	- 1,6	- 1,1	- 0,7	0,0	- 0,1	- 3,3	0,0
12	35,3	33,8	34,9	36,2	36,4	37,1	38,2	38,2	0,0	0,0	- 1,3	- 3,0	- 3,6	- 3,9	- 4,3	- 4,5	- 1,3	0,1
13	37,7	37,7	37,5	37,4	36,9	36,9	36,7	36,2	- 4,6	- 5,2	- 5,2	- 4,4	- 3,8	- 3,2	- 3,4	- 3,3	- 5,3	- 3,2
14	35,2	34,1	35,5	35,7	35,7	35,8	36,0	36,5	- 3,2	- 2,7	- 2,0	- 1,1	- 0,9	- 1,3	- 1,7	- 1,0	- 3,3	- 0,8
15	36,7	36,2	36,4	36,0	35,7	34,6	32,6	33,5	- 1,0	- 0,5	- 0,1	0,5	1,1	0,9	0,8	1,4	- 1,1	1,1
16	32,8	32,6	33,2	34,9	36,0	36,2	38,0	38,9	1,2	1,0	1,3	2,1	2,7	- 2,9	- 2,9	- 2,9	0,5	2,9
17	38,9	40,0	41,7	42,9	42,8	43,2	43,1	43,7	- 3,0	- 2,9	- 3,1	- 2,9	- 2,3	- 2,3	- 1,7	- 0,7	- 3,1	- 2,1
18	44,0	45,0	45,7	46,1	45,2	44,6	44,2	43,2	- 0,4	0,0	0,0	1,0	2,1	2,0	2,1	4,7	- 0,7	4,0
19	41,3	41,0	40,3	39,2	38,1	37,4	35,9	35,9	5,0	2,4	4,8	5,7	6,2	5,6	3,2	- 1,5	2,2	6,2
20	34,7	34,0	34,7	34,6	34,1	33,6	32,0	29,3	0,2	- 2,9	- 2,2	- 1,9	- 1,9	- 1,8	- 1,6	- 1,9	- 3,0	1,5
21	25,3	22,1	17,6	17,9	16,9	15,4	16,4	17,2	- 1,0	0,2	1,9	- 0,9	- 0,5	- 1,9	- 2,5	- 1,8	- 2,0	2,3
22	19,2	20,5	18,7	20,9	21,5	21,5	22,4	22,7	- 2,6	- 2,7	- 3,4	- 3,1	- 3,0	- 3,2	- 3,7	- 4,0	- 3,4	- 1,8
23	22,6	22,6	23,7	24,0	24,4	25,0	25,3	25,0	- 4,0	- 4,1	- 4,0	- 2,9	- 2,2	- 2,0	- 2,2	- 2,0	- 4,3	- 1,8
24	23,8	23,5	21,8	21,8	20,9	20,4	18,0	19,0	- 1,9	- 1,9	- 1,5	- 0,6	0,0	- 0,2	- 0,8	- 0,5	- 2,0	0,3
25	18,8	18,3	19,6	20,3	23,2	24,6	27,9	28,3	- 0,6	- 0,8	- 0,8	- 0,9	- 1,0	- 1,8	- 1,9	- 1,9	- 0,9	- 0,5
26	28,7	27,0	25,7	25,6	24,9	25,3	27,5	27,6	- 2,1	- 2,3	- 0,1	- 0,3	0,3	- 1,7	- 2,0	- 2,1	- 2,4	0,5
27	30,1	31,5	32,0	31,6	30,0	28,6	27,5	28,2	- 2,1	- 2,0	- 1,2	- 1,6	- 0,6	- 0,4	- 0,5	0,0	- 2,2	- 0,4
28	27,3	29,3	31,7	34,4	36,0	38,0	39,4	40,0	- 1,2	- 1,2	- 1,9	- 1,0	- 0,9	- 0,2	- 0,3	- 0,6	- 1,9	0,0
Moy.	35,12	34,94	35,07	35,45	35,27	35,34	35,46	35,51	- 1,77	- 1,89	- 1,50	- 1,23	- 0,88	- 1,40	- 1,62	- 1,75	- 2,47	0,14

DATES.	HUMIDITÉ RELATIVE. 3h	6h	9h	12h	15h	18h	21h	24h	VENT. — DIRECTION ET FORCE. 3h	6h	9h	12h	15h	18h	21h	24h	NÉBULOSITÉ. 6h	9h	12h	15h	18h	21h	PLUIE.	REMARQUES.
1	78	100	100	100	100	100	100	100	SW 9	WSW 9	WSW 9	W 9	W 9	W 9	W 8	.	10	10	10	10	10	10	0,1	Temp., giv., nge.
2	100	100	100	100	100	100	100	100	.	W 9	WSW 9	W 8	WSW 8	WSW 9	W 9	.	10	10	10	10	10	10	5,6	Temp., giv., nge.
3	100	100	100	100	100	100	100	98	.	NW 6	N 5	NNE 4	NNE 5	NNE 5	NNE 6	.	10	10	10	10	10	10	1,7	Neige, givre.
4	95	90	67	85	79	80	56	58	.	ENE 6	NE 6	E 7	E 7	E 7	E 7	.	0	0	0	0	0	0	0,8	
5	35	33	33	45	58	51	86	100	.	E 6	E 6	E 6	ESE 5	ESE 0	W 3	NW 5	0	0	0	0	0	0	.	Br. brouillard.
6	93	70	35	77	24	10	8	6	W 5	NW 2	NNW 2	NW 0	N 0	NE 2	NE 3	NE 3	0	0	0	0	0	0	0,1	Brouillard, givre.
7	9	34	41	29	58	78	100	100	NE 2	ENE 0	NE 0	W 5	W 6	W 7	WNW 7	W 7	2	6	2	6	9	0	.	Br. brouillard.
8	100	100	100	100	100	100	100	100	W 8	WSW 9	WSW 9	WSW 9	WSW 9	W 8	W 8	.	10	10	10	10	10	10	2,9	Temp., bruine (*)
9	100	100	100	100	100	100	100	100	.	WNW 6	NNW 6	NW 5	WNW 6	NW 6	NW 6	.	10	10	10	10	10	10	30,9	Giv., temp. de nge.
10	100	100	100	100	100	100	100	100	.	WSW 8	WSW 9	WSW 9	WSW 9	W 8	W 8	.	10	10	10	10	10	10	36,3	Gr. de nge, givre.
11	100	100	100	100	100	100	100	100	.	NW 6	W 7	W 6	W 6	WSW 7	WSW 6	.	10	10	10	10	10	10	0,9	Givre.
12	100	100	100	100	100	100	100	100	.	WSW 7	W 7	W 6	W 6	W 6	WNW 5	.	10	10	10	10	10	10	2,8	Temp. de neige.
13	100	100	100	100	100	100	100	100	.	W 1	WSW 6	WSW 6	WSW 6	WSW 5	WSW 4	.	10	10	10	10	10	0	11,7	Grains de neige.
14	100	100	100	100	98	98	96	96	.	WSW 6	WSW 6	SW 5	SW 5	SSW 5	SSW 5	.	10	10	10	8	5	0	0,4	Br. sur pl., brd les
15	96	96	100	100	87	96	100	100	.	SSW 6	S 4	SSW 8	SSW 9	SSW 9	SSW 9	S 9	5	10	2	2	5	1	0,1	Givre, temp. le s.
16	89	96	85	87	83	100	100	100	S 9	SSW 9	SSW 9	S 9	S 9	WNW 7	W 6	.	5	5	7	10	10	10	.	Tempête, neige.
17	100	100	100	100	100	100	100	100	.	W 6	W 5	W 4	W 5	W 5	W 6	.	10	10	10	8	10	10	38,0	Givre.
18	100	100	100	88	100	82	75	54	.	NW 3	NW 0	NNE 0	NNE 0	NW 0	S 1	SW 2	8	3	0	2	0	0	0,8	Brumes.
19	49	64	44	46	45	46	97	100	SW 1	S 2	S 4	WSW 6	SW 6	SW 5	WSW 9	W 7	4	7	9	9	9	10	.	Br., brd, temp. le s.
20	100	100	100	100	100	100	100	100	W 7	W 6	W 6	W 6	W 6	WSW 5	WSW 6	.	10	10	10	9	10	10	7,2	Givre, neige.
21	100	100	100	100	100	100	100	100	.	SW 8	SW 9	SW 9	WSW 9	SW 9	WSW 8	.	10	10	10	10	10	10	3,6	Temp., giv., nge.
22	100	100	100	100	100	100	100	100	.	WSW 6	W 8	W 6	W 6	W 7	W 6	.	10	10	10	10	10	10	62,3	Giv. temp., de nge.
23	100	100	100	100	100	100	100	100	.	W 6	W 5	W 5	W 5	W 4	W 2	.	10	10	10	10	10	9	32,7	Giv., gr. de neige.
24	100	100	100	100	100	100	100	100	.	W 0	SW 4	SW 4	SW 4	WSW 4	SW 7	.	10	10	10	10	10	1	5,1	Neige.
25	100	100	100	100	100	100	100	100	.	WSW 8	WSW 7	WSW 9	W 7	W 8	W 7	.	10	10	10	10	10	10	10,5	Temp. de neige.
26	100	100	95	97	100	100	100	100	.	SSW 6	SSW 6	SSW 7	SSE 7	SSW 7	SSW 7	.	9	9	9	8	10	10	17,5	Temp. de neige.
27	100	100	100	100	96	92	96	100	.	W 6	SW 5	SW 4	S 6	S 7	SSW 9	.	10	8	8	9	10	10	51,1	Grains de neige.
28	100	100	100	100	100	100	100	100	.	WSW 6	W 6	W 4	W 4	W 5	W 5	.	10	10	10	10	10	10	20,6	Temp. de nge, giv.
Moy.	90,9	92,2	89,3	91,2	90,3	90,5	93,4	93,3	.	5,9	5,9	5,9	6,1	5,9	6,2	.	8,0	8,1	7,7	7,9	8,1	6,8	343,7	(*) givre, neige.

Mars 1893.

PUY-DE-DOME (Station du Sommet).

Longitude 0° 37′ E. — Latitude 45° 47′. — Altitude 1467^{m}.

DATES.	PRESSION (600 +).								TEMPÉRATURE.									
	3h	6h	9h	12h	15h	18h	21h	24h	3h	6h	9h	12h	15h	18h	21h	24h	Min.	Max.
1	40,7	41,0	41,2	41,1	40,6	40,0	40,4	42,0	- 1,0	- 2,0	- 2,3	0,4	2,1	3,0	2,9	1,8	- 2,3	3,2
2	42,7	42,9	43,7	44,2	44,0	44,2	44,0	44,4	1,0	0,1	- 0,1	1,4	2,7	2,2	2,0	0,2	- 0,2	3,0
3	43,4	42,7	43,7	44,9	44,9	44,9	44,8	43,9	2,4	2,4	3,1	3,4	3,6	3,1	2,6	1,4	0,1	3,8
4	42,6	42,2	41,9	41,8	41,5	41,4	41,5	41,6	1,0	1,6	2,9	3,0	3,1	4,8	5,1	5,2	- 0,1	5,1
5	41,6	41,8	42,8	43,5	43,6	43,8	43,8	43,8	4,8	4,3	5,0	5,4	4,1	1,7	0,6	0,0	0,6	6,2
6	43,4	43,2	44,0	43,8	43,3	43,0	42,7	42,0	- 0,9	- 0,2	0,1	0,7	1,0	1,0	0,5	0,0	- 1,1	1,2
7	41,3	41,6	43,0	44,3	44,6	44,9	45,4	45,3	0,1	- 1,4	- 1,8	- 1,3	- 0,1	0,1	- 0,2	1,8	- 1,8	0,2
8	45,1	45,0	45,4	45,9	45,0	44,5	43,9	43,0	2,7	1,3	3,0	3,7	3,0	2,4	1,1	1,2	0,0	5,8
9	42,4	42,4	42,9	43,0	43,0	42,9	43,1	43,0	2,0	3,6	3,4	3,7	4,2	4,4	3,7	3,6	1,2	5,2
10	42,8	42,5	43,4	43,8	43,6	43,7	43,8	43,7	5,8	6,8	7,0	5,4	5,2	3,3	- 0,9	- 2,4	- 0,9	7,2
11	43,3	42,9	43,9	44,1	43,7	43,4	42,4	42,1	- 3,5	- 2,6	- 1,2	1,5	1,4	0,3	1,1	1,0	- 3,8	2,4
12	41,5	41,0	40,8	41,5	40,9	39,1	38,8	38,6	0,7	1,4	4,9	7,6	8,6	5,4	4,6	9,4	0,4	8,8
13	38,3	38,0	37,9	38,2	37,3	37,2	37,5	37,3	9,8	6,6	8,0	6,0	6,2	5,4	2,5	4,8	4,3	10,0
14	36,8	36,8	37,6	38,1	37,8	38,1	38,8	39,1	2,3	3,9	4,2	5,1	3,6	3,2	3,0	2,8	2,3	5,6
15	39,2	39,4	40,2	39,9	39,3	38,6	38,5	38,4	2,6	2,8	3,1	3,3	4,6	3,7	2,0	2,6	2,4	5,0
16	37,6	37,4	37,7	38,1	38,2	37,7	37,8	37,6	0,2	0,1	0,3	2,2	4,4	3,2	1,6	1,2	0,0	4,8
17	37,5	37,3	37,6	37,8	37,9	38,1	39,0	38,8	0,8	- 0,4	- 1,6	- 0,4	0,0	- 1,1	- 2,2	- 3,6	- 2,1	1,3
18	38,6	38,7	39,2	39,5	39,0	39,4	40,4	40,2	- 5,0	- 5,2	- 6,2	- 4,8	- 3,5	- 3,6	- 3,3	- 6,0	- 6,2	- 3,1
19	39,5	39,4	40,1	41,0	41,1	40,6	40,4	40,6	- 8,0	- 8,6	- 8,3	- 7,9	- 6,4	- 6,6	- 7,4	- 8,2	- 8,7	- 6,0
20	40,2	40,7	41,2	41,9	42,5	42,6	42,3	42,3	- 8,3	- 6,0	- 3,0	- 0,9	- 0,1	0,1	- 1,8	- 1,8	- 8,4	0,8
21	41,8	41,8	42,4	42,8	42,7	42,9	42,9	42,2	- 1,2	- 0,3	1,0	2,8	5,0	3,5	2,3	1,2	- 1,8	6,2
22	41,2	41,0	41,3	41,6	41,6	41,8	41,9	42,0	0,9	1,1	2,8	4,6	7,8	5,2	4,0	4,8	0,6	9,2
23	41,9	42,5	43,2	43,6	43,5	43,6	43,8	43,6	4,3	3,8	3,5	6,2	7,6	5,7	4,1	3,6	3,3	9,0
24	43,2	43,0	43,3	43,4	43,3	43,4	43,2	43,0	3,2	2,8	3,2	4,3	4,8	4,7	4,0	2,8	2,6	5,0
25	42,2	41,7	41,8	42,2	41,8	41,8	41,3	40,3	1,2	0,4	1,6	3,2	5,3	4,7	3,2	1,2	- 0,1	5,4
26	39,8	38,8	39,0	39,1	38,8	38,8	38,8	38,7	0,2	- 0,4	1,0	2,2	6,8	3,6	2,6	2,8	- 1,8	7,4
27	38,1	38,0	38,4	38,6	38,4	38,4	38,5	38,9	3,7	2,8	4,8	5,6	7,2	5,0	3,8	3,3	2,5	7,5
28	38,8	38,7	39,1	39,4	38,9	39,1	38,6	38,0	2,4	2,0	2,2	4,6	5,7	3,0	- 0,1	- 1,1	2,0	6,4
29	37,2	37,1	38,2	38,2	37,5	37,8	38,2	37,8	- 1,8	- 1,4	- 0,2	3,2	5,0	1,8	0,0	0,1	- 2,0	5,2
30	37,0	37,0	36,9	36,7	36,3	36,2	36,3	36,0	0,2	0,4	2,2	2,1	3,1	3,1	3,0	3,1	- 0,4	3,4
31	35,5	35,5	35,8	35,8	35,5	35,8	36,2	36,3	2,4	2,3	4,3	5,6	5,4	4,2	3,0	2,3	1,1	7,4
Moy.	40,49	40,39	40,89	41,22	40,97	40,89	40,94	40,79	0,81	0,71	1,51	2,64	3,59	2,60	1,53	1,26	- 0,59	4,60

DATES.	HUMIDITÉ RELATIVE.								VENT. — DIRECTION ET FORCE.								NÉBULOSITÉ.								PLUIE.	REMARQUES.
	3h	6h	9h	12h	15h	18h	21h	24h	3h	6h	9h	12h	15h	18h	21h	24h	3h	6h	9h	12h	15h	18h	21h	24h		
1	100	100	96	100	100	100	100	100	.	W 3	W 4	WSW 7	WSW 7	WSW 8	WSW 8	W 7	.	3	7	10	10	10	10	.	0,8	Lueurs aur., giv.
2	100	100	100	100	89	100	100	100	W 7	W 6	W 4	W 5	W 6	W 6	W 7	W 5	.	10	10	8	7	10	10	.	4,7	Givre, brd.
3	100	100	100	100	100	100	100	100	W 6	W 7	NW 6	NW 4	N 4	N 4	N 5	N 4	.	10	10	10	10	10	10	.	1,6	Bruine le matin.
4	100	31	17	16	10	15	10	5	E 3	E 5	E 4	E 4	ENE 3	ENE 4	ENE 5	E 1	.	3	4	3	4	6	7	.	2,7	L. aur. et crép.
5	8	4	8	18	67	74	92	45	E 0	E 2	E 1	WNW 1	N 0	N 0	N 2	N 3	.	5	1	1	1	2	1	.	.	L. aur. et crép.
6	100	100	100	100	100	100	100	100	N 0	N 4	N 4	N 5	N 5	N 4	N 4	N 2	.	10	10	10	10	10	10	.	0,3	Givre le matin.
7	100	100	100	86	74	74	66	26	N 5	N 5	NE 5	NE 5	ENE 4	ENE 5	ENE 5	NE 5	.	10	10	0	0	1	0	.	0,6	Giv. le m., l. crép.
8	58	56	50	44	89	79	100	100	N 5	NE 5	NNE 5	N 0	ENE 4	NE 4	ENE 6	E 7	.	1	2	2	2	1	0	.	.	L. aur. et crép.
9	35	10	11	30	34	41	46	52	E 7	E 7	E 7	E 6	E 5	E 6	E 6	E 3	.	2	4	3	1	2	0	.	.	Lueurs crép.
10	62	52	40	41	60	74	100	92	E 0	NNE 3	N 4	NE 2	NNE 4	N 4	NE 6	NE 7	.	3	8	4	2	3	10	.	.	Brouillard, givre.
11	87	33	15	29	63	64	43	41	NE 7	ENE 7	ENE 6	E 7	E 6	E 6	E 7	E 7	.	0	0	4	2	1	0	.	.	L. aur., gel. bl., br.
12	42	43	40	48	43	45	38	21	E 7	SSE 6	S 7	S 7	S 7	S 8	S 8	S 7	.	1	0	0	1	2	0	.	.	L. aur., brumes.
13	24	32	32	65	77	79	89	81	S 6	SSW 6	SW 5	SSW 7	SSW 5	SW 6	SSW 5	SW 4	.	9	7	10	8	8	0	.	.	
14	100	90	93	94	100	95	95	100	SW 6	SW 7	WSW 7	WSW 7	W 6	NW 4	W 6	SW 6	.	2	7	9	10	10	3	.	0,1	
15	100	100	100	100	97	93	100	100	SW 6	WSW 6	SW 4	W 5	SW 4	WSW 6	WSW 7	SW 5	.	10	10	10	8	9	10	.	3,0	
16	100	100	100	100	77	80	98	100	W 6	W 6	W 5	W 5	WSW 5	W 6	W 7	W 7	.	10	10	10	6	2	1	.	14,2	Neige la n. et le m.
17	100	100	100	96	91	100	100	100	W 6	WNW 6	W 6	WNW 7	WNW 8	NW 8	NW 7	.	.	10	4	9	8	10	10	.	0,3	Givre.
18	100	100	95	98	98	100	100	100	.	NNW 6	NNW 6	NW 7	NW 8	NNW 8	N 7	.	.	10	6	9	10	10	10	.	0,4	Giv. et gr. de nge.
19	100	100	100	94	89	92	100	100	.	ENE 8	ENE 8	ENE 8	ENE 8	ENE 8	ENE 9	.	.	10	0	0	1	0	0	.	0,6	Giv., lueurs crép
20	74	42	30	50	68	72	98	88	.	E 8	ESE 8	ESE 8	E 7	E 8	ENE 9	.	.	0	0	0	0	0	0	.	0,1	L. aur. et crép., bd.
21	66	47	50	45	55	67	82	89	.	E 8	SE 7	SE 7	SE 6	ESE 3	ESE 4	.	.	0	0	0	0	0	0	.	.	L aur. et crép., bd.
22	68	47	32	45	42	56	60	58	.	SE 5	SE 6	SE 5	SE 0	ENE 1	ESE 0	.	.	0	0	0	0	0	0	.	.	L. aur. et crép., bd.
23	61	67	72	60	54	71	72	73	.	WNW 4	NW 5	NW 4	N 4	NNW 5	NNW 4	.	.	0	0	0	1	0	0	.	.	L. aur. et crép., bd
24	78	69	68	68	56	57	54	69	.	NNE 5	NE 5	NE 5	NE 6	NE 6	ENE 7	.	.	0	0	1	3	2	0	.	.	L. aur. et crép., bd.
25	76	74	59	63	54	39	59	100	.	ENE 7	ENE 8	ENE 8	NE 8	NE 7	NE 8	.	.	0	1	4	1	0	0	.	.	L. aur. et crép., bd.
26	89	64	59	76	51	62	82	81	.	NE 6	E 3	E 4	ESE 4	ENE 4	E 2	.	.	0	0	0	1	0	0	.	.	L. aur. et crép., bd
27	68	72	59	59	51	69	78	67	.	W 4	SSW 2	NE 4	ESE 4	NE 5	ESE 4	.	.	4	6	8	8	7	2	.	.	Br. et brouillard.
28	56	64	81	77	63	73	93	100	.	SE 6	SE 9	SE 7	SE 7	SE 7	SE 8	.	.	0	0	2	6	0	0	.	.	L. aur. et crép., bd
29	74	48	60	43	33	64	68	70	.	SE 8	SE 7	SE 8	SE 8	SE 7	SSE 7	.	.	0	0	0	1	2	4	.	.	L. aur., brouillard.
30	72	68	59	67	58	44	48	50	.	E 5	NE 6	NE 6	NE 5	NE 5	ENE 3	.	.	6	6	8	6	7	8	.	.	Br., brouillard.
31	56	52	47	57	65	70	88	86	.	NE 1	E 3	E 5	ESE 4	ENE 4	SE 6	.	.	8	9	7	10	10	8	.	.	Brume.
Moy.	75,9	66,6	63,6	66,7	68,0	72,5	79,3	77,2	.	5,5	5,3	5,5	5,2	5,4	5,8	.	.	4,4	4,3	4,6	4,5	4,4	3,7	.	29,4	

Avril 1893.

PUY-DE-DOME (Station du Sommet).

Longitude 0°37′ E. — Latitude 45°47′. — Altitude 1467m.

DATES.	PRESSION (600 +).								TEMPÉRATURE.									
	3h	6h	9h	12h	15h	18h	21h	24h	3h	6h	9h	12h	15h	18h	21h	24h	Min.	Max.
1	36,0	36,5	37,4	38,2	38,4	39,0	39,5	39,9	1,8	1,5	3,8	5,4	7,2	7,8	5,2	4,6	1,2	10,3
2	39,8	40,3	41,0	41,2	41,1	42,2	41,8	41,7	4,0	4,1	5,4	8,0	9,5	6,7	6,0	5,4	3,8	10,2
3	41,1	40,6	41,0	41,0	40,5	40,6	40,6	40,4	4,6	4,0	5,6	8,8	10,2	8,0	6,2	5,6	3,9	10,6
4	40,2	40,5	41,1	40,9	40,8	40,7	41,1	41,0	4,9	5,2	8,0	9,3	10,2	8,0	7,0	5,8	4,8	10,8
5	40,8	40,8	41,0	41,0	40,6	40,6	40,7	40,4	5,3	5,8	7,3	8,4	9,2	7,5	7,1	6,8	5,0	10,2
6	39,9	39,8	40,1	40,4	40,3	40,8	41,2	41,6	6,4	6,3	6,8	7,0	7,7	7,7	6,5	5,2	5,9	8,0
7	41,9	42,6	43,1	43,2	43,2	43,4	43,8	44,0	4,1	4,0	5,6	9,0	8,0	5,9	5,3	5,0	3,4	9,0
8	44,0	44,6	45,4	45,3	44,9	44,5	44,1	43,4	4,8	4,9	7,0	9,2	10,0	8,0	7,0	6,4	4,2	10,9
9	42,7	42,5	42,3	41,8	41,2	40,7	40,7	40,0	6,4	6,8	6,6	7,2	8,6	7,9	5,0	5,3	5,4	9,0
10	39,9	40,4	41,0	40,9	40,4	40,0	41,1	40,9	5,7	6,2	7,0	9,6	11,8	8,7	6,5	5,8	5,3	13,0
11	39,9	40,2	40,7	40,7	40,6	40,6	41,0	40,7	6,0	4,8	5,5	7,0	8,1	7,7	7,0	6,9	4,2	10,0
12	40,6	40,6	40,6	40,5	40,0	39,6	39,5	39,0	6,8	6,9	6,3	7,5	6,1	4,2	1,0	- 0,7	6,0	8,1
13	38,0	37,4	37,6	38,1	38,2	38,5	38,7	38,7	- 1,0	- 1,6	- 2,0	- 0,9	0,7	0,6	- 1,3	- 2,6	- 2,7	1,1
14	38,7	39,2	40,0	41,4	41,2	42,1	42,5	42,7	- 3,2	- 3,7	- 2,4	0,0	2,4	3,0	2,6	2,0	- 4,0	3,2
15	42,9	43,8	44,9	45,1	44,6	44,4	44,6	44,5	2,5	4,8	5,0	9,2	10,6	10,9	7,1	6,4	2,0	12,0
16	44,1	44,0	44,6	44,6	44,1	43,8	43,6	43,7	6,5	6,2	7,7	10,2	11,4	8,8	7,0	6,2	5,8	12,1
17	43,7	43,7	44,1	44,2	43,6	43,3	43,7	43,1	5,2	5,7	5,6	8,0	9,4	8,8	6,7	6,0	5,0	10,9
18	42,0	42,0	42,1	41,7	41,3	40,8	40,6	40,4	5,1	6,0	7,2	11,2	14,7	12,8	11,6	10,6	4,9	16,1
19	40,0	39,5	39,6	39,5	39,2	39,5	39,8	40,1	8,7	9,2	10,9	13,0	15,4	13,0	9,8	10,3	8,5	16,8
20	40,3	40,7	41,5	41,8	41,9	41,9	42,1	42,3	9,6	10,0	11,0	12,8	16,0	13,7	8,2	11,7	9,3	17,1
21	42,4	42,4	43,0	42,9	42,6	42,1	42,2	42,0	10,3	12,1	12,7	14,6	15,9	13,2	12,0	11,4	9,9	17,6
22	41,9	41,6	41,5	41,3	40,8	40,0	41,0	40,7	11,3	11,1	12,4	15,2	17,4	13,2	6,1	7,3	10,5	18,3
23	40,5	41,1	41,5	41,6	41,0	41,0	41,1	40,4	8,0	7,1	8,6	9,6	8,0	8,2	8,0	7,3	7,0	10,0
24	40,0	39,4	39,4	39,6	39,2	39,2	39,1	38,9	7,4	7,1	8,9	11,6	13,1	13,1	10,0	8,1	6,3	15,6
25	38,9	39,2	39,7	39,8	39,6	39,1	38,5	38,7	7,7	10,0	10,0	13,1	16,3	14,3	10,8	11,5	6,7	17,3
26	38,1	38,3	38,8	38,9	38,1	37,6	36,7	35,1	10,3	10,5	12,0	14,7	15,2	12,8	10,4	9,8	8,7	16,4
27	34,1	34,1	34,4	34,4	33,6	33,7	33,8	33,5	8,4	7,8	8,1	9,7	12,6	11,4	9,6	8,2	6,8	13,7
28	32,5	32,0	32,0	32,1	32,1	32,5	33,3	33,7	6,8	7,2	6,2	6,2	6,2	4,9	3,1	4,8	6,1	8,2
29	33,9	34,5	35,7	36,9	37,8	38,0	39,0	40,0	4,5	4,9	4,1	6,3	8,0	7,1	6,1	5,2	3,8	8,7
30	39,8	40,2	40,8	41,3	41,4	41,5	42,2	42,2	4,3	3,6	2,8	6,0	4,9	4,1	3,0	2,7	2,4	7,1
Moy.	39,95	40,08	40,53	40,68	40,41	40,36	40,59	40,46	5,77	5,95	6,79	8,90	10,16	8,73	6,69	6,30	5,00	11,41

DATES.	HUMIDITÉ RELATIVE.								VENT. — DIRECTION ET FORCE.								NÉBULOSITÉ.								PLUIE.	REMARQUES.
	3h	6h	9h	12h	15h	18h	21h	24h	.	6h	9h	12h	15h	18h	21h	.	.	6h	9h	12h	15h	18h	21h	.		
1	89	96	88	71	64	50	69	74	.	N 1	ENE 0	SW 3	W 2	SW 3	NW 6	.	.	0	6	6	4	1	0	.	.	Gelée bl., brouill.
2	79	77	68	56	52	54	54	62	.	NE 3	E 4	ESE 5	NE 4	NE 6	ENE 6	.	.	3	4	6	7	7	4	.	.	Gelée bl., br., brd.
3	66	57	53	53	50	53	58	29	.	SSE 7	SSE 7	SSE 6	SE 7	SE 5	SE 6	.	.	7	6	7	6	7	1	.	.	Br., brouillard.
4	34	46	59	54	48	49	52	57	.	SE 6	SE 4	ESE 5	ENE 5	NE 6	ENE 6	.	.	2	2	2	6	1	0	.	.	Br., brouillard.
5	55	53	53	43	38	45	47	47	.	E 1	ENE 2	ENE 5	NE 4	NE 5	NE 5	.	.	0	0	0	0	0	0	.	.	Br., brouillard.
6	48	57	64	64	51	44	45	53	.	N 6	NNE 6	NNE 6	NE 6	NE 6	NE 6	.	.	0	0	0	0	0	0	.	.	Br., brouillard.
7	65	79	49	57	49	69	73	80	.	W 5	NW 4	N 2	NE 5	NNE 6	NE 7	.	.	0	0	1	0	0	0	.	.	Br., brouillard.
8	84	83	69	59	54	62	73	60	.	SE 3	SE 0	ESE 4	ENE 3	NNE 4	ENE 5	.	.	0	0	1	1	0	0	.	.	Br., brouillard.
9	58	64	49	57	46	49	48	68	.	NNE 3	NE 5	NE 6	NE 6	NE 6	ENE 6	.	.	0	0	0	0	1	0	.	.	Br., brouillard.
10	57	55	57	47	41	50	65	65	.	SE 2	SE 1	E 4	E 3	ENE 4	E 6	.	.	0	0	1	2	2	0	.	.	Br., brouillard.
11	63	50	51	54	49	53	59	49	.	W 4	WNW 4	W 1	NW 3	N 4	N 4	.	.	3	0	3	4	0	0	.	.	Br., brouillard.
12	59	54	53	53	70	63	81	73	.	NNW 3	NW 3	NNW 5	NNW 6	NNW 6	N 6	.	.	0	2	3	2	3	0	.	.	Br., brouillard.
13	84	75	63	65	76	78	92	96	.	N 6	N 6	N 6	N 7	N 6	N 7	.	.	0	0	0	1	1	0	.	.	Br., brouillard.
14	100	95	83	74	58	50	48	41	.	NNE 6	NE 6	NE 5	NE 6	NE 4	NE 5	.	.	10	0	0	0	0	0	.	0,2	Givre, brouillard.
15	29	33	32	35	29	20	41	43	.	NE 0	W 1	SW 2	SW 4	NW 3	WNW 3	.	.	0	0	0	0	0	0	.	.	Br., brouillard
16	46	45	46	42	25	43	58	67	.	W 4	W 5	W 4	W 5	W 4	W 6	.	.	1	0	2	4	7	2	.	.	Br., brouillard.
17	69	61	56	51	47	50	61	59	.	NW 2	W 3	NW 4	W 2	W 1	NNE 1	.	.	6	6	5	7	6	2	.	.	Br , brouillard.
18	59	55	59	54	42	50	39	55	.	SE 1	SE 4	SE 3	ESE 4	E 1	SW 2	.	.	4	3	1	2	3	0	.	.	Br., brouillard.
19	50	56	51	53	38	46	44	36	.	SSE 3	S 1	S 3	W 3	SW 4	SSW 5	.	.	0	1	1	4	4	0	.	.	Orage.
20	35	32	38	43	39	36	40	48	.	W 3	NE 2	SE 1	SE 3	SE 0	SE 0	.	.	1	2	0	0	0	0	.	.	Br., brouillard.
21	64	42	53	40	40	44	55	55	.	NE 2	NNE 3	E 5	E 4	ENE 5	E 4	.	.	2	1	1	3	2	0	.	.	Br., brouillard.
22	54	48	47	44	27	53	100	71	.	ESE 3	ESE 3	SE 5	SE 4	W 6	WSW 2	.	.	1	2	3	4	7	10	.	.	Écl. vers 19 h. 30.
23	81	74	61	66	72	83	75	88	.	NNW 2	SW 1	S 2	NE 1	NE 3	NE 4	.	.	2	2	8	9	6	4	.	5,4	Orage.
24	89	91	84	55	59	55	72	81	.	E 4	NNE 6	E 5	ESE 3	E 3	SE 4	.	.	2	2	2	4	5	0	.	0,6	Br., brouillard.
25	77	44	59	59	45	43	65	43	.	SE 0	SW 2	E 4	SE 2	E 4	S 7	.	.	0	1	2	2	0	0	.	.	Br., brouillard.
26	45	51	57	57	51	66	64	76	.	WSW 4	SSE 1	SE 2	SE 4	SE 4	SSE 7	.	.	6	7	7	8	8	8	.	.	Br., brouillard.
27	89	94	82	76	62	73	74	100	.	S 5	S 6	S 6	SSE 5	S 2	S 4	.	.	7	10	10	7	6	7	.	.	Tonn. à 19 h. 15,
28	100	97	100	97	100	100	100	71	.	NNE 3	NNE 4	NNE 4	N 5	NNE 4	NNE 4	.	.	9	10	10	10	10	4	.	0,9	[éclairs NE.
29	74	66	67	44	51	52	53	81	.	N 4	N 5	N 4	N 4	N 5	N 5	.	.	1	0	0	0	0	0	.	2,3	Br., brouillard.
30	100	100	100	70	77	80	97	100	.	NW 5	W 4	NW 2	WNW 4	WNW 3	WNW 2	.	.	10	10	8	10	9	10	.	.	Br., brouillard.
Moy.	66,7	64,3	61,7	56,4	51,7	55,4	63,4	64,3	.	3,4	3,4	4,0	4,1	4,1	4,7	.	.	2,6	2,6	3,0	3,6	3,2	1,7	.	9,4	

Mai 1893.

PUY-DE-DOME (Station du Sommet).

Longitude 0°37′ E. — Latitude 45°47′. — Altitude 1467m.

DATES.	PRESSION (600 +). 3h	6h	9h	12h	15h	18h	21h	24h	TEMPÉRATURE. 3h	6h	9h	12h	15h	18h	21h	24h	Min.	Max.
1	41,7	41,8	42,2	42,5	42,4	42,3	42,4	41,7	1,5	1,6	2,0	4,3	5,9	5,3	3,0	3,6	0,4	6,9
2	41,0	41,5	41,8	41,8	41,4	41,4	42,0	42,4	4,7	5,8	7,1	9,9	14,0	12,8	10,0	8,6	3,0	14,5
3	42,2	43,4	43,8	44,1	44,4	44,5	44,6	44,1	6,0	6,0	7,2	9,4	10,0	8,3	6,0	5,0	5,0	12,8
4	44,0	44,6	45,0	45,6	45,6	45,2	44,8	44,6	4,0	4,1	5,7	7,5	8,9	8,8	8,0	6,9	3,3	9,3
5	44,1	44,3	44,8	44,3	44,0	44,0	43,5	42,4	6,1	6,8	7,5	9,1	10,1	9,9	7,1	4,0	5,2	10,3
6	41,4	41,9	42,7	42,8	42,4	42,0	41,6	40,6	2,6	2,0	2,6	4,4	5,6	5,0	1,8	0,2	1,0	5,8
7	40,0	39,5	39,4	39,0	38,1	37,7	37,2	36,2	- 0,7	- 0,9	0,1	2,6	2,2	0,7	- 1,0	- 2,4	- 1,8	4,0
8	35,1	35,1	35,1	35,8	36,0	36,7	36,7	36,4	- 2,9	- 3,0	- 2,2	- 1,3	0,2	0,3	1,1	0,4	- 3,5	1,1
9	36,4	36,7	37,2	37,5	37,8	38,3	38,8	38,7	- 0,6	2,0	2,5	3,4	7,2	5,2	4,9	4,0	- 0,6	7,4
10	38,7	38,8	39,3	39,6	39,6	39,8	40,4	40,1	3,2	3,1	4,6	4,0	4,7	3,9	3,6	3,2	1,9	5,2
11	39,4	39,3	39,6	40,2	40,3	40,5	40,8	40,9	3,0	2,0	2,3	3,2	4,5	4,8	4,0	4,2	1,8	5,0
12	40,3	40,7	41,6	41,8	41,5	41,2	41,0	41,1	4,5	4,6	6,6	7,7	9,0	8,2	6,8	5,0	4,2	9,6
13	40,9	41,3	41,9	42,1	41,8	41,3	41,1	40,7	5,1	5,6	6,5	7,8	9,2	9,0	7,4	6,6	4,4	9,4
14	39,6	40,0	40,5	40,5	40,3	40,3	40,3	40,0	6,4	7,0	10,0	14,2	15,4	13,1	9,3	10,2	5,8	16,2
15	39,0	39,2	39,3	39,8	39,3	39,6	39,4	39,4	9,4	7,2	7,3	9,0	9,1	8,2	7,0	6,2	6,8	10,8
16	39,0	39,1	39,1	38,6	38,2	37,6	37,6	37,1	6,8	7,7	9,0	12,2	12,8	12,9	12,0	11,0	6,2	14,6
17	36,0	35,6	35,1	34,8	34,2	34,4	35,4	35,4	11,3	12,0	12,2	13,2	8,0	6,3	7,6	7,4	10,7	13,2
18	34,8	34,1	35,9	36,8	37,1	37,6	38,1	37,8	7,8	4,2	6,0	8,0	8,1	8,0	6,7	6,4	3,8	9,9
19	37,0	37,1	37,4	37,9	37,0	37,6	38,6	38,2	5,1	4,0	5,5	6,1	4,0	4,4	4,7	4,4	3,9	7,9
20	38,0	38,4	38,5	38,0	37,2	36,2	36,4	36,4	3,6	3,7	5,6	6,4	8,3	5,0	5,3	5,4	3,3	9,6
21	35,3	33,9	33,3	32,0	31,4	32,9	33,2	34,1	6,1	5,4	8,0	3,6	2,1	2,3	1,6	1,2	5,2	8,0
22	34,1	34,8	35,5	36,4	36,7	37,4	37,8	37,7	1,0	0,7	1,1	2,2	2,4	3,1	4,0	4,8	0,3	4,0
23	37,4	37,6	38,1	38,6	38,6	39,2	39,1	39,5	4,3	4,1	4,0	5,2	7,3	7,8	6,3	5,4	3,8	8,2
24	39,2	39,8	39,2	40,3	39,7	40,1	41,2	41,5	5,3	5,2	6,1	6,6	7,6	6,4	5,0	4,2	5,0	7,6
25	41,3	41,8	42,6	42,9	42,8	43,1	43,7	43,7	3,9	4,0	4,1	5,8	6,0	6,2	5,6	5,0	3,7	6,6
26	43,2	43,4	43,8	43,7	43,4	42,8	43,0	42,3	5,0	5,2	7,2	9,0	9,3	8,6	7,3	6,0	4,8	9,7
27	41,1	41,0	41,2	41,2	40,8	40,7	40,6	39,7	4,6	3,6	3,7	5,6	6,1	4,9	2,6	1,8	3,4	6,5
28	39,1	39,3	39,8	40,0	40,2	40,1	40,2	39,9	0,9	1,8	2,8	5,0	6,2	6,0	5,0	4,2	0,9	6,7
29	39,4	39,5	39,5	39,6	39,5	39,4	39,7	39,5	3,7	5,1	6,0	7,8	8,6	7,6	7,0	6,2	3,4	8,8
30	39,2	38,9	39,2	39,2	38,8	38,5	38,7	38,4	5,7	7,0	8,2	11,6	12,0	10,4	9,5	7,0	5,5	12,2
31	37,8	37,7	38,0	38,1	37,5	37,2	37,5	37,2	6,4	7,3	8,6	8,0	8,5	7,0	3,0	0,2	6,4	9,4
Moy.	39,22	39,36	39,69	39,85	39,61	39,66	39,85	39,60	4,32	4,35	5,42	6,82	7,53	6,79	5,55	4,72	3,46	8,75

DATES.	HUMIDITÉ RELATIVE. 3h	6h	9h	12h	15h	18h	21h	24h	VENT. — DIRECTION ET FORCE. .	6h	9h	12h	15h	18h	21h	.	NÉBULOSITÉ. .	6h	9h	12h	15h	18h	21h	.	PLUIE.	REMARQUES.
1	100	71	80	65	57	62	83	73	.	N 3	N 2	NNE 3	NNE 3	N 3	N 3	.	.	0	0	0	0	0	0	.	.	L. aur. et crép.
2	58	47	52	55	37	33	44	57	.	SSW 3	S 2	SE 4	W 5	W 5	W 6	.	.	1	1	2	2	3	1	.	.	L. aur. et crép.
3	91	60	68	60	66	66	70	87	.	W 4	W 4	W 5	WNW 6	NW 4	NW 4	.	.	4	2	2	4	1	2	.	.	L.aur.etcr.,br.,bd.
4	100	100	78	77	63	60	72	71	.	ENE 5	E 5	ENE 6	ENE 6	ENE 5	ENE 7	.	.	10	1	2	1	3	0	.	.	Br., brd, l. crép.
5	70	74	69	64	52	58	88	90	.	NE 5	NE 4	ENE 6	ENE 7	ENE 5	ENE 6	.	.	0	0	0	0	0	1	.	.	L.aur.etcr.,br.,bd.
6	86	71	75	51	42	38	55	55	.	ENE 6	ENE 6	ENE 6	NNE 5	NNE 6	NNE 7	.	.	0	0	0	0	0	0	.	.	G.b.,l.aur.,cr.,br.,
7	53	49	60	51	65	38	65	100	.	E 6	E 7	NE 4	N 4	N 5	N 5	.	.	0	0	0	0	0	0	.	.	G.bl.,l.,bd.br. [bd.
8	100	100	100	92	78	76	68	68	.	N 5	NNE 5	NNE 7	NNE 6	NE 5	N 6	.	.	10	5	9	8	10	4	.	0,4	Givre, gib., neige
9	100	55	77	76	59	67	73	100	.	S 2	S 4	S 6	S 5	SW 5	S 6	.	.	3	6	8	6	8	8	.	0,1	Gr., nge. [17 h. 30.
10	93	100	93	100	100	100	100	100	.	SW 6	SW 6	WSW 4	WSW 0	NW 4	NE 2	.	.	7	8	10	10	10	10	.	0,2	Brouillard, grésil.
11	100	100	100	100	86	93	100	87	.	N 5	NE 5	NE 6	NNE 4	NNE 6	NE 7	.	.	10	8	10	7	4	10	.	2,5	Brouillard.
12	87	89	68	51	46	59	62	69	.	NE 7	NE 6	NE 6	NE 6	NNE 7	NNE 7	.	.	0	1	3	4	7	2	.	0,5	Brouillard.
13	56	58	59	53	49	47	48	63	.	ENE 6	ENE 6	NE 7	NE 7	NE 6	ENE 7	.	.	2	1	2	1	0	0	.	.	L. auror , br.
14	61	49	37	39	45	48	59	51	.	SW 3	SSW 2	SSE 4	W 4	SW 6	S 7	.	.	1	1	1	6	6	3	.	.	L. auror., br.
15	74	72	84	88	93	95	92	100	.	S 6	SW 6	SW 5	SW 7	SW 6	SW 7	.	.	9	10	9	8	8	3	.	1,5	Tonnerre N à 5 h.
16	88	84	79	61	60	58	52	65	.	ESE 1	SE 5	ESE 5	SSE 3	SW 5	SW 6	.	.	1	5	6	8	8	8	.	0,5	Brouillard.
17	43	40	66	65	100	100	83	89	.	SSW 3	SSE 5	SSW 7	SW 8	WSW 7	SSW 6	.	.	7	6	9	10	10	9	.	.	Grésil.
18	77	100	100	80	70	69	78	84	.	WSW 9	SW 7	WNW 5	W 6	WSW 4	SE 3	.	.	10	8	6	6	6	1	.	8,8	Tp., or., écl., tonn.
19	100	91	100	97	100	99	100	100	.	SSW 7	SW 6	WSW 6	WSW 9	WSW 8	WSW 7	.	.	10	10	9	10	8	10	.	5,2	Tempête le soir.
20	97	100	88	91	69	100	99	73	.	SW 6	SW 5	SW 7	SW 6	SW 8	SW 7	.	.	10	7	9	4	8	3	.	4,0	Orage.
21	61	88	75	100	100	100	100	100	.	SSE 8	SSE 7	WSW 9	SW 8	SW 7	SW 8	.	.	9	9	10	10	10	10	.	4,6	Tempête à midi.
22	100	100	100	100	100	100	100	100	.	W 2	NW 2	N 3	NNE 3	N 5	NNW 6	.	.	10	10	10	10	10	10	.	18,2	Neige le matin.
23	100	100	100	100	84	85	91	88	.	N 7	NNW 8	NNW 7	NNW 7	NW 6	NW 8	.	.	10	10	8	6	4	2	.	5,6	Éclairs le soir.
24	100	100	100	100	100	100	100	100	.	WNW 5	WNW 8	WNW 7	WNW 7	NW 7	NW 6	.	.	10	10	10	8	10	10	.	1,7	
25	100	100	100	99	92	83	88	87	.	N 5	N 5	NW 5	NNW 6	NNW 6	N 6	.	.	10	10	10	9	8	7	.	7,4	
26	97	100	84	78	83	84	93	100	.	N 6	NNW 5	NNW 5	NNW 6	NW 6	NW 6	.	.	10	7	6	8	5	2	.	0,1	Brouillard.
27	100	100	100	79	78	81	92	100	.	NNE 6	NNE 6	NNE 6	NNE 6	N 6	NNE 7	.	.	10	10	7	7	8	10	.	.	Brouillard.
28	100	100	87	77	70	72	87	83	.	NE 7	NE 6	NE 6	NE 6	NNE 5	NE 6	.	.	0	4	4	3	6	1	.	.	Brouillard.
29	89	80	70	70	68	70	74	81	.	E 5	ENE 6	NE 5	ENE 4	ENE 5	NE 5	.	.	0	3	2	1	0	0	.	.	L.aur.et cr.,b.,bd.
30	83	78	70	66	64	68	67	89	.	SE 5	SE 2	ESE 2	NE 2	NE 4	NE 5	.	.	2	4	8	7	8	8	.	.	L. auror. br., brd,
31	76	73	89	100	73	77	100	93	.	NNE 4	ESE 3	NE 4	N 5	N 6	NNE 6	.	.	7	9	10	8	8	8	.	.	[tonn. à 13 h.
Moy.	85,2	81,6	80,9	76,9	72,5	73,7	80,1	84,0	.	5,1	5,2	5,4	5,4	5,6	6,0	.	.	5,6	5,4	5,9	5,5	5,7	4,6	.	61,3	

Juin 1893.

PUY-DE-DOME (Station du Sommet).

Longitude 0°37′ E. — Latitude 45°47′. — Altitude 1467m.

DATES.	PRESSION (600 +). 3h	6h	9h	12h	15h	18h	21h	24h	TEMPÉRATURE. 3h	6h	9h	12h	15h	18h	21h	24h	Min.	Max.
1	36,3	36,2	36,7	36,4	36,3	36,1	36,2	35,9	- 0,3	0,6	1,5	3,8	5,3	5,6	4,8	3,8	- 0,8	5,6
2	35,2	35,1	35,2	35,4	35,2	35,2	35,6	35,5	2,2	4,8	5,2	7,2	8,5	8,1	7,0	5,8	2,0	9,0
3	35,1	35,1	35,8	36,8	37,5	38,4	40,1	41,2	6,2	7,6	8,4	10,4	11,3	10,3	8,0	6,6	5,5	12,6
4	42,0	43,2	44,3	45,2	45,6	46,0	47,0	47,2	6,1	6,0	6,2	8,4	9,3	9,0	8,0	7,0	5,2	10,2
5	47,0	47,3	47,7	47,5	47,4	46,9	47,1	46,6	6,0	7,2	7,0	9,0	9,9	10,0	7,5	6,4	5,4	10,8
6	45,8	45,7	45,7	45,8	45,2	45,5	45,7	45,2	5,9	5,0	4,8	7,2	8,4	6,9	5,4	4,2	4,6	8,8
7	44,0	44,4	44,6	44,8	44,3	44,0	43,7	42,8	3,8	4,1	6,0	8,2	10,1	9,9	9,2	7,2	3,5	10,3
8	42,1	42,2	42,5	42,7	42,5	42,3	42,4	41,9	6,5	8,2	8,8	9,9	13,2	11,3	10,5	9,7	6,4	13,2
9	41,7	41,8	41,8	41,5	41,0	42,0	42,4	42,3	9,1	10,6	11,3	13,6	10,1	8,5	7,2	6,8	8,9	14,6
10	42,0	42,5	43,5	44,0	44,1	44,0	44,2	43,9	6,0	7,0	9,6	11,7	12,2	12,8	11,0	8,2	5,4	13,2
11	43,0	42,7	42,8	42,5	42,0	41,3	41,3	40,5	8,0	10,2	10,6	12,8	13,6	12,7	11,2	10,4	7,8	15,1
12	39,8	39,4	39,8	40,0	40,0	40,0	40,0	39,8	12,2	12,0	13,0	16,0	14,9	14,7	13,0	11,2	10,1	16,5
13	38,7	39,1	39,4	39,4	39,0	38,9	39,3	39,1	10,6	10,5	12,0	15,1	16,0	14,3	11,7	11,0	9,9	16,7
14	38,7	38,8	39,0	38,5	38,1	37,3	38,7	38,1	11,0	12,0	12,0	10,8	12,4	9,2	9,0	7,4	10,7	14,5
15	37,8	38,0	39,5	40,0	40,3	40,0	40,5	40,9	6,4	6,7	7,2	8,0	9,9	8,0	7,9	8,2	6,0	10,5
16	40,5	40,8	41,8	42,5	42,2	42,5	43,7	43,8	8,4	8,2	8,4	11,4	11,0	11,3	8,2	11,0	7,2	13,6
17	43,6	44,2	44,7	45,1	45,0	45,0	45,8	46,2	11,2	11,2	12,4	13,4	14,5	14,9	14,1	13,0	10,0	15,3
18	46,2	46,6	47,0	46,8	46,1	45,4	45,6	45,2	12,8	13,2	14,9	16,2	17,2	17,1	14,8	14,0	12,0	19,7
19	44,3	43,8	43,5	42,7	41,8	40,8	40,3	39,0	13,2	13,8	14,8	17,8	19,0	16,6	15,7	12,0	12,5	20,1
20	37,7	37,3	37,2	36,7	35,6	34,5	34,4	34,7	10,5	10,2	10,0	11,4	10,8	10,2	10,0	8,9	9,2	12,0
21	35,0	35,6	36,2	36,2	36,4	36,4	37,1	37,4	9,0	8,6	9,2	10,8	12,1	12,0	9,0	8,3	8,0	13,0
22	36,6	36,8	36,6	36,4	35,8	35,7	35,9	34,3	7,3	7,8	9,8	12,3	14,2	13,0	10,0	9,1	6,5	14,7
23	32,9	32,5	31,7	31,3	31,7	31,7	32,2	32,7	8,3	8,0	8,3	8,2	7,6	8,0	8,1	5,7	7,5	9,1
24	32,5	33,5	34,1	35,7	35,9	35,9	37,1	37,8	5,4	4,8	4,7	5,2	6,2	5,9	5,0	3,6	4,0	6,7
25	38,6	38,6	39,3	40,7	41,2	41,1	41,3	40,9	2,8	2,3	3,9	6,2	7,1	7,8	6,4	5,4	2,0	8,2
26	40,2	40,1	40,2	41,6	42,2	41,9	42,1	41,9	5,5	5,6	6,2	9,4	11,2	12,6	11,2	11,0	5,0	12,8
27	41,7	42,1	42,5	42,4	41,7	41,2	40,8	40,6	11,4	13,2	14,2	17,0	19,5	19,6	18,0	18,4	11,0	20,2
28	40,0	40,2	41,3	41,5	41,3	41,2	43,0	42,8	15,1	14,2	12,7	15,4	16,0	13,9	11,0	11,0	12,6	18,4
29	42,5	42,7	43,1	43,3	43,4	43,3	44,0	43,9	10,9	10,9	11,8	12,7	13,2	12,2	11,8	10,8	10,5	14,1
30	43,7	43,7	44,1	44,4	44,3	41,2	44,5	41,4	11,2	12,4	14,0	16,0	18,0	17,7	16,4	17,0	9,4	19,2
Moy.	40,17	40,33	40,72	40,93	40,77	40,62	41,07	40,88	8,09	8,56	9,30	11,18	12,09	11,47	10,04	9,10	7,27	13,29

DATES.	HUMIDITÉ RELATIVE. 3h	6h	9h	12h	15h	18h	21h	24h	VENT. — DIRECTION ET FORCE. 6h	9h	12h	15h	18h	21h	NÉBULOSITÉ. 6h	9h	12h	15h	18h	21h	PLUIE.	REMARQUES.
1	92	81	90	65	54	53	60	54	NE 6	NE 6	NE 7	NE 7	NE 7	NE 8	1	1	1	2	3	0	.	Gelée bl., br., brd.
2	63	61	56	57	50	47	50	58	E 6	ENE 7	ENE 5	NE 5	NE 5	NE 6	0	0	0	0	0	0	.	Br., brouillard.
3	58	48	51	46	41	45	51	58	NW 4	NW 3	N 1	NW 5	NW 7	NW 7	0	0	6	3	2	0	.	Br., brouillard.
4	69	65	73	65	47	53	60	74	NW 7	NW 7	NW 7	NW 7	NW 6	NW 6	2	7	6	6	5	3	.	Br., brouillard.
5	85	77	79	62	58	65	83	100	N 4	NNW 5	NW 5	NW 6	NW 6	NW 7	1	6	6	8	7	8	.	Br., brouillard.
6	100	100	99	59	56	70	77	100	NNW 6	N 6	N 6	NNW 7	N 7	NNE 7	10	9	6	6	3	2	0,6	Br., brouillard.
7	100	100	82	70	59	58	61	74	NE 7	NE 7	NE 7	NE 6	NE 6	NE 6	10	1	3	4	4	2	0,1	Br., brouillard.
8	75	63	67	56	48	47	50	52	ENE 6	NE 6	NE 5	NE 4	NE 4	NE 5	2	1	3	3	3	6	.	Br., brouillard.
9	58	60	67	60	86	100	88	77	WNW 2	W 2	W 4	NNW 7	E 4	E 4	1	1	7	4	10	4	.	Or. 11h.15 à 11h.40.
10	100	100	76	66	58	39	56	78	NE 4	NE 5	NE 6	NE 6	NE 5	NE 6	0	0	4	4	1	0	0,3	
11	75	65	68	62	47	43	47	39	ENE 4	E 4	E 4	NE 4	NE 2	NE 4	2	1	1	3	5	3	.	Brouillard
12	48	60	69	63	69	48	95	100	WSW 5	WSW 5	WSW 4	W 2	W 0	WSW 4	0	0	5	7	7	6	.	Tonnerre.
13	100	97	81	53	52	64	73	73	W 4	W 2	W 4	W 5	W 0	N 4	4	7	6	5	8	5	.	Orage.
14	70	70	74	71	74	100	100	100	W 2	W 4	W 5	SW 5	WNW 7	WNW 6	2	7	10	5	9	10	0,1	Orage.
15	100	100	100	91	76	98	100	100	WNW 8	WNW 7	W 2	SW 2	WNW 7	WNW 6	10	10	10	10	10	10	10,9	
16	100	100	100	97	86	80	100	60	NW 7	N 4	NNW 6	NNE 7	N 6	NE 6	10	10	9	8	9	10	6,0	Orages.
17	58	64	75	65	62	49	57	75	N 4	N 2	NE 5	NE 6	NE 7	NE 7	1	0	2	3	3	6	16,6	Éclairs.
18	75	46	74	58	55	55	63	60	W 4	SSE 2	SE 5	ESE 4	ESE 4	ESE 4	0	0	2	5	3	2	.	Orage.
19	51	61	63	61	54	57	57	80	ESE 4	ESE 4	ESE 6	SE 4	SE 0	W 7	0	1	5	7	8	7	.	Orages.
20	100	97	100	93	100	100	100	100	WNW 7	WNW 7	W 4	W 7	W 7	W 6	5	10	10	10	10	10	0,9	Tonnerre.
21	100	100	100	86	73	58	86	100	WNW 7	WNW 6	WNW 7	WNW 7	WNW 7	WNW 7	10	10	7	7	2	2	25,7	Br., brouillard.
22	100	100	69	62	61	59	100	100	W 4	W 5	W 4	W 5	W 4	W 7	0	2	9	5	9	10	0,2	Br., brouillard.
23	100	100	100	100	100	100	100	100	WSW 5	W 5	W 5	WNW 5	W 8	W 9	10	10	10	10	10	10	5,8	Tempête le soir.
24	100	100	100	97	97	98	100	100	W 7	W 9	W 7	W 8	W 9	W 9	10	9	10	10	7	10	32,7	Tempête.
25	100	100	93	85	77	75	97	100	WNW 8	WNW 9	W 5	W 4	W 5	W 5	10	5	8	9	8	7	1,1	Tempête.
26	100	100	100	100	95	83	85	100	W 7	W 9	W 7	W 7	W 7	W 7	10	10	8	8	6	5	0,7	Tempête.
27	71	50	68	64	37	40	49	42	WSW 0	W 0	S 2	SSW 4	W 5	W 6	0	0	0	0	0	1	.	Br. sur plaines.
28	71	67	80	77	75	97	100	100	SE 6	SW 5	SW 2	WSW 6	WSW 7	WSW 6	9	7	7	5	7	10	0,5	Orages.
29	100	100	100	100	98	100	100	90	SSE 2	SW 4	WSW 2	W 4	N 4	ENE 4	10	10	10	10	10	10	15,4	Brouillard.
30	100	100	91	91	82	78	79	70	E 0	SE 2	ESE 5	E 4	E 4	SE 2	10	2	5	5	1	0	.	Brouillard.
Moy.	84,0	81,1	81,5	72,8	67,6	68,6	77,5	80,5	4,9	5,0	4,8	5,3	5,2	5,9	4,7	4,6	5,9	5,7	5,7	5,3	117,6	

Juillet 1893.

PUY-DE-DOME (Station du Sommet).

Longitude 0°37′ E. — Latitude 45°47′. — Altitude 1467m.

DATES.	PRESSION (600+). 3h	6h	9h	12h	15h	18h	21h	24h	TEMPÉRATURE. 3h	6h	9h	12h	15h	18h	21h	24h	Min.	Max.
1	44,3	44,3	44,7	44,9	45,3	45,3	45,2	45,1	16,8	16,6	17,0	17,2	14,0	13,8	15,2	14,4	15,8	18,4
2	45,0	45,2	45,6	45,8	45,8	45,5	45,5	45,2	13,6	13,8	14,8	17,0	19,1	18,2	16,4	15,6	12,8	19,3
3	44,9	44,8	45,1	45,2	44,7	44,4	44,1	43,3	15,1	16,0	17,2	18,9	21,6	22,7	18,0	17,2	14,8	23,4
4	42,3	42,0	41,5	41,2	40,0	38,3	38,7	38,0	16,6	18,7	20,0	21,0	21,1	15,1	14,0	10,0	16,0	23,5
5	38,4	38,7	39,4	40,1	39,4	39,1	38,4	38,4	8,6	8,3	8,3	9,7	11,3	10,0	8,2	8,6	7,0	12,0
6	37,7	38,0	38,8	40,2	40,4	40,8	41,3	41,5	8,6	8,7	7,9	8,8	9,7	10,1	9,9	9,0	7,5	10,5
7	40,5	40,4	40,8	41,0	41,0	40,8	40,9	40,8	9,6	10,8	12,0	15,0	16,2	16,6	15,3	15,0	9,0	19,4
8	40,4	40,5	40,6	40,7	40,0	39,7	39,9	40,3	15,5	16,0	16,8	18,4	20,0	16,6	12,6	12,8	14,2	20,3
9	40,0	40,9	41,6	42,2	42,3	42,3	42,5	42,4	9,4	8,2	8,8	10,2	12,2	11,8	10,4	10,0	7,2	13,0
10	41,8	41,6	41,5	41,1	39,8	39,4	39,3	39,4	10,2	9,8	11,8	14,1	13,2	11,3	10,1	10,0	9,3	15,0
11	38,7	38,4	38,5	38,7	37,7	37,5	37,2	37,1	9,1	8,2	8,5	10,4	10,6	9,1	8,2	7,6	7,8	11,7
12	36,6	36,1	36,2	36,7	35,8	35,1	36,3	36,4	7,3	7,2	7,2	8,0	7,4	7,8	7,1	6,8	7,0	8,4
13	35,7	35,9	36,1	36,9	36,7	35,3	36,2	35,9	6,9	6,8	7,0	8,1	8,8	6,8	6,6	6,2	6,3	9,0
14	35,1	35,3	35,8	36,0	36,0	36,2	37,0	37,3	5,8	5,4	5,9	6,5	6,8	6,8	5,8	6,0	4,3	7,6
15	37,5	38,6	39,7	40,4	40,5	40,5	41,3	41,5	6,2	6,0	6,5	7,5	8,2	7,8	6,9	6,8	5,2	8,8
16	41,0	41,2	41,5	41,5	41,2	40,6	39,9	40,4	6,3	6,1	7,0	7,6	7,9	7,6	8,0	7,2	6,0	8,0
17	41,1	42,3	43,0	43,8	43,6	42,8	42,1	41,9	6,9	7,0	7,1	8,6	9,9	9,5	9,4	8,2	6,8	10,4
18	41,6	42,3	42,9	43,3	43,2	43,0	43,0	42,8	7,8	8,0	8,0	8,4	9,0	9,8	8,3	8,0	7,0	9,9
19	41,8	41,5	41,6	41,3	40,8	40,1	40,0	39,9	7,6	7,8	9,3	12,4	15,6	16,3	13,2	13,8	7,3	17,6
20	38,4	38,1	38,3	38,3	37,8	38,1	38,3	38,4	14,0	12,8	13,0	13,8	14,2	13,7	12,7	12,6	11,8	14,8
21	37,8	38,5	39,1	39,7	39,6	39,1	40,5	41,0	11,0	11,8	11,9	12,8	12,7	9,4	9,6	11,0	9,7	13,2
22	40,8	41,1	42,3	42,7	42,6	43,2	44,2	44,6	10,2	10,0	11,2	11,8	12,9	11,1	10,8	9,4	9,8	13,7
23	44,4	44,7	45,4	45,5	45,5	45,6	45,8	45,8	8,6	7,7	8,6	9,6	10,2	9,8	9,0	8,4	7,5	10,4
24	44,9	44,8	45,3	45,5	45,0	44,7	44,6	44,1	8,8	9,5	10,7	13,0	14,6	15,5	13,2	12,0	8,4	16,6
25	43,3	43,2	43,1	42,9	42,5	42,1	42,2	42,0	11,4	11,2	12,0	12,3	14,6	12,8	10,8	9,4	10,8	14,8
26	41,2	40,6	40,4	40,6	40,3	39,7	40,2	40,1	8,6	8,0	7,4	8,2	9,0	8,7	8,0	7,6	7,4	9,4
27	39,6	39,6	40,4	40,8	40,9	40,9	41,5	41,5	5,8	6,2	7,0	8,2	9,3	8,5	7,2	6,6	5,6	9,5
28	41,2	41,4	41,9	42,7	43,0	43,0	43,3	43,3	6,0	6,1	6,6	7,4	8,8	8,2	7,1	7,0	5,5	9,0
29	42,7	42,8	43,3	43,1	42,8	42,5	42,4	40,6	6,7	6,0	6,0	7,8	9,0	8,9	8,7	8,4	5,8	9,8
30	38,6	37,5	37,4	37,3	37,7	37,7	38,1	38,4	7,2	7,0	7,1	7,8	9,0	8,8	8,0	7,0	6,2	9,2
31	38,1	38,4	38,8	39,4	39,4	39,5	40,2	40,2	5,8	5,6	5,2	5,8	6,1	6,2	5,8	6,2	5,0	7,2
Moy.	40,50	40,60	40,99	41,27	41,01	40,74	40,97	40,89	9,42	9,40	9,93	11,17	12,03	11,27	10,08	9,64	8,54	13,03

DATES.	HUMIDITÉ RELATIVE. 3h	6h	9h	12h	15h	18h	21h	24h	VENT. — DIRECTION ET FORCE. 6h	9h	12h	15h	18h	21h	NÉBULOSITÉ. 6h	9h	12h	15h	18h	21h	PLUIE.	REMARQUES.
1	75	75	83	76	67	69	63	60	W 5	W 2	W 5	NNW 6	NW 2	W 2	9	7	7	10	10	4	.	Or., lueur crépus.
2	84	91	72	72	42	56	73	60	W 4	W 0	WNW 4	W 4	W 4	W 2	0	0	1	2	2	0	5,1	L. aur., br., brd.
3	72	73	76	73	63	56	72	72	W 0	E 2	E 0	E 2	E 2	E 2	2	2	5	2	1	0	.	Brume, lueur crép.
4	68	67	61	65	58	91	100	100	E 0	ESE 2	WSW 2	WSW 9	WSW 9	WSW 9	0	2	2	2	2	4	.	L.aur., br., temp.s.
5	100	100	97	95	83	98	100	100	W 8	W 7	W 7	W 9	W 9	W 9	10	5	7	8	10	10	1,1	Br., tempête.
6	100	100	100	100	100	100	89	90	WNW 8	WNW 7	WNW 4	WNW 4	NW 5	NW 4	10	10	10	10	7	1	7,1	Bruine, l. crépus.
7	100	100	100	82	79	78	91	91	NE 7	ENE 7	ENE 6	E 4	E 4	E 2	10	1	0	1	0	2	1,2	Lueur crépuscul.
8	89	79	81	62	68	94	100	100	SW 4	SE 2	S 2	SW 5	SW 7	WSW 7	0	2	2	5	8	10	.	Orages.
9	100	92	100	86	80	81	86	86	SW 6	WSW 6	W 5	W 4	SW 6	SW 6	10	10	10	8	6	2	36,5	Orage la nuit.
10	81	93	85	87	100	100	100	100	SE 4	SE 5	SSE 5	SE 7	SE 0	NE 1	4	6	7	10	10	10	.	Orages.
11	100	100	94	81	86	99	100	100	WSW 7	SW 7	SW 6	SW 7	SW 7	SW 8	10	8	8	8	10	10	36,6	Orage la nuit.
12	100	100	100	100	100	100	100	100	SW 8	SW 8	SW 8	SW 9	SW 9	SW 8	10	10	10	10	10	10	2,7	Tempête le soir.
13	100	100	100	100	97	100	100	100	WSW 8	WSW 7	WSW 6	WSW 6	WSW 9	W 7	10	10	9	9	10	10	4,5	Orages.
14	100	100	100	100	100	100	100	100	WNW 7	WNW 6	NW 6	NW 6	NW 6	NW 7	10	10	10	10	10	10	17,9	
15	100	100	100	100	100	100	100	100	NW 5	NW 6	NW 4	WNW 4	NW 6	NW 6	10	10	10	10	10	10	16,5	
16	100	100	100	94	92	100	100	100	W 5	WSW 6	SW 6	WSW 7	SW 8	SW 9	10	10	10	10	10	10	3,4	Br., brd, temp. le s.
17	100	100	100	95	87	100	100	100	WNW 7	WNW 7	WNW 7	WNW 7	W 8	W 9	10	10	7	8	10	10	11,4	Tempête le soir.
18	100	100	100	100	100	88	95	87	W 8	WNW 7	WNW 6	WNW 7	WNW 6	NW 5	10	10	10	10	3	1	11,8	
19	82	86	84	81	73	67	74	65	NW 0	SW 1	SE 2	SE 4	SE 4	S 4	0	1	2	2	1	6	2,1	Brd. [à 20 h.
20	60	67	70	82	79	82	92	98	SW 7	SW 7	SW 8	SW 8	SW 7	SW 8	9	9	8	8	7	3	0,3	T. ENE 16h.20, écl.
21	100	74	88	93	100	100	100	86	SW 6	SW 5	SW 6	SW 6	SW 8	SW 7	10	8	8	10	10	10	1,9	
22	95	100	99	94	87	100	100	100	SW 7	W 5	SW 6	WSW 7	WNW 6	WNW 6	10	7	9	9	10	10	11,4	
23	100	100	95	86	77	78	83	85	N 3	NNW 3	NNE 4	N 4	N 4	NNE 4	10	8	8	8	1	0	5,2	Lueur crépuscul.
24	80	75	77	76	68	69	87	98	N 5	N 1	NNW 3	NW 4	NW 4	NW 5	2	1	2	2	2	2	0,1	
25	100	100	100	100	70	91	91	100	WSW 6	SW 6	WSW 7	WSW 7	WSW 7	W 7	10	10	8	6	7	3	0,1	
26	100	100	100	97	88	92	92	100	WSW 6	WSW 7	WSW 6	WSW 5	WNW 6	NW 6	10	10	10	10	9	9	0,1	
27	100	100	100	87	78	71	84	94	N 6	NNE 5	N 6	NNW 6	NNW 7	NNE 7	10	10	8	8	7	3	2,6	
28	100	100	97	96	88	92	100	100	NNE 7	NNE 7	N 7	NNW 7	NNW 7	NNW 8	10	4	8	7	4	8	0,1	Br., brouillard.
29	100	100	100	82	75	81	80	87	NNW 7	NNW 6	NW 6	NW 6	NW 6	NW 6	10	9	6	8	9	7	0,1	
30	100	100	100	92	100	100	100	100	W 9	WNW 9	W 9	WNW 8	WNW 8	WNW 7	10	10	8	10	10	10	6,8	Tempête le soir.
31	100	100	100	100	100	100	100	100	WNW 7	WNW 7	WNW 6	W 7	WNW 7	W 6	10	10	10	9	10	10	8,1	
Moy.	93,1	92,6	92,2	88,2	83,4	88,2	92,0	92,2	5,7	5,3	5,3	6,0	6,1	5,9	7,9	7,1	7,1	7,4	7,0	6,3	195,7	

Août 1893.

PUY-DE-DOME (Station du Sommet).

Longitude 0°37′ E. — Latitude 45°47′. — Altitude 1467m.

DATES.	PRESSION (600 +). 3h	6h	9h	12h	15h	18h	21h	24h	TEMPÉRATURE. 3h	6h	9h	12h	15h	18h	21h	24h	Min.	Max.
1	40,0	40,1	40,9	41,3	41,4	41,2	41,6	41,7	6,0	5,4	5,8	7,2	9,6	8,2	7,1	6,4	5,3	10,4
2	41,3	41,5	41,9	42,1	42,0	42,1	42,0	42,9	6,2	6,1	7,2	9,6	10,3	10,0	9,0	8,0	5,8	11,1
3	42,8	42,8	43,4	43,2	43,1	42,5	42,5	42,0	7,9	7,8	9,5	12,0	16,6	15,8	14,4	14,0	7,3	18,1
4	41,6	41,6	41,9	41,8	40,4	40,3	40,3	41,2	14,0	15,0	16,2	16,1	15,8	12,2	10,1	9,2	13,6	17,9
5	41,6	41,6	42,1	42,0	41,6	41,5	42,1	42,1	9,0	8,7	9,6	10,8	11,9	11,6	10,0	8,2	8,2	12,5
6	42,1	42,1	42,7	43,0	43,0	42,9	43,0	42,5	7,6	8,4	8,7	9,9	11,3	10,0	8,2	7,6	7,0	12,2
7	42,3	42,2	42,6	42,8	43,3	43,3	43,4	43,5	7,4	8,0	9,0	10,6	12,0	11,8	10,8	11,0	6,7	12,6
8	43,6	43,6	43,6	43,8	43,6	43,6	44,0	43,8	11,2	12,8	13,8	15,8	19,0	17,9	17,4	15,4	9,7	20,3
9	43,7	43,8	44,2	44,4	44,4	44,2	44,6	44,2	15,8	16,2	16,7	19,2	20,8	22,4	20,0	19,0	14,8	23,3
10	43,9	43,9	44,3	43,9	43,5	43,5	43,7	43,5	18,0	17,7	19,0	19,0	18,7	18,9	15,0	15,0	16,8	23,0
11	43,9	44,3	45,3	45,4	45,5	45,5	45,6	45,4	12,0	11,4	12,2	14,0	15,1	14,4	13,0	12,2	10,0	16,0
12	45,1	44,8	45,3	45,5	45,2	45,2	45,1	44,4	12,0	11,2	12,0	13,0	14,8	14,9	13,5	12,6	11,0	15,3
13	44,0	44,1	44,3	44,8	44,8	44,7	44,9	44,6	12,2	13,0	13,8	16,1	16,8	16,1	15,0	14,8	11,4	18,6
14	44,3	44,7	45,3	45,6	45,5	45,2	45,1	44,8	14,3	14,1	15,4	16,7	18,0	16,8	14,8	15,0	13,4	18,3
15	44,6	45,2	45,6	45,7	45,8	45,7	46,2	46,0	15,0	14,8	15,3	16,8	17,7	16,8	16,0	15,6	13,2	18,4
16	45,9	46,0	46,3	46,6	46,5	46,2	46,3	46,1	15,2	15,0	16,0	17,8	18,6	18,2	16,0	17,3	13,7	20,3
17	45,6	45,6	46,0	46,0	45,6	45,2	45,2	44,9	16,3	17,9	18,3	20,1	23,0	24,0	19,5	20,0	15,7	25,6
18	44,2	43,8	44,1	44,0	44,2	43,6	44,3	44,3	18,6	18,2	18,6	20,1	21,6	20,4	20,0	19,4	16,5	23,4
19	43,6	43,3	43,8	44,0	43,8	43,5	43,7	43,4	19,4	17,8	18,2	18,6	19,0	18,2	15,0	15,0	16,0	20,3
20	43,9	43,9	44,2	44,4	44,0	43,5	43,6	43,4	16,0	15,8	17,0	18,0	18,6	18,8	16,9	17,6	14,0	21,1
21	42,8	42,4	42,5	42,8	42,1	42,4	42,9	43,1	17,2	17,2	19,0	19,4	19,4	18,6	15,0	14,2	16,6	21,0
22	43,4	43,8	44,6	44,8	44,9	44,8	45,2	44,7	14,1	13,2	15,6	17,1	18,7	17,8	15,9	16,0	13,0	20,2
23	44,4	44,4	44,9	45,3	45,3	45,0	45,6	45,9	17,4	17,6	16,1	20,6	23,0	21,7	19,1	18,6	15,8	23,6
24	45,7	45,7	45,9	46,5	46,5	46,6	46,9	46,9	17,0	15,0	15,3	15,7	15,7	15,0	14,0	11,4	13,0	18,6
25	46,4	46,6	47,0	47,0	46,6	46,1	45,8	45,6	9,9	9,9	10,3	12,6	12,5	12,0	11,1	9,4	9,0	13,0
26	45,6	44,7	44,6	44,4	44,0	43,4	42,5	42,3	8,2	8,9	9,0	10,0	11,3	10,9	10,0	7,6	7,7	12,7
27	42,0	41,6	42,1	42,2	41,6	41,1	41,2	41,1	6,7	6,5	6,7	8,6	9,9	8,7	7,0	6,6	5,8	11,1
28	40,1	40,1	40,7	40,8	41,4	41,1	41,5	41,6	6,1	6,1	7,1	8,0	10,2	9,3	8,8	8,0	5,1	11,1
29	41,1	41,4	41,7	41,6	41,3	40,7	40,7	39,9	9,0	9,4	10,1	12,6	12,0	10,2	9,1	9,6	7,3	14,2
30	39,1	39,0	38,9	38,6	38,6	37,8	38,2	37,9	9,5	9,6	10,7	10,1	9,9	8,1	7,0	7,0	9,3	11,3
31	37,3	37,0	37,6	38,1	38,4	38,9	39,5	40,0	6,5	7,3	7,6	8,6	9,8	9,6	9,5	8,8	6,2	10,1
Moy.	43,09	43,08	43,49	43,63	43,48	43,26	43,46	43,35	12,12	12,13	12,90	14,35	15,54	14,82	13,17	12,60	10,93	16,95

DATES.	HUMIDITÉ RELATIVE. 3h	6h	9h	12h	15h	18h	21h	24h	VENT. — DIRECTION ET FORCE. 3h	6h	9h	12h	15h	18h	21h	24h	NÉBULOSITÉ.	6h	9h	12h	15h	18h	21h		PLUIE.	REMARQUES.
1	100	100	100	79	74	82	87	84	.	NW 5	NW 4	NW 4	WNW 5	NW 5	NW 6	.	.	10	9	7	7	6	7	.	2,8	Brd, brd à l'horiz.
2	81	84	82	76	74	82	86	100	.	WNW 4	WSW 4	WSW 5	WSW 7	W 7	W 6	W 6	.	0	2	7	6	4	3	.	.	Br., brouillard.
3	91	94	81	76	70	57	62	51	W 4	W 4	W 0	SW 0	S 1	W 0	SSW 4	SW 7	.	0	2	2	1	0	0	.	0,2	Brouillard.
4	60	59	63	85	81	100	95	100	SW 7	WSW 6	SW 6	WSW 7	WSW 9	W 9	W 9	W 7	.	0	2	6	7	10	9	.	.	Tempête.
5	100	100	100	99	100	100	100	83	W 7	W 8	W 6	W 6	W 6	WNW 6	WNW 5	N 4	.	10	10	9	10	10	10	.	9,3	
6	77	76	81	74	63	64	83	77	NW 4	N 4	NNW 0	N 4	N 4	NNE 5	NNE 5	E 5	.	0	3	3	1	2	1	.	8,9	Brume.
7	91	81	78	75	52	65	68	71	E 5	E 7	E 7	E 5	ENE 4	NE 4	NE 4	SE 0	.	2	1	1	0	0	0	.	.	Brume.
8	83	66	79	77	65	64	67	49	SE 2	SSE 0	SSE 4	SSE 4	E 6	E 4	E 4	E 0	.	0	0	0	0	0	0	.	.	Brume.
9	46	29	44	72	50	41	44	49	E 2	SE 0	E 0	E 0	W 0	NE 0	NE 0	NE 0	.	0	0	0	0	0	0	.	.	Brume, brouill.
10	54	76	56	81	81	73	100	100	NW 0	NW 0	NW 0	NW 6	E 4	SE 4	S 4	S 4	.	6	7	9	4	7	10	.	.	O SE 12h.15 à 12h.45.
11	100	100	87	80	68	63	68	100	S 6	N 4	N 0	N 4	N 1	N 5	N 5	N 5	.	9	9	8	7	3	0	.	0,1	Brume, brouill.
12	100	100	100	86	70	68	77	86	NE 6	ENE 6	ENE 6	NE 6	NE 5	NE 5	NE 7	NE 7	.	10	10	5	2	0	0	.	0,1	Br., brouillard.
13	98	81	71	69	66	71	75	82	NE 6	E 6	E 5	E 5	E 4	NE 4	NE 5	NE 6	.	0	0	0	0	0	0	.	.	Br., brouillard.
14	69	69	75	72	65	63	68	70	NE 5	SE 4	SE 2	ESE 4	E 1	NE 4	ENE 7	NE 6	.	0	0	1	1	0	0	.	.	Br., brouillard.
15	58	70	70	61	48	59	59	64	NE 5	E 6	E 6	E 4	ENE 5	NE 5	ENE 5	E 6	.	0	0	0	0	0	0	.	.	Br., brouillard.
16	62	61	61	56	49	44	48	49	E 4	E 4	SE 4	E 0	NE 4	NE 2	NE 0	E 4	.	0	0	0	0	0	0	.	.	Br., brouillard.
17	44	51	55	50	49	45	50	58	E 0	W 4	SW 2	SW 0	NE 0	N 0	NNE 0	S 4	.	0	0	0	0	0	1	.	.	Br., brouillard.
18	39	39	60	51	55	59	59	54	S 5	SW 5	SSW 4	SSW 6	SSW 7	WSW 7	WSW 7	SW 7	.	0	0	0	2	3	7	.	.	Écl. E, SE 8 h. 15.
19	47	40	47	46	56	56	98	100	SW 5	SW 7	S 4	SSW 7	WSW 6	WSW 6	WNW 6	W 5	.	3	2	2	3	5	8	.	.	Orage.
20	62	79	68	66	63	55	66	74	W 0	SSW 4	SSW 2	SSE 2	WSW 0	SW 4	W 5	SW 7	.	3	4	5	6	5	4	.	4,0	Brouillard.
21	65	61	44	53	52	57	87	100	SW 6	SW 6	SW 6	SW 6	SW 8	W 7	W 7	W 6	.	8	7	7	7	6	7	.	.	
22	100	93	83	78	69	74	88	89	W 5	W 5	S 0	W 4	W 4	NW 0	S 0	S 5	.	7	4	6	6	4	0	.	.	
23	52	55	79	65	49	52	77	84	W 6	WSW 6	W 7	NE 2	SW 5	WNW 6	WNW 4	W 0	.	4	9	1	5	3	0	.	.	
24	94	100	91	89	83	98	89	75	W 2	SW 4	W 0	NW 4	NW 0	NW 0	NW 0	N 0	.	10	9	10	7	9	4	.	4,4	Orages.
25	72	69	72	59	60	61	56	71	N 0	ENE 4	NE 5	NE 2	NE 4	NE 2	NE 6	NE 5	.	0	0	0	0	0	0	.	.	Brouillard.
26	81	78	77	62	59	58	54	75	NE 5	E 4	NE 4	NE 4	NE 4	NE 2	NE 6	NE 5	.	1	1	2	2	2	0	.	.	Brouillard.
27	85	88	90	81	66	63	85	91	NE 5	NE 4	NNE 4	NE 5	NE 2	NE 4	NE 6	E 6	.	0	2	2	1	0	0	.	.	Brouillard.
28	94	85	80	86	72	73	76	86	E 6	E 7	E 7	ENE 7	E 5	NE 6	E 7	E 6	.	0	0	3	3	1	1	.	.	Brouillard.
29	78	76	74	77	76	100	100	100	E 5	SE 5	SSE 7	SSE 4	E 5	ESE 6	ESE 5	SE 7	.	3	5	5	10	10	10	.	.	Brouillard.
30	100	100	100	100	100	100	100	100	SE 5	E 1	SE 1	E 4	NE 5	NE 6	NE 7	NE 6	.	10	10	10	10	10	10	.	8,7	
31	100	100	94	92	86	86	86	94	NE 6	ENE 7	NNE 6	N 6	N 5	N 6	N 7	N 6	.	10	8	7	8	10	9	.	12,3	
Moy.	76,9	76,1	75,5	73,3	66,8	68,9	76,1	79,5	.	4,5	3,6	4,1	4,1	4,2	4,8	.	.	3,4	3,7	3,8	3,7	3,5	3,3	.	50,8	

Septembre 1893.

PUY-DE-DOME (Station du Sommet).

Longitude 0°37′ E. — Latitude 41°47′. — Altitude 1467m.

DATES.	PRESSION (600 +). 3h	6h	9h	12h	15h	18h	21h	24h	TEMPÉRATURE. 3h	6h	9h	12h	15h	18h	21h	24h	Min.	Max.
1	40,1	40,6	41,5	41,9	41,8	42,0	42,3	42,8	8,4	8,8	9,0	10,6	12,4	10,0	9,3	9,0	8,0	12,5
2	42,1	42,6	43,3	43,6	43,3	43,5	43,8	43,7	8,2	7,2	8,1	9,5	9,2	8,8	8,6	8,0	7,1	10,2
3	43,2	43,3	43,7	43,8	43,4	43,1	42,8	41,6	7,4	6,2	6,7	7,6	8,2	7,2	6,4	5,2	6,2	8,8
4	41,0	41,0	41,7	42,1	42,1	42,0	42,1	42,0	4,7	6,4	8,0	11,4	13,8	15,5	13,0	12,4	4,2	16,3
5	41,0	41,2	41,6	42,0	42,0	42,0	42,3	41,8	12,8	14,0	15,0	17,0	16,4	16,8	15,8	15,8	12,0	17,8
6	41,3	41,5	41,9	41,8	41,7	40,5	42,0	41,6	15,3	12,8	12,0	13,8	15,0	8,4	11,2	11,0	8,0	16,0
7	41,8	41,6	42,9	43,5	43,7	43,3	43,6	43,0	10,8	9,6	9,2	11,6	13,2	12,3	11,1	10,8	8,1	13,7
8	42,0	41,9	42,3	41,6	41,1	40,4	39,8	39,6	10,6	10,2	10,0	11,0	11,5	11,2	10,7	9,2	9,4	12,0
9	39,2	39,0	39,4	39,8	39,5	39,2	39,4	39,1	5,7	4,1	4,6	6,8	8,0	7,1	5,7	5,4	4,0	9,2
10	38,1	37,6	37,8	37,7	37,7	37,6	37,8	37,9	5,2	4,8	6,4	9,2	12,0	9,8	9,0	8,8	4,6	12,8
11	37,4	38,4	39,2	39,2	39,0	38,9	39,6	38,9	10,0	10,5	10,8	12,8	13,6	9,3	8,8	8,6	8,2	14,6
12	38,8	38,9	39,5	39,4	39,2	40,1	41,0	41,1	8,7	8,7	9,1	9,1	9,2	9,1	8,9	9,0	8,4	9,4
13	40,6	41,4	43,0	44,0	43,8	44,7	45,8	46,5	9,2	9,0	9,7	12,2	13,0	12,3	11,4	11,0	8,8	14,6
14	47,0	47,4	48,1	48,6	48,3	48,1	48,0	47,7	11,5	11,1	12,1	13,4	17,0	13,0	12,0	11,6	10,8	17,2
15	46,8	46,8	46,6	46,1	45,4	44,5	43,7	43,0	11,3	11,6	15,2	16,4	19,5	17,8	18,3	17,6	10,9	20,6
16	41,9	41,7	41,3	40,1	38,6	37,2	37,1	36,4	15,2	14,8	14,7	16,5	14,2	12,2	11,0	10,0	12,8	18,0
17	34,9	32,5	32,1	33,0	34,3	36,3	37,7	37,8	8,8	7,7	7,3	7,4	6,8	7,2	6,8	6,6	7,2	10,0
18	37,5	37,1	37,3	37,2	37,0	36,9	37,3	37,2	6,0	5,5	6,0	7,0	7,8	7,2	5,7	5,4	5,2	9,0
19	36,5	36,8	37,6	37,7	36,7	35,4	34,7	33,2	5,1	4,7	6,6	10,1	11,2	8,7	9,2	9,6	4,7	12,1
20	30,7	30,0	30,7	31,7	32,4	33,3	33,9	34,2	7,8	6,2	6,4	7,6	8,8	8,6	7,8	6,6	6,2	9,8
21	33,9	34,0	33,9	33,5	32,1	32,1	32,9	33,8	6,0	6,1	6,3	6,1	5,7	4,2	4,4	4,4	5,6	6,6
22	33,4	34,0	34,9	36,8	37,0	37,2	37,4	37,1	4,3	3,4	3,5	3,4	4,8	3,2	3,7	3,6	3,2	4,9
23	36,1	35,6	35,6	35,5	35,2	35,0	35,0	35,6	4,1	4,8	5,8	7,8	7,5	6,9	6,3	6,0	3,3	7,9
24	35,7	35,9	36,9	37,6	38,3	39,0	39,8	40,0	5,3	2,2	2,2	2,4	2,8	2,2	2,3	2,0	1,8	6,0
25	39,8	39,7	40,1	40,1	39,7	39,6	40,0	40,1	1,0	0,2	2,2	4,2	6,0	5,0	5,3	4,0	0,2	7,2
26	39,9	40,2	41,0	41,5	41,2	41,3	41,4	41,7	3,5	1,8	2,2	4,0	4,8	3,1	1,8	2,0	1,3	5,8
27	41,3	41,6	41,7	42,3	41,4	42,1	41,8	41,5	3,0	3,1	3,4	4,9	5,8	5,1	5,7	6,0	2,0	6,6
28	41,0	41,0	42,0	41,9	40,1	40,0	40,4	39,0	5,1	5,8	6,5	8,0	7,9	7,8	8,1	8,2	5,0	8,2
29	37,8	36,7	36,6	36,4	35,9	35,7	35,1	34,3	8,3	8,1	9,0	10,2	10,9	9,3	9,6	9,8	8,0	11,2
30	32,3	30,9	30,5	30,6	31,5	32,0	32,2	32,1	9,9	9,6	5,1	5,3	5,3	4,2	4,0	3,8	5,1	10,4
Moy.	39,10	39,03	39,49	39,70	39,45	39,43	39,69	39,48	7,77	7,30	7,77	9,24	10,08	8,78	8,40	8,05	6,34	11,31

DATES.	HUMIDITÉ RELATIVE. 3h	6h	9h	12h	15h	18h	21h	24h	VENT. — DIRECTION ET FORCE. 3h	6h	9h	12h	15h	18h	21h	24h	NÉBULOSITÉ. .	6h	9h	12h	15h	18h	21h	.	PLUIE.	REMARQUES.
1	100	92	86	80	73	74	89	100	N 5	N 5	NW 4	NW 5	WNW 7	NW 6	NW 7	NW 4	.	10	10	9	8	6	3	.	0,1	Br. et bd sur les pl.
2	100	100	100	93	92	92	96	100	NW 6	NW 6	NW 4	NW 5	NW 4	NW 5	NW 6	N 5	.	10	5	9	9	7	8	.	0,1	Br., brouillard.
3	100	100	100	97	78	88	83	88	NW 6	NNE 6	NNE 6	NNE 5	NNE 6	NE 6	ENE 7	NE 7	.	10	10	10	6	1	0	.	0,1	Bd à l'hor., l. crép
4	81	45	63	43	45	49	67	68	NE 7	E 7	SE 7	SE 5	SSE 0	SSW 0	SSE 5	SE 5	.	0	0	0	0	0	0	.	.	L. aur. et crép., br.,
5	42	39	35	56	61	56	78	73	S 6	W 0	SW 0	WSW 5	W 0	S 5	WSW 3	E 4	.	2	3	4	8	7	8	.	.	L. aur. [brd.
6	62	62	95	73	78	100	80	100	SE 4	W 6	WSW 7	SW 6	WSW 6	WSW 8	WSW 8	SW 8	.	8	9	10	7	10	4	.	1,7	Or. à 16 h. 40. écl.
7	100	100	100	89	79	89	100	100	SW 8	W 8	W 7	W 6	W 6	W 7	WSW 6	W 7	.	10	4	6	6	2	2	.	39,0	Brd à l'horizon.
8	100	100	100	100	100	100	100	100	W 7	WSW 7	W 7	W 7	WSW 7	WSW 7	W 8	W 8	.	10	10	10	10	10	10	.	0,6	
9	100	100	100	71	62	83	97	100	NW 7	WNW 8	WNW 7	WNW 7	WNW 7	WNW 6	WNW 6	NW 4	.	10	10	3	3	2	1	.	9,1	
10	78	77	91	73	57	65	66	73	NW 0	NW 0	SE 3	SE 4	SE 3	SE 4	SE 5	SE 5	.	1	3	2	2	2	0	.	.	Gelée bl., l. crép.
11	44	51	54	57	85	100	100	100	S 6	NW 5	NW 1	SE 5	SE 6	SSE 6	SSE 6	SE 8	.	7	8	7	10	10	10	.	.	Orages.
12	100	100	100	100	100	100	100	97	SE 7	SSE 7	SE 7	SE 7	ESE 6	SSE 4	ESE 4	SE 6	.	10	10	10	10	10	10	.	48,1	Éclairs au SE.
13	95	100	89	100	64	81	100	93	SE 7	S 5	WNW 0	N 0	W 4	W 3	W 3	W 1	.	10	4	10	4	3	10	.	14,9	T. au S à 12 h. 50.
14	82	93	91	87	83	87	98	86	W 3	W 3	E 0	E 3	ESE 3	ESE 3	E 5	E 6	.	0	0	0	2	0	0	.	0,3	Lueurs crép.
15	95	77	49	66	58	72	50	47	SE 6	SSE 6	S 0	SSE 5	SSW 4	SSW 3	WSW 6	SW 6	.	2	2	1	7	8	8	.	0,1	Brouillard.
16	67	68	78	60	94	100	100	100	SW 8	W 6	SE 7	SSW 8	S 7	SW 7	WSW 8	SW 6	.	9	7	9	9	8	10	.	.	Tempête.
17	100	100	100	100	100	100	100	100	SW 7	WSW 9	WSW 9	WSW 9	WNW 9	W 8	WNW 6	W 5	.	10	10	10	10	10	10	.	6,6	Brd à l'horizon.
18	100	100	100	98	88	87	89	100	W 4	W 5	W 5	W 6	W 6	W 5	WNW 6	W 7	.	10	10	8	9	6	1	.	8,1	Brd à l'horizon.
19	98	100	88	80	69	66	83	88	W 7	W 6	W 0	S 3	S 4	SSE 3	SSE 6	SW 6	.	0	0	2	3	7	2	.	0,1	
20	100	100	100	100	100	100	100	100	SE 7	SW 6	WNW 8	W 8	W 8	W 8	W 9	W 8	.	10	10	10	10	10	10	.	10,4	
21	100	100	100	100	100	100	100	100	W 8	SW 7	SW 8	WSW 9	WSW 9	WSW 9	WSW 9	W 9	.	10	10	10	10	10	10	.	6,2	Tempête le s.
22	100	100	100	100	100	100	100	100	W 9	WSW 9	WSW 9	W 7	W 6	WSW 7	WSW 6	SW 6	.	10	10	10	10	10	10	.	11,3	T., qq. flocons de
23	95	98	98	89	100	100	100	100	SW 5	SSW 5	S 6	SW 6	SW 6	SW 6	WSW 8	SW 5	.	10	10	10	10	10	10	.	4,1	Éclairs. [neige
24	100	100	100	100	100	100	100	100	S 4	NE 5	NE 4	NE 6	NE 5	NE 6	NE 7	NE 6	.	10	10	10	10	10	10	.	5,6	
25	100	100	100	88	86	94	98	94	NE 6	ENE 6	ESE 5	ESE 0	E 2	SSE 0	SW 3	W 1	.	10	0	0	2	7	10	.	0,9	
26	100	93	85	74	73	88	98	100	W 4	NNW 4	NNE 4	NW 3	W 4	WNW 6	WNW 7	W 7	.	10	3	7	8	3	6	.	1,7	Brouill., br. le s.
27	100	100	100	100	89	100	100	100	W 7	W 7	W 8	W 7	W 8	WSW 6	WSW 8	W 9	.	10	10	10	8	10	10	.	2,2	
28	100	100	100	100	100	100	100	100	W 8	W 8	W 7	W 6	W 8	W 8	SW 6	SW 8	.	10	10	10	10	10	4	.	3,2	
29	100	100	89	74	70	81	72	65	SW 8	SW 8	SW 8	SW 8	SW 8	SW 7	SW 8	SW 7	.	5	5	4	4	7	8	.	0,4	Brd à l'horizon.
30	66	71	100	100	100	100	100	100	S 8	SSW 9	W 9	W 9	WSW 8	W 7	W 7	W 7	.	4	10	10	10	10	10	.	1,2	Tempête le soir.
Moy.	90,2	88,9	89,7	84,9	82,8	88,4	91,5	92,4	6,2	6,0	5,2	5,7	5,6	5,5	6,3	6,0	.	7,6	6,8	7,0	7,2	6,9	6,5	.	176,1	

Octobre 1893.

PUY-DE-DOME (Station du Sommet).

Longitude 0°37′ E. — Latitude 45°47′. — Altitude 1467m.

DATES.	PRESSION (600+).								TEMPÉRATURE.									
	3h	6h	9h	12h	15h	18h	21h	24h	3h	6h	9h	12h	15h	18h	21h	24h	Min.	Max.
1	31,9	31,8	31,7	32,1	33,0	33,2	33,8	34,9	3,7	3,3	3,6	3,5	4,0	3,9	3,0	2,8	3,2	4,3
2	34,5	34,9	35,6	35,4	34,8	33,3	31,3	26,9	2,4	2,1	2,2	3,4	2,9	3,6	3,4	4,0	1,8	4,2
3	28,6	30,7	32,3	32,5	31,1	30,1	28,5	28,7	2,8	1,6	1,3	3,0	3,8	4,7	6,3	6,0	1,2	6,3
4	29,0	29,3	30,3	30,8	30,2	30,2	29,9	29,3	5,3	4,7	5,1	5,9	6,9	7,5	8,8	9,4	4,6	8,8
5	30,0	31,3	32,5	33,1	33,0	32,4	32,7	33,1	8,8	8,0	8,0	9,6	10,1	10,6	12,2	11,8	7,7	12,2
6	33,2	34,5	35,5	35,2	35,1	36,1	35,6	34,6	11,9	9,3	10,0	9,3	9,2	9,2	9,1	9,8	8,9	12,1
7	33,7	34,7	35,3	35,1	32,6	33,9	35,6	35,6	8,0	7,0	8,0	10,2	5,9	5,2	5,1	5,4	6,4	10,6
8	34,7	33,8	34,8	35,4	35,3	34,9	34,6	34,1	6,0	6,3	6,4	8,1	8,7	9,1	9,2	9,0	5,4	9,2
9	33,8	31,6	32,1	32,1	32,9	33,9	36,4	37,0	8,7	8,8	8,5	3,1	4,4	3,8	2,8	2,8	7,2	9,2
10	37,0	40,0	40,8	42,8	43,2	44,0	44,4	43,8	3,0	4,2	4,1	4,6	5,7	5,0	5,0	5,6	2,8	5,8
11	43,4	43,4	43,3	42,9	42,2	42,0	41,8	41,3	6,0	5,0	6,8	10,0	11,0	8,8	8,0	7,2	5,0	11,6
12	40,9	39,9	41,4	42,5	43,0	43,6	43,9	43,9	6,8	6,2	6,5	8,0	8,3	7,7	7,6	7,6	5,8	9,8
13	43,9	44,0	44,2	44,7	44,6	45,0	45,2	45,3	7,1	6,6	6,6	6,9	6,9	6,6	6,2	5,8	6,5	7,7
14	44,8	44,8	45,1	45,4	45,1	45,2	45,4	45,1	5,3	4,8	6,0	8,5	8,2	6,9	9,1	8,6	4,6	9,2
15	44,3	44,1	44,6	44,9	44,9	45,1	45,4	45,3	7,6	6,4	9,1	12,0	13,2	12,9	12,2	14,8	5,7	15,7
16	44,8	44,8	45,5	45,7	45,6	45,3	45,5	45,3	14,0	14,0	11,9	12,2	13,1	9,0	7,2	7,8	11,8	15,2
17	45,3	45,2	45,4	45,4	45,0	44,9	44,9	44,7	9,6	9,2	8,7	11,0	10,9	11,7	12,0	12,8	6,2	12,0
18	43,7	42,7	42,5	41,4	38,8	39,9	40,9	42,3	13,4	11,1	10,2	9,8	9,3	6,3	6,0	5,8	10,2	13,4
19	42,9	43,9	44,8	45,1	45,2	45,3	45,4	45,1	5,7	6,0	5,4	4,9	3,9	3,2	2,8	2,0	5,1	6,2
20	44,7	44,7	45,5	45,5	45,3	45,6	45,8	45,7	3,0	3,3	5,0	4,6	4,2	3,0	4,1	4,2	1,0	5,1
21	45,4	45,6	46,4	46,6	46,2	46,0	45,7	45,4	5,0	5,8	7,7	9,4	9,6	7,6	7,6	8,0	4,2	10,2
22	45,0	44,8	45,4	45,3	45,2	45,5	46,0	45,8	10,8	10,3	11,0	11,4	13,1	10,0	9,0	8,0	8,0	13,7
23	45,3	45,1	45,5	45,3	44,9	44,9	45,1	45,0	8,5	7,7	6,1	4,5	4,1	3,1	4,3	3,6	2,9	8,7
24	44,6	44,5	45,6	46,4	46,4	46,5	46,6	46,4	3,1	3,1	2,4	5,0	8,8	6,4	9,1	8,6	1,6	9,6
25	46,3	45,9	46,4	46,0	45,3	44,6	44,2	43,1	9,0	8,2	9,2	10,0	11,8	9,1	7,2	5,5	7,1	12,6
26	41,2	39,7	41,4	41,3	39,8	38,6	39,4	39,1	5,5	5,2	5,4	7,0	6,0	4,6	4,0	2,7	4,7	7,6
27	38,1	37,8	39,3	39,4	39,8	40,5	41,4	41,8	0,2	1,0	1,3	2,9	3,9	4,2	2,6	2,8	0,0	4,6
28	41,5	41,6	42,3	42,2	42,1	42,0	42,0	41,6	2,9	2,9	2,7	2,9	3,2	2,2	1,8	1,6	2,6	3,2
29	40,8	40,5	40,1	39,9	39,5	38,8	38,3	37,8	1,0	3,4	1,7	1,7	1,8	1,0	5,0	2,0	0,0	5,0
30	36,5	35,4	35,4	34,9	33,9	34,4	34,9	34,8	3,4	4,0	1,2	0,7	0,5	1,1	2,0	2,5	0,4	4,4
31	34,1	34,1	34,6	35,0	35,2	35,7	36,1	36,7	2,5	2,7	1,2	0,7	- 2,0	- 2,0	- 2,1	- 2,5	1,2	3,0
Moy.	39,48	39,52	40,18	40,33	39,97	40,05	40,22	39,98	6,16	5,88	5,91	6,61	6,82	6,00	6,15	6,00	4,64	8,75

DATES.	HUMIDITÉ RELATIVE.								VENT. — DIRECTION ET FORCE.								NÉBULOSITÉ.								PLUIE.	REMARQUES.
	3h	6h	9h	12h	15h	18h	21h	24h	3h	6h	9h	12h	15h	18h	21h	24h	.	6h	9h	12h	15h	18h	21h	.		
1	100	100	100	100	100	100	100	100	W 7	W 6	W 7	W 8	WSW 7	WSW 8	W 8	W 6	.	10	10	10	10	10	10	.	5,2	Bruine.
2	100	100	100	100	100	100	100	100	W 8	W 7	W 7	W 8	WSW 8	SW 9	WSW 9	SW 9	.	10	10	10	10	10	10	.	5,6	Tempête le soir.
3	100	100	100	100	100	100	100	100	W 9	W 9	W 9	WSW 7	WSW 8	WSW 8	SW 8	W 8	.	10	10	10	10	10	10	.	2,2	Tempête le m.
4	100	100	100	100	100	100	100	100	W 8	WSW 8	W 8	WSW 7	WSW 8	SW 8	SW 9	SW 9	.	10	10	10	10	10	10	.	9,9	Bruine, temp. le s.
5	100	100	100	100	100	77	69	76	SW 9	WSW 8	SW 8	SSW 7	SW 7	SSW 8	SW 9	SW 8	.	10	10	10	10	5	1	.	5,2	Tempête le soir.
6	74	100	100	100	100	100	88	97	SW 8	SW 8	SW 8	WSW 9	WSW 8	SW 6	SW 8	S 8	.	10	10	10	10	10	10	.	10,4	Tempête.
7	100	100	100	100	100	100	100	100	SW 9	WSW 7	SSW 7	W 5	W 9	WSW 8	WSW 6	S 4	.	10	10	10	10	10	10	.	20,8	Orage, Tempête.
8	100	100	100	98	95	98	100	100	SE 4	SSW 5	SW 7	SW 6	WSW 2	S 8	S 9	S 8	.	10	10	4	7	4	7	.	38,4	Bruine, t., écl. le s.
9	100	100	97	100	93	83	98	100	S 9	S 9	S 9	SW 9	WSW 9	WSW 9	WSW 9	W 9	.	9	10	10	2	2	9	.	8,6	Tempête.
10	100	100	100	100	91	97	84	61	W 9	W 8	W 9	SW 8	W 7	WSW 4	SSW 4	SW 5	.	10	10	10	7	5	0	.	4,2	Tempête, bruine.
11	58	54	51	74	81	78	85	80	SW 2	S 1	SSE 4	S 2	SW 4	S 4	WSW 0	W 6	.	0	0	3	2	3	3	.	0,1	Brouillard.
12	83	97	100	91	86	97	95	86	W 7	WSW 9	WSW 8	W 6	NW 5	NW 2	NW 2	NW 6	.	4	10	6	6	10	10	.	.	Tempête, brd.
13	100	100	100	100	100	100	100	100	NW 6	NW 5	WNW 6	W 6	W 6	W 5	W 6	NW 6	.	10	10	10	10	10	10	.	.	
14	100	100	97	83	83	91	98	100	NW 4	WNW 0	WNW 0	WNW 4	WNW 5	WNW 6	WNW 5	NW 5	.	3	3	3	4	5	6	.	0,9	Brouillard.
15	100	79	52	32	64	58	57	45	NW 6	NW 6	NNW 6	NNW 5	N 4	N 4	N 0	N 0	.	6	5	2	0	0	0	.	0,4	
16	45	36	49	58	58	100	100	59	N 2	NNW 5	NNW 4	NNW 4	NNW 4	NW 6	NW 6	NW 5	.	0	0	0	0	10	10	.	.	Brouillard.
17	29	23	55	60	64	35	47	41	NW 5	NW 4	NW 4	NW 4	W 5	N 7	N 7	NW 6	.	0	0	0	0	0	0	.	.	
18	39	47	55	76	73	100	100	100	W 6	W 7	W 6	SW 7	WSW 8	NW 7	NW 7	N 6	.	8	9	10	7	10	10	.	.	
19	100	100	100	100	100	100	100	100	N 5	N 6	N 6	N 5	N 5	N 6	N 6	N 6	.	10	10	10	10	10	10	.	7,1	
20	38	11	11	23	57	89	62	57	NE 7	ENE 7	NE 6	NE 6	NE 6	E 7	E 7	E 6	.	0	0	0	0	0	0	.	0,4	Brouillard.
21	53	49	44	42	43	55	46	18	E 7	E 7	E 6	E 4	ENE 5	ENE 6	E 6	E 4	.	0	0	0	0	0	0	.	.	Brouillard.
22	5	20	30	59	59	74	81	81	E 0	E 4	E 2	E 0	NE 2	NW 4	W 2	W 0	.	0	0	0	0	1	1	.	.	Brouillard.
23	72	66	67	91	97	100	100	100	NW 4	N 4	NE 4	NNE 4	NE 6	NE 7	NNE 7	NE 6	.	7	8	9	7	10	10	.	.	Brouillard.
24	100	100	93	74	65	79	53	41	NE 6	NE 7	ENE 7	E 5	ESE 4	S 5	S 5	S 6	.	10	0	0	0	0	0	.	1,7	
25	43	53	51	65	63	71	80	94	S 5	S 7	SW 0	S 2	SW 2	SW 4	SW 4	SW 6	.	1	1	0	0	0	0	.	.	Brouillard.
26	100	100	99	85	100	100	100	100	SW 8	WSW 9	WSW 9	WSW 8	W 9	WSW 9	W 9	W 8	.	10	2	7	10	10	10	.	0,1	Brd, tempête.
27	100	100	100	100	100	100	100	100	W 8	W 9	WNW 8	WNW 8	NW 7	NW 6	N 4	N 4	.	10	10	10	10	10	10	.	7,2	Tempête, bruine.
28	100	100	100	100	97	100	100	100	NW 5	NW 4	NW 2	W 4	NW 4	W 5	W 5	W 6	.	10	10	9	10	10	0	.	10,0	Brouillard.
29	100	83	98	100	100	100	40	82	W 5	NNW 4	NW 5	W 5	W 4	W 6	W 6	W 4	.	1	1	10	10	10	0	.	.	
30	56	44	96	100	100	100	89	100	W 4	W 7	SW 6	WSW 7	WSW 8	W 7	W 6	SW 6	.	0	0	10	10	8	6	.	.	
31	100	100	100	100	100	100	100	100	W 6	S 4	S 4	S 0	NE 4	NE 5	NE 6	.	.	10	10	10	10	10	10	.	1,6	Bruine, givre, nge.
Moy.	80,5	79,4	82,1	84,2	86,1	89,7	86,2	84,5	6,1	6,2	5,9	5,5	5,8	6,3	6,0	.	.	6,4	6,1	6,5	6,2	6,5	5,9	.	140,0	

Novembre 1893.

PUY-DE-DOME (Station du Sommet).

Longitude 0°37′ E. — Latitude 45°47′. — Altitude 1467^{m}.

DATES.	PRESSION (600 +). 3h	6h	9h	12h	15h	18h	21h	24h	TEMPÉRATURE. 3h	6h	9h	12h	15h	18h	21h	24h	Min.	Max.
1	36,8	37,2	38,7	38,2	38,3	39,1	39,3	39,4	- 2,0	- 1,7	- 1,0	0,5	0,2	- 1,4	- 1,9	- 3,4	- 2,7	2,2
2	39,2	39,3	39,5	39,1	39,1	39,6	39,6	39,6	- 3,6	- 3,4	- 3,2	- 1,6	- 0,3	0,4	1,0	2,0	- 4,0	1,0
3	40,1	40,5	41,8	42,7	42,0	41,8	41,5	40,9	2,2	3,0	3,3	4,0	4,3	5,8	8,0	8,2	1,5	8,0
4	40,0	39,4	39,3	39,1	38,2	38,0	38,0	37,7	9,0	10,0	9,2	10,0	10,4	8,6	7,9	7,6	8,2	11,0
5	36,9	36,2	36,2	35,4	35,1	34,7	35,0	35,1	5,6	5,0	5,2	5,9	6,2	5,0	5,6	5,0	4,8	8,8
6	34,4	34,2	34,7	34,9	34,2	34,5	34,9	34,7	4,5	4,3	4,1	4,8	4,4	2,2	1,2	0,6	4,0	5,6
7	34,1	33,9	34,3	33,9	33,2	33,0	32,5	32,2	0,2	- 2,0	- 3,2	- 2,9	- 3,0	- 3,2	- 4,0	- 4,8	- 3,3	0,6
8	30,7	30,0	29,8	29,9	29,8	29,9	30,0	29,9	- 5,4	- 7,0	- 7,7	- 6,4	- 6,3	- 6,3	- 6,1	- 6,0	- 7,7	- 4,8
9	29,6	29,2	29,6	30,0	30,4	31,2	31,4	30,5	- 5,9	- 5,8	- 4,5	- 3,3	- 1,2	- 0,1	- 0,8	- 0,2	- 6,0	0,0
10	30,2	30,4	31,3	32,2	33,0	34,0	35,0	35,4	0,0	1,8	1,8	2,0	1,2	2,6	1,7	0,0	- 0,2	3,2
11	35,7	36,3	37,3	37,5	37,4	37,2	38,1	38,6	- 0,2	- 1,8	0,4	1,2	2,8	0,2	1,6	2,2	- 2,0	3,4
12	38,3	38,6	39,3	39,1	39,1	39,2	39,4	39,3	2,0	1,4	3,6	5,8	6,0	4,7	4,8	4,6	1,2	7,2
13	39,0	38,7	39,1	39,0	38,7	38,9	39,2	39,2	3,0	3,2	3,4	4,2	3,9	4,2	5,2	5,2	2,4	5,2
14	38,9	38,9	38,9	38,9	38,0	37,7	36,9	35,4	4,2	4,1	4,1	5,2	5,1	5,2	5,3	5,6	4,0	6,0
15	34,0	33,8	34,5	34,6	34,3	36,3	36,8	36,9	5,2	4,8	5,2	6,0	6,2	6,5	5,7	4,8	4,5	6,6
16	36,8	36,8	36,8	36,0	35,2	34,3	34,0	33,1	4,6	4,8	5,1	6,0	5,8	4,8	5,9	6,6	4,4	6,2
17	32,1	31,4	30,9	29,2	28,2	27,1	26,9	25,9	6,3	6,1	6,0	5,8	5,5	4,6	2,1	1,8	5,8	6,6
18	23,8	23,3	22,9	22,5	19,5	19,4	18,9	18,7	0,4	- 1,4	- 2,8	- 3,2	- 3,5	- 3,1	- 3,0	- 3,4	- 2,8	1,8
19	18,8	19,2	20,0	20,3	19,0	21,7	22,6	24,0	- 5,0	- 6,4	- 6,1	- 6,3	- 6,7	- 6,6	- 6,4	- 5,8	- 6,5	- 3,4
20	24,2	23,4	23,4	24,2	25,7	28,4	31,0	33,2	- 5,5	- 5,2	- 5,0	- 4,5	- 4,8	- 4,6	- 4,9	- 5,2	- 5,8	- 4,4
21	34,0	35,1	36,4	37,0	37,8	38,4	39,2	40,2	- 5,5	- 5,9	- 5,4	- 5,1	- 4,9	- 4,6	- 4,4	- 3,8	- 6,0	- 4,4
22	40,4	40,8	41,2	40,6	38,8	37,0	36,0	33,6	- 3,0	- 2,2	- 2,0	- 2,4	- 0,8	- 4,2	- 4,8	- 5,0	- 3,8	- 0,8
23	32,8	30,1	30,7	30,2	30,1	30,9	31,7	32,4	- 5,0	- 5,3	- 5,8	- 7,2	- 7,8	- 8,0	- 8,1	- 8,2	- 5,8	- 4,8
24	32,6	33,7	35,4	35,9	37,1	38,0	38,5	39,2	- 8,4	- 8,9	- 8,6	- 8,3	- 8,1	- 8,1	- 8,3	- 8,2	- 8,9	- 8,0
25	38,6	38,7	39,2	39,4	38,2	37,1	36,3	35,6	- 7,8	- 5,8	- 5,4	- 4,2	- 3,8	- 3,5	- 3,1	- 2,4	- 8,2	- 3,1
26	33,8	31,1	30,5	29,6	29,1	30,1	32,2	33,3	- 1,6	- 1,0	- 0,4	- 0,3	- 0,7	- 1,5	- 1,4	- 2,0	- 2,4	- 0,1
27	34,2	36,6	38,5	40,2	40,8	42,3	42,8	43,6	- 2,4	- 2,9	- 3,8	- 3,9	- 4,0	- 5,0	- 5,6	- 5,6	- 3,8	- 2,0
28	43,9	44,5	45,7	46,0	45,9	46,4	46,9	46,9	- 4,9	- 5,5	- 6,9	- 6,8	- 7,0	- 5,7	- 5,2	- 5,0	- 7,2	- 4,8
29	47,1	47,1	47,1	46,2	44,8	44,0	43,4	41,7	- 4,7	- 4,0	- 3,7	- 2,2	- 1,5	- 2,0	0,2	2,0	- 5,0	0,2
30	40,0	39,0	38,5	37,3	36,3	35,6	35,1	35,0	4,0	1,8	2,0	2,3	1,9	1,2	0,4	- 1,4	1,8	4,4
Moy.	35,03	34,92	35,38	35,30	34,91	35,19	35,44	35,37	- 0°,66	- 0,86	- 0,74	- 0,16	- 0,02	- 0,40	- 0,38	- 0,47	- 1,65	1,58

DATES.	HUMIDITÉ RELATIVE. 3h	6h	9h	12h	15h	18h	21h	24h	VENT. — DIRECTION ET FORCE. 3h	6h	9h	12h	15h	18h	21h	24h	NÉBULOSITÉ. .	6h	9h	12h	15h	18h	21h	.	PLUIE.	REMARQUES.
1	100	100	100	100	100	100	100	100	.	NE 4	ENE 4	NE 0	W 4	W 4	W 2	W 4	.	10	10	0	10	10	10	.	18,4	Givre m. et s.
2	52	82	91	100	100	100	100	100	W 6	WNW 7	NW 7	W 9	W 9	W 9	W 9	NW 9	.	7	10	10	10	10	10	.	0,1	Brd.giv.,temp.le s.
3	100	100	100	100	84	40	29	23	NW 9	NW 9	NW 8	NW 4	NW 0	N 0	NNW 0	NW 0	.	10	10	10	0	0	0	.	3,8	Br., l. cr.,temp. m.
4	24	20	22	28	29	29	57	51	W 0	NW 4	W 5	W 5	W 5	S 4	SW 4	SW 4	.	1	1	0	0	2	3	.	1,3	Lueur aurorale.
5	59	90	81	91	82	97	100	100	S 4	SSE 4	WSW 4	WSW 6	SW 4	WSW 7	SSW 6	SW 6	.	5	5	8	10	10	10	.	.	Bruine.
6	87	93	100	100	100	100	100	100	W 0	W 0	W 4	W 0	SW 0	N 4	N 4	N 4	.	10	10	10	10	10	10	.	7,7	Bruine.
7	100	100	100	100	100	100	100	100	N 0	N 5	N 6	N 6	N 6	NNE 7	NE 8	.	.	10	10	10	10	10	10	.	8,2	Giv.,qq. gr. de nge.
8	100	100	100	100	100	100	100	100	.	NE 7	NE 7	NE 7	NE 7	NE 7	NE 7	.	.	10	10	10	10	10	10	.	2,3	Givre.
9	100	100	100	100	100	100	100	100	.	ENE 6	ESE 6	SE 6	SSE 7	SE 7	ESE 7	.	.	10	10	10	10	10	10	.	1,1	Givre.
10	100	100	100	100	100	96	100	100	.	SE 7	SE 7	SW 4	NNW 5	NW 4	WNW 5	NW 6	.	10	10	10	10	8	0	.	0,7	
11	100	100	89	80	60	74	77	60	NW 6	W 5	NNW 3	N 4	NE 5	E 7	ESE 8	SE 7	.	10	0	2	4	0	2	.	3,6	Lueur auror., giv.
12	8	37	27	16	33	51	49	63	SE 7	ESE 4	SE 0	SW 3	WSW 3	SW 4	WSW 2	S 5	.	2	1	3	4	2	0	.	0,2	Lueur aurorale.
13	100	93	99	97	99	92	83	83	S 6	S 7	S 6	S 6	SSW 6	SW 6	SSW 6	SW 6	.	5	7	9	9	6	5	.	0,1	Bruine, brouill.
14	100	100	100	99	100	94	93	91	SW 7	SW 6	WSW 7	WSW 7	SW 6	SW 7	SW 7	SW 8	.	10	10	7	9	8	10	.	0,6	Bruine.
15	94	100	100	100	100	100	100	100	SW 9	SW 9	SW 8	WSW 8	W 9	W 6	W 6	W 6	.	10	10	10	10	10	10	.	1,0	Tempête, bruine.
16	100	100	100	100	100	100	100	100	W 6	W 3	SW 1	SW 4	WSW 4	WSW 7	WSW 7	W 8	.	10	10	4	10	8	10	.	10,9	Bruine.
17	100	100	100	100	100	100	100	100	W 9	WSW 9	W 9	W 9	W 9	W 9	W 9	W 8	.	10	10	10	10	10	10	.	7,8	Tempête.
18	100	100	100	100	100	100	100	100	W 7	W 8	W 8	WSW 8	WSW 9	WSW 9	WSW 9	.	.	10	10	4	10	10	10	.	14,3	Nge, givre, temp.
19	100	100	100	100	100	100	100	100	.	WSW 8	WNW 9	WNW 9	WNW 9	WNW 8	WNW 8	.	.	10	10	10	10	10	10	.	30,8	Giv., temp. de nge.
20	100	100	100	100	100	100	100	100	.	WNW 7	WNW 7	NW 6	NE 5	ENE 7	NE 7	.	.	10	10	10	10	10	10	.	61,2	Giv., neige, temp.
21	100	100	100	100	100	100	100	100	.	NNE 6	NE 6	NE 6	NE 6	ENE 7	ENE 7	.	.	10	10	10	10	10	10	.	22,4	Neige le matin.
22	100	98	98	98	96	100	100	100	.	S 6	SSW 5	SW 6	SW 7	W 8	WSW 8	.	.	0	0	0	0	10	10	.	1,0	Givre le m. et le s.
23	100	100	100	100	100	100	100	100	.	WSW 9	WNW 6	NNE 6	NNE 7	NNE 7	NNE 7	.	.	10	10	10	10	10	10	.	5,4	Temp., giv., neige.
24	100	100	100	100	100	100	100	100	.	NNE 8	NNE 7	NNE 6	N 5	N 6	N 6	.	.	10	10	10	10	10	10	.	16,6	Temp. de nge, giv.
25	100	100	100	100	100	100	100	100	.	WNW 6	WNW 6	WNW 6	W 7	W 8	W 9	.	.	10	10	10	10	10	10	.	4,9	Givre, neige.
26	100	100	100	100	100	100	100	100	.	SW 9	SW 9	SW 9	SW 9	WSW 9	WSW 7	.	.	10	10	10	10	10	10	.	13,5	Temp., giv., nge.
27	100	100	100	100	100	100	100	100	.	NNW 6	NNE 6	NNE 6	NE 7	NE 7	NE 8	.	.	10	10	10	10	10	10	.	14,0	Neige le m., givre.
28	100	100	100	95	90	96	97	95	.	NE 8	NE 8	NE 8	NE 8	E 7	E 7	.	.	0	1	1	0	0	0	.	0,9	Giv.m.,l.aur.et cr.
29	93	91	93	81	73	74	100	71	.	E 0	E 0	NW 3	NW 3	NW 4	NW 0	.	.	0	0	0	0	0	0	.	.	L. aur. et cr., brd.
30	38	100	100	100	92	100	100	92	.	N 2	NE 4	N 2	N 4	NNE 4	NE 5	NE 4	.	8	10	8	7	6	9	.	.	Brouillard.
Moy.	88,5	93,5	93,3	92,8	91,3	91,4	92,8	91,0	.	6,0	5,8	5,6	5,8	6,3	6,2	.	.	7,9	7,8	7,2	7,8	7,7	7,6	.	253,8	

Décembre 1893.

PUY-DE-DOME (Station du Sommet).

Longitude 0° 37′ E. — Latitude 45° 47′. — Altitude 1467m.

DATES.	PRESSION (600 +).								TEMPÉRATURE.									
	3h	6h	9h	12h	15h	18h	21h	24h	3h	6h	9h	12h	15h	18h	21h	24h	Min.	Max.
1	34,3	33,5	34,1	34,1	34,3	35,2	36,4	36,6	- 0,6	- 0,8	- 0,8	- 0,3	0,2	- 0,9	- 1,6	- 0,8	- 1,8	0,6
2	36,9	37,7	38,0	38,0	37,7	37,3	37,3	37,4	- 1,8	- 1,1	- 1,0	- 1,3	- 2,2	- 4,8	- 4,0	- 3,4	- 2,5	- 0,8
3	37,5	37,4	37,7	37,8	37,7	38,0	38,7	38,9	- 2,8	- 1,3	- 1,2	- 1,2	- 1,0	- 1,3	- 1,3	- 1,2	- 3,4	- 0,9
4	38,7	38,3	38,3	38,1	37,5	37,8	37,9	37,6	- 1,2	- 4,8	- 4,4	- 2,3	- 3,6	- 2,5	- 3,1	- 4,2	- 4,9	- 2,2
5	36,7	35,9	36,4	36,4	36,2	37,2	38,5	38,4	- 3,4	- 4,0	- 4,9	- 5,6	- 5,8	- 6,1	- 6,2	- 6,4	- 5,1	- 3,2
6	38,1	38,2	38,6	38,4	37,3	36,9	36,9	36,3	- 6,6	- 7,3	- 7,2	- 7,1	- 5,2	- 6,0	- 6,0	- 5,6	- 7,6	- 5,2
7	35,5	35,2	35,3	35,1	34,9	35,3	35,6	35,4	- 4,8	- 2,8	- 1,6	- 4,0	- 4,8	- 3,8	- 3,6	- 2,6	- 5,6	- 1,4
8	35,0	34,5	34,7	34,4	34,0	33,8	33,4	32,9	- 3,0	- 2,3	- 1,3	- 0,8	2,4	0,4	0,6	- 0,2	- 3,2	3,3
9	31,2	30,1	29,6	29,7	31,0	32,3	32,5	32,9	- 1,0	- 0,2	- 0,8	- 1,2	- 1,9	- 2,0	- 3,0	- 3,0	- 1,6	0,2
10	33,0	32,6	32,2	31,8	30,6	31,5	33,4	33,2	- 2,9	- 3,0	- 2,9	- 0,4	- 0,1	0,1	0,8	1,6	- 3,3	0,8
11	31,8	30,8	30,1	28,3	29,0	29,3	32,1	33,3	0,6	0,7	0,6	2,1	3,1	0,8	- 2,8	- 3,4	0,4	3,4
12	35,3	35,9	36,0	35,2	34,8	34,0	31,2	33,1	- 3,6	- 2,9	- 3,6	- 3,8	- 3,8	- 1,2	- 0,9	- 1,4	- 4,0	- 0,2
13	33,2	33,4	34,0	34,9	35,9	35,9	34,8	33,4	0,0	1,9	2,3	3,3	4,0	4,0	3,8	3,8	- 1,4	4,1
14	33,7	33,6	35,5	35,6	36,7	37,6	40,1	42,1	3,0	2,8	0,0	0,1	0,6	0,5	0,1	0,0	0,0	3,8
15	45,0	46,5	47,6	49,0	49,3	50,0	50,1	50,5	- 0,1	0,0	- 0,4	- 0,3	- 0,6	- 0,7	- 0,9	- 1,6	- 0,4	0,2
16	50,3	50,3	50,7	51,1	50,4	49,9	49,5	49,1	- 2,2	- 1,9	1,4	3,6	4,5	4,0	4,6	4,8	- 2,7	6,0
17	48,6	47,7	47,3	46,6	45,0	44,4	43,8	42,1	4,7	3,8	3,0	3,6	5,0	4,7	4,4	3,8	2,9	5,9
18	41,8	41,6	42,4	42,0	41,3	41,1	41,0	40,8	3,0	3,6	4,2	6,1	4,8	3,4	4,0	2,8	3,0	6,1
19	38,8	37,6	36,9	34,6	31,8	31,9	31,8	31,3	2,0	2,6	1,7	2,4	2,1	2,6	2,0	- 0,2	1,3	3,0
20	30,6	30,2	29,6	29,1	26,8	25,4	26,3	27,3	- 0,3	- 0,2	- 0,9	- 0,1	- 0,1	0,1	- 1,4	- 2,0	- 0,9	0,2
21	27,6	27,4	27,1	27,9	30,7	33,4	34,8	35,6	- 2,9	- 2,3	- 2,4	- 2,8	- 4,0	- 4,2	- 4,0	- 4,2	- 3,2	- 2,0
22	36,3	37,1	39,2	40,0	40,3	40,8	41,1	41,6	- 4,3	- 4,9	- 4,7	- 4,6	- 4,0	- 4,9	- 4,8	- 0,8	- 5,2	- 3,8
23	40,8	40,8	41,7	42,5	43,1	43,5	44,0	44,1	- 1,0	- 0,5	0,3	1,1	0,8	0,3	- 0,4	- 0,9	- 1,2	1,3
24	43,9	43,7	43,9	43,9	43,3	43,4	43,4	43,1	- 1,0	- 1,0	- 1,9	1,1	0,1	0,3	0,8	1,8	- 2,0	2,1
25	42,2	43,2	44,1	44,5	45,6	45,9	46,6	46,8	- 2,0	1,4	0,9	0,8	- 0,2	- 2,4	- 3,3	- 3,3	- 2,0	2,5
26	46,8	46,8	47,0	47,1	46,2	45,8	45,5	45,0	- 4,3	- 4,6	- 3,0	- 4,2	- 3,8	- 2,9	- 2,2	- 2,7	- 5,1	- 2,2
27	43,9	43,3	43,4	43,8	43,4	43,6	43,9	44,0	- 4,8	- 4,6	- 6,3	- 5,8	- 5,9	- 6,5	- 6,2	- 6,6	- 6,3	- 2,7
28	44,0	44,1	44,3	44,5	44,0	44,2	44,5	44,4	- 6,8	- 7,0	- 7,1	- 7,2	- 7,4	- 7,2	- 6,9	- 7,2	- 7,6	- 6,6
29	43,6	43,5	43,9	44,0	43,9	44,0	44,0	44,4	- 7,2	- 9,0	- 7,8	- 4,0	- 7,0	- 8,0	- 8,8	- 9,0	- 9,3	- 3,4
30	44,5	44,3	44,3	41,3	43,8	44,0	44,9	45,3	- 6,9	- 7,0	- 6,2	- 5,2	- 4,1	- 7,0	- 6,0	- 5,6	- 9,0	- 2,4
31	45,1	44,8	45,0	44,6	43,8	43,0	43,5	41,7	- 5,8	- 6,2	- 6,0	- 4,9	- 3,0	- 5,8	- 6,2	- 6,4	- 6,7	- 2,0
Moy.	38,86	38,71	39,00	38,95	38,72	38,92	39,27	39,31	- 2,19	- 2,03	- 2,00	- 1,38	- 1,32	- 1,84	- 2,02	- 2,07	- 3,17	0,15

DATES.	HUMIDITÉ RELATIVE.								VENT. — DIRECTION ET FORCE.								NÉBULOSITÉ.								PLUIE.	REMARQUES.
	3h	6h	9h	12h	15h	18h	21h	24h	3h	6h	9h	12h	15h	18h	21h	24h	.	6h	9h	12h	15h	18h	21h	.		
1	100	100	98	78	93	79	85	59	NE 0	NNE 5	NE 4	N 2	NW 2	NW 5	NW 5	NW 5	.	10	8	6	6	2	0	.	1,9	Gr., ng. le m., brd.
2	100	100	100	100	100	100	100	100	NE 6	NE 6	ENE 6	E 6	E 6	ENE 7	E 6	.	.	10	0	10	10	10	10	.	0,4	Givre.
3	100	100	100	100	100	100	100	100	.	SE 6	SE 6	SE 6	SE 6	ESE 6	ESE 4	.	.	10	10	10	10	10	10	.	1,6	Givre, neige le s.
4	100	95	86	48	8	3	5	36	.	NNE 5	NE 7	NE 7	NE 7	NE 6	NNE 7	.	.	2	2	0	0	0	0	.	5,7	Brd, lueur crépus.
5	100	100	100	100	100	100	100	100	.	NNW 7	NNE 7	NNE 7	NE 8	NNE 8	NE 7	.	.	10	10	10	10	10	10	.	5,7	Neige le m., givre.
6	100	100	100	100	100	100	100	100	.	NNE 6	NNE 5	NNE 5	NE 6	NE 7	NE 7	.	.	10	10	10	0	0	0	.	4,7	Givre le matin.
7	100	12	5	36	100	100	100	100	.	NNE 6	NNE 5	NNW 5	NW 6	NW 6	NW 4	.	.	0	0	2	10	10	0	.	0,1	Lueur aur., givre.
8	100	100	100	98	69	50	86	73	.	NE 4	NE 2	N 0	N 0	N 0	WNW 4	W 6	.	0	4	5	1	0	0	.	0,5	Lueur auror., brd.
9	100	85	77	100	100	100	100	100	W 6	WSW 7	WSW 9	WSW 8	WSW 7	WSW 7	W 7	.	.	2	7	10	10	10	10	.	.	Tp. vers 9 h., givre.
10	100	100	87	85	81	89	92	89	.	SSE 6	SSE 6	SW 7	WSW 8	WSW 9	SW 5	SW 6	.	1	2	5	8	10	10	.	1,2	Tempête a 18 h.
11	90	88	96	98	89	100	100	100	S 6	S 7	S 7	S 9	SSW 8	SW 9	WNW 7	.	.	8	9	10	9	10	10	.	0,9	Tp. le s., givre, ng.
12	100	100	100	100	100	51	77	100	.	WSW 5	WSW 5	WSW 6	W 4	SW 8	SW 9	.	.	10	10	2	7	10	8	.	1,6	Givre le m., temp.
13	100	100	100	100	100	100	100	80	.	SW 9	SW 9	WSW 9	WSW 9	WSW 9	WSW 9	SW 9	.	10	10	10	10	10	5	.	0,5	Tempête.
14	80	100	97	100	100	100	100	100	SW 9	WSW 8	WSW 8	WSW 9	WSW 8	WSW 9	WSW 8	SW 7	.	10	10	10	10	10	10	.	0,3	Ng. à 8 h., tem. le s.
15	100	100	100	100	100	100	100	100	W 4	W 4	NNW 4	NNW 4	NNW 4	NNW 5	NNE 5	.	.	10	10	10	10	10	10	.	2,9	Givre, neige.
16	100	78	45	38	24	24	22	22	.	ESE 7	ESE 7	SE 4	SSE 2	SSE 0	SSE 0	S 0	.	0	0	0	0	0	0	.	0,5	L. au. et cr., br., bd.
17	20	22	29	32	36	34	32	65	S 0	SSE 0	SSE 5	SSE 6	S 6	S 7	S 8	S 8	.	0	0	0	0	0	0	.	.	L. au. et cr., br., bd.
18	64	48	40	30	55	58	62	63	S 7	S 7	SSW 6	SSW 4	SSW 7	SSW 7	SSW 7	S 6	.	0	0	0	0	0	0	.	.	L. aur., brd sur pl.
19	74	83	77	93	98	91	100	100	S 7	SSW 6	SSW 6	S 9	S 9	S 9	WSW 8	S 7	.	0	1	3	8	9	10	.	.	Lueur aur., temp.
20	100	100	100	100	100	100	100	100	.	WSW 8	WSW 8	WSW 9	WSW 9	WSW 9	WSW 9	.	.	10	10	10	10	10	10	.	1,1	Givre, temp. de ng.
21	100	100	100	100	100	100	100	100	.	W 7	WSW 7	W 8	NW 7	NNW 7	NNW 6	.	.	10	10	10	10	10	10	.	22,0	Givre, temp. de ng.
22	100	100	100	100	100	97	97	100	.	NNW 5	N 4	N 2	NNW 2	NNW 2	WNW 5	.	.	10	10	0	0	1	9	.	5,8	Giv., brd, lueur cr.
23	100	100	100	100	100	100	100	100	.	W 7	W 8	W 7	WNW 0	WNW 4	W 0	.	.	10	10	10	10	10	10	.	0,6	Givre, bruine.
24	100	100	100	37	59	26	18	100	.	NNW 0	NNW 2	NNW 0	NNW 0	NNW 0	NNW 4	N 5	.	0	10	0	0	0	0	.	3,6	Neige, lueur crép.
25	100	100	100	100	100	100	100	100	NW 7	WNW 8	W 9	NW 7	NNW 4	N 5	N 5	.	.	10	10	10	10	10	10	.	0,8	Tempête, givre.
26	100	100	61	95	100	100	100	100	.	N 5	NNW 5	N 6	NNE 6	NNE 6	NNE 6	.	.	0	0	10	10	10	10	.	2,5	Brouillard, givre.
27	95	90	95	97	100	100	100	100	.	NNE 7	NNE 7	NE 6	ENE 6	E 6	ENE 7	.	.	0	0	10	10	10	10	.	1,1	Ng. lan., lu. au., giv.
28	100	94	89	94	100	100	100	100	.	ENE 6	NE 7	ENE 7	ENE 8	ENE 8	E 7	.	.	0	0	0	10	10	10	.	0,8	Lueur aur., givre.
29	100	100	100	20	49	71	82	75	.	ENE 7	ENE 8	ENE 8	ENE 9	ENE 9	ENE 8	.	.	10	0	0	2	2	0	.	0,8	A 6 h. giv., tem. le s.
30	100	100	68	61	67	100	100	100	.	NNW 4	NE 4	ENE 4	E 0	S 4	S 2	.	.	10	0	0	0	10	10	.	0,1	Givre.
31	88	79	84	80	72	85	84	100	.	SE 2	ESE 4	ESE 4	SE 2	SE 2	SE 0	.	.	0	0	0	0	0	0	.	.	Lueur aur. et crép.
Moy.	93,9	89,5	85,0	81,3	83,9	82,5	85,2	89,1	.	5,7	6,0	5,8	5,4	6,0	5,7	.	.	5,6	5,3	5,6	6,2	6,6	6,2	.	67,7	

Janvier 1893.

LYON (Observatoire de Saint-Genis Laval).

Longitude 2°27′ E. — Latitude 45°41′. — Altitude 299m.

DATES.	PRESSION (700 +). 3h	6h	9h	12h	15h	18h	21h	24h	TEMPÉRATURE. 3h	6h	9h	12h	15h	18h	21h	24h	Min.	Max.
1	24,1	24,1	24,6	24,3	24,6	25,3	26,1	26,6	- 7,1	- 6,4	- 6,6	- 6,9	- 6,3	- 6,6	- 7,4	- 9,0	- 9,3	- 6,0
2	27,1	28,5	30,1	30,7	32,4	33,5	34,3	35,5	-10,6	-11,4	-10,6	- 8,6	- 7,6	- 8,3	- 8,1	- 9,0	-11,6	- 7,6
3	36,0	37,3	38,0	37,8	38,5	39,5	39,7	39,8	- 9,3	-10,0	- 8,8	- 5,8	- 5,5	- 5,8	- 6,1	- 6,6	-10,5	- 4,7
4	40,1	40,1	40,9	40,1	40,2	40,9	40,7	40,6	- 7,2	- 7,6	- 7,0	- 5,0	- 3,6	- 5,1	- 6,0	- 6,3	- 8,4	- 3,3
5	40,6	40,6	41,1	40,7	40,7	40,7	40,4	40,3	- 6,4	- 5,8	- 5,3	- 4,8	- 5,0	- 5,1	- 6,2	- 6,3	- 7,0	- 3,8
6	39,9	39,3	39,1	37,7	36,6	36,2	35,2	34,5	- 6,4	- 6,5	- 6,2	- 3,7	- 3,1	- 5,7	- 6,4	- 7,0	- 6,7	- 2,6
7	33,7	32,4	32,1	31,1	30,0	30,0	30,1	29,7	- 7,0	- 7,3	- 5,4	0,7	5,6	6,6	6,7	6,5	- 8,2	7,1
8	29,4	29,1	29,5	29,2	28,8	29,5	29,8	29,6	5,9	5,8	6,8	9,5	8,5	5,5	4,6	3,9	5,2	10,0
9	29,2	28,4	28,7	28,4	28,5	29,1	29,8	29,7	3,8	2,9	4,7	9,2	8,1	6,0	5,2	4,8	2,5	9,9
10	29,6	29,3	29,9	29,4	29,2	28,6	28,7	28,7	3,8	3,3	4,0	6,3	6,0	4,0	4,5	0,6	3,3	6,5
11	28,9	29,7	30,6	30,5	30,4	30,5	31,2	31,5	- 1,8	- 2,9	- 3,8	- 3,4	- 3,2	- 4,8	- 6,6	- 8,1	- 4,5	- 2,6
12	31,8	32,1	33,0	33,2	33,4	34,4	34,9	36,5	- 9,3	- 9,9	-10,6	- 8,2	- 6,8	- 8,3	- 9,7	-10,9	-10,5	- 6,1
13	36,4	36,7	37,4	36,9	37,0	36,9	37,2	36,5	-12,1	-12,7	-12,2	- 7,2	- 6,1	- 8,2	- 8,5	- 7,7	-13,1	- 5,6
14	36,0	35,3	34,9	32,9	31,5	28,4	26,5	24,0	- 7,1	- 6,7	- 5,9	- 3,1	- 0,8	- 1,6	- 0,5	- 1,0	-10,0	- 0,4
15	20,9	19,1	19,6	20,6	22,4	25,3	28,2	29,7	- 1,0	- 1,1	- 0,6	0,2	- 2,7	- 4,5	- 6,9	- 8,6	- 1,7	+ 0,4
16	30,5	31,4	33,4	32,8	32,5	32,6	31,3	29,5	- 9,7	-11,0	-11,4	-10,2	-10,3	-13,6	-14,8	-16,5	-11,8	- 9,8
17	27,7	27,7	28,9	29,7	30,7	32,3	33,6	34,0	-18,0	-19,3	-18,1	-15,6	-14,0	-16,0	-14,2	-12,3	-19,3	-13,6
18	35,0	36,2	38,1	39,0	39,8	40,6	42,3	42,2	-10,6	- 9,0	- 8,3	- 6,2	- 5,8	- 7,7	- 8,3	- 9,3	-17,6	- 5,3
19	42,2	43,1	43,9	43,8	43,5	44,0	44,0	43,8	-13,5	-15,7	-15,0	-11,3	- 9,1	-13,0	- 9,6	-12,3	-16,7	- 8,5
20	44,1	44,9	45,8	45,5	45,6	45,8	46,1	45,9	-13,6	-15,4	-13,0	- 9,0	- 9,2	-10,2	- 9,5	- 9,3	-16,0	- 8,8
21	45,7	45,9	46,0	45,5	45,0	44,4	43,0	41,5	- 9,5	- 6,6	- 7,4	- 3,7	0,1	0,2	1,6	1,7	-11,4	0,8
22	41,7	43,0	43,7	43,6	42,9	43,0	42,8	41,9	1,2	- 2,0	- 2,5	- 1,5	- 2,0	- 3,2	- 3,6	- 3,6	- 2,5	- 1,4
23	40,5	39,2	38,1	37,4	36,7	37,2	38,4	39,0	- 3,5	- 3,3	- 1,2	2,0	4,6	4,2	4,0	3,9	- 3,6	5,7
24	39,0	39,7	41,2	42,3	42,6	43,7	44,4	44,3	1,8	2,6	2,7	4,1	4,9	4,5	4,2	2,9	0,8	6,2
25	43,7	43,5	43,4	42,8	41,8	41,3	40,8	40,2	1,8	3,0	4,5	6,7	6,3	2,5	1,6	1,0	1,7	7,2
26	39,8	39,5	39,3	38,6	37,3	37,4	37,8	37,6	- 3,5	- 1,6	- 1,8	0,4	0,7	- 1,3	- 1,9	- 2,0	- 3,7	2,4
27	37,3	37,4	38,0	37,8	37,2	37,2	36,9	36,7	- 2,2	- 2,9	- 3,0	- 2,0	- 0,6	- 1,3	- 1,0	- 1,0	- 3,5	0,0
28	36,4	36,1	36,4	36,2	35,5	35,8	36,2	36,2	- 1,2	- 1,8	- 2,0	1,6	2,5	2,2	2,1	- 0,8	- 2,5	2,8
29	35,6	35,3	35,5	36,7	37,2	37,9	39,3	40,3	- 0,8	- 1,3	4,6	7,8	5,8	6,3	4,8	5,6	- 1,6	8,2
30	40,8	41,7	43,2	43,3	43,1	43,6	43,7	44,0	5,0	4,5	5,0	7,7	8,7	4,4	3,7	1,0	3,2	9,9
31	43,8	44,3	44,9	44,6	43,5	43,4	42,7	41,8	- 0,7	- 3,0	- 1,2	5,1	7,5	3,9	2,4	2,4	- 3,5	8,9
Moy.	35,73	35,84	36,43	36,23	36,10	36,42	36,65	36,52	- 4,80	- 5,11	- 4,37	- 1,77	- 1,05	- 2,58	- 2,90	- 3,65	- 6,40	- 0,13

DATES.	HUMIDITÉ RELATIVE. 3h	6h	9h	12h	15h	18h	21h	24h	VENT. — DIRECTION ET VITESSE EN MÈTRES. 3h	6h	9h	12h	15h	18h	21h	24h	NÉBULOSITÉ. 7h	10h	12h	15h	18h	21h	PLUIE.	REMARQUES.
1	92	93	83	84	77	73	70	72	N »	N 0	N 0	NNE 3	NNE 4	N 4	NNW 8	N »	10	10	10	10	4	10	.	Br. flocons.
2	72	73	74	59	55	62	62	85	N »	N 4	N 5	N 7	N 11	N 9	N 6	N »	1	5	3	7	9	10	.	Flocons.
3	75	80	76	63	62	72	78	79	N »	N 5	N 9	N 9	N 7	N 6	N 6	N 8	0	7	2	5	9	9	1,2	Neige
4	81	73	63	55	51	54	57	60	N 9	N 9	N 8	N 9	N 9	N 5	N 7	N 5	8	7	1	0	7	9	.	
5	64	61	63	63	66	67	76	77	N 3	NNE 4	N 4	N 5	NNE 3	N 2	N 3	N 1	10	10	10	10	10	10	.	Br.
6	78	80	80	63	61	73	84	90	NNW 0	ESE 0	SE 0	S 2	ESE 0	ENE 0	N 1	WSW 0	10	10	7	0	0	0	.	Br.
7	94	95	85	72	61	61	64	60	E 0	N 0	S 0	W 1	S 0	S 7	SSW 7	S 9	7	8	8	10	10	10	.	Br.
8	60	67	68	59	62	81	87	89	S 9	S 7	S 7	S 8	SSW 8	SSW 5	SW 3	SSW 3	4	4	7	3	3	2	.	
9	92	93	82	67	72	83	93	96	S 2	S 0	SSW 1	S 7	S 6	SSW 5	SW 3	SSW 0	1	2	5	9	9	10	.	
10	100	100	100	88	87	98	94	95	N 0	N 1	WNW 0	E 0	NNW 1	W 1	NNW 2	N 7	?	10	10	10	2	10	.	0,1 Bruine, brd.
11	87	75	73	58	52	52	64	67	N 10	N 10	N 7	N 9	N 10	N 10	N 8	N 8	10	10	10	10	1	2	.	0,1 Flocons.
12	69	68	70	57	49	52	58	62	N 8	N 7	N 11	N 7	N 8	N 5	N 9	N 2	7	3	1	0	0	0	.	. Flocons.
13	70	72	67	50	44	56	62	62	NNW 2	NE 2	N 2	N 1	NNE 2	NNE 1	E 0	WSW 1	0	0	0	0	0	10	.	. Br.
14	59	58	58	72	76	73	77	80	SW 0	SW 0	SSW 0	SE 1	S 1	S 2	SSW 4	S 6	10	10	10	10	10	10	.	. Neige.
15	95	96	100	96	95	87	77	72	SSW 6	SSW 5	NE 0	NNE 8	NW 10	NNW 11	NNW 12	N 10	10	10	10	10	10	10	.	17,0 Neige.
16	70	67	63	58	56	63	69	79	N 11	N 12	NNW 5	NNW 6	N 5	N 3	NNW 2	N »	3	3	1	0	0	1	.	7,0
17	81	82	83	90	80	75	85	73	ESE »	E 3	WNW 0	SE 0	SE 1	E 0	N 2	N 3	0	5	4	0	0	0	.	. Brouillard, givre.
18	60	55	54	46	43	54	50	46	N 5	NNE 3	N 7	N 8	N 7	NNW 7	NNE 1	N »	0	3	1	1	0	0	.	.
19	74	90	77	66	54	78	52	58	ESE »	SW 2	N 0	SE 0	SSE 0	E 0	N 2	NNW 1	0	0	0	0	0	0	.	. Br.
20	68	75	68	53	56	63	61	65	NNE 1	NW 0	NNW 1	N 0	NNW 0	NW 1	WNW 0	WNW 0	0	0	0	0	0	9	.	. Br.
21	88	90	83	64	72	84	84	83	WNW 0	WNW 1	E 0	SE 0	NW 2	NW 3	NNW 3	NNW »	10	10	10	9	10	10	.	0,2 Neige, br.
22	86	100	93	88	89	97	98	92	NNW »	N 3	NNW 3	NNW 3	NE 1	SE 0	WSW 0	WSW »	10	10	10	10	10	10	.	8,0 Neige.
23	100	100	100	88	69	76	86	88	SSE »	E 0	ENE 1	S 2	NNW 4	NNW 9	NNW 7	NNW »	10	10	10	10	10	10	.	7,3 Neige.
24	100	100	96	87	83	88	87	92	N »	NNE 3	NNW 2	NW 2	NW 2	N 2	N 1	N 0	10	10	10	10	10	10	.	18,0
25	98	85	72	64	61	69	71	77	NNW 1	NNW 1	NE 1	N 2	N 2	NNW 2	N 2	NW 1	10	3	2	1	0	0	.	0,2
26	100	100	100	86	85	100	100	100	N 0	E 0	W 1	ESE 1	NNE 0	NNE 1	NNW 0	SE 0	?	?	8	2	0	?	.	. Brouillard.
27	98	98	98	100	100	100	100	100	E 0	SW 0	SSW 0	SSW 1	W 0	SSW 1	SSW 0	SSW 1	?	?	?	?	10	10	.	. Brouillard.
28	100	98	97	88	76	82	84	93	SSW 0	SSW 0	SSW 0	SSE 0	S 0	W 1	SE 0	W 3	?	10	1	9	1	0	.	. Brouillard.
29	92	83	71	61	83	75	84	74	NNE 1	ESE 2	SSE 2	SSW 5	S 4	SSW 4	SSE 4	S 3	6	10	10	10	10	10	.	0,3
30	79	89	92	72	67	88	83	93	SW 3	SSW 1	N 2	E 2	ENE 2	WNW 2	W 2	S 3	8	3	2	1	0	1	.	0,8 Br.
31	96	98	95	73	68	88	88	81	S 2	SW 1	SSE 2	SSE 1	SE 2	E 0	SSE 0	S 3	?	3	2	4	7	4	.	. Brouillard.
Moy.	83,2	83,7	80,1	70,6	68,6	75,0	76,9	78,7	3,1	3,1	2,4	3,5	3,7	3,6	3,3	3,3	6,0	6,4	5,5	5,4	4,9	6,2	60,2	

Février 1893.

LYON (Observatoire de Saint-Genis-Laval).

Longitude 2°27′ E. — Latitude 45°41′. — Altitude 299m.

DATES.	PRESSION (700 +). 3h	6h	9h	12h	15h	18h	21h	24h	TEMPÉRATURE. 3h	6h	9h	12h	15h	18h	21h	24h	Min.	Max.
1	40,4	40,0	40,4	40,9	41,2	42,7	44,4	44,9	5,0	5,5	6,0	9,1	9,6	7,0	5,9	5,8	.	11,3
2	45,0	45,3	45,3	45,0	44,3	43,4	43,3	43,2	5,2	4,7	6,0	8,4	8,5	3,9	3,5	4,0	4,4	9,5
3	42,4	41,4	41,1	41,2	40,4	40,3	40,5	40,0	4,2	5,3	6,0	4,3	6,5	3,8	2,4	1,2	.	7,6
4	40,2	40,6	41,4	41,9	41,6	41,8	42,1	42,4	- 0,3	- 0,4	0,2	0,6	1,3	- 0,3	- 1,6	- 2,4	- 1,1	1,9
5	42,8	43,2	44,2	45,5	45,5	46,2	46,8	46,9	- 2,1	- 2,4	- 2,4	- 1,8	- 1,3	- 3,3	- 5,0	- 4,9	.	- 0,2
6	47,1	47,2	47,8	47,5	46,5	46,8	47,2	47,3	- 4,7	- 5,2	- 3,5	- 1,9	1,0	0,1	- 0,5	- 2,1	- 5,3	0,2
7	47,4	47,5	48,0	47,9	44,8	46,7	46,5	45,7	- 2,6	- 4,0	- 3,3	- 1,0	1,5	0,1	0,2	- 0,9	- 4,8	2,4
8	44,3	43,2	42,6	41,0	38,8	37,9	36,0	36,9	- 1,2	- 0,5	0,5	3,2	3,1	4,5	3,0	3,4	- 1,3	4,7
9	38,2	38,9	39,7	39,9	39,9	40,0	39,4	38,5	2,4	1,8	2,7	4,4	5,1	3,4	2,6	2,2	1,2	7,2
10	37,0	35,2	33,4	32,2	33,3	34,9	36,4	38,0	2,6	2,0	3,6	7,3	10,6	7,5	8,5	7,4	1,9	11,0
11	39,3	40,1	40,4	40,1	38,3	37,8	37,7	36,8	6,7	5,6	6,4	10,6	10,2	6,6	6,6	7,0	4,8	11,2
12	36,2	34,1	34,5	36,5	36,7	37,6	38,7	39,1	6,1	5,9	3,4	8,0	8,0	4,6	2,8	2,3	3,4	10,2
13	39,0	39,0	39,1	38,6	37,9	37,3	36,9	36,7	1,0	0,0	2,8	7,2	6,4	4,3	2,7	1,6	0,0	8,0
14	35,8	35,3	35,7	35,3	34,8	35,2	35,3	35,7	0,9	- 0,2	2,8	7,8	8,8	7,7	8,2	8,0	- 0,5	10,7
15	36,1	36,3	36,5	36,1	35,1	34,5	34,6	34,9	8,1	7,9	9,0	13,1	14,2	11,3	9,9	9,4	6,5	14,5
16	34,5	34,2	34,7	34,1	34,8	35,9	37,2	40,8	9,7	10,5	11,1	12,7	12,5	11,6	11,2	5,0	8,4	15,0
17	41,2	41,8	42,9	43,4	43,3	44,4	44,9	45,0	2,5	1,7	4,0	9,8	9,0	6,9	4,3	3,9	1,2	10,9
18	44,9	45,0	45,2	45,1	43,9	43,5	43,3	42,1	3,8	3,6	5,8	9,4	10,8	8,1	6,5	6,9	3,4	12,2
19	40,5	39,5	38,5	37,3	35,3	34,4	33,5	33,5	4,7	- 1,2	2,0	8,0	13,1	10,6	8,8	7,2	- 1,6	13,5
20	32,9	32,6	34,6	35,1	33,8	32,9	31,6	29,3	6,0	5,2	4,0	5,0	7,7	4,6	4,8	3,2	3,6	9,5
21	25,4	22,1	18,9	17,1	16,0	14,9	14,1	14,4	2,3	4,0	4,6	7,8	8,7	6,7	6,4	5,5	2,0	9,3
22	16,7	18,4	19,1	20,2	20,3	20,4	21,3	21,5	6,2	5,7	5,1	6,2	8,6	6,8	4,3	3,4	2,8	9,7
23	21,6	22,0	22,8	23,2	23,1	23,2	23,2	22,7	3,4	2,7	5,0	9,2	8,5	6,5	4,4	3,5	1,6	10,8
24	21,2	20,9	20,4	19,0	17,2	16,7	16,1	16,3	4,1	4,8	3,0	7,3	9,3	9,4	9,8	7,8	2,6	10,2
25	16,7	16,9	18,3	19,1	21,0	23,3	26,0	27,2	6,1	6,2	9,1	12,7	8,4	6,8	7,0	5,4	5,3	14,0
26	26,7	25,6	24,8	23,7	23,4	23,5	26,9	29,4	3,1	2,5	7,5	11,3	12,0	11,4	5,5	6,6	2,3	14,1
27	30,3	30,9	31,6	30,1	28,3	26,1	25,9	26,6	4,9	3,6	7,2	11,3	12,2	11,7	11,1	10,9	3,2	13,6
28	26,6	28,2	31,1	32,9	33,9	36,5	38,2	39,0	10,5	6,3	7,7	9,7	9,8	7,8	6,6	5,9	6,2	11,6
Moy.	35,37	35,19	35,46	35,35	34,83	34,96	35,29	35,53	3,52	2,91	4,15	7,13	8,00	6,05	5,00	4,18	2,01	9,45

DATES.	HUMIDITÉ RELATIVE. 3h	6h	9h	12h	15h	18h	21h	24h	VENT. — DIRECTION ET VITESSE EN MÈTRES. 3h	6h	9h	12h	15h	18h	21h	24h	NÉBULOSITÉ. .	7h	10h	12h	15h	18h	21h	.	PLUIE.	REMARQUES.
1	73	72	74	67	72	70	70	70	S 4	S 5	SSW 5	SW 3	NE 2	WNW 4	S 2	WNW 2	.	10	10	7	7	4	7	.	.	
2	72	73	69	62	66	88	91	86	WNW 3	ESE 2	SW 1	WNW 4	NW 0	NNE 2	S 2	S 2	.	10	10	10	10	10	10	.	0,3	Br.
3	75	77	76	97	73	88	77	77	E 2	SE 2	NNW 4	NNE 1	N 4	N 4	NNW 6	N 6	.	6	10	10	9	1	0	.	.	Brouillard.
4	87	92	79	75	69	82	90	100	N 2	N 2	NNE 2	N 2	NNW 2	ENE 0	W 0	NE 1	.	10	10	10	9	3	2	.	0,8	Br.
5	95	98	92	88	88	98	94	100	NNW 1	E 0	E 2	ESE 0	ENE 1	N 0	NNW 1	NW 0	.	?	?	?	2	0	0	.	.	Br., gelée blanche.
6	100	100	100	100	97	88	79	92	NW 0	W 0	NNE 0	SE 0	E 0	N 2	N 3	NW 0	.	?	?	?	0	0	0	.	.	Brouillard, givre.
7	100	98	100	95	74	85	82	87	NNE 0	WSW 0	SSW 0	SSE 0	WNW 1	WSW 0	S 1	WSW 1	.	?	?	?	4	8	4	.	.	Brouillard, givre.
8	90	94	93	83	87	83	92	82	ESE 0	SSW 0	S 0	SE 1	ESE 2	NNE 3	WSW 2	NW 10	.	10	10	10	10	10	10	.	.	Brouillard.
9	86	74	78	67	59	69	77	78	NNW 5	WNW 3	NNW 3	N 5	N 4	SW 1	SSW 3	S 4	.	10	10	8	6	10	10	.	2,9	
10	74	68	74	73	47	62	53	62	S 4	S 6	S 5	SSW 5	NW 10	NW 4	ENE 1	W 4	.	10	10	10	7	9	10	.	.	
11	62	62	60	45	46	63	66	65	NNW 2	NW 2	SW 0	S 2	SSE 2	SE 0	S 1	SSW 4	.	9	9	3	5	5	10	.	0,7	
12	68	70	85	61	56	60	74	72	S 3	SSW 4	NW 8	NNW 7	NW 5	W 2	WNW 1	NNE 2	.	10	10	2	5	1	7	.	.	
13	82	92	75	57	57	61	64	80	W 1	S 2	SSE 1	SSE 2	SSE 2	S 1	S 1	S 1	.	6	6	5	9	10	5	.	1,4	
14	79	80	75	64	60	57	55	67	SSE 2	S 1	SSE 1	S 6	S 8	SSW 9	S 6	S 11	.	3	6	6	7	7	4	.	.	
15	72	74	65	45	42	48	50	51	S 8	S 8	S 7	S 10	S 11	S 9	S 9	SW 5	.	4	7	4	4	0	8	.	.	
16	50	50	49	48	49	52	52	90	SSW 9	S 9	SSW 5	SSW 13	SSW 12	SW 5	WSW 8	SSW 4	.	4	9	10	10	10	10	.	.	
17	100	100	85	66	54	55	71	78	ESE 1	SSW 3	WSW 2	NW 1	NW 3	WNW 1	WSW 1	SW 1	.	6	6	4	6	4	8	.	12,1	
18	78	92	80	67	70	85	89	95	N 0	WSW 1	SW 0	NW 0	N 2	NNW 2	WNW 1	NW 0	.	10	10	10	9	1	9	.	.	Br.
19	90	100	100	71	60	63	75	81	W 1	SSW 1	SSW 2	SSE 1	SSW 3	SSW 3	SSW 3	SW 2	.	0	0	7	8	9	7	.	.	Brd, gelée bl.
20	86	92	86	83	71	86	77	86	SW 3	NNW 1	SE 0	SE 2	SSE 3	W 2	SSW 2	S 3	.	10	10	10	7	2	7	.	4,1	
21	87	72	83	71	65	76	75	82	S 4	S 12	S 16	SSW 13	SSW 8	SSW 7	S 9	W 3	.	10	10	10	10	9	9	.	4,0	
22	68	59	66	77	57	63	71	72	W 4	S 1	S 2	NNE 1	W 4	W 2	W 1	SW 3	.	10	10	8	9	10	5	.	5,7	
23	73	80	72	58	58	69	76	80	WSW 2	WSW 3	S 1	S 2	SSW 3	SSW 3	SW 3	S 3	.	4	8	7	6	9	4	.	1,5	
24	71	80	92	81	73	76	71	74	SSW 2	S 2	ESE 2	SSE 3	S 7	SSE 5	SSW 8	W 1	.	10	10	10	10	10	10	.	3,8	
25	80	73	65	60	80	80	72	75	SSW 2	SSW 1	S 3	WSW 7	W 4	WNW 1	S 2	W 3	.	8	7	8	10	7	7	.	2,4	Écl. à l'E dans la s.
26	78	83	62	50	47	53	88	67	WSW 1	SSE 2	S 5	S 14	S 12	SW 13	SW 6	SSW 6	.	10	6	8	8	10	10	.	2,4	É. au SE dans la s.
27	80	84	75	64	46	46	57	58	S 4	SSW 4	SSE 2	S 6	S 10	S 16	S 13	SSW 8	.	4	8	5	8	10	10	.	4,9	
28	60	97	74	60	66	72	77	78	SSW 8	SSW 4	W 1	NW 3	NW 2	NW 2	WNW 1	NW 2	.	10	10	10	5	4	4	.	5,9	
Moy.	79,2	81,6	78,0	69,2	63,9	70,6	73,7	78,0	2,8	3,0	2,9	4,0	4,6	3,7	3,5	3,3	.	7,8	8,5	7,7	7,1	6,2	6,7	.	52,7	

Mars 1893.

LYON (Observatoire de Saint-Genis-Laval).

Longitude 2° 27′ E. — Latitude 45° 41′. — Altitude 299m.

DATES.	PRESSION (700 +). 3h	6h	9h	12h	15h	18h	21h	24h	TEMPÉRATURE. 3h	6h	9h	12h	15h	18h	21h	24h	Min.	Max.
1	39,3	39,5	40,8	41,0	40,3	40,3	40,6	41,4	5,7	4,0	6,0	10,4	11,1	10,1	9,1	7,0	2,5	12,8
2	41,6	42,3	43,0	42,9	41,9	42,0	42,6	43,1	7,5	8,9	10,3	14,4	14,0	11,0	10,3	8,7	7,0	15,3
3	42,1	41,6	42,2	42,4	41,7	42,5	42,5	42,0	8,0	7,4	10,0	12,3	12,0	10,3	8,6	6,6	7,4	13,0
4	41,0	41,0	40,9	39,9	39,0	39,2	39,7	40,0	5,2	1,5	3,1	7,2	9,9	6,5	4,8	2,8	0,8	10,9
5	40,0	40,3	41,0	41,0	40,7	41,1	41,8	41,9	1,6	1,4	4,5	10,7	11,8	8,8	7,6	6,7	0,9	12,3
6	41,7	41,6	41,7	41,3	40,7	40,7	40,5	40,2	5,9	6,5	7,8	8,9	9,7	9,1	7,8	7,6	5,9	10,5
7	39,7	40,4	42,7	43,2	43,2	43,4	43,9	44,2	6,1	4,2	4,9	9,2	10,8	8,6	6,4	5,0	3,0	11,5
8	43,4	43,5	44,2	43,4	42,6	42,2	41,9	41,5	4,0	5,0	8,8	12,2	13,5	10,9	7,7	6,9	4,1	14,1
9	40,6	40,6	40,7	40,2	39,3	39,7	40,1	40,1	6,4	6,1	8,7	13,7	15,5	12,2	10,5	9,0	5,6	16,2
10	39,9	39,9	40,6	40,8	39,8	41,4	43,3	43,5	6,9	5,0	9,1	14,0	16,2	10,2	6,7	5,2	5,0	17,0
11	43,9	43,2	43,5	43,3	42,3	41,9	41,4	41,2	3,6	2,8	6,5	9,6	11,9	9,7	7,2	5,4	2,2	12,4
12	41,2	40,6	40,6	39,3	37,7	36,8	36,5	36,3	3,2	1,5	7,8	15,4	18,5	15,0	13,2	11,0	1,2	19,0
13	35,7	35,7	36,0	35,5	34,9	34,2	34,7	35,0	10,6	10,9	13,1	13,1	14,8	13,7	13,2	11,7	9,6	17,4
14	35,0	35,1	35,5	35,2	35,1	35,3	36,4	36,9	11,4	9,2	14,0	17,1	13,6	11,8	11,1	10,8	9,3	18,3
15	37,1	37,3	37,8	37,4	36,4	35,8	36,1	36,0	10,2	9,8	12,8	15,7	12,8	10,5	10,1	9,7	9,5	18,4
16	35,3	35,3	35,8	36,2	35,9	35,1	35,3	35,4	8,9	8,4	8,9	12,9	13,8	11,1	8,6	8,0	7,9	14,7
17	35,5	35,7	36,0	35,6	36,0	36,9	38,1	38,0	6,2	6,0	10,4	12,4	11,6	8,7	7,7	6,0	4,6	14,3
18	38,3	39,1	39,5	39,2	39,2	39,5	40,3	41,3	4,6	2,8	4,6	6,0	5,1	3,8	3,0	2,0	2,5	7,4
19	41,4	41,6	42,5	42,7	42,2	41,9	42,3	42,4	- 0,7	- 2,1	0,6	4,6	5,1	2,9	1,3	0,4	- 2,3	7,3
20	42,6	43,4	44,0	43,7	42,7	42,5	42,4	42,4	- 0,8	- 2,1	2,6	7,8	9,3	6,6	5,2	4,0	- 2,1	10,2
21	42,1	42,5	43,1	42,8	41,5	41,4	41,7	41,5	2,0	- 0,1	7,4	11,6	12,9	11,0	7,7	5,6	- 0,1	13,9
22	41,2	40,7	40,9	40,2	39,1	39,1	39,4	39,6	4,2	2,6	9,1	13,7	15,3	13,0	9,3	6,5	2,6	16,8
23	39,9	40,6	41,3	41,0	40,1	40,1	40,6	40,6	4,0	2,6	9,9	15,7	17,8	13,5	10,7	8,5	2,6	18,4
24	40,4	40,9	40,9	40,4	39,7	39,6	39,9	40,0	6,1	4,7	9,8	13,6	15,9	14,3	10,4	8,5	4,7	16,8
25	40,1	40,1	40,6	39,8	38,3	37,7	38,0	37,6	6,8	4,8	9,2	13,8	16,9	13,8	9,3	7,6	4,7	17,4
26	37,5	37,7	38,1	37,5	37,2	35,8	35,9	35,9	6,0	3,7	9,2	13,2	15,4	12,4	9,3	7,0	3,7	16,1
27	35,5	35,7	36,3	35,9	35,2	35,3	36,0	36,6	5,7	4,1	10,2	15,8	16,9	13,7	10,8	7,6	3,9	18,0
28	37,3	37,9	38,4	38,2	37,7	37,9	38,3	38,3	6,2	5,4	12,0	15,4	16,2	12,0	8,3	6,7	5,4	17,1
29	38,1	38,0	38,0	37,3	35,6	35,5	35,9	35,9	4,3	2,6	10,7	15,2	16,9	12,7	9,6	8,0	2,6	17,6
30	35,1	34,8	34,7	33,6	32,8	32,6	32,8	32,6	5,6	5,3	11,5	16,0	13,8	12,2	10,8	9,2	4,1	17,0
31	32,0	32,5	32,7	32,6	32,1	32,2	33,2	33,5	8,2	8,0	13,7	15,8	16,4	12,8	11,2	9,8	7,4	18,0
Moy.	39,18	39,33	39,81	39,47	38,67	38,80	39,10	39,19	5,60	4,55	8,62	12,50	13,40	10,74	8,63	7,08	4,07	14,84

DATES.	HUMIDITÉ RELATIVE. 3h	6h	9h	12h	15h	18h	21h	24h	VENT. — DIRECTION ET VITESSE EN MÈTRES. 3h	6h	9h	12h	15h	18h	21h	24h	NÉBULOSITÉ. 7h	10h	12h	15h	18h	21h	PLUIE.	REMARQUES.
1	82	94	72	66	60	68	68	83	NW 3	WNW 2	SE 1	E 2	SE 1	S 3	SE 2	SW 1	0	9	9	10	10	10	.	
2	75	73	74	62	62	69	71	85	WSW 2	N 2	N 1	SE 0	ESE 1	ENE 0	N 0	N 1	9	4	6	6	9	10	0,3	Brouillard.
3	82	90	78	78	77	82	90	78	NNW 1	WNW 1	N 1	N 3	N 3	N 3	NNW 6	NNW 7	10	10	10	4	9	0	0,0	Gouttes de pluie.
4	74	78	68	58	55	62	74	83	NNW 2	N 3	NE 2	N 4	NNW 4	ENE 0	WSW 1	SW 2	1	3	3	2	1	4	.	
5	88	88	75	57	57	62	72	76	NNW 1	N 2	ENE 0	N 4	NNE 3	NNW 2	NW 3	NW 5	2	0	0	0	1	9	.	
6	80	80	81	84	79	80	86	90	NW 4	NNW 3	NNW 5	NNW 3	N 4	N 4	N 4	N 5	10	10	10	10	10	7	.	Petite pluie.
7	98	88	73	58	56	60	68	59	NNW 6	NNW 5	N 3	N 5	NNE 3	NNW 2	NW 3	NNW 3	3	0	0	0	3	0	0,1	
8	62	59	62	63	55	67	78	86	NW 4	NNW 4	NNW 5	N 4	N 5	N 2	NW 3	NNW 6	2	4	3	1	0	0	.	
9	90	84	72	62	37	38	39	39	NNW 5	NNW 4	N 7	N 5	N 7	NW 7	NW 4	WNW 3	2	3	1	1	1	0	.	
10	44	52	60	46	35	75	75	64	N 2	W 1	NE 0	ESE 1	NNE 2	N 6	N 3	N 6	3	9	7	2	4	2	.	Brouillard.
11	66	70	58	47	43	43	49	62	NW 7	NW 10	N 9	NW 6	N 7	NNW 6	NNW 7	NNW 3	0	1	4	0	2	0	.	
12	69	70	54	41	26	41	45	50	SSW 1	SW 1	SSE 2	S 3	S 9	S 7	SSW 10	S 14	1	1	1	0	1	2	.	
13	53	45	47	41	49	49	51	62	SSW 11	S 10	S 13	S 12	S 6	S 6	SSW 7	S 6	3	6	7	9	4	9	.	
14	66	84	58	51	70	82	87	89	SW 4	SW 2	S 3	S 7	S 3	S 4	S 2	SSW 2	9	8	6	9	10	10	2,5	Écl. au S la soirée.
15	91	94	73	57	66	83	91	90	SSE 2	SSW 1	ENE 0	SSE 1	S 5	S 2	WSW 2	NE 1	8	8	9	10	10	10	0,1	Écl., tonnerre.
16	100	94	86	65	58	68	84	87	SW 4	WSW 0	S 1	SE 2	ESE 1	ESE 1	NW 1	N 2	10	8	10	2	0	1	7,3	Brouillard.
17	88	90	67	55	52	64	62	58	WNW 1	NNE 0	S 0	N 3	N 7	NNW 6	N 3	N 4	3	3	6	4	9	10	.	Brouillard.
18	59	70	58	47	55	67	79	63	NNW 3	NW 3	NNW 4	NW 7	N 6	N 3	NNE 3	NNW 8	2	7	8	10	8	9	0,0	Qq. g., floc. denge.
19	80	79	60	45	45	53	58	62	N 6	N 11	N 12	N 12	N 9	NNW 6	NNW 6	NNW 8	0	0	0	0	0	0	.	
20	63	72	54	37	35	45	61	68	NNW 4	WNW 2	NW 1	NNW 1	N 1	W 2	NNW 3	NW 6	0	0	0	0	0	0	.	Brouillard.
21	76	80	58	45	41	45	55	64	NW 2	WNW 1	SSE 1	ESE 2	E 1	NNE 0	WNW 1	SSE 0	0	0	0	0	0	0	.	Brouillard.
22	72	90	63	45	37	39	58	63	S 0	NE 1	ESE 1	E 2	ENE 1	NNE 1	NNW 2	W 1	0	0	0	0	0	0	.	Brouillard.
23	70	77	55	32	23	31	53	60	S 1	SSE 0	SE 1	SSE 2	ESE 1	ENE 0	NNW 3	NW 3	0	0	0	0	0	0	.	Brouillard.
24	68	78	62	35	38	35	51	53	NW 1	N 2	E 1	N 4	N 4	NNW 5	NW 4	NW 5	0	0	0	2	2	1	.	Brouillard.
25	60	62	47	34	30	30	51	68	NW 5	N 3	N 4	N 3	N 3	NW 7	NNW 4	NNW 6	0	3	2	0	0	2	.	Brouillard.
26	70	78	62	43	41	51	65	70	NW 6	NNW 4	N 1	E 2	E 1	N 2	NW 2	W 1	0	0	0	0	1	0	.	Brouillard.
27	83	80	72	48	40	51	61	83	S 1	N 1	SSE 2	SSE 3	SSE 4	SSE 4	S 4	SSE 2	3	2	5	7	7	5	.	Brouillard.
28	83	92	61	40	37	46	65	73	S 2	SSW 4	S 4	SSE 6	SSE 5	SSE 5	SW 4	S 1	0	2	2	1	1	0	.	
29	83	81	53	41	31	37	47	52	SSE 1	SW 1	SSE 2	S 1	ENE 1	WSW 2	WSW 2	SSW 2	0	0	0	2	9	8	.	
30	63	60	39	34	40	42	53	65	NW 0	N 3	N 2	ENE 2	ENE 1	ESE 0	SW 1	E 0	6	4	6	9	10	10	0,0	Gouttes de pluie.
31	68	72	57	44	41	55	60	68	WSW 2	SSW 0	S 2	SSE 3	SSE 3	S 4	SSW 2	SSW 2	10	6	5	4	9	10	.	
Moy.	74,4	77,5	63,2	50,4	47,5	55,5	64,7	69,5	3,0	2,8	2,9	3,7	3,6	3,3	3,3	3,7	3,1	3,6	3,9	3,4	4,2	4,2	10,3	

Avril 1893.

LYON (Observatoire de Saint-Genis Laval).

Longitude 2°27′ E. — Latitude 45°41′. — Altitude 299m.

DATES.	PRESSION (700 +). 3h	6h	9h	12h	15h	18h	21h	24h	TEMPÉRATURE. 3h	6h	9h	12h	15h	18h	21h	24h	Min.	Max.
1	33,7	34,0	34,8	34,8	34,4	34,4	35,1	35,7	7,3	6,2	14,1	18,7	19,8	16,5	12,6	10,7	5,7	21,4
2	36,0	36,6	37,3	37,3	37,0	37,0	37,9	38,3	9,1	9,0	16,8	19,6	19,4	16,8	15,1	11,8	8,8	21,1
3	38,3	38,4	38,6	37,8	36,7	36,5	36,9	37,1	9,0	9,3	15,1	20,7	20,8	16,5	14,6	11,2	8,2	22,4
4	37,1	37,3	37,9	37,0	36,2	36,2	36,5	36,6	8,8	8,0	14,1	19,8	21,2	17,5	13,5	10,8	7,1	22,1
5	36,8	37,0	37,1	36,6	35,7	35,5	35,7	35,2	8,7	8,0	14,5	19,2	20,2	17,1	13,5	12,2	6,4	21,3
6	34,7	35,3	35,6	35,7	35,6	36,1	37,3	38,0	11,0	9,6	13,3	18,1	19,8	17,0	12,6	9,0	9,5	20,6
7	38,6	39,2	40,0	39,7	39,5	39,7	40,7	40,9	7,6	7,7	14,5	19,2	19,9	16,5	12,5	10,6	5,7	20,4
8	41,2	42,0	42,7	42,1	40,8	40,2	40,0	39,6	9,1	8,3	14,0	19,7	20,0	17,5	14,6	12,2	6,9	21,3
9	39,3	39,3	39,2	38,1	36,4	36,4	36,9	37,7	9,0	8,9	13,3	18,2	20,2	15,2	11,6	9,2	8,2	21,8
10	38,2	38,9	38,9	37,6	36,5	36,1	36,4	36,6	7,4	7,3	15,5	19,3	20,2	16,1	13,2	9,6	6,4	21,2
11	36,7	37,3	37,5	36,7	35,7	35,6	36,1	36,0	8,7	8,5	14,2	17,8	19,4	16,8	13,4	11,1	7,7	20,8
12	35,9	36,2	36,3	35,7	34,8	34,6	35,2	35,3	8,9	8,4	14,6	19,2	19,2	15,6	11,9	9,5	8,3	20,2
13	35,0	35,1	35,6	35,3	34,7	34,7	36,7	36,8	6,6	4,8	8,4	12,6	13,1	12,0	8,2	6,2	4,7	15,1
14	37,2	38,3	39,3	39,2	38,4	38,5	39,5	40,1	4,7	3,2	7,0	11,8	15,3	13,4	10,5	8,4	2,6	18,1
15	40,8	42,1	42,7	42,5	41,4	40,8	41,1	41,4	6,5	5,8	12,3	17,7	19,9	16,3	12,8	10,4	3,7	20,4
16	41,2	41,4	41,8	41,3	39,8	39,1	39,7	39,9	8,0	6,5	16,0	22,0	22,7	18,5	15,5	12,9	5,8	24,1
17	39,6	39,8	40,4	40,0	39,2	38,8	39,4	39,4	12,0	11,0	19,0	19,4	21,8	17,5	13,9	12,0	10,4	22,8
18	38,8	39,0	38,9	38,0	36,5	35,6	36,2	36,3	9,2	9,2	15,8	20,9	23,3	19,8	17,0	13,6	7,3	23,8
19	36,2	36,1	35,8	35,1	34,2	34,5	35,8	36,5	14,0	11,0	19,2	22,1	22,1	19,4	14,8	11,6	9,0	23,4
20	37,0	37,5	37,8	37,1	36,4	36,4	37,4	37,7	10,4	10,7	18,5	22,8	23,8	19,8	14,8	11,8	7,9	24,9
21	37,9	38,1	38,3	37,5	36,6	36,0	36,2	36,4	10,8	9,0	19,0	24,8	25,9	22,8	17,0	13,5	8,5	27,5
22	36,4	36,7	36,9	36,0	34,6	34,1	34,8	35,6	12,0	11,3	18,8	25,8	27,2	22,8	17,4	15,2	9,7	27,9
23	36,4	36,4	36,7	36,4	35,9	35,6	36,5	36,1	12,0	12,4	18,4	20,9	16,5	14,5	13,7	11,5	11,2	23,0
24	35,4	35,2	35,3	35,1	34,1	33,8	35,0	35,3	11,6	11,6	17,2	20,9	23,6	21,0	14,5	13,6	10,4	24,3
25	35,4	35,7	36,0	35,2	34,2	33,8	34,4	34,4	12,3	12,5	19,7	24,0	24,6	21,8	17,5	14,6	10,3	25,8
26	34,4	34,7	34,5	33,3	32,3	31,6	31,6	31,1	12,0	12,0	18,4	23,5	24,0	20,8	17,5	15,5	10,3	25,9
27	30,1	29,6	29,8	28,8	27,4	27,1	27,7	27,7	13,0	12,5	21,0	25,3	25,5	21,2	17,7	15,0	11,1	27,2
28	26,7	26,3	26,7	26,5	26,3	26,5	27,2	27,6	13,2	12,6	14,8	17,4	17,2	15,7	14,4	13,0	12,3	19,0
29	28,3	29,5	30,8	31,3	31,7	32,2	33,9	35,0	11,0	10,7	15,2	18,7	20,9	19,1	14,8	12,0	9,7	21,4
30	35,7	36,5	37,3	37,3	37,3	38,0	39,1	39,3	10,9	11,2	15,0	17,9	17,8	15,0	11,1	9,9	9,6	20,0
Moy.	36,30	36,65	37,02	36,50	35,68	35,51	36,23	36,45	9,83	9,24	15,59	19,93	20,84	17,68	14,07	11,62	8,11	22,31

DATES.	HUMIDITÉ RELATIVE. 3h	6h	9h	12h	15h	18h	21h	24h	VENT. — DIRECTION ET VITESSE EN MÈTRES. 3h	6h	9h	12h	15h	18h	21h	24h	NÉBULOSITÉ. .	7h	10h	12h	15h	18h	21h	.	PLUIE.	REMARQUES.
1	80	85	58	48	39	45	63	70	N 1	WNW 1	SE 1	E 2	E 1	E 0	WNW 1	NW 3	.	0	0	0	0	0	0	.	.	
2	74	70	50	36	33	36	41	55	NE 1	WNW 2	NNE 2	NNE 3	NNE 2	N 2	W 2	SW 2	.	0	1	1	1	1	2	.	.	Halo.
3	61	66	53	36	33	39	43	56	SSW 2	SE 0	SE 1	SSE 2	SSE 3	SSW 2	SW 1	SW 2	.	1	1	3	1	3	1	.	.	
4	63	71	55	35	31	36	52	53	S 3	ESE 0	ESE 1	SE 1	ENE 1	NNE 2	WNW 3	SSW 2	.	0	0	1	0	0	0	.	.	Br.
5	60	73	46	39	35	39	42	44	SW 2	ENE 1	ENE 1	ESE 1	E 2	NNE 2	NW 3	NNW 2	.	0	0	0	0	0	0	.	.	Br.
6	50	62	53	41	35	39	57	83	N 3	N 3	N 5	N 3	N 3	NNW 3	SW 2	WSW 2	.	0	0	0	0	1	0	.	.	
7	82	78	57	38	35	40	53	63	WSW 2	SW 2	E 1	E 2	E 1	N 2	NNW 3	SSW 2	.	0	0	0	0	0	0	.	.	Br.
8	64	65	51	42	37	40	50	49	N 2	NNW 2	SE 1	SE 1	NNE 3	N 2	NW 3	NW 4	.	0	0	0	0	0	0	.	.	Br.
9	55	56	51	41	35	38	50	67	NW 3	NNW 2	NNW 3	NW 2	NNE 2	NW 5	SW 3	SSW 4	.	0	0	0	1	1	0	.	.	
10	74	78	53	39	34	39	52	60	S 2	SE 1	S 3	SSE 5	SE 2	SSE 1	SSW 1	SSW 2	.	0	0	1	1	1	1	.	.	
11	72	82	55	40	33	38	46	53	SSW 3	S 3	SE 4	ENE 1	NNE 4	NNW 2	NW 3	NW 3	.	8	0	0	1	0	0	.	.	
12	58	61	47	36	38	44	45	45	N 1	NNW 1	NNW 2	NNE 4	NNE 5	NNW 4	NNW 5	NNW 9	.	0	0	1	3	4	1	.	.	Br.
13	47	48	45	42	37	40	53	59	NNW 7	N 10	N 7	N 8	N 10	N 9	N 8	NNW 9	.	0	0	0	1	0	0	.	.	
14	65	70	59	45	38	30	36	40	N 9	NNW 5	NNW 5	NNW 6	NNW 5	NNW 4	NNW 8	NW 3	.	0	0	0	0	0	0	.	.	
15	45	53	44	32	30	32	43	50	WSW 1	NNE 1	NE 1	SSE 1	SE 1	E 1	WNW 1	WSW 1	.	0	0	1	0	0	0	.	.	Br.
16	64	67	51	25	23	33	39	43	SW 1	SSW 0	ESE 1	SE 2	E 2	SE 1	N 2	S 2	.	0	0	3	7	3	0	.	.	
17	42	45	39	37	32	36	43	50	WSW 0	NE 1	N 3	N 4	NNE 2	NE 2	NW 2	NNW 4	.	6	5	7	4	6	1	.	.	
18	55	63	51	39	36	38	45	65	N 1	SSW 0	E 1	E 2	E 2	SSE 3	SSE 5	S 3	.	0	2	0	1	1	0	.	.	Br.
19	57	82	43	35	34	37	40	52	SSE 4	E 2	S 9	S 10	S 8	S 8	SSW 3	SW 3	.	1	3	4	2	1	0	.	.	
20	51	60	46	30	30	34	49	58	SSE 1	SSW 2	S 3	S 7	SSE 6	SSW 4	SW 1	SW 1	.	2	1	0	0	0	0	.	.	
21	62	70	44	24	21	24	38	45	SE 1	SSW 0	SSE 1	S 0	ESE 0	ESE 0	WNW 1	SW 2	.	0	1	0	0	0	0	.	.	Br.
22	57	58	45	32	22	26	37	55	S 1	ENE 0	NNE 0	SE 1	SE 2	ESE 0	W 1	NNE 6	.	0	0	1	1	1	7	.	.	Brume.
23	66	69	49	42	71	73	73	95	SW 2	W 1	N 3	N 2	N 3	WNW 3	NE 2	NW 2	.	1	6	8	10	9	9	.	.	Or., écl. dans la s.
24	85	83	58	42	36	39	70	78	S 1	SSW 0	SSE 1	E 1	SE 1	SSE 2	S 3	SSW 3	.	0	1	0	1	1	0	.	1,5	
25	77	72	42	31	23	32	45	60	NW 0	S 1	SSE 4	SSE 5	SSE 5	SSE 4	S 3	S 5	.	0	0	0	1	0	0	.	.	
26	72	73	47	25	32	37	49	48	S 1	NW 0	SSE 3	SSE 7	ESE 2	ESE 0	W 1	NE 0	.	6	8	9	8	8	10	.	.	
27	63	65	40	31	32	42	49	58	E 1	SSW 0	SSE 1	SSE 3	S 4	SSE 4	SW 5	S 1	.	2	6	5	7	10	9	.	.	Orage, tonnerre.
28	84	85	65	59	52	58	61	45	WNW 2	NNW 3	NNW 3	N 1	NNE 4	NNW 3	NW 3	NNW 4	.	10	10	10	10	10	10	.	0,8	Tonnerre.
29	55	59	46	42	33	29	35	39	WNW 3	NNW 2	N 3	N 5	N 4	NW 2	NW 5	NW 4	.	1	1	1	1	0	0	.	0,4	
30	49	55	49	36	33	41	53	57	WNW 2	NW 2	N 4	NNW 4	N 4	N 6	NW 2	NW 3	.	5	4	2	6	3	2	.	.	
Moy.	63,0	67,5	49,7	37,3	34,4	38,5	48,4	56,5	2,1	1,6	2,5	3,2	3,1	2,7	2,9	3,0	.	1,4	1,7	1,9	2,2	2,1	1,8	.	2,7	

Mai 1893.

LYON (Observatoire de Saint-Genis-Laval).

Longitude 2° 27′ E. — Latitude 45° 41′. — Altitude 299^{m}.

DATES.	PRESSION (700 +). 3h	6h	9h	12h	15h	18h	21h	24h	TEMPÉRATURE. 3h	6h	9h	12h	15h	18h	21h	24h	Min.	Max.
1	39,2	39,3	39,7	39,3	38,8	38,6	39,0	39,9	8,6	8,5	13,3	16,5	17,8	15,6	10,8	8,7	7,6	18,8
2	39,6	39,0	38,9	38,2	36,9	36,3	36,9	37,5	8,0	8,1	15,6	21,3	22,8	20,8	17,0	15,7	6,3	24,4
3	38,4	39,4	39,9	39,8	39,7	40,2	41,1	41,3	13,5	12,9	19,6	21,8	21,7	18,8	14,4	12,0	11,3	23,9
4	41,3	41,9	42,3	41,8	41,2	40,9	41,0	40,8	9,9	11,7	16,8	20,5	21,5	19,3	14,9	13,8	9,8	22,6
5	40,8	41,0	41,0	40,0	39,4	39,3	39,9	39,8	11,6	11,0	16,7	20,6	22,0	18,5	14,3	11,1	10,0	23,9
6	39,6	39,9	40,1	39,7	38,8	39,0	39,3	39,0	8,7	7,7	12,6	17,1	17,2	13,5	9,5	6,0	7,2	19,8
7	38,6	38,2	37,4	36,2	35,0	35,1	35,2	34,8	5,1	6,1	11,5	13,4	13,4	11,1	7,4	5,6	4,5	16,4
8	34,4	34,0	34,1	33,6	33,2	33,0	33,2	33,7	4,8	4,7	9,3	11,7	14,3	13,5	11,0	7,9	3,7	16,0
9	34,3	34,7	35,8	36,7	37,2	37,0	37,3	37,3	6,6	7,4	9,2	9,1	8,3	9,3	8,5	8,1	5,8	10,4
10	36,9	37,1	37,3	36,8	36,8	36,5	37,1	37,0	8,2	8,6	11,3	17,1	12,8	13,6	12,3	11,5	7,9	19,1
11	36,3	36,2	36,6	36,7	36,3	36,2	36,7	36,5	10,8	10,4	11,5	15,2	14,6	11,5	12,0	10,7	10,4	18,4
12	36,2	36,7	37,0	36,6	36,2	35,9	36,5	36,9	9,8	11,0	16,0	19,3	20,1	18,5	13,4	10,8	9,4	20,8
13	36,9	37,8	38,5	38,5	37,6	37,1	37,1	37,0	10,0	10,9	15,1	18,2	20,4	19,5	13,9	12,2	9,3	21,5
14	37,2	37,3	37,2	36,0	35,4	35,5	36,5	36,3	10,1	12,0	20,0	23,6	24,7	22,1	17,6	15,2	8,7	25,1
15	35,6	36,2	36,3	35,3	35,0	34,9	35,6	35,5	16,1	15,0	18,7	22,2	20,6	17,6	15,6	13,5	14,2	23,7
16	34,8	34,8	34,8	33,7	32,5	31,6	31,9	31,6	12,5	13,8	19,7	23,8	24,4	22,1	18,6	15,5	11,2	25,8
17	31,0	30,6	29,9	29,5	29,0	29,6	30,8	31,1	14,7	17,2	21,6	23,8	23,4	20,4	18,6	14,5	14,0	25,4
18	30,7	30,7	32,7	33,4	33,2	33,4	34,2	34,1	16,5	16,7	15,6	15,5	17,3	16,6	13,2	11,4	13,3	20,4
19	33,5	33,3	33,9	34,3	34,4	34,9	35,7	35,8	9,5	11,2	12,5	15,4	15,8	12,8	10,6	9,7	9,1	19,0
20	35,7	35,8	35,3	34,0	32,5	32,7	33,1	32,8	8,8	10,0	18,0	20,5	19,8	15,5	13,4	12,5	8,0	22,6
21	31,7	31,4	30,3	28,4	28,0	29,7	31,7	32,1	11,6	12,0	19,0	20,7	15,2	11,6	9,1	9,1	10,7	22,6
22	31,8	32,1	32,7	33,0	33,0	33,3	32,9	32,3	9,0	8,8	10,3	11,1	11,1	11,4	12,2	13,8	8,8	12,5
23	32,1	32,3	32,7	33,1	32,6	32,4	34,4	34,7	13,3	13,0	14,1	14,5	16,7	17,6	13,7	13,2	11,2	18,5
24	34,7	35,1	35,3	35,8	35,6	36,1	37,3	37,4	12,0	13,1	18,5	16,2	16,7	14,7	13,5	12,9	11,8	20,5
25	37,5	38,0	38,7	38,4	38,4	38,5	39,4	39,4	11,0	12,4	15,6	17,3	18,4	16,4	13,6	12,6	10,6	18,9
26	39,2	39,4	39,3	38,8	38,2	37,4	37,8	37,5	11,5	13,5	17,8	19,6	20,8	19,4	15,6	14,5	10,9	21,9
27	36,9	36,9	36,9	36,5	35,9	36,2	36,7	36,5	13,0	13,3	15,7	16,8	18,0	15,6	11,7	10,3	11,8	19,0
28	35,7	36,1	36,5	36,4	35,6	35,2	35,8	35,9	9,3	10,4	14,9	17,1	19,6	17,9	13,3	12,0	8,6	19,8
29	35,6	35,8	36,0	35,3	34,7	34,4	34,8	34,6	10,5	11,9	16,3	19,0	20,0	19,5	15,5	13,2	9,4	21,0
30	34,4	34,6	34,7	34,2	33,2	32,6	33,0	33,1	11,6	14,0	19,4	21,1	22,4	21,3	17,4	14,8	10,2	24,8
31	33,0	33,2	33,4	32,9	32,4	31,8	33,2	34,0	12,7	12,8	16,6	22,3	19,2	18,4	14,0	11,1	11,8	23,0
Moy.	35,92	36,09	36,30	35,90	35,38	35,33	35,97	36,00	10,62	11,29	15,57	18,14	18,42	16,59	13,44	11,74	9,60	20,66

DATES.	HUMIDITÉ RELATIVE. 3h	6h	9h	12h	15h	18h	21h	24h	VENT. — DIRECTION ET VITESSE EN MÈTRES. 3h	6h	9h	12h	15h	18h	21h	24h	NÉBULOSITÉ. 7h	10h	12h	15h	18h	21h	PLUIE.	REMARQUES.
1	59	57	40	32	30	35	44	48	NNW 3	NNW 6	N 4	N 5	N 4	NNE 4	NW 2	NW 3	0	1	0	1	0	0	.	
2	45	47	35	28	22	28	41	39	N 2	SSW 0	NW 1	NE 2	SSE 1	SE 1	SW 2	SW 3	0	0	0	0	1	2	.	Br. le matin.
3	44	50	42	30	28	34	44	52	WSW 1	SSW 1	NE 1	N 5	NNW 6	N 5	NNW 4	NW 5	8	9	3	3	2	2	.	
4	67	61	45	35	33	36	43	53	NW 5	NNW 5	N 5	NNE 5	N 5	N 4	NW 4	NW 0	0	0	0	0	0	0	.	
5	60	58	47	35	31	36	45	50	NNW 0	N 4	N 4	N 6	N 8	N 7	NNW 6	NNW 7	1	0	0	0	0	0	.	Brume.
6	50	52	40	31	24	27	31	43	NNW 8	N 6	N 6	N 9	N 8	N 7	N 4	NW 5	0	0	0	0	0	0	.	
7	42	42	34	32	33	31	36	45	N 3	N 5	N 5	NNE 5	NNE 5	N 6	NNW 3	N 6	0	0	1	4	0	0	.	
8	60	60	53	45	40	39	42	57	NNW 3	NNE 3	N 6	N 4	NNE 4	NNW 3	NNW 5	NW 3	0	5	9	10	10	7	.	
9	64	64	63	73	87	75	84	87	W 1	S 1	S 2	SW 2	SSE 1	SSE 2	SSW 3	SW 1	10	10	10	10	9	10	.	
10	86	88	78	50	65	67	82	90	SSW 1	SW 0	SSE 3	S 4	SSW 3	ENE 2	WNW 2	WSW 0	10	8	4	9	10	10	.	11,2	Orage, tonnerre.
11	87	83	70	51	54	72	62	68	NNW 2	N 4	NNW 6	N 1	NNE 2	NNW 3	NNW 4	NNW 4	10	10	8	10	10	6	.	5,6	
12	68	61	46	31	28	32	48	58	N 5	NNE 5	N 7	NNE 7	NNE 6	NNE 5	N 4	NNW 5	1	2	1	2	4	1	.	0,9	
13	51	50	44	32	31	32	47	45	NNW 5	N 5	NE 2	NNE 3	NE 1	N 1	WNW 0	W 1	0	1	1	0	0	0	.	
14	74	62	32	25	20	25	34	39	SSW 1	S 2	S 4	S 10	SSW 8	SSW 8	SSW 8	S	0	0	0	0	0	3	.	
15	28	37	38	32	36	42	57	77	S	SSE 5	S 7	S 5	SW 3	SW 4	WSW 4	SSW	10	8	8	10	10	10	.	0,3	
16	78	74	56	42	39	44	53	62	SE	WNW 1	ENE 2	SE 2	ESE 0	SSE 2	S 5	S 4	2	2	2	3	4	8	.	1,7	
17	67	52	39	35	37	37	42	67	SSW 6	S 7	S 15	S 16	S 13	SSW 7	SSW 5	WSW 4	8	8	9	8	10	10	.	.	
18	50	48	53	73	48	62	81	81	S 6	SSW 4	SSW 2	SE 2	S 1	W 1	WNW 1	W 1	10	10	10	10	8	6	.	0,7	Orage.
19	88	84	82	70	63	73	85	90	SSW 1	S 0	SSE 4	S 1	SSW 4	N 1	SSW 1	S 2	10	10	10	10	10	3	.	1,6	Orage, tonnerre.
20	82	78	50	37	40	61	70	75	W 2	S 1	SE 1	S 2	SE 2	N 2	N 3	SE 0	2	8	9	9	7	7	.	4,4	Orage, tonnerre.
21	92	81	50	42	71	69	84	84	SSE 0	S 1	SE 2	S 7	SSE 3	WSW 3	SSW 2	SSW 0	10	8	9	10	10	10	.	4,6	
22	94	95	87	86	84	88	86	75	WSW 0	WNW 1	NNW 2	NNW 2	NW 2	NW 3	NW 6	NNW	10	10	10	10	10	10	.	15,8	
23	75	72	72	77	59	55	89	80	NNW	NNW 6	NNW 7	NNW 5	NW 4	WNW 4	NW 4	NW 3	10	10	10	10	10	10	.	9,8	Tonnerre.
24	83	61	48	57	61	69	85	82	NW 1	NW 2	N 4	NW 3	NW 5	NNE 2	NNW 2	NNW 3	9	8	10	10	10	10	.	19,6	
25	75	66	56	48	46	51	62	62	NNW 3	NNW 5	N 4	N 4	N 5	NNE 3	NNW 2	NW 4	8	5	10	9	4	1	.	2,0	
26	65	62	50	48	42	46	57	58	NNW 3	NNW 4	N 4	N 4	N 4	NNW 4	NNW 3	NNW 4	0	3	7	5	3	2	.	.	
27	58	61	54	46	38	40	47	53	NW 4	N 3	N 5	N 7	N 8	N 6	NNW 5	NNW 5	4	3	7	3	1	1	.	.	
28	59	59	46	38	33	34	48	49	NNW 7	N 5	NNE 5	NNE 5	N 3	N 5	NW 3	NNW 4	0	1	3	0	0	0	.	.	
29	57	57	48	38	35	36	44	49	N 3	N 2	NNW 4	N 3	N 2	NNE 3	NNW 1	NW 3	0	1	2	1	0	0	.	.	
30	56	56	43	35	33	36	52	68	W 2	N 0	NNW 1	N 1	ESE 0	ESE 1	SW 1	NW 3	0	4	5	6	10	.	.	Br. le matin.
31	73	75	62	39	55	47	50	48	N 2	NNW 3	N 1	NNE 1	SW 2	NNE 1	NNE 4	NNW 4	8	4	7	7	9	7	.	.	Orage, tonnerre.
Moy.	65,7	63,0	51,7	44,3	43,4	47,1	57,3	62,4	2,9	3,1	4,0	4,4	4,0	3,4	3,4	3,1	4,6	4,8	5,3	5,5	5,1	4,7	.	78,2	

Juin 1893.

LYON (Observatoire de Saint-Genis-Laval).

Longitude 2° 27′ E. — Latitude 45° 41′. — Altitude 299m.

DATES.	PRESSION (700 +). 3h	6h	9h	12h	15h	18h	21h	24h	TEMPÉRATURE. 3h	6h	9h	12h	15h	18h	21h	24h	Min.	Max.
1	33,9	34,0	34,0	33,1	32,2	31,4	32,0	31,9	9,2	8,7	12,8	15,8	17,7	16,8	13,2	12,0	7,8	19,0
2	31,4	31,4	31,3	30,3	29,2	29,3	29,8	29,8	9,6	10,3	15,0	19,3	20,3	20,2	14,0	13,0	8,9	22,0
3	29,7	29,9	30,3	30,8	31,1	32,3	34,2	35,5	10,9	13,5	19,9	22,3	23,8	21,7	17,7	15,7	10,3	24,2
4	37,1	38,5	40,0	40,6	40,8	41,3	42,9	43,1	14,3	14,6	19,3	20,9	22,3	20,4	15,6	14,3	13,8	20,0
5	43,0	43,5	44,0	43,0	42,4	42,4	43,0	42,7	12,4	14,8	19,5	21,4	21,2	19,5	17,6	15,3	12,4	23,5
6	42,3	42,5	42,5	42,1	41,6	41,8	42,4	42,1	14,4	14,7	16,6	17,0	18,8	16,4	13,2	11,6	12,9	20,0
7	41,6	41,6	41,2	40,2	38,9	38,3	38,5	38,4	11,0	11,9	17,2	21,3	22,7	21,7	17,0	14,0	9,8	23,9
8	38,0	38,2	38,2	38,0	37,1	36,5	37,0	37,2	12,3	13,7	18,6	21,5	23,2	22,8	19,2	15,6	11,5	25,0
9	37,1	37,2	37,2	36,2	36,0	36,8	37,9	38,0	14,0	16,6	22,3	26,5	19,2	17,4	14,9	13,8	12,8	27,4
10	38,0	38,5	38,8	38,3	37,7	37,4	38,0	38,2	12,8	13,6	19,0	23,3	23,8	23,8	18,7	16,8	12,6	25,8
11	38,2	38,3	38,3	37,2	35,7	35,0	35,2	34,7	14,7	15,1	19,7	23,4	26,0	24,0	19,8	16,1	13,0	27,1
12	34,2	34,4	34,2	33,6	32,5	32,6	33,2	33,2	14,0	14,4	21,8	27,5	27,4	25,1	21,2	17,2	13,8	28,8
13	32,9	33,3	33,3	32,6	31,5	31,5	32,1	32,5	14,8	15,2	22,5	26,4	28,6	25,4	20,0	16,2	13,2	29,9
14	32,6	32,9	33,0	31,8	31,7	32,2	33,8	33,6	14,9	17,0	24,0	26,0	22,3	21,4	16,0	14,9	13,8	28,8
15	33,8	34,5	35,3	35,5	35,2	35,1	35,9	36,0	14,1	14,5	18,8	18,3	20,1	18,8	14,3	13,9	13,9	21,7
16	35,7	35,9	36,1	35,9	35,3	35,2	36,2	37,0	13,7	14,9	18,1	21,9	25,8	22,3	19,4	17,5	13,7	26,3
17	37,1	38,4	38,8	38,9	38,3	38,3	39,9	40,7	15,7	18,5	22,2	26,1	27,8	22,2	20,4	18,0	13,8	29,7
18	41,5	41,8	41,8	40,8	39,7	39,2	39,4	39,1	16,0	18,8	26,0	29,6	30,3	28,4	22,0	19,3	15,2	32,0
19	38,3	38,0	37,4	36,0	34,5	33,5	33,4	32,9	16,7	19,5	27,0	30,6	28,2	28,5	21,9	18,3	15,8	32,1
20	32,2	31,7	31,0	29,8	28,5	28,0	28,9	28,6	16,8	19,6	25,5	28,2	23,4	22,2	19,4	17,5	16,2	29,8
21	28,8	29,4	29,9	30,0	29,3	30,0	31,1	31,3	15,8	16,6	19,6	22,3	25,5	22,5	17,8	15,2	15,3	26,1
22	31,2	31,3	31,2	30,2	28,9	28,2	27,8	28,5	14,5	17,0	22,7	25,8	27,1	23,8	22,4	17,8	13,7	28,1
23	27,2	26,6	26,1	25,4	26,7	27,5	28,4	28,4	17,0	16,4	14,6	13,7	16,6	14,6	14,6	14,5	13,1	19,5
24	28,9	30,0	31,0	31,7	32,1	32,5	33,7	34,7	13,9	16,3	17,5	18,1	19,6	16,4	12,9	12,0	13,0	22,8
25	35,3	36,3	36,8	36,8	36,8	36,9	37,1	37,1	12,0	12,0	16,0	19,0	19,6	19,5	16,2	13,3	10,9	21,0
26	36,9	37,0	37,3	37,7	37,5	37,0	37,1	37,1	12,4	12,8	20,0	19,8	22,8	22,3	18,6	16,0	12,3	24,6
27	36,7	36,7	36,7	35,7	34,7	33,8	33,8	33,8	14,4	17,2	24,8	28,3	30,9	28,1	23,2	19,4	13,7	31,2
28	33,8	34,6	35,5	35,0	34,8	34,3	36,1	37,3	18,0	20,0	22,1	23,8	26,5	25,1	20,8	18,2	16,8	27,7
29	37,3	37,5	37,7	37,3	37,1	37,3	38,0	38,3	17,0	18,5	21,5	26,3	25,0	20,1	18,6	17,5	15,9	26,8
30	38,5	38,8	38,8	38,5	37,9	37,3	37,8	38,0	16,0	17,0	21,2	25,3	27,2	25,9	21,6	19,4	15,3	28,0
Moy.	35,44	35,76	35,92	35,43	34,86	34,76	35,49	35,66	14,11	15,46	20,19	22,99	23,79	21,91	18,07	15,81	13,17	25,76

DATES.	HUMIDITÉ RELATIVE. 3h	6h	9h	12h	15h	18h	21h	24h	VENT. — DIRECTION ET VITESSE EN MÈTRES 3h	6h	9h	12h	15h	18h	21h	24h	.	NÉBULOSITÉ. 7h	10h	12h	15h	18h	21h	.	PLUIE.	REMARQUES.
1	49	55	42	39	32	30	37	38	NNW 5	NNW 5	NNW 4	NNW 5	N 3	NNW 4	NNW 4	NNW 4	.	1	1	1	1	1	0	.	0,3	Écl. à ESE a 22 h.
2	45	49	42	33	27	27	40	41	NNW 4	N 3	N 4	NNW 4	N 4	NNE 3	NW 2	NW 3	.	0	0	1	1	3	1	.	.	
3	46	46	38	28	30	28	35	39	NNW 1	WNW 0	NNE 2	N 2	N 3	NNW 4	NW 6	NW 5	.	0	1	1	4	0	0	.	.	
4	43	43	37	33	29	32	39	44	NW 5	NW 5	NNW 5	N 8	NNW 7	NNW 7	NW 4	NNW 3	.	1	5	3	2	1	2	.	.	
5	52	52	41	37	36	38	41	50	NNW 3	N 2	NNE 4	N 5	NNW 4	NNW 5	NNW 3	NNW 3	.	0	2	6	5	7	9	.	.	
6	57	64	50	39	36	41	56	66	NNE 4	N 5	N 5	NNE 5	NNE 5	NNE 6	N 3	NNW 6	.	6	3	5	6	3	1	.	.	
7	73	72	49	39	32	31	42	51	N 5	N 4	NNE 4	N 6	NNE 5	N 5	N 3	NNW 4	.	0	1	2	1	0	0	.	.	
8	58	56	42	34	29	30	36	43	NNE 4	N 2	N 2	N 3	NNW 2	N 1	N 2	WNW 1	.	3	3	4	2	3	2	.	.	Halo à midi.
9	50	53	43	29	43	60	81	73	WSW 1	WSW 0	SE 1	SSE 4	WNW 5	WNW 5	NNW 1	WNW 2	.	2	2	3	10	10	9	.	.	Or., tonn., pluie.
10	78	81	52	41	41	32	38	43	WNW 1	NNW 3	NW 0	N 3	NE 2	NNE 3	NNW 4	NNW 5	.	10	1	3	3	4	0	.	1,0	
11	57	55	43	33	29	31	36	40	NNW 4	N 2	N 1	NE 2	NNE 2	NNE 1	N 2	WNW 2	.	1	0	1	1	2	3	.	0,3	
12	44	50	38	29	26	28	33	39	N 2	N 2	ENE 1	ESE 1	NNE 2	NE 3	NNE 2	NNW 4	.	1	2	2	1	1	3	.	.	Brume.
13	42	50	38	25	25	29	42	57	N 3	N 1	E 1	E 1	ENE 1	N 3	WSW 2	WNW 2	.	0	1	1	1	7	7	.	.	Brume, or., tonn.
14	60	57	45	34	39	50	80	68	SSW 1	SSE 1	S 1	SSE 2	WSW 10	E 1	WNW 2	SW 1	.	3	6	7	10	10	10	.	.	Or., pluie, tonn.
15	70	65	55	58	49	58	85	83	NNW 1	NW 3	N 1	NE 1	ESE 1	NNW 0	ESE 1	WSW 1	.	10	10	10	10	10	10	.	1,4	Or., tonn., pluie.
16	86	83	57	47	41	50	49	48	NNW 0	N 3	N 4	NNE 6	N 4	NNW 5	NNW 6	N 3	.	10	9	8	5	10	10	.	4,0	Or., pluie, tonn.
17	53	59	42	34	31	44	52	64	SW 1	NNE 1	N 2	NE 1	NNE 2	NNW 3	SSW 2	S 1	.	0	0	1	4	7	6	.	.	O., pl., t. Écl. le s.
18	79	68	33	24	22	23	40	55	SW 1	SE 1	S 1	SE 2	S 2	SE 1	W 1	SW 3	.	0	1	1	1	0	0	.	0,1	
19	60	55	37	26	29	32	48	42	SW 2	S 1	SE 1	SE 1	SW 2	N 1	SSW 5	SSW 3	.	1	1	1	7	3	1	.	.	Or., écl. a ESE le s.
20	48	47	38	31	47	44	57	80	SW 2	SSE 1	SE 1	SSE 2	W 5	WSW 2	N 2	NW 1	.	4	3	7	6	9	10	.	.	Orage, tonnerre,
21	95	75	55	42	37	44	60	67	NNW 4	N 2	NNW 2	WNW 1	N 5	NNE 2	NW 2	NW 2	.	3	6	9	6	6	3	.	0,0	Orage, tonnerre.
22	72	62	41	32	30	32	36	70	WNW 0	S 0	ESE 1	SSE 1	S 3	S 5	SW 5	W 6	.	0	4	6	5	10	10	.	.	
23	68	84	95	98	82	92	92	80	SSW 4	NE 2	N 2	NNW 3	SE 1	SE 0	SSW 1	WSW 2	.	10	10	10	10	10	10	.	0,2	Orage, tonnerre.
24	77	57	47	42	42	60	70	76	WNW 2	SW 2	WSW 3	WNW 3	WNW 4	W 3	SW 2	WNW 2	.	9	10	8	9	8	8	.	72,4	
25	67	71	44	35	33	36	42	60	NW 2	NNW 0	NW 2	NNE 3	NNW 2	ENE 1	NNE 1	WNW 2	.	6	3	3	3	5	1	.	1,1	
26	60	76	39	42	37	42	56	62	W 1	SE 1	SSE 2	WNW 3	SSE 1	SE 2	SSW 2	WSW 0	.	7	9	10	7	3	7	.	.	
27	76	67	45	36	28	28	33	50	SW 0	S 1	S 1	SSE 2	S 2	S 3	SW 3	SSW 1	.	0	0	0	0	0	0	.	.	
28	62	53	49	45	37	41	60	80	SW 2	SW 3	SSW 4	S 5	SSE 4	S 1	NNW 1	NNE 0	.	8	10	8	6	4	9	.	.	T., pl., écl. E à 23 h.
29	95	92	72	55	55	70	89	83	NNE 1	NW 1	N 1	E 1	NNE 0	NW 2	W 1	NNW 1	.	9	2	4	10	10	7	.	6,0	T., écl. pl. avec gr.
30	64	62	55	52	41	45	62	56	N 2	NNW 1	N 2	N 2	N 1	N 2	N 2	NNW 2	.	0	0	1	3	1	0	.	0,4	
Moy.	62,9	62,0	46,8	39,1	36,5	40,9	52,2	58,3	2,2	1,9	2,2	2,9	3,1	2,7	2,5	2,5	.	3,5	3,5	4,4	4,7	5,0	4,6	.	87,2	

Juillet 1893.

LYON (Observatoire de Saint-Genis-Laval).

Longitude 2° 27′ E. — Latitude 45° 41′. — Altitude 299m.

DATES.	PRESSION (700 +). 3h	6h	9h	12h	15h	18h	21h	24h	TEMPÉRATURE. 3h	6h	9h	12h	15h	18h	21h	24h	Min.	Max.
1	38,0	38,2	38,2	37,4	37,3	37,1	37,8	38,0	17,2	19,0	25,6	28,4	28,8	25,5	22,8	19,8	16,7	30,1
2	38,2	38,5	38,9	38,6	37,9	37,5	37,8	37,7	20,0	22,4	25,8	28,4	29,8	28,8	23,8	22,6	18,5	30,7
3	37,6	37,6	37,9	37,5	36,5	36,0	36,2	36,0	20,0	22,6	27,6	31,0	31,8	29,8	25,8	22,5	19,4	33,0
4	35,5	35,2	34,4	33,1	31,3	30,5	33,2	33,8	20,0	21,0	27,0	32,5	30,2	28,6	25,1	22,4	19,0	33,9
5	33,5	33,8	34,4	34,4	33,8	33,6	34,5	34,5	20,5	20,7	23,0	23,6	24,0	22,8	19,3	17,6	18,6	26,7
6	33,8	34,0	34,0	34,5	34,1	34,2	34,7	34,9	17,0	15,7	19,6	17,3	21,9	21,7	18,9	17,9	15,6	23,1
7	34,6	34,8	34,8	34,1	33,4	33,1	33,4	33,6	16,6	19,0	22,6	26,6	28,3	28,5	21,7	20,0	16,1	29,7
8	33,8	34,2	34,3	33,7	32,8	32,5	33,7	34,4	18,9	20,0	27,3	30,4	29,5	26,7	23,5	20,7	17,6	30,8
9	34,7	35,9	36,7	37,3	37,3	37,0	37,2	36,9	20,1	18,8	16,8	18,4	20,4	20,6	18,8	17,6	15,6	22,8
10	36,7	36,7	36,4	35,7	34,2	33,0	33,0	34,8	16,9	17,6	22,0	23,4	24,9	22,0	19,6	16,2	16,6	27,4
11	33,8	33,6	33,3	32,9	32,8	31,5	33,0	33,4	15,0	16,8	22,4	24,5	17,2	20,9	17,1	15,8	14,6	26,7
12	33,3	33,1	32,8	32,1	31,8	32,0	32,4	32,6	15,0	17,3	21,0	23,3	19,3	18,7	17,3	15,2	14,6	25,0
13	32,0	32,0	32,3	32,1	31,1	31,0	31,4	31,4	15,2	15,6	18,8	16,6	22,6	19,0	14,5	14,5	14,6	23,9
14	30,8	30,8	31,1	31,0	30,7	31,1	31,8	32,3	14,0	14,0	18,2	14,0	18,4	15,3	14,3	14,0	12,2	19,7
15	32,6	33,3	34,5	35,0	35,0	35,1	36,6	36,6	13,2	13,0	17,8	19,4	20,5	18,3	15,6	15,1	12,9	22,0
16	36,6	36,9	37,3	37,1	36,8	36,6	37,3	37,6	14,8	15,7	16,9	20,6	21,6	18,2	17,1	15,5	14,3	23,2
17	37,7	38,9	39,6	39,7	39,2	38,8	38,7	38,5	14,5	14,6	16,7	19,9	20,9	20,1	18,1	16,2	13,7	23,3
18	38,3	38,4	39,1	39,5	38,8	38,1	38,2	38,2	16,0	16,6	15,2	18,4	20,9	20,0	16,4	14,2	14,0	22,3
19	37,4	36,9	36,5	35,6	34,5	33,4	33,8	33,9	12,2	15,0	21,0	23,5	25,8	24,6	17,8	16,6	11,5	26,4
20	33,2	33,0	33,0	32,5	32,1	32,2	33,3	33,7	14,5	17,1	19,0	24,8	24,6	23,0	20,1	17,7	14,5	27,4
21	33,5	33,7	33,8	33,5	33,5	34,1	34,9	35,6	16,3	18,0	21,4	26,5	24,1	21,4	17,8	17,2	15,4	27,3
22	35,7	36,5	37,0	36,7	37,1	37,8	39,1	39,2	15,4	16,7	22,5	26,3	22,5	22,4	19,7	18,6	15,4	27,9
23	39,3	40,0	40,8	40,7	40,2	40,3	40,7	40,6	16,0	16,8	20,3	21,1	21,8	21,2	17,1	16,1	15,6	23,3
24	40,2	40,2	40,5	39,7	38,5	38,8	38,3	38,1	14,4	16,0	21,0	23,6	26,1	24,7	19,4	18,0	13,7	26,6
25	37,5	37,6	37,3	36,6	36,1	35,4	36,7	37,0	15,8	19,0	24,7	27,5	25,8	24,9	21,4	17,8	15,3	30,0
26	36,2	35,9	35,5	34,6	34,2	34,3	34,8	34,7	17,0	16,8	22,6	24,0	22,5	19,8	18,0	17,1	15,3	25,9
27	34,3	34,3	35,2	35,7	35,7	35,8	36,5	36,4	15,8	15,5	17,6	18,6	19,8	17,9	15,9	14,7	14,8	20,3
28	35,7	35,8	36,1	36,2	36,4	36,8	37,6	37,8	15,2	15,0	18,7	20,4	20,2	18,9	18,0	16,2	14,5	21,8
29	37,7	38,0	38,4	38,1	37,3	37,1	37,2	36,1	14,3	13,7	16,8	19,2	21,3	19,8	15,6	14,6	13,2	22,7
30	34,5	33,9	33,2	33,2	33,3	33,1	33,7	33,4	14,5	13,6	13,8	17,4	18,2	16,8	15,0	14,0	12,4	19,5
31	33,5	34,0	34,9	34,9	35,3	35,6	36,7	36,6	12,9	12,3	17,0	19,3	15,7	16,4	13,6	11,6	12,3	20,7
Moy.	35,49	35,67	35,88	35,60	35,13	34,92	35,62	35,75	16,10	16,96	20,63	22,87	23,21	21,85	18,68	17,03	15,11	25,62

DATES.	HUMIDITÉ RELATIVE. 3h	6h	9h	12h	15h	18h	21h	24h	VENT. — DIRECTION ET VITESSE EN MÈTRES. 3h	6h	9h	12h	15h	18h	21h	24h	NÉBULOSITÉ. .	7h	10h	12h	15h	18h	21h	.	PLUIE.	REMARQUES.
1	56	60	45	40	39	45	48	62	NNW 2	N 1	NNE 0	ESE 0	SE 1	WNW 2	WNW 1	WNW 1	.	3	4	3	10	10	9	.	.	Brume.
2	58	53	45	37	33	36	52	43	NNW 0	N 1	N 2	N 2	N 2	NNE 2	NNW 2	NNE 1	.	0	1	0	1	1	0	.	.	
3	59	60	45	34	30	36	44	61	WSW 1	WSW 0	N 1	N 1	NE 1	N 1	N 1	NNW 1	.	4	0	1	3	1	1	.	.	Écl. au NE le s.
4	63	72	45	33	32	43	51	52	N 1	N 0	ESE 0	SSE 1	S 2	SSW 1	N 2	NNW 2	.	3	0	1	7	9	8	.	.	Or., tonn., pl. avec grêlons.
5	57	63	50	48	43	47	58	68	WNW 2	NNW 0	NE 1	NNW 1	NNW 1	WNW 1	NNW 3	NNE 1	.	9	10	6	8	9	7	.	0,2	
6	74	77	68	76	53	55	64	68	NNW 1	NW 1	NW 3	NNW 5	NNW 4	NW 6	NW 5	NW 4	.	10	5	10	3	4	2	.	.	
7	75	68	53	43	35	34	57	58	NW 2	N 1	N 2	NNW 1	ESE 1	SE 0	WSW 1	SSW 2	.	0	0	1	0	0	0	.	.	
8	62	62	38	28	33	37	40	55	SSW 2	SSE 2	SSW 1	S 7	S 8	SSW 9	SSW 5	SW 2	.	0	0	0	0	3	7	.	.	Écl. le s. à WNW.
9	61	71	90	72	64	64	74	83	SW 2	N 2	NNW 6	NNE 3	N 2	ENE 1	ENE 1	NNW 2	.	10	10	10	9	7	10	.	.	
10	87	80	54	43	40	58	63	90	N 1	N 0	NNE 0	E 1	SSE 1	NNW 2	NNW 2	NW 4	.	10	10	10	10	10	10	.	1,1	Éclairs, tonnerre.
11	100	87	50	50	90	65	90	70	SSW 1	S 2	NE 0	ENE 2	NW 3	W 1	WNW 2	SW 2	.	0	4	7	10	4	10	.	11,0	Or., tonn., écl. au SE le s.
12	81	64	48	38	50	53	58	68	SW 3	SSW 3	WSW 6	SW 6	WNW 7	SW 4	SW 3	WSW 2	.	5	6	5	10	9	7	.	14,7	
13	63	64	55	67	45	54	80	77	SW 2	WSW 2	SSW 2	WSW 3	SSW 2	NW 3	NW 3	NNE 2	.	10	10	10	6	9	10	.	.	Tonnerre, pluie.
14	91	82	65	93	58	76	74	81	NNW 1	NW 3	N 3	NW 3	NW 3	N 3	NW 4	NNW 3	.	10	8	10	6	10	2	.	2,0	
15	90	92	60	50	43	49	72	70	NNW 3	NNW 4	N 4	NNE 5	NNW 3	N 3	NNW 4	W 2	.	10	9	8	6	5	8	.	8,5	
16	65	64	57	44	38	59	63	73	N 1	NNE 0	NNE 2	WNW 2	NW 1	NW 3	W 1	WSW 2	.	9	9	10	10	10	10	.	.	
17	63	68	57	49	42	49	60	83	W 1	W 1	NW 3	NNW 4	NNW 3	NNW 1	W 2	NW 2	.	5	8	7	6	9	10	.	1,2	
18	79	69	73	63	44	39	49	57	NW 1	NW 4	NW 4	W 2	NW 2	N 3	N 2	N 2	.	9	10	7	4	1	0	.	.	
19	64	58	37	34	29	30	47	50	N 1	N 0	N 0	E 1	ENE 0	E 1	WNW 1	SSW 1	.	0	2	0	0	0	2	.	.	Brume.
20	61	70	70	45	45	50	64	78	S 2	S 3	S 1	S 9	S 5	S 7	S 5	SSW 3	.	9	8	8	7	7	7	.	.	Orage, tonnerre.
21	80	75	66	32	37	60	83	85	SSW 2	SSE 1	SSE 1	S 6	SW 5	W 5	SSW 2	NNW 1	.	9	7	9	10	10	10	.	.	Éclairs le soir.
22	92	88	67	46	50	58	69	75	NW 1	SSE 0	ENE 1	SE 2	N 7	NE 1	NNW 2	NNW 5	.	10	6	4	6	8	10	.	1,1	Brume.
23	100	75	45	41	39	39	52	53	N 3	N 5	N 4	N 5	N 5	N 4	NNW 3	NNW 4	.	2	4	3	1	0	0	.	0,3	
24	60	55	42	35	31	36	51	57	NW 3	N 4	N 4	N 3	N 3	NNE 3	NW 2	NW 2	.	0	0	0	0	0	0	.	.	
25	72	60	48	37	47	48	58	75	WNW 1	NE 1	NE 1	NNW 1	NNE 3	N 2	N 3	NW 2	.	4	2	6	7	4	7	.	.	
26	68	75	47	46	47	50	60	60	NW 2	WNW 0	NNE 1	NE 2	N 3	N 3	NW 4	NNW 3	.	4	8	10	10	10	9	.	.	
27	59	65	60	58	53	55	67	78	NNW 4	NW 4	N 5	NNE 5	NNE 5	NNE 4	N 3	N 5	.	9	10	10	10	10	10	.	.	
28	63	68	58	53	53	62	65	71	N 6	N 9	N 9	N 10	N 6	N 5	N 4	NNW 7	.	6	6	10	10	10	10	.	0,4	
29	85	82	57	49	40	42	52	55	NNW 5	NNW 8	N 7	N 6	N 6	N 4	NNW 2	WNW 2	.	1	6	9	5	3	7	.	.	
30	58	85	95	55	52	66	84	100	W 1	ESE 1	E 1	NNW 6	NE 3	ESE 1	SW 2	NNW 4	.	10	10	10	10	9	9	.	0,9	
31	90	84	57	39	56	57	77	90	NW 4	NW 5	NNW 5	N 3	N 5	N 2	SW 1	WSW 1	.	7	5	7	9	6	9	.	5,2	
Moy.	72,1	70,8	56,4	47,7	44,9	50,1	62,1	69,2	2,2	2,2	2,6	3,5	3,3	2,8	2,4	2,4	.	5,7	5,7	6,2	6,3	6,0	6,5	.	46,6	

Août 1893.

LYON (Observatoire de Saint-Genis-Laval).

Longitude 2°27′ E. — Latitude 45°41′. — Altitude 299m.

DATES.	PRESSION (700+). 3h	6h	9h	12h	15h	18h	21h	24h	TEMPÉRATURE. 3h	6h	9h	12h	15h	18h	21h	24h	Min.	Max.
1	36,3	36,4	36,8	36,9	36,7	36,4	37,1	37,3	11,5	13,5	17,3	20,4	21,5	19,3	14,4	12,8	10,9	22,3
2	37,3	37,4	37,7	37,5	37,0	37,0	37,9	38,4	11,1	12,5	20,5	23,5	24,4	21,5	19,0	16,5	9,6	26,5
3	38,5	38,6	38,9	38,1	37,1	36,0	36,1	36,2	14,4	15,6	21,9	25,4	27,7	25,8	20,2	18,4	13,5	28,0
4	36,2	36,3	36,2	35,0	33,7	35,1	36,2	36,4	16,6	17,3	25,3	28,8	25,8	19,3	17,6	17,6	15,5	30,4
5	36,6	37,3	37,6	37,0	36,4	36,2	36,8	36,8	16,3	17,0	21,8	22,0	23,5	20,8	17,5	16,0	15,6	24,6
6	36,7	37,0	37,6	37,6	37,5	37,6	38,0	38,0	14,9	15,2	19,7	21,4	22,3	20,1	16,1	14,8	14,3	23,3
7	37,9	38,2	38,4	38,0	37,7	37,8	38,2	38,4	14,6	14,8	18,8	22,7	24,2	22,5	18,2	16,9	14,0	24,8
8	38,7	38,9	38,8	38,2	37,3	36,7	37,9	38,2	14,8	14,5	23,2	27,9	30,4	27,6	22,5	19,8	13,6	31,3
9	38,2	38,4	38,3	37,4	36,5	36,3	36,8	36,8	18,0	18,0	24,5	30,7	32,5	29,1	23,6	19,3	16,1	33,1
10	36,6	36,6	36,9	36,1	35,6	35,5	35,9	36,2	17,1	17,5	26,2	32,9	31,2	27,6	23,4	22,2	16,8	34,5
11	36,7	37,4	38,9	38,5	38,4	38,2	39,0	39,1	21,1	21,6	22,3	26,8	28,1	25,6	20,8	19,2	20,9	29,4
12	38,9	38,9	39,0	38,7	37,9	37,6	38,4	38,7	18,5	18,7	23,3	26,8	27,9	25,8	21,8	20,4	18,0	28,7
13	38,4	38,4	38,5	38,2	37,5	37,3	37,8	37,8	18,7	18,0	23,5	27,0	29,2	27,4	22,4	21,3	16,9	30,4
14	37,9	38,3	38,7	38,5	38,1	37,9	38,5	38,7	18,8	18,7	24,5	28,8	30,0	27,5	22,6	24,3	16,9	31,3
15	38,9	39,2	39,5	38,8	38,4	38,4	39,1	39,3	18,6	17,4	24,0	28,2	30,4	27,4	22,3	21,2	16,8	31,2
16	39,5	39,8	40,2	39,6	39,1	38,6	39,2	39,3	18,6	18,0	25,0	29,8	32,1	28,4	24,1	20,5	16,4	33,3
17	39,4	39,5	39,7	38,7	37,6	37,0	37,4	37,6	18,0	18,0	26,0	32,9	34,6	30,8	25,8	22,7	16,6	35,2
18	37,8	38,0	38,1	36,7	36,0	35,9	37,4	37,6	20,0	19,4	28,0	33,4	33,8	30,0	26,2	22,0	19,2	35,0
19	37,5	37,6	37,4	37,0	36,0	35,6	36,4	37,7	20,5	20,0	28,2	33,3	33,3	29,8	24,4	21,4	19,1	34,1
20	37,8	37,9	37,8	37,0	35,9	35,6	36,4	36,7	18,7	17,0	27,2	32,9	31,9	30,0	24,8	22,6	16,2	35,1
21	36,4	36,5	36,1	35,3	34,4	34,7	35,9	36,9	21,0	20,0	27,7	31,3	32,2	28,6	25,3	23,6	19,4	34,0
22	37,1	37,4	37,8	37,5	36,6	36,7	38,2	38,5	21,6	21,3	28,0	31,0	31,3	28,7	24,6	22,0	20,6	35,4
23	38,3	38,5	38,3	37,9	36,9	36,9	37,5	37,9	19,8	18,9	28,0	34,0	32,4	26,8	23,7	23,8	18,6	36,4
24	38,4	38,6	40,2	40,3	39,9	39,9	41,1	41,8	20,7	20,0	22,2	27,0	27,6	23,9	22,0	18,7	19,7	29,8
25	41,6	42,0	42,2	41,9	40,9	40,2	40,6	40,6	17,8	16,8	21,0	23,0	23,7	21,9	17,8	16,5	16,2	25,1
26	40,5	40,3	40,0	39,2	38,0	37,4	37,9	37,9	15,5	15,0	20,4	21,4	23,5	21,4	16,2	14,7	14,2	24,4
27	37,6	37,5	37,6	37,1	36,0	35,7	36,5	36,5	13,5	12,9	17,7	20,7	21,1	18,9	15,2	13,9	12,2	22,8
28	36,2	36,5	36,6	36,6	36,0	36,1	36,6	36,9	12,7	12,0	17,0	21,9	22,8	20,5	17,6	15,2	11,6	23,7
29	37,6	37,4	37,8	37,0	36,1	35,2	35,7	35,3	12,5	11,8	19,0	23,5	23,2	21,1	17,2	16,3	10,8	23,9
30	34,6	34,2	34,3	33,7	33,3	33,3	33,5	32,9	15,2	14,9	17,7	19,8	17,2	14,5	15,3	15,5	14,6	20,4
31	32,1	31,8	31,8	31,4	31,2	31,9	33,1	33,9	15,4	16,3	17,0	21,7	22,8	20,3	16,9	15,7	.	23,9
Moy.	37,61	37,77	37,99	37,46	36,76	36,60	37,33	37,56	16,98	16,86	22,80	26,80	27,51	24,61	20,63	18,80	15,83	29,11

DATES.	HUMIDITÉ RELATIVE. 3h	6h	9h	12h	15h	18h	21h	24h	VENT, DIRECTION ET VITESSE EN MÈTRES. 3h	6h	9h	12h	15h	18h	21h	24h	NÉBULOSITÉ. .	7h	10h	12h	15h	18h	21h	.	PLUIE.	REMARQUES.
1	88	84	56	42	36	36	58	64	N 1	N 1	N 2	N 3	N 3	NNE 3	NNW 3	NNW 3	.	7	8	5	3	2	0	.	0,6	
2	72	66	44	29	27	33	44	56	WNW 2	NE 0	NE 1	WNW 1	ENE 1	N 1	NNE 0	NNW 3	.	0	2	2	4	5	9	.	.	
3	65	67	50	37	30	31	50	53	N 2	ESE 0	E 1	ESE 2	ESE 2	E 1	E 1	SW 2	.	0	1	1	0	0	0	.	.	
4	58	68	47	35	38	76	95	95	SW 3	SSW 4	SSE 5	S 7	SSW 7	SW 4	NNW 4	WSW 0	.	0	1	4	10	10	10	.	.	Or., pluie, tonn.
5	75	72	52	47	48	60	89	100	ENE 2	E 0	ESE 0	SE 2	NE 1	ENE 1	W 1	NNW 1	.	5	7	8	5	3	4	.	6,6	
6	98	70	51	41	35	38	52	55	NNW 2	NNE 3	NNW 3	N 3	N 4	NNE 4	NNW 3	NW 3	.	0	2	3	3	3	1	.	0,3	
7	54	53	45	39	33	34	52	66	NW 3	ESE 2	N 3	NNW 3	N 2	N 2	NNW 2	NNW 4	.	5	2	1	1	0	0	.	.	
8	65	67	50	34	28	31	38	47	WNW 1	N 0	E 1	ESE 3	SE 2	SE 3	S 2	S 3	.	0	0	0	0	0	0	.	.	
9	56	58	38	28	25	28	36	47	SSE 2	SE 1	SSE 4	SSE 4	SE 2	SSE 2	S 3	SSW 1	.	0	0	0	0	0	0	.	.	
10	55	55	36	28	29	41	52	55	S 0	SSE 0	SSE 2	SSE 1	NNE 1	N 2	WNW 2	N 1	.	3	1	3	9	8	7	.	.	
11	74	68	61	45	37	39	67	77	WNW 2	NW 3	NNW 4	N 3	N 4	N 5	N 2	NNW 5	.	10	6	4	3	5	0	.	.	
12	87	82	61	41	35	38	50	58	NNW 5	NNW 7	N 8	N 6	N 7	N 7	NNW 3	N 5	.	0	0	1	0	0	0	.	.	
13	69	74	50	39	34	33	47	55	N 3	N 1	N 2	N 3	N 3	N 3	N 2	NNW 4	.	0	0	0	0	0	0	.	.	
14	65	70	50	38	32	37	51	53	NNW 2	NNW 1	N 3	N 3	N 4	N 3	NNW 2	NNW 4	.	0	0	0	0	0	0	.	.	
15	65	68	50	38	23	34	50	48	N 1	N 2	N 1	N 3	N 3	NNE 3	N 3	NNW 4	.	0	0	0	0	0	0	.	.	
16	57	63	45	34	28	33	41	51	WNW 2	NE 0	ESE 1	NE 2	NE 2	NNE 2	N 2	NW 2	.	0	0	0	0	0	0	.	.	
17	58	61	50	37	28	33	46	58	WSW 1	S 0	SE 1	SSE 2	E 1	SE 1	S 3	S 3	.	0	0	0	1	0	0	.	.	Brume.
18	68	73	41	25	21	28	33	45	SSE 3	SSW 2	SE 3	SSE 7	S 7	S 6	SSW 5	S 2	.	0	0	0	0	1	2	.	.	Écl. à E le soir.
19	54	59	37	21	25	26	32	50	S 2	SSE 3	S 4	S 7	S 8	SSW 7	SSW 4	NW 2	.	0	0	0	0	0	1	.	.	Écl. à W et E à 21h.
20	69	62	33	25	21	29	47	41	N 1	WSW 1	SSE 2	SSE 4	SE 4	S 2	WNW 2	SSW 2	.	1	1	3	8	9	4	.	.	Éclairs à E.
21	42	43	35	28	20	30	36	40	SW 2	S 3	S 4	S 6	S 8	S 6	SSW 4	SSW 2	.	9	4	5	6	8	5	.	.	
22	51	57	46	36	34	48	59	66	SSW 2	S 0	S 1	SE 3	SE 2	NNE 2	N 2	NNW 2	.	7	3	4	9	3	0	.	0,0	Or., pluie, tonn.
23	72	73	50	36	34	54	71	52	NNW 2	SSW 1	SSE 2	SE 1	S 3	NNE 1	N 3	SSW 3	.	0	6	3	7	5	4	.	.	Écl. à E le soir, or.
24	58	71	73	47	52	64	69	69	SW 1	N 1	ESE 3	E 1	NE 3	NNE 3	N 4	NNW 3	.	8	8	3	4	3	9	.	.	Éc. à E a 3h. m., or.
25	57	57	46	37	37	41	54	58	NNW 5	NNW 7	N 4	N 4	N 6	NNE 3	N 3	NNW 6	.	0	0	0	0	0	0	.	.	
26	56	57	43	39	36	39	46	50	NNW 7	N 6	N 6	N 7	N 5	NNE 4	NNW 4	NNW 4	.	0	1	1	1	1	0	.	.	
27	55	62	51	41	38	40	53	56	NNW 6	NNW 5	N 5	N 6	N 5	NNE 5	N 3	NNW 4	.	0	1	0	0	0	0	.	.	
28	59	68	51	39	38	43	48	54	NNW 5	N 5	N 4	NE 4	NNE 4	N 5	NNW 6	NNW 5	.	0	0	0	1	0	0	.	.	
29	63	68	48	40	40	47	80	92	N 4	NNE 3	E 1	E 1	NE 1	NNW 3	W 4	WSW 2	.	3	9	8	10	10	10	.	.	Brume.
30	87	100	59	51	73	91	82	80	WSW 2	N 2	NNW 0	E 0	NNE 2	N 4	NNW 3	NNW 1	.	10	10	10	10	10	10	.	0,8	
31	83	77	64	42	35	40	55	62	NNW 2	NNW 2	N 5	N 8	N 7	N 6	NNW 3	N 5	.	8	8	5	4	3	3	.	0,1	
Moy.	65,6	66,9	48,8	36,7	33,9	41,1	54,3	59,5	2,5	2,3	2,8	3,6	3,6	3,4	2,9	3,0	.	2,4	2,6	2,4	3,2	2,9	2,5	.	8,4	

Septembre 1893.

LYON (Observatoire de Saint-Genis-Laval).

Longitude 2°27′ E. — Latitude 45°41′. — Altitude 299m.

DATES.	PRESSION (700 +). 3h	6h	9h	12h	15h	18h	21h	24h	TEMPÉRATURE. 3h	6h	9h	12h	15h	18h	21h	24h	Min.	Max.
1	34,3	34,9	36,2	36,1	36,1	36,1	37,1	37,4	14,6	14,3	19,4	22,2	23,0	20,4	18,0	16,0	13,5	24,6
2	37,4	37,7	38,2	38,3	37,7	38,0	39,0	39,1	14,0	13,8	20,2	19,5	20,6	19,3	16,7	15,8	13,0	23,0
3	38,9	39,0	39,4	39,1	38,6	38,6	38,8	38,6	13,8	14,2	17,0	19,4	18,9	17,2	13,4	11,5	13,5	21,5
4	38,5	38,6	38,8	38,1	37,3	36,5	36,8	36,9	10,4	9,0	15,5	20,7	23,4	21,2	17,8	15,5	8,4	25,0
5	36,5	36,8	36,7	35,9	35,4	35,2	36,0	35,7	12,8	13,9	23,0	27,2	26,0	23,4	21,6	20,0	12,4	28,1
6	36,0	36,1	36,4	36,2	36,2	35,9	37,4	37,4	18,9	19,6	24,1	25,1	18,0	20,4	16,4	16,0	18,4	28,1
7	37,5	38,0	38,6	38,2	37,7	37,5	38,2	38,1	14,7	15,9	22,0	27,6	26,8	22,6	20,9	18,8	14,3	29,2
8	37,6	37,4	37,5	36,4	35,2	34,6	34,7	35,0	18,4	17,7	22,9	25,8	26,5	23,3	20,6	16,6	17,4	28,7
9	35,1	35,7	36,3	36,0	35,3	35,0	35,2	34,9	14,5	14,0	17,5	19,7	19,5	17,0	14,1	10,8	13,2	21,3
10	33,7	33,7	33,9	33,4	32,7	32,6	33,6	33,8	10,0	10,5	16,2	21,1	22,0	18,6	15,5	13,0	9,4	23,1
11	33,8	34,1	34,9	34,7	34,2	34,5	35,1	35,2	11,5	10,0	19,0	23,3	21,8	18,1	16,5	15,2	9,0	24,4
12	35,6	35,6	35,8	35,8	35,1	35,5	36,6	36,7	14,7	14,0	15,6	16,5	19,0	17,0	16,2	15,4	13,9	19,6
13	37,0	37,3	38,2	39,5	39,3	39,3	40,6	41,3	15,3	14,1	15,4	19,2	20,4	19,1	17,8	16,2	13,4	22,5
14	42,0	42,5	43,5	43,3	42,5	42,7	42,5	42,5	14,8	14,0	20,0	24,3	26,4	23,5	19,2	17,7	13,0	27,5
15	42,2	42,4	42,3	40,4	38,5	37,7	37,0	36,9	16,1	15,2	21,3	26,3	27,6	24,4	22,1	21,6	13,9	29,6
16	35,9	36,1	35,6	33,7	32,7	31,1	31,7	31,5	20,0	20,1	21,9	26,3	27,8	24,9	24,1	18,4	19,2	31,6
17	30,4	29,5	29,7	29,3	30,1	31,9	33,3	33,9	17,0	15,4	19,0	21,3	18,4	16,2	13,8	13,5	15,0	23,8
18	33,5	33,2	33,2	32,9	32,2	31,9	32,8	33,0	13,1	11,7	16,5	17,8	20,2	15,8	14,2	13,3	11,0	21,9
19	33,0	33,1	33,4	32,9	31,2	29,7	29,6	28,2	11,8	10,8	17,0	21,4	22,7	18,8	16,7	17,3	10,8	23,8
20	26,8	25,4	26,1	26,8	28,3	29,3	30,1	30,6	14,8	13,4	15,8	17,1	19,9	16,9	14,8	15,2	13,3	21,1
21	30,6	30,4	30,9	30,1	29,7	30,6	32,4	32,3	14,8	14,2	13,6	16,5	18,3	15,4	14,2	13,0	13,6	21,8
22	32,0	32,3	33,4	33,7	33,8	33,9	33,8	33,5	13,1	12,8	16,2	17,8	17,3	15,0	13,5	12,9	12,1	18,5
23	33,0	33,3	31,9	31,2	30,3	30,8	31,2	32,0	12,2	11,0	15,8	15,8	14,5	11,7	11,0	10,7	11,0	18,5
24	32,2	32,7	34,1	34,7	35,8	36,7	37,4	37,8	9,8	8,6	9,0	9,0	9,6	9,5	9,0	8,8	8,0	10,0
25	38,1	38,1	38,5	37,6	36,5	36,4	36,9	36,9	7,2	5,9	11,0	13,9	14,2	12,5	11,3	10,7	5,4	15,6
26	36,9	37,3	38,2	38,2	38,0	38,4	39,3	39,4	8,7	7,4	12,5	15,8	15,4	12,2	10,2	8,5	6,6	17,2
27	39,1	39,7	40,5	40,3	39,4	39,0	39,3	39,3	7,4	6,8	13,0	15,1	16,1	13,8	13,1	11,2	6,1	18,5
28	39,1	39,0	39,2	38,4	37,3	36,4	36,3	35,4	11,0	10,6	16,1	18,7	19,4	16,9	14,6	12,3	10,6	21,6
29	34,5	33,6	32,9	31,7	31,1	31,0	31,1	29,7	12,2	11,6	18,6	23,0	21,6	18,3	17,4	16,7	11,6	23,9
30	27,8	27,0	25,8	26,6	27,2	28,3	28,8	28,6	17,8	18,0	19,0	15,3	15,8	14,0	12,9	12,1	.	21,9
Moy.	35,30	35,35	35,67	35,32	34,85	34,84	35,42	35,39	13,51	12,95	17,47	20,09	20,37	17,91	15,92	14,49	12,10	22,87

DATES.	HUMIDITÉ RELATIVE. 3h	6h	9h	12h	15h	18h	21h	24h	VENT. — DIRECTION ET VITESSE EN MÈTRES. 3h	6h	9h	12h	15h	18h	21h	24h	NÉBULOSITÉ. 7h	10h	12h	15h	18h	21h	PLUIE.	REMARQUES.
1	65	67	50	39	38	43	54	61	NNW 3	NNW 4	N 4	NNE 5	N 5	NNE 3	NW 2	NW 4	0	0	5	1	2	1	.	
2	64	67	48	53	47	48	59	68	NW 0	NW 1	NNW 2	N 7	N 5	NNW 7	N 3	NNW 2	6	6	9	6	6	9	.	Brume.
3	85	81	60	44	39	42	49	55	NNW 2	N 3	N 7	N 6	N 8	N 5	NNW 3	NNW 5	9	7	4	0	1	0	.	
4	66	77	47	37	33	38	51	57	NNE 4	NNW 3	NNE 1	SE 1	E 1	NNE 3	N 3	N 0	0	0	0	0	0	0	.	Brume.
5	68	92	42	32	32	40	39	48	S 2	S 2	S 7	S 8	S 6	S 7	SSW 5	SSW 5	0	2	4	6	6	2	.	Brume.
6	51	59	50	47	82	73	80	83	S 4	SSW 4	S 5	S 8	S 6	S 4	SSW 3	S 3	3	8	9	9	3	3	.	Ton., pl., écl. le s.
7	87	81	55	32	33	43	55	66	SSW 2	SSW 1	SSE 1	SSE 2	SSE 1	NNE 3	N 2	NNE 1	9	3	6	6	2	4	2,6	[au SE et NE.
8	76	68	49	37	35	40	53	83	WNW 0	W 1	W 0	S 3	NW 6	W 2	SW 1	WSW 3	9	8	7	4	5	6	.	Éclairs au N le s.
9	82	68	53	37	32	36	46	59	NNW 6	NW 5	NW 6	N 4	NNW 5	NNW 6	N 3	NW 2	6	4	3	4	1	1	2,7	
10	59	60	43	26	26	32	42	56	N 2	N 0	NNE 1	E 3	ENE 1	NNE 3	N 2	NNW 2	0	3	1	0	1	2	.	
11	58	72	50	36	40	57	71	88	N 0	N 4	SSE 2	SE 2	SSE 5	SSE 4	SE 4	SSW 2	6	8	6	9	10	10	.	
12	98	95	85	82	77	74	87	85	N 1	NW 2	N 3	E 0	N 2	NNW 2	N 2	SE 2	7	10	10	9	9	7	2,6	Écl. SE vers 20 h
13	90	93	86	76	61	80	90	89	NW 0	NW 1	N 3	S 0	SE 2	S 0	SW 0	SSW 2	9	9	9	8	7	3	0,2	Br. le matin.
14	90	90	60	48	35	38	58	53	SSE 3	ENE 1	NE 0	ENE 3	NE 2	NNE 2	NNW 4	NNW 6	0	0	2	1	1	1	1,6	Brume.
15	55	67	48	36	36	42	60	57	NNE 2	N 1	ESE 1	SSE 2	SE 2	S 3	S 4	SSW 4	0	0	1	3	6	10	.	
16	50	50	47	37	34	42	42	67	SW 2	SSW 1	SSE 1	S 6	SSW 8	SSW 8	SW 5	WSW 4	9	10	10	7	9	10	.	Or., tonn., pluie.
17	68	80	54	40	50	87	78	83	SW 0	S 4	SSW 4	SW 7	WSW 6	W 2	NW 3	NNW 2	10	9	10	10	10	5	5,3	Tonn., écl., pluie.
18	85	87	65	55	45	52	67	75	NNW	NW 0	ESE 0	ENE 2	E 1	ESE 0	NNE 1	NW 2	1	3	7	6	3	0	3,0	
19	79	86	50	40	36	43	57	67	NW 1	NW 0	SE 1	SSE 3	SSE 2	SSE 2	SSE 1	S 6	1	1	0	1	6	9	.	Brume.
20	82	94	82	62	52	67	91	74	SE 2	S 3	S 4	W 5	SW 1	S 3	S 1	SW 4	10	10	10	7	10	6	6,2	Tonnerre, pluie.
21	74	80	93	80	63	58	58	63	WSW 3	WSW 1	S 3	S 5	S 4	WSW 3	SW 2	SSW 2	10	10	10	9	8	2	2,0	Tonn., pluie, écl. à
22	67	72	55	44	44	54	67	72	SW 2	SW 5	SSW 4	SW 7	SW 4	WSW 1	NNW 1	NNW 0	9	10	10	10	10	10	3,6	[1 E le soir
23	88	93	63	69	76	95	96	100	NNW 0	NNW 2	NNW 1	NNW 3	NNW 5	NNW 2	N 2	NNE 1	8	10	10	10	10	10	0,1	Écl., tonn., pluie.
24	100	92	86	85	90	93	92	90	N 3	NNW 4	NNW 4	N 3	N 3	N 1	NW 2	NNW 3	10	10	10	10	10	10	27,5	
25	76	75	60	54	47	55	64	56	NNW 4	NNE 3	NNE 3	N 3	NE 2	NNW 1	NNW 1	NNW 3	1	2	1	8	10	9	7,6	
26	58	62	44	38	41	47	57	60	S 1	N 3	N 2	NNE 3	NNE 2	NNW 3	NNW 3	NW 2	4	2	6	5	4	1	0,2	
27	63	68	55	49	43	54	61	69	WNW 3	SSW 0	S 1	WSW 1	NNW 1	SE 1	SSW 2	SSW 1	2	10	8	6	7	8	.	Brume.
28	82	86	62	48	47	58	72	76	NW 1	NNW 0	SE 0	SE 1	SE 0	S 1	W 0	SW 1	10	10	10	3	6	1	1,1	Brume.
29	80	84	57	39	38	52	59	70	S 1	S 1	SSE 2	S 10	S 9	SSW 7	S 5	S 7	1	1	3	5	1	4	.	
30	69	73	72	96	90	94	94	93	S 11	SSW 10	S 11	S 7	NW 0	SE 0	SSW 2	N 2	9	9	10	10	10	9	.	É., ton. s. forte pl
Moy.	73,8	77,3	59,0	49,9	48,1	55,9	65,0	70,8	2,2	2,2	2,8	3,9	3,9	3,0	2,3	2,7	5,3	5,8	6,3	5,8	5,8	5,1	66,3	

Octobre 1893.

LYON (Observatoire de Saint-Genis-Laval).

Longitude 2° 27′ E. — Latitude 45° 41′ — Altitude 299^{m}.

DATES.	PRESSION (700 +). 3h	6h	9h	12h	15h	18h	21h	24h	TEMPÉRATURE. 3h	6h	9h	12h	15h	18h	21h	24h	Min.	Max.
1	28,4	28,2	28,4	29,4	29,9	30,9	31,8	32,2	11,7	11,1	12,5	12,8	14,0	11,5	10,6	10,8	11,0	16,7
2	32,4	32,9	33,7	33,2	32,3	31,8	30,7	28,2	10,7	10,3	14,8	16,3	16,3	13,1	12,8	11,1	10,1	19,4
3	27,9	28,8	30,3	29,9	27,9	27,1	25,0	24,7	12,7	11,0	14,1	15,9	14,1	11,5	11,0	11,2	10,2	17,3
4	25,1	26,0	27,1	27,0	26,4	26,5	26,7	26,4	10,6	11,7	14,9	18,4	17,3	14,2	15,7	15,1	10,6	19,8
5	26,7	27,8	28,9	28,7	28,0	27,9	28,2	28,7	15,3	14,5	15,0	17,6	18,7	19,2	19,3	19,4	14,3	20,6
6	28,7	29,4	30,5	30,6	30,6	31,2	31,4	30,8	19,5	19,6	20,7	22,0	22,5	21,8	20,0	19,7	17,1	23,3
7	30,2	30,4	30,4	31,4	30,6	29,7	31,8	32,7	19,5	18,5	18,8	20,4	20,9	13,0	12,4	12,5	17,4	22,7
8	31,1	30,8	31,3	31,4	30,7	30,6	30,9	30,5	12,2	11,8	12,7	13,6	14,4	14,4	15,0	19,8	11,4	17,0
9	30,1	28,6	28,7	28,6	29,8	32,4	34,9	35,5	16,6	15,6	19,0	16,2	17,3	13,8	12,1	11,0	.	22,4
10	36,9	28,4	40,4	40,3	40,5	40,8	41,4	41,0	11,6	10,6	16,0	18,9	16,2	14,3	11,4	9,7	10,6	19,6
11	40,8	40,7	40,7	39,4	37,8	37,7	37,9	37,9	8,9	7,0	13,5	18,3	19,5	14,8	12,5	11,0	6,8	19,8
12	37,8	38,1	38,7	38,4	38,3	39,3	40,1	40,4	9,0	8,8	15,4	20,0	21,0	16,0	14,4	12,6	8,6	21,8
13	40,3	40,6	41,2	40,9	40,8	41,3	41,6	41,6	12,2	11,0	15,2	18,2	18,5	14,8	12,7	11,6	10,5	19,8
14	41,6	41,8	42,1	41,8	41,2	41,4	41,6	41,2	11,5	10,6	14,7	16,6	17,3	15,0	12,4	13,0	10,1	19,1
15	40,9	40,9	41,3	40,8	39,9	40,1	40,3	40,1	13,3	12,8	14,8	17,1	17,7	14,6	13,6	11,7	.	18,6
16	39,7	40,0	40,1	40,3	40,1	40,8	42,1	42,3	10,2	9,0	13,9	18,8	20,5	16,3	12,2	11,9	8,8	21,1
17	42,0	42,0	42,4	41,6	40,5	40,5	40,5	39,7	12,5	12,6	14,6	16,9	17,6	14,6	12,8	11,3	.	19,2
18	38,9	38,8	38,8	38,6	37,5	35,7	37,4	38,0	10,2	8,8	12,6	15,2	14,5	12,2	12,4	11,9	7,9	16,1
19	38,4	39,5	40,9	41,4	41,4	42,3	42,5	42,7	12,1	12,8	12,5	12,7	14,4	11,0	10,1	8,2	10,6	15,4
20	43,0	43,1	43,8	43,1	42,9	43,4	43,6	44,1	6,5	5,7	8,2	11,3	12,8	10,4	8,6	7,5	4,8	13,7
21	44,1	44,2	44,6	43,7	43,1	43,4	43,0	42,4	5,5	3,4	7,0	11,9	13,8	10,2	7,9	6,0	3,4	14,8
22	42,0	41,9	42,2	41,5	41,1	41,7	42,2	42,1	4,4	3,7	9,0	15,4	17,0	11,9	10,4	9,4	3,6	18,0
23	41,7	41,6	42,2	42,2	41,6	41,7	41,9	42,2	9,0	7,8	11,7	14,0	13,3	12,8	11,4	9,8	7,3	15,6
24	42,5	43,5	44,6	44,3	43,6	44,7	44,6	44,5	9,6	7,9	8,8	13,3	13,2	9,4	7,6	6,0	7,4	15,1
25	44,0	43,6	43,9	42,8	41,4	41,2	41,1	40,7	4,0	2,8	5,2	14,6	19,0	15,0	12,8	10,6	1,9	19,2
26	39,8	39,3	38,9	37,9	36,5	36,4	36,3	36,1	10,3	9,4	13,8	17,1	16,3	13,3	12,4	10,6	7,7	19,2
27	36,1	36,5	37,1	37,1	37,0	38,0	38,5	39,1	10,0	9,5	11,0	12,8	11,6	9,2	7,4	6,6	8,7	15,0
28	39,5	39,6	40,5	40,4	39,9	40,0	40,1	40,0	6,8	4,6	5,7	9,3	11,1	8,1	5,6	5,1	4,4	12,0
29	39,5	38,8	38,6	37,5	36,5	36,5	36,3	35,6	4,0	4,2	6,0	10,8	11,5	9,4	8,7	8,5	1,7	13,0
30	34,7	33,9	33,5	32,0	30,7	31,5	32,1	31,8	5,8	3,4	6,0	12,6	15,0	10,6	9,0	8,7	1,9	16,5
31	31,5	31,2	31,7	32,5	33,1	34,5	35,6	36,0	7,2	6,8	9,0	8,4	5,8	5,1	4,7	4,7	6,3	11,5
Moy.	36,65	36,80	37,34	37,05	36,50	36,81	37,16	37,07	10,43	9,59	12,49	15,40	15,91	12,95	11,61	10,87	8,40	17,85

DATES.	HUMIDITÉ RELATIVE. 3h	6h	9h	12h	15h	18h	21h	24h	VENT. — DIRECTION ET VITESSE EN MÈTRES. 3h	6h	9h	12h	15h	18h	21h	24h	NÉBULOSITÉ. 7h	10h	12h	15h	18h	21h	PLUIE.	REMARQUES.
1	96	85	82	82	67	90	89	90	NNW 1	NNW 3	NW 1	SSE 2	SSW 3	SSW 2	SSW 2	SW 1	10	4	9	9	6	4	9,2	Org., tonn., pluie.
2	90	80	55	37	38	67	66	84	SSW 2	SW 1	W 3	W 5	WSW 3	SSW 3	S 4	S 7	8	9	7	9	10	10	4,9	
3	55	57	42	41	61	91	92	88	S 6	SW 3	WSW 2	SSW 4	S 6	S 6	S 6	SSW 3	2	8	8	10	10	10	1,7	
4	95	91	89	56	60	75	74	83	SSW 3	S 1	S 1	S 4	S 5	S 6	S 7	S 9	10	10	9	9	10	10	2,8	
5	78	90	93	78	71	71	67	58	S 8	SSW 4	S 5	SSW 4	S 4	SSW 7	SW 5	SSW 10	10	10	10	10	10	9	4,9	
6	59	58	50	47	45	45	54	58	S 12	SSW 8	SSW 11	SSW 9	SSW 7	SSW 7	SSW 5	S 10	5	9	10	10	10	10	2,6	
7	57	55	51	48	49	94	94	94	S 10	S 7	SSE 2	S 8	SW 7	N 4	NE 1	W 1	10	10	10	10	10	10	.	[écl. WNW et S.
8	95	95	91	89	89	89	87	55	W 0	N 4	N 0	N 2	N 2	N 2	NE 2	S 4	9	10	9	10	9	8	9,4	Brouill. le matin,
9	65	68	58	78	58	50	57	56	SSW 2	ESE 1	SE 1	SSW 8	NW 10	WSW 2	SW 1	S 2	3	10	10	8	1	2	2,4	Or., ton., pl., écl. E.
10	53	62	55	41	49	63	73	85	S 3	S 2	S 2	WSW 0	ESE 0	SE 0	WSW 0	W 0	9	9	5	4	1	1	3,1	
11	89	94	65	61	61	62	71	77	W 0	W 0	SE 1	SSE 2	SSE 5	S 4	SSW 1	SSW 2	0	0	0	0	1	5	.	.
12	80	76	65	55	41	61	73	84	SSW 2	SW 1	SE 1	SE 1	ESE 1	NNE 2	NNE 2	N 2	2	0	0	5	5	7	.	Brume.
13	90	87	62	58	59	81	93	100	NE 0	NNW 1	NNW 0	N 1	N 2	N 2	NNW 2	NNW 2	6	3	8	5	3	4	.	.
14	100	100	73	68	49	64	78	79	N 4	N 1	ESE 1	E 1	NE 1	ENE 0	NE 1	N 2	9	5	6	6	3	3	.	Brume.
15	80	83	68	61	61	73	80	95	N 2	NNE 1	N 3	N 2	N 2	NNE 2	NNE 1	NNE 1	8	7	9	3	0	0	.	.
16	100	100	66	62	62	69	83	85	N 2	N 0	ESE 1	E 1	ENE 1	N 3	N 3	NNW 2	0	0	0	0	0	0	.	Brume.
17	81	71	60	55	54	67	82	86	NNW 2	NNW 2	N 2	N 3	NNE 1	NNE 2	N 1	N 0	10	8	0	0	3	1	.	Brume.
18	93	95	79	67	73	90	91	80	NNW 1	NW 1	E 0	SSE 0	E 1	WSW 1	NNW 3	N 1	5	10	10	10	3	8	.	Brume.
19	83	85	84	76	58	69	70	74	NNW 4	NNW 5	N 5	N 7	N 8	NNW 4	NNW 7	N 3	10	8	9	3	1	1	0,2	Brume.
20	82	95	74	61	60	61	60	62	N 4	NNE 2	NNE 2	NNW 3	NE 2	N 2	WNW 3	N 1	2	1	0	0	0	0	.	Brume.
21	70	86	68	58	50	67	89	87	N 0	N 0	NE 0	E 1	NE 1	N 2	NNW 3	NNW 1	1	0	1	2	0	0	.	Brume.
22	93	100	74	60	50	63	76	82	WSW 1	S 1	ESE 1	ESE 1	SE 0	SSE 1	SSW 1	WSW 1	0	0	0	0	0	0	.	Brume.
23	85	83	70	58	60	65	83	83	N 1	NNW 1	N 2	N 4	N 4	NNW 3	NNW 8	NNW 5	9	9	7	10	7	3	.	Brume.
24	84	82	70	68	69	80	91	97	N 3	N 1	N 3	N 1	ENE 1	NNE 2	NNW 1	NNW 0	9	0	0	0	0	0	.	Brume.
25	100	100	100	58	45	48	67	90	WNW 0	WNW 0	NW 0	SSE 1	S 1	SSW 3	S 2	S 1	?	2	1	0	0	0	.	Brouillard le m.
26	100	92	73	60	66	87	93	100	E 1	SSW 1	S 1	S 3	S 4	W 2	SSW 2	NNW 1	1	1	4	4	10	10	.	Brume.
27	83	82	57	56	66	94	89	84	NNW 3	N 2	WNW 4	N 1	NW 0	NW 0	NW 3	NW 4	10	8	9	10	5	2	.	
28	93	98	100	77	61	83	89	90	NNW 2	N 2	NNW 1	E 1	E 1	E 0	SSW 0	WSW 1	3	?	9	3	0	0	1,1	Brouillard le m.
29	95	95	94	63	58	69	70	77	WSW 0	NW 1	N 1	ENE 1	E 1	E 1	E 0	NE 0	8	4	7	3	10	10	.	Brume.
30	94	96	85	56	42	66	76	76	NNE 1	NNE 1	SE 1	SSE 2	S 5	WSW 1	N 1	NE 1	0	0	0	0	4	10	.	Brume.
31	84	94	76	85	92	89	88	85	SSE 1	S 1	N 2	N 3	NNW 4	N 3	NNW 3	NNW 3	7	9	10	10	10	10	.	Brume.
Moy.	83,9	85,0	71,9	62,0	58,8	72,4	78,9	81,4	2,7	1,9	1,9	2,7	3,0	2,5	2,7	2,7	5,9	5,5	5,7	5,3	4,6	4,8	42,3	

Novembre 1893.

LYON (Observatoire de Saint-Genis-Laval).

Longitude 2° 27′ E. — Latitude 45° 41′. — Altitude 299m.

DATES.	PRESSION (700 +). 3h	6h	9h	12h	15h	18h	21h	24h	TEMPÉRATURE. 3h	6h	9h	12h	15h	18h	21h	24h	Min.	Max.
1	36,0	36,3	37,3	37,0	36,6	38,0	38,4	38,6	4,8	4,8	6,0	7,0	7,9	6,6	6,6	6,7	4,6	9,5
2	38,8	39,1	39,6	38,8	38,4	38,8	39,2	39,2	4,0	2,9	7,2	10,4	11,1	9,8	9,2	9,2	2,2	12,3
3	39,2	39,3	39,7	39,6	38,8	38,6	38,5	37,8	9,0	9,2	12,0	13,8	13,4	12,4	11,4	11,1	8,4	15,1
4	36,9	36,5	36,4	35,6	34,1	34,0	34,2	34,2	10,7	10,3	11,8	14,4	14,8	10,0	8,0	7,5	10,0	15,9
5	33,6	32,9	33,2	32,2	31,2	31,1	30,9	30,6	6,9	4,7	7,7	11,2	12,1	10,8	11,7	11,2	4,7	13,5
6	30,2	30,1	30,8	30,5	30,5	31,3	31,8	32,2	10,8	10,7	11,2	13,2	9,3	8,8	8,6	5,7	10,2	13,8
7	31,8	32,0	33,0	32,7	32,4	32,3	32,1	31,4	4,9	4,2	4,4	5,0	5,4	4,8	3,1	1,5	3,6	5,8
8	30,6	30,2	30,4	30,0	29,7	29,8	30,0	29,9	0,5	- 0,6	- 1,2	1,3	2,4	1,0	1,3	1,3	- 1,2	2,6
9	29,7	29,5	30,4	30,5	30,6	31,1	30,9	30,4	1,4	1,0	1,2	2,2	3,6	3,4	2,4	0,4	0,7	3,9
10	29,8	29,6	30,4	30,5	31,4	32,9	34,2	35,2	0,2	0,7	0,3	2,7	2,9	2,8	2,6	1,5	0,2	3,4
11	35,8	36,5	37,6	37,9	37,9	38,2	38,9	39,0	1,5	1,2	1,8	2,1	2,4	2,1	2,7	2,6	1,0	2,9
12	38,4	38,6	39,5	39,1	38,2	38,9	39,0	38,7	1,5	0,0	1,1	3,8	4,8	1,4	1,1	0,3	0,0	5,1
13	38,3	38,0	38,2	37,6	37,3	37,4	37,4	37,4	1,0	1,5	4,5	9,2	8,3	6,8	6,6	6,6	0,1	10,0
14	37,1	36,9	37,1	36,1	35,1	35,0	34,5	33,8	7,0	7,0	8,5	13,3	12,6	9,6	8,2	9,0	5,8	14,4
15	32,5	32,2	32,2	32,2	32,0	32,8	33,2	33,4	9,6	9,3	9,5	10,4	10,7	9,9	9,6	9,6	7,8	13,1
16	33,5	33,5	33,9	33,1	32,1	32,1	31,3	30,4	9,4	8,7	8,4	10,3	10,4	9,3	9,0	8,5	8,4	12,0
17	29,1	28,8	28,8	27,0	25,7	24,9	24,3	22,9	8,8	9,0	11,5	13,4	14,4	10,9	11,0	10,0	8,5	14,6
18	21,3	20,6	20,7	19,7	18,7	18,2	17,5	17,1	9,4	8,2	8,1	8,4	8,0	4,9	5,3	4,9	7,0	10,2
19	16,9	18,0	18,8	18,8	19,3	19,6	21,1	21,7	4,2	2,6	2,0	2,8	2,6	0,8	0,1	0,9	1,6	3,3
20	21,9	22,3	22,7	23,0	24,8	27,8	30,1	31,6	0,2	0,8	2,3	4,8	4,2	2,1	2,0	2,4	0,0	5,3
21	33,0	34,7	36,4	37,1	38,2	39,4	40,7	41,3	1,5	1,4	1,7	2,8	3,4	3,1	2,5	2,1	1,4	3,6
22	41,6	41,9	42,4	41,3	39,2	38,1	37,3	35,7	0,7	0,1	0,9	2,3	1,4	0,0	- 1,2	0,0	- 0,2	2,9
23	33,3	31,7	31,4	30,2	30,0	30,5	31,2	31,1	- 0,3	- 0,2	0,7	1,7	1,1	0,4	0,6	0,4	- 1,4	2,9
24	32,0	33,4	35,4	35,8	36,5	38,5	39,1	39,7	0,5	0,8	1,2	2,4	2,2	1,4	0,0	- 1,5	0,4	3,4
25	39,7	39,7	40,4	39,9	39,0	39,0	38,3	37,2	- 2,2	- 3,0	- 1,2	2,8	1,9	0,8	1,4	0,9	- 3,0	3,4
26	35,5	33,6	32,2	30,6	29,6	30,3	31,2	32,2	1,0	1,5	1,8	4,0	4,4	4,9	4,8	4,4	0,5	5,1
27	33,3	35,2	38,4	39,6	40,9	42,8	44,1	44,9	5,8	5,0	4,0	3,8	3,9	2,4	1,0	0,3	3,4	4,5
28	45,8	47,0	48,3	48,1	47,8	48,8	49,3	49,1	- 1,0	- 2,3	0,3	2,8	1,8	- 1,4	- 2,0	- 4,0	- 2,3	3,6
29	48,7	47,9	47,8	46,1	44,6	44,0	42,8	41,3	- 4,4	- 4,6	- 3,6	- 2,5	- 2,5	- 2,6	- 3,5	- 4,4	- 4,7	- 1,6
30	39,3	37,7	36,9	35,9	34,3	34,6	33,8	33,3	- 4,4	- 4,2	- 2,7	- 1,9	- 1,4	- 1,5	- 1,3	- 1,5	- 4,8	- 0,7
Moy.	34,12	34,12	34,68	34,22	33,83	34,29	34,51	34,38	3,43	3,02	4,05	5,93	5,92	4,52	4,09	3,59	2,22	7,46

DATES.	HUMIDITÉ RELATIVE. 3h	6h	9h	12h	15h	18h	21h	24h	VENT. — DIRECTION ET VITESSE EN MÈTRES. 3h	6h	9h	12h	15h	18h	21h	24h	NÉBULOSITÉ. 7h	10h	12h	15h	18h	21h	PLUIE.	REMARQUES.
1	88	92	85	74	69	75	72	71	N 1	N 2	N 3	N 3	N 3	NNW 4	NW 3	NW 1	10	4	10	10	10	10	.	Brume.
2	69	78	64	50	57	63	72	68	NNW 3	N 0	NNW 1	NW 1	NW 2	N 1	E 0	SW 1	5	5	5	10	10	10	.	.
3	71	78	80	65	66	68	80	78	SE 1	SSE 0	NNW 1	NNW 3	N 2	N 2	N 1	N 1	8	10	9	10	10	10	.	.
4	80	87	70	55	53	83	90	91	NNE 1	NNE 1	E 0	SE 1	E 1	N 4	NNW 3	NNW 2	10	10	7	0	0	0	.	.
5	95	96	85	72	70	85	87	90	NNW 0	WNW 1	SSW 0	SE 1	ESE 0	SSE 1	SSE 1	SSE 1	4	7	7	10	10	10	.	Brume.
6	97	95	92	86	94	86	87	88	W 0	W 0	W 1	WNW 0	N 4	NNW 3	NNW 4	NNW 5	10	10	10	10	10	10	.	4,5 Brouillard.
7	80	79	81	73	69	64	71	69	NNW 4	N 5	N 5	NNW 4	NNW 4	NNW 3	NNW 6	NNW 7	10	10	10	10	10	10	.	2,5 Brume.
8	70	70	71	67	62	67	66	67	NNW 7	N 7	N 6	N 6	N 6	NNW 6	N 5	NNW 5	10	10	10	10	10	10	.	. Brume.
9	68	68	67	67	65	68	74	77	NNW 4	N 3	NNW 3	N 2	N 2	NNW 2	NNW 3	N 2	10	10	10	10	10	4	.	. Brume.
10	79	81	81	71	72	75	75	74	NNW 3	NNE 0	NNE 2	N 1	N 2	N 2	N 2	N 1	10	10	10	10	10	10	.	0,6 Brume.
11	77	80	79	79	86	83	85	78	N 1	NNW 2	N 1	NNW 1	NNW 1	N 2	NNW 1	N 1	10	10	10	10	10	10	.	. Brume.
12	88	90	83	70	64	84	86	88	N 1	N 1	N 2	N 1	NE 0	N 2	N 2	N 2	10	10	10	1	0	3	.	. Brume.
13	88	90	76	61	63	78	86	91	NNE 1	NNE 1	N 1	ENE 1	ENE 0	E 0	E 0	E 0	6	8	8	10	10	10	.	. Gelée bl., brume.
14	90	95	90	62	62	78	88	87	SSE 0	S 0	S 1	S 6	S 4	S 3	SSW 4	S 3	6	5	3	4	3	7	.	0,3
15	88	95	94	89	87	96	100	100	S 4	S 7	S 8	S 6	SSW 5	SSE 1	SSW 1	SSW 2	10	10	10	10	10	10	.	5,3
16	100	100	95	85	80	89	91	94	WSW 1	N 2	N 3	NNE 1	N 1	NW 0	SW 0	SSE 1	10	10	10	5	10	10	.	8,5
17	95	98	90	77	79	92	92	92	S 2	S 1	S 3	SSW 3	S 4	S 4	SSW 5	SW 1	8	9	10	9	4	10	.	3,3
18	75	76	53	49	45	52	55	76	WSW 1	NW 3	E 1	NW 3	W 3	WSW 1	SW 3	WSW 2	9	9	9	7	7	10	.	2,7
19	75	75	74	69	68	85	98	100	WNW 2	W 3	WNW 2	WNW 5	NW 6	WNW 4	W 0	N 3	10	10	10	10	6	10	.	1,0 Neige.
20	100	94	85	60	69	83	86	80	N 3	NNW 0	SSW 1	E 1	NE 1	NNW 2	NNW 5	N 4	10	10	10	10	10	1	.	2,6 Brume.
21	84	85	84	80	76	78	79	82	NNW 4	N 3	N 3	N 5	N 2	NNW 4	NNW 4	N 2	10	10	10	10	10	10	.	0,1 Brume.
22	90	94	80	71	80	95	99	100	N 1	N 1	E 0	SSE 2	SE 1	ESE 0	N 1	SW 1	10	10	10	2	0	1	.	. Gelée bl., brume.
23	100	97	95	89	82	85	81	76	SW 0	NNW 0	N 3	NNE 1	N 5	N 6	N 7	N 8	10	10	10	10	10	10	.	. Brouillard, neige.
24	74	65	65	54	51	54	63	69	N 8	N 9	N 8	N 9	N 7	NNW 8	NNW 6	N 2	10	9	6	4	10	9	.	0,3 Neige.
25	72	78	76	56	63	93	92	100	NNW 2	NNW 1	ENE 1	S 1	SE 0	SSE 1	S 1	SSW 2	6	9	10	10	10	10	.	. Brume, neige.
26	100	82	80	87	90	88	92	89	SSE 2	S 3	S 5	S 6	S 8	S 7	SSW 4	NNW 2	5	10	10	10	10	7	.	0,2
27	75	83	83	82	69	59	61	61	N 1	N 3	N 4	N 6	N 5	N 7	NNW 6	N 5	10	10	10	9	2	1	.	4,3
28	67	75	69	51	70	98	97	100	N 1	WNW 2	E 1	N 2	E 3	S 1	SSE 1	NNE 1	0	0	0	0	0	0	.	0,6 Brume.
29	100	100	100	100	100	100	100	100	NE 0	NNE 0	NNE 0	ESE 0	E 0	E 0	E 0	E 1	?	?	?	?	?	?	.	. Brouillard.
30	100	100	100	100	100	100	100	100	E 1	E 0	E 1	E 0	NE 1	SW 0	NNW 1	N 2	?	?	?	10	10	?	.	. Brouillard.
Moy.	84,5	85,9	80,9	71,7	72,0	80,1	83,5	84,5	1,9	2,1	2,3	2,7	2,7	2,8	2,6	2,3	8,5	8,7	8,6	7,9	7,7	7,6	.	36,8

Décembre 1893.

LYON (Observatoire de Saint-Genis-Laval).

Longitude 2°27′ E. — Latitude 45°41′ — Altitude 299m.

DATES.	PRESSION (700 +).								TEMPÉRATURE.									
	3h	6h	9h	12h	15h	18h	21h	24h	3h	6h	9h	12h	15h	18h	21h	24h	Min.	Max.
1	32,5	32,8	33,1	32,6	33,2	33,9	35,2	35,8	- 1,9	- 1,5	- 0,2	2,2	1,2	0,5	0,2	- 0,5	- 2,0	2,4
2	36,3	37,0	38,1	38,0	38,2	38,4	38,8	39,1	- 1,1	- 1,1	2,0	2,3	2,7	2,7	1,2	0,5	- 1,4	2,8
3	38,8	39,0	39,3	39,1	38,7	39,2	40,0	39,8	- 0,6	- 1,0	- 1,1	0,0	- 0,3	- 0,8	- 0,8	- 1,2	- 1,6	0,1
4	39,3	39,0	39,6	39,1	38,5	38,8	38,6	37,6	- 1,4	- 1,8	- 2,4	- 1,5	- 1,5	- 2,4	- 4,2	- 3,8	- 2,4	- 1,2
5	37,0	36,2	36,7	36,5	36,9	37,8	38,9	39,1	- 3,0	- 2,8	- 2,0	- 0,7	0,2	0,8	0,8	0,0	- 4,7	1,2
6	38,7	38,8	39,5	39,2	38,7	38,6	38,3	37,3	- 0,2	- 0,3	- 1,4	- 0,1	- 0,2	- 0,4	- 0,4	- 0,7	- 1,4	0,2
7	36,5	36,4	36,5	35,6	35,8	36,1	36,1	36,1	- 0,9	- 1,2	- 1,4	- 1,0	- 1,2	- 2,6	- 3,4	- 3,2	- 1,4	- 0,7
8	35,1	34,9	34,8	33,7	32,8	32,8	32,3	31,1	- 2,8	- 2,3	- 2,2	- 0,9	- 1,1	- 1,5	- 2,0	- 2,2	- 3,9	- 0,6
9	30,3	29,6	29,3	28,9	29,7	31,4	32,5	32,6	- 2,5	- 3,2	- 3,4	0,7	0,6	0,7	- 0,2	- 0,5	- 3,8	2,7
10	32,2	31,9	31,6	31,0	30,6	31,1	31,5	31,2	- 1,2	- 3,3	- 1,3	4,0	3,9	5,2	6,8	8,6	- 4,0	.
11	30,2	29,0	28,4	27,0	26,6	26,6	29,3	33,6	7,7	9,9	9,7	11,8	11,6	11,7	9,6	6,1	.	13,0
12	35,4	35,6	35,2	34,8	34,4	34,1	34,1	34,1	5,0	3,8	2,8	7,8	6,1	2,6	1,3	2,0	2,3	8,2
13	33,8	33,9	34,8	35,0	34,7	34,3	34,2	33,5	4,4	5,0	6,0	9,7	9,6	8,5	7,4	9,1	0,8	10,2
14	32,7	32,9	34,2	34,6	35,1	37,0	39,6	41,3	12,2	9,9	10,6	10,6	11,2	8,7	6,6	6,4	6,9	11,5
15	42,8	44,9	47,2	48,1	48,4	50,2	51,2	52,0	5,5	5,2	6,2	9,4	8,8	6,4	6,0	6,0	4,7	9,9
16	52,4	52,5	52,3	51,5	50,3	49,8	49,4	48,6	5,2	4,3	4,0	5,5	5,0	4,2	3,7	3,1	3,9	6,2
17	47,9	47,4	47,2	46,1	44,0	43,8	43,5	42,5	2,5	1,9	1,6	1,7	4,1	0,9	- 1,0	- 0,7	1,5	4,8
18	41,9	41,6	41,9	41,3	40,6	40,1	40,2	39,7	- 1,9	- 2,0	- 2,0	- 0,5	- 0,6	- 1,3	- 2,4	- 3,1	- 2,2	- 0,2
19	38,4	37,4	36,7	34,4	32,2	30,4	30,0	29,9	- 4,0	- 4,2	- 2,4	3,9	10,8	10,7	11,3	10,8	- 4,5	12,7
20	29,6	29,3	29,8	28,3	26,9	25,3	25,4	26,9	10,4	9,1	9,9	11,6	10,3	9,4	9,6	7,4	8,7	12,9
21	27,2	26,8	27,5	27,5	28,8	31,9	34,3	35,5	5,8	6,0	6,1	9,1	5,6	3,6	2,6	1,7	5,0	10,3
22	36,1	37,3	38,6	39,0	39,9	40,9	41,7	41,8	1,0	0,9	1,7	4,5	4,8	1,5	0,9	- 0,6	0,3	5,4
23	41,7	41,8	42,6	42,4	42,2	42,8	43,3	43,6	- 0,7	- 0,7	0,0	4,5	5,5	5,1	4,4	3,3	- 1,7	6,4
24	43,6	43,8	44,2	44,8	44,1	43,7	43,5	43,5	3,5	3,4	3,3	4,3	4,6	3,8	3,6	3,5	3,2	4,7
25	43,5	43,8	44,5	44,9	45,1	46,1	46,9	47,3	3,3	2,2	3,0	4,7	4,5	4,1	4,3	2,3	1,4	5,1
26	47,1	47,4	47,8	47,2	46,3	46,1	45,6	45,4	2,0	1,5	1,8	6,7	5,7	4,7	3,3	2,7	0,9	7,4
27	44,6	44,5	44,8	44,8	44,3	44,6	45,8	46,2	1,7	1,5	0,3	1,5	2,4	1,5	0,7	0,1	0,2	3,2
28	46,6	46,4	46,7	46,1	46,0	46,2	46,6	46,6	0,2	- 0,4	- 0,6	0,5	1,4	1,3	0,5	- 0,3	- 1,1	2,1
29	46,0	45,7	46,8	47,1	47,2	48,0	48,2	48,3	- 0,8	- 1,5	- 1,9	- 0,5	- 0,6	- 3,0	- 2,9	- 2,9	- 2,0	0,3
30	48,2	47,8	47,9	48,1	47,7	48,2	48,6	48,4	- 3,8	- 4,3	- 4,4	- 2,7	- 2,7	- 4,7	- 5,1	- 5,3	- 4,7	- 1,9
31	47,9	47,4	47,4	46,6	45,1	44,5	43,9	43,0	- 5,4	- 6,3	- 5,0	- 1,1	- 0,5	- 2,7	- 3,6	- 4,0	- 7,3	- 0,2
Moy.	39,17	39,12	39,52	39,14	38,81	39,12	39,60	39,72	1,23	0,86	1,20	3,49	3,61	2,55	1,90	1,44	- 0,36	4,64

DATES.	HUMIDITÉ RELATIVE.								VENT, DIRECTION ET VITESSE EN MÈTRES								NÉBULOSITÉ.								PLUIE.	REMARQUES.
	3h	6h	9h	12h	15h	18h	21h	24h	3h	6h	9h	12h	15h	18h	21h	24h	.	7h	10h	12h	15h	18h	21h	.		
1	100	100	100	100	100	100	100	100	N 0	N 1	N 0	NW 0	NNW 1	NNW 0	NW 0	NW 0	.	?	?	10	?	?	?	.	.	Brouillard.
2	100	100	100	89	79	75	69	70	NW 0	NNE 1	N 4	NNE 2	NNE 4	N 1	NNW 4	N 4	.	?	10	10	10	10	10	.	0,2	Brouillard.
3	52	78	87	76	84	79	78	78	N 3	N 1	NNW 3	N 2	N 1	N 2	N 1	N 1	.	10	10	10	10	10	7	.	.	Brume, pet. neige.
4	80	84	82	79	82	80	80	76	N 1	N 2	N 4	NW 4	N 2	N 2	NW 2	WNW 0	.	10	10	10	10	2	0	.	.	Brume.
5	78	90	93	87	82	77	76	76	NNW 2	WNW 0	N 1	N 5	N 6	N 7	N 5	NNE 6	.	10	10	10	10	10	10	.	1,2	Brume, neige.
6	72	73	72	68	67	67	68	70	NNE 5	N 5	N 3	N 5	N 3	NNW 4	N 3	N 2	.	10	10	10	10	10	10	.	.	
7	68	68	63	60	61	64	67	71	NNW 2	NNW 1	N 1	NW 2	NNW 3	WNW 1	NNW 1	N 1	.	10	10	10	10	3	0	.	.	
8	74	78	80	78	82	91	98	100	N 0	N 0	NE 1	E 1	E 1	N 1	S 0	SSE 1	.	10	10	10	10	10	10	.	.	Brume.
9	100	100	98	68	89	92	89	89	ESE 0	SE 0	ESE 1	SE 1	SSW 1	S 1	SW 1	ENE 0	.	?	4	8	10	10	1	.	.	Brouillard.
10	93	95	93	78	74	60	54	64	SE 1	NNW 0	NE 0	NE 1	NE 1	SSW 2	SSW 3	S 6	.	1	4	8	10	10	9	.	1,3	
11	68	62	63	60	68	76	60	67	SSE 4	S 7	S 6	SSW 7	S 3	SSW 7	WNW 3	WNW 4	.	4	6	10	10	10	10	.	.	
12	70	93	98	54	62	33	87	85	NNW 1	NNW 1	NNW 1	N 0	ESE 2	S 2	SE 1	SSE 1	.	10	2	0	1	1	2	.	4,4	
13	62	62	67	60	59	58	62	45	SSE 2	S 4	S 4	S 4	SSW 5	S 4	S 4	SW 7	.	10	10	9	10	10	10	.	.	
14	51	59	68	63	49	63	90	90	S 8	S 8	S 7	SSW 4	W 8	SSW 3	S 2	S 0	.	10	10	10	10	10	6	.	0,3	
15	94	73	79	70	70	87	87	80	N 2	NNW 3	NW 3	NNW 3	NNW 7	N 3	NNW 4	N 2	.	7	10	7	1	10	10	.	1,2	
16	78	85	88	73	77	84	86	89	N 2	NNE 2	NNW 2	N 0	N 1	N 0	N 0	N 0	.	10	10	10	10	9	10	.	.	Brume.
17	92	92	90	85	69	96	100	100	E 0	SSW 0	SSW 1	WSW 2	SSW 0	N 2	N 2	NNE 0	.	10	10	10	0	0	0	.	.	Brume.
18	100	100	100	98	97	100	100	99	N 0	N 0	N 0	NNE 1	NNE 0	N 0	NNE 0	N 0	.	?	?	?	?	?	?	.	.	Brouillard.
19	97	96	98	92	50	53	54	60	N 0	ENE 1	SW 1	SSE 1	SSW 6	S 6	SSW 11	S 9	.	0	3	2	2	10	9	.	.	Brouillard.
20	72	85	79	62	64	70	63	74	S 8	S 6	SSW 5	S 8	S 7	S 13	S 12	S 7	.	9	9	6	10	10	10	.	.	
21	76	77	72	48	67	71	74	80	S 4	SSW 4	SW 2	WSW 6	W 3	NW 5	N 1	N 2	.	10	5	10	10	6	1	.	0,6	
22	93	93	85	65	60	75	79	84	NW 3	NNW 4	NNW 4	N 9	N 4	NNW 3	WNW 1	S 1	.	1	7	3	4	0	0	.	.	Gelée blanche.
23	93	94	83	61	56	58	72	85	SW 0	SSW 1	SW 1	S 0	S 0	WNW 0	WNW 1	NW 1	.	8	10	6	10	10	9	.	.	Gel. blanche, bru.
24	98	100	99	93	86	94	87	85	NNW 2	N 0	N 2	N 2	N 2	NNW 2	N 0	N 0	.	10	10	10	10	10	10	.	0,6	Brume.
25	85	90	74	65	71	84	76	77	N 0	N 0	N 0	E 1	E 1	N 1	NNW 3	NNW 4	.	3	10	10	10	10	9	.	.	Brume.
26	82	80	76	60	65	87	95	86	NNW 4	NNW 4	NNW 5	NNW 4	NW 5	NNW 6	N 4	NNW 5	.	1	0	1	6	10	7	.	.	
27	95	80	89	81	79	75	88	85	N 6	NW 5	N 4	N 6	NNW 5	NNW 5	N 8	N 2	.	8	10	10	1	0	10	.	.	Brume.
28	77	81	80	73	73	72	74	74	N 2	NNW 3	N 4	N 4	N 2	N 5	N 4	N 4	.	10	10	3	10	10	10	.	.	Brume.
29	73	74	72	63	59	68	76	82	N 4	N 6	N 4	NNE 3	N 3	N 1	N 1	N 1	.	10	7	9	3	0	10	.	.	
30	86	76	70	66	65	75	77	73	NNW 2	NNW 3	N 2	E 1	N 2	NNW 2	NNW 2	NNW 0	.	10	10	10	4	2	1	.	.	Brume.
31	79	90	90	74	62	72	84	90	N 0	N 1	N 0	SE 1	ESE 0	ESE 1	ESE 1	ESE 0	.	0	0	0	0	0	0	.	.	Gelée bl., brume.
Moy.	82,5	84,1	83,5	72,5	71,2	76,9	79,0	80,1	2,3	2,4	2,5	2,9	2,8	3,0	2,7	2,4	.	7,5	7,7	7,7	7,3	7,0	6,6	.	9,8	

Janvier 1893.

PIC-DU-MIDI (Observatoire).

Longitude 2° 12′ W. — Latitude 42° 57′. — Altitude 2859m.

DATES.	PRESSION (500 +).								TEMPÉRATURE.									
	3h	6h	9h	12h	15h	18h	21h	24h	3h	6h	9h	12h	15h	18h	21h	24h	Min.	Max.
1	23,3	23,3	23,3	22,8	22,7	23,0	23,3	23,5	- 8,8	- 7,8	- 7,4	- 8,2	- 9,2	-14,0	-14,6	-15,0	- 9,0	- 6,2
2	24,1	24,1	24,2	24,6	24,8	26,0	26,6	27,2	-15,0	-15,2	-14,2	-15,6	-20,0	-24,0	-24,6	-25,5	-16,6	-13,0
3	27,7	28,7	30,0	30,3	30,8	31,7	32,0	32,9	-27,0	-27,6	-18,7	-16,0	-16,0	-17,0	-16,4	-16,0	-27,6	-13,6
4	33,0	33,0	34,0	34,0	34,5	35,2	35,2	35,4	-15,4	-13,2	-12,6	-11,0	-11,0	-12,6	-10,4	-12,1	-17,6	- 9,0
5	35,7	35,5	36,5	36,8	36,7	36,8	36,8	36,8	-10,6	-10,1	- 8,0	- 7,0	- 6,8	- 6,3	- 5,4	- 5,4	-12,8	- 4,8
6	36,8	36,0	36,4	36,1	35,4	35,2	34,8	34,2	- 4,7	- 5,4	- 3,0	- 2,0	- 1,2	- 2,6	- 3,0	- 3,7	- 6,4	0,0
7	33,9	32,4	32,0	31,2	30,4	29,7	30,2	30,6	- 3,1	- 3,1	- 4,0	- 3,6	- 4,0	- 5,2	- 4,8	- 3,4	- 5,2	- 2,8
8	31,2	31,0	32,1	31,5	31,7	32,4	32,0	31,3	- 2,7	- 2,8	- 1,8	- 1,0	- 1,0	- 2,9	- 2,2	- 3,1	- 5,6	2,0
9	31,3	31,4	32,1	32,1	32,0	32,4	32,7	32,3	- 3,0	- 2,2	- 2,2	- 2,0	- 2,0	- 2,6	- 3,0	- 4,1	- 3,4	- 0,9
10	31,7	31,7	31,9	31,7	31,4	31,3	31,2	30,3	- 4,7	- 4,0	- 3,7	- 2,8	- 4,4	- 5,7	- 6,0	- 8,0	- 5,2	- 1,2
11	29,2	28,4	28,7	28,0	27,5	26,4	26,6	26,3	-10,4	-10,8	- 9,5	- 7,3	- 8,6	-10,0	-11,6	-12,8	-12,8	- 6,4
12	25,9	25,3	26,1	26,1	26,2	27,1	28,3	29,2	-13,4	-13,4	-12,8	-12,0	-13,4	-16,2	-15,2	-13,4	-15,0	-10,0
13	29,9	30,6	32,1	32,2	32,4	32,4	32,5	32,5	-12,2	-12,0	-11,2	- 9,7	- 9,4	-11,0	-10,4	-10,3	-17,0	- 8,7
14	32,1	31,6	31,7	31,4	30,3	29,4	28,1	25,5	-10,4	-11,6	-11,6	- 9,0	-11,4	-12,4	-14,2	-13,3	-12,7	- 7,0
15	23,0	21,5	22,7	22,9	23,3	23,7	24,9	25,7	-13,1	-14,6	-19,4	-19,7	-21,0	-21,8	-22,4	-25,0	.	.
16	26,9	27,0	27,8	28,3	27,1	27,1	26,9	25,2	-26,0	-26,0	-22,2	-20,4	-19,4	-20,0	-17,4	-15,5	-26,8	-16,6
17	22,5	21,5	24,3	25,6	27,4	28,2	28,1	29,1	-12,8	-12,8	-14,2	-15,7	-15,0	-15,6	-15,8	-16,4	.	-11,0
18	29,7	29,8	31,1	32,5	33,0	33,7	34,4	35,2	-17,2	-22,5	-21,2	-21,0	-20,1	-19,6	-15,0	-15,0	-26,0	-14,1
19	35,9	36,0	36,6	36,8	36,5	37,0	37,1	37,1	-14,8	-13,8	-12,6	-13,0	-13,4	-15,0	-14,8	-16,0	-16,6	-10,4
20	37,9	37,6	38,1	38,2	38,3	39,2	39,8	40,6	-17,0	-17,0	-15,0	-12,2	-13,2	-13,5	-12,6	-12,0	-18,0	-10,6
21	41,6	41,4	42,0	42,1	41,8	41,9	41,4	41,2	-11,8	-12,0	-11,2	- 9,8	-10,4	-12,4	-11,2	-11,5	-14,6	- 8,3
22	40,9	40,8	41,2	40,8	40,2	40,0	39,8	40,0	-12,2	-11,9	-10,2	-10,0	-10,0	-11,0	-12,0	-12,4	-13,0	- 8,0
23	39,5	39,3	39,7	40,1	39,5	40,0	39,9	40,1	-12,2	-12,3	-10,6	- 9,7	- 9,8	-11,0	-10,8	-11,0	-13,0	- 8,0
24	40,0	39,5	40,8	41,7	41,6	41,8	42,0	42,1	-10,8	- 8,0	- 6,2	- 5,0	- 5,0	- 6,6	- 6,2	- 5,5	-12,6	- 4,0
25	41,1	40,6	40,7	40,7	39,7	39,4	39,1	39,2	- 4,4	- 4,3	- 2,4	- 0,4	- 1,5	- 2,8	- 2,8	- 3,6	- 6,6	2,2
26	38,3	37,6	37,5	37,4	36,5	36,5	36,4	36,9	- 2,9	- 3,4	- 2,2	1,2	- 2,8	- 6,0	- 7,0	- 8,0	- 5,6	4,2
27	36,1	35,6	35,6	35,6	35,3	35,2	35,5	35,2	- 7,8	- 8,0	- 7,7	- 6,8	- 6,2	- 7,0	- 6,0	- 6,0	- 9,2	- 5,0
28	34,7	34,2	34,1	33,6	33,2	33,4	34,0	34,5	- 6,4	- 7,3	- 6,8	- 7,8	- 8,9	- 9,0	- 7,0	- 6,2	.	.
29	34,5	35,2	36,3	37,1	37,2	38,1	38,9	39,8	- 6,3	- 5,9	- 4,6	- 1,8	- 4,4	- 8,0	- 7,3	- 7,6	- 8,0	- 0,4
30	39,9	39,9	40,8	41,1	41,2	41,8	42,6	42,9	- 6,4	- 4,0	- 0,6	0,2	- 1,0	- 2,8	- 2,7	- 2,0	- 8,0	2,0
31	43,0	43,2	43,8	44,1	44,0	44,0	44,1	44,1	- 2,8	- 2,8	- 1,6	- 0,8	0,8	- 1,0	- 1,0	- 0,8	- 4,3	2,7
Moy.	33,27	33,03	33,68	33,79	33,63	33,87	34,04	34,09	-10,53	-10,51	- 9,34	- 8,38	- 9,02	-10,50	-10,12	-10,54	-12,47	- 6,17

DATES.	HUMIDITÉ RELATIVE.								VENT. — DIRECTION ET FORCE.								NÉBULOSITÉ.								PLUIE.	REMARQUES.
	3h	6h	9h	12h	15h	18h	21h	24h	3h	6h	9h	12h	15h	18h	21h	24h	3h	6h	9h	12h	15h	18h	21h	24h		
1	23	30	21	100	100	100	33	41	Calme	NW 1	N 1	NW 3	NW 1	W 2	NW 2	NW 2	0	4	1	10	10	5	6	4	.	
2	43	46	81	64	64	65	80	100	NW 3	NW 3	NW 3	NW 4	SE 1	NE 2	NE 3	NE 2	0	3	5	7	0	0	0	0	.	
3	100	90	55	40	35	36	30	30	NE 3	NE 3	N 3	N 2	NE 3	N 4	NE 4	N 3	0	0	0	0	0	0	0	0	.	
4	25	26	25	33	43	31	35	40	N 3	N 2	N 2	N 2	N 2	N 2	N 3	N 2	0	0	0	0	0	0	0	0	.	
5	38	37	35	21	21	22	26	24	N 2	NE 2	NE 2	NE 2	NE 2	NE 1	NE 1	NE 1	0	0	2	2	2	1	0	1	.	Gelée blanche.
6	19	18	17	17	37	54	65	70	Calme	NE 1	SW 1	N 1	NNW 1	NNW 1	NW 1	W 1	0	7	8	6	6	1	2	0	.	Gel. bl. s. plaines.
7	60	63	70	63	70	84	100	100	W 1	SW 2	SW 2	SW 1	SW 2	SW 3	SW 3	SW 3	0	10	9	9	8	8	3	3	.	
8	100	80	83	84	84	83	87	100	SW 2	SW 1	SW 1	SW 2	SW 2	SW 2	SW 2	SW 2	5	5	6	7	2	2	8	9	.	
9	100	100	100	100	100	100	100	100	SW 2	SW 1	SW 2	SW 1	SW 1	SW 1	SW 1	Calme	10	8	8	10	10	10	8	10	1,4	
10	100	100	100	100	100	100	100	100	SW 1	SW 1	SW 1	SW 1	SW 1	SW 1	Calme	Calme	10	10	10	10	10	10	10	7	2,8	Brd sans vue.
11	80	100	100	100	100	100	18	26	Calme	SW 1	N 1	Calme	W 1	W 1	N 2	N 1	0	2	10	10	10	10	1	0	.	
12	30	30	31	26	46	40	40	33	Calme	NE 1	NE 2	N 1	NE 1	NE 1	NE 2	NE 2	0	0	0	0	0	0	0	0	.	
13	30	30	23	16	23	48	39	34	N 2	NE 1	NW 2	N 3	N 2	NE 2	NE 2	NE 3	0	0	0	0	0	0	0	0	.	
14	30	32	44	39	57	59	100	100	N 1	NE 1	NW 4	SE 1	NW 2	NW 3	NW 4	NW 4	0	0	1	6	0	0	5	10	.	
15	100	100	100	100	100	100	100	100	NW 4	NW 5	NE 3	N 3	NW 4	N 3	N 2	N 2	10	10	10	10	10	10	10	10	25,6	Brd, neigeux.
16	100	95	46	30	33	32	50	100	N 2	NE 3	SW 5	NNE 4	NE 3	NE 2	N 1	Calme	2	0	0	0	4	0	10	10	5,0	
17	100	100	100	100	100	100	100	100	NW 3	SW 4	NE 4	NE 3	N 5	NW 5	NW 3	NW 2	10	10	10	10	10	10	10	10	50,8	Brd s. v., nge et gr.
18	100	100	28	28	100	100	100	100	NW 3	NW 3	N 3	NE 4	NE 2	NE 4	NE 5	NE 5	10	9	9	10	10	10	10	10	26,4	Brd s. v., neigeux.
19	100	100	100	100	100	100	100	100	NE 4	N 3	N 1	N 2	NE 4	N 3	N 3	N 3	10	10	10	10	10	10	10	10	26,4	Brd s. v., neigeux.
20	100	100	100	45	46	44	40	98	N 2	N 1	N 3	N 2	N 2	N 2	NE 2	N 3	10	10	10	1	0	0	0	10	8,2	Brd sans vue m.
21	98	99	79	14	31	31	27	50	N 2	NE 3	NE 3	N 3	SW 2	SE 2	NE 4	NE 5	10	10	3	1	1	1	1	1	2,8	
22	100	100	100	100	100	100	100	100	NE 4	NE 3	NW 2	NE 3	SW 1	W 3	SW 2	SW 1	1	10	10	10	6	1	5	10	3,0	
23	100	100	100	79	85	79	100	100	W 2	NW 2	N 3	N 2	SW 2	W 2	W 2	W 2	10	8	9	5	2	1	2	2	3,0	
24	65	40	56	44	62	58	70	62	N 3	N 3	N 1	N 1	N 1	NE 1	NE 1	Calme	1	1	1	0	0	0	0	0	.	
25	48	31	23	19	25	15	25	28	Calme	N 1	N 1	N 1	Calme	NE 1	N 1	Calme	0	0	0	0	1	2	4	4	.	
26	26	25	25	29	31	28	38	43	Calme	Calme	Calme	Calme	Calme	W 1	W 2	W 1	0	0	0	0	0	0	0	0	.	Gel. bl. s. plaines.
27	45	44	41	38	38	34	38	35	W 1	W 2	W 2	W 2	W 2	W 2	W 2	W 1	0	7	3	0	0	0	1	4	.	
28	40	38	38	100	100	61	65	82	W 1	W 2	W 2	W 1	SW 1	W 2	W 2	W 2	2	7	7	10	8	8	1	1	0,6	
29	90	96	100	100	100	100	100	100	W 3	W 2	W 1	W 1	W 2	W 2	W 1	W 2	6	10	10	8	0	0	0	0	2,0	
30	43	23	17	17	12	19	28	32	W 1	W 1	Calme	W 1	W 1	W 2	W 1	W 2	0	3	3	0	3	2	4	0	.	
31	31	34	20	32	46	56	48	46	Calme	NW 1	NW 1	NW 1	W 1	NW 2	W 2	SW 2	0	3	3	5	4	7	8	8	.	
Moy.	66,5	64,8	60,0	57,6	64,2	63,8	63,9	70,1	1,7	1,9	2,0	1,9	1,7	2,0	2,1	1,9	3,5	5,1	5,1	5,1	4,4	3,5	3,8	4,3	158,0	

Février 1893.

PIC-DU-MIDI (Observatoire).

Longitude 2° 12′ W. — Latitude 42° 57′. — Altitude 2859^{m}.

DATES.	PRESSION (500 +). 3h	6h	9h	12h	15h	18h	21h	24h	TEMPÉRATURE. 3h	6h	9h	12h	15h	18h	21h	24h	Min.	Max.
1	43,2	42,9	43,2	43,5	43,2	43,8	44,4	44,5	- 2,0	- 3,8	- 5,0	- 4,3	- 7,8	- 7,8	- 8,0	- 7,4	.	.
2	44,6	44,2	44,5	44,7	41,2	44,0	43,7	43,5	- 7,0	- 6,0	- 4,0	- 0,4	- 2,2	- 4,2	- 4,3	- 4,4	- 9,6	1,2
3	42,6	41,5	41,1	40,9	39,9	39,5	39,0	38,8	- 4,7	- 4,7	- 3,0	- 0,8	- 2,4	- 3,8	- 5,4	- 5,8	- 6,0	1,2
4	38,4	37,6	37,4	37,7	37,5	37,2	37,3	37,5	- 5,4	- 5,4	- 5,4	- 2,0	- 2,0	- 6,2	- 7,0	- 7,0	- 6,8	3,0
5	38,0	38,0	38,9	39,7	40,0	40,6	41,1	41,6	- 6,0	- 6,0	- 6,7	- 6,4	- 7,0	- 7,8	- 7,0	- 7,6	- 8,6	- 4,2
6	41,7	41,4	41,9	42,3	42,1	42,3	42,9	43,1	- 7,8	- 7,8	- 7,3	- 6,0	- 5,8	- 7,2	- 7,2	- 6,8	-10,2	- 3,1
7	42,7	43,3	44,0	44,5	44,1	44,2	44,3	44,1	- 6,6	- 6,0	- 5,3	- 4,0	- 4,1	- 6,4	- 4,0	- 3,4	- 8,0	- 2,0
8	43,6	42,8	42,4	42,1	40,8	40,1	39,2	39,1	- 4,4	- 5,9	- 2,3	- 2,4	- 6,8	- 7,8	- 6,8	- 8,0	- 6,6	- 0,0
9	38,3	37,3	37,8	38,1	38,1	38,3	38,1	38,7	-10,0	-12,0	-11,4	-10,0	-10,4	-10,8	-11,0	-10,0	-13,6	- 6,0
10	38,8	38,2	38,9	39,1	38,5	39,2	39,7	39,8	- 9,0	-10,0	- 8,0	- 7,6	- 5,8	- 6,0	- 6,8	- 7,2	-11,7	- 5,0
11	30,5	40,3	40,8	40,5	39,3	39,0	38,8	38,7	- 8,6	- 8,4	- 0,8	- 0,4	- 2,4	- 5,8	- 7,2	- 8,0	- 9,0	1,2
12	38,2	37,3	37,8	38,1	37,4	37,7	37,3	37,1	- 8,3	- 8,4	- 6,9	- 7,4	- 9,2	-10,6	-13,2	-14,0	- 8,7	- 5,6
13	36,9	35,9	36,1	35,6	34,9	34,7	35,1	35,0	-12,0	-10,4	- 8,0	- 7,0	- 8,6	- 9,0	- 8,2	- 8,6	-14,8	- 6,0
14	35,0	34,7	34,9	35,0	34,4	34,6	35,0	34,9	- 7,8	- 7,1	- 5,4	- 3,0	- 4,0	- 4,0	- 3,8	- 5,2	- 9,0	- 1,8
15	34,5	33,7	33,9	33,8	32,2	32,3	32,9	32,5	- 6,6	- 8,1	- 7,0	- 5,0	- 6,2	- 7,0	- 5,6	- 6,0	- 9,0	- 3,9
16	32,3	31,8	33,0	33,8	34,0	34,9	36,2	36,9	- 7,2	- 8,0	- 8,0	- 7,0	- 7,4	-12,0	-12,4	-11,7	- 9,2	- 6,2
17	37,4	37,8	39,0	40,2	40,7	41,6	42,8	43,0	-12,0	-11,2	-10,8	- 9,4	- 8,0	- 7,0	- 6,8	- 7,0	-14,2	.
18	43,0	42,7	43,3	43,2	42,6	42,5	42,1	41,6	- 6,6	- 6,6	- 1,2	- 1,0	- 1,8	- 3,8	- 3,8	- 4,0	.	1,2
19	40,4	39,7	38,9	38,2	37,2	36,8	36,0	35,2	- 4,0	- 4,0	- 3,4	- 2,8	- 3,4	- 5,0	- 6,2	- 7,0	- 4,9	- 2,0
20	34,5	34,2	34,2	34,1	33,6	32,7	32,1	31,9	- 8,0	- 9,0	- 9,8	- 8,4	- 8,2	- 7,0	- 4,3	- 4,5	-10,9	.
21	30,4	29,8	27,3	25,6	23,6	23,1	23,3	24,1	- 4,0	- 3,8	- 4,3	- 4,8	- 8,4	-10,0	-10,0	-10,5	.	.
22	23,7	22,5	23,6	24,0	24,2	24,3	24,5	24,3	-12,0	-12,6	-13,2	-12,8	-12,2	-13,4	-13,0	-12,4	.	.
23	24,5	23,5	25,3	26,0	25,4	25,0	24,5	24,2	-12,4	-12,4	-11,7	- 9,6	- 9,2	- 8,0	- 6,2	- 6,2	-14,2	.
24	24,4	24,2	23,8	22,8	21,4	20,7	21,0	21,7	- 7,2	- 7,4	- 6,8	- 6,0	- 6,4	- 9,2	- 9,4	-10,1	- 8,3	- 5,0
25	22,3	22,4	24,0	25,3	26,3	27,8	28,6	28,3	-11,0	-11,0	- 9,8	- 8,8	-10,0	-10,4	-10,0	-11,4	-11,4	- 7,0
26	27,4	26,0	26,0	27,1	27,6	28,2	29,9	30,3	-10,0	- 8,9	- 6,6	- 6,0	- 5,2	- 7,8	- 9,0	-12,0	-11,0	- 4,0
27	30,3	30,5	30,9	30,5	29,1	28,1	28,2	29,4	- 9,0	- 8,0	- 5,0	- 6,0	- 6,0	- 9,0	- 7,4	- 9,8	-12,2	- 3,8
28	29,4	30,1	32,0	34,5	35,9	37,0	38,0	39,3	-12,7	-11,2	- 9,2	- 9,0	- 9,1	- 9,0	- 9,0	- 6,6	-13,0	.
Moy.	35,61	35,15	35,53	35,74	35,29	35,36	35,57	35,68	- 7,93	- 8,00	- 6,65	- 5,65	- 6,43	- 7,71	- 7,61	- 7,95	-10,05	- 2,75

DATES.	HUMIDITÉ RELATIVE. 3h	6h	9h	12h	15h	18h	21h	24h	VENT. — DIRECTION ET FORCE. 3h	6h	9h	12h	15h	18h	21h	24h	NÉBULOSITÉ. 3h	6h	9h	12h	15h	18h	21h	24h	PLUIE.	REMARQUES.
1	90	82	100	100	100	60	60	55	W 2	W 2	W 1	WNW 2	W 3	W 3	NW 2	W 1	1	1	10	10	3	1	0	0	1,2	
2	50	60	63	50	49	55	47	58	Calme	NE 2	NE 3	NE 1	NE 1	NW 1	W 1	W 2	1	0	0	0	0	0	0	0	.	
3	50	49	44	37	39	38	44	41	Calme	NW 1	NW 1	N 1	N 1	N 1	N 1	Calme	0	1	4	4	7	5	6	6	.	Beau.
4	40	40	35	41	31	28	31	35	Calme	N 1	Calme	Calme	Calme	N 1	N 1	N 1	3	4	1	2	3	3	1	1	.	
5	50	50	18	26	18	17	18	20	Calme	N 1	NNE 1	NNE 1	NE 1	NE 2	NNE 1	NNE 1	3	0	0	0	0	0	0	0	.	
6	60	30	41	41	50	62	62	50	N 2	N 2	N 2	N 1	N 1	N 2	NE 1	Calme	0	0	0	0	0	0	0	0	.	
7	30	33	41	37	32	47	35	34	NE 1	NE 1	Calme	Calme	Calme	NW 2	N 2	N 1	0	4	4	2	3	1	1	0	.	
8	60	74	25	28	78	100	100	100	Calme	W 1	W 1	W 1	W 3	W 3	NW 3	W 3	0	1	1	2	7	10	10	10	0,8	
9	100	100	100	100	100	100	100	100	W 1	W 1	W 2	N 2	N 1	N 2	W 2	Calme	5	10	10	10	10	10	2	1	12,4	Neigeux matin.
10	100	100	100	100	100	100	100	100	NW 2	NW 4	N 4	NW 4	W 4	NW 4	W 4	NW 2	2	8	10	10	10	10	10	1	2,6	Brd sans vue.
11	100	90	37	32	59	89	100	100	N 1	N 1	Calme	WSW 1	SW 1	SW 1	W 2	W 1	0	0	0	0	0	1	1	10	.	
12	100	100	100	100	100	100	100	100	NW 2	NNW 5	NW 4	NW 4	N 4	WNW 3	W 3	W 2	10	10	10	10	10	10	1	0	7,2	Neige.
13	70	50	52	65	90	68	42	36	NW 1	W 1	W 2	W 2	SW 2	WNW 3	W 2	W 1	0	0	2	1	4	2	2	1	.	
14	45	40	44	47	47	44	41	60	W 1	W 2	W 1	SW 1	SW 1	W 1	W 1	SW 2	2	6	6	2	3	1	0	0	.	
15	82	83	74	62	83	78	56	78	SW 1	SW 2	SW 2	SW 3	SSW 3	SW 3	SW 3	SW 4	1	4	6	2	4	7	5	6	.	
16	90	95	100	100	100	100	100	80	SW 2	SSW 3	SW 2	SW 2	SW 1	W 3	NW 1	W 2	4	7	8	10	10	10	1	0	3,6	Neige.
17	90	90	100	100	85	83	100	100	Calme	NW 1	NW 2	W 2	NE 1	NE 3	NE 1	Calme	1	10	10	10	7	2	1	0	.	
18	100	90	66	69	64	57	54	50	Calme	NE 1	Calme	NE 1	W 1	Calme	W 1	SW 1	0	1	1	1	0	1	0	1	.	
19	52	54	52	47	52	78	83	100	W 1	W 1	SW 2	SW 3	SW 3	WSW 2	SW 3	SW 3	1	4	8	6	8	10	5	10	.	
20	100	100	100	85	60	100	100	100	NW 2	NW 2	NW 1	NW 1	NW 1	WSW 3	NW 5	W 3	10	10	10	5	9	10	10	10	3,0	
21	100	100	100	100	100	100	100	100	W 4	WNW 4	W 5	W 1	NW 4	W 4	NW 5	NW 4	10	10	10	10	10	10	10	10	9,6	Neigeux.
22	100	100	100	100	100	100	100	100	NW 4	NW 4	NW 4	NW 3	W 4	WNW 3	NNW 3	NW 4	10	10	10	10	10	10	10	10	7,0	Neigeux.
23	100	100	100	100	80	100	100	100	NW 4	W 3	NW 3	NW 2	W 2	WSW 3	NW 4	W 4	10	8	6	9	9	10	10	9	3,6	
24	100	100	100	100	100	100	100	100	W 2	W 2	W 1	SW 2	WSW 4	W 2	W 3	SW 1	7	5	9	10	10	8	9	7	5,6	Neige.
25	100	90	100	100	100	100	51	80	W 1	W 2	W 2	W 2	W 3	W 2	W 2	SW 3	10	6	7	8	6	4	5	6	0,6	
26	100	100	100	100	100	100	100	60	SW 4	WSW 5	SSW 5	SW 4	SW 2	SW 2	W 2	W 1	10	7	6	7	10	10	4	1	4,0	
27	35	20	23	35	38	100	100	100	SW 2	SW 3	SW 2	SW 3	SW 3	SW 5	SW 2	SW 3	3	2	6	7	6	6	10	10	.	
28	100	100	100	100	100	35	39	90	SW 3	SW 4	W 4	WNW 4	NW 2	NW 2	NW 2	NW 2	10	10	10	10	10	2	3	10	9,0	Neigeux matin.
Moy.	78,3	75,7	72,0	71,5	73,0	76,4	73,7	76,0	1,5	2,1	1,9	1,8	1,9	2,3	2,2	1,8	4,1	5,0	5,9	5,6	6,0	5,5	4,0	4,3	70,2	

Mars 1893.

PIC-DU-MIDI (Observatoire).

Longitude 2°12′ W. — Latitude 42°57′. — Altitude 2859m.

DATES.	PRESSION (500 +). 3h	6h	9h	12h	15h	18h	21h	24h	TEMPÉRATURE. 3h	6h	9h	12h	15h	18h	21h	24h	Min.	Max.
1	40,6	41,2	42,3	43,0	42,9	43,3	44,0	44,6	- 4,1	- 2,9	- 1,6	- 1,4	- 2,8	- 2,0	- 2,3	- 3,6	- 9,7	- 0,4
2	43,9	43,6	44,1	44,6	44,2	44,1	44,2	44,2	- 4,9	- 5,1	- 4,0	- 2,0	- 3,8	- 3,3	- 5,0	- 4,1	- 6,6	- 0,3
3	43,9	43,6	44,1	44,6	44,1	44,3	44,1	43,7	- 3,1	- 2,9	0,0	1,6	1,0	- 0,5	- 1,0	- 0,1	- 6,0	3,0
4	42,7	42,0	41,9	41,4	40,4	40,0	40,0	40,0	0,8	0,6	4,0	7,0	5,4	0,8	0,0	- 1,1	- 1,7	11,0
5	39,8	39,9	40,8	41,6	41,6	41,8	43,0	43,1	- 0,3	- 0,5	1,0	2,0	0,0	- 1,3	- 2,0	- 3,2	- 1,3	4,0
6	42,3	41,8	42,6	42,5	41,9	41,2	40,8	39,9	- 3,6	- 4,4	- 4,1	- 1,8	- 4,4	- 6,6	- 6,3	- 7,4	- 5,2	0,0
7	38,9	38,8	39,2	40,1	40,7	41,5	42,7	43,1	- 8,7	- 7,6	- 6,2	- 5,0	- 2,8	- 2,8	- 2,6	- 2,1	- 8,8	- 1,4
8	42,7	42,8	44,1	44,4	44,1	43,8	44,0	44,0	- 2,0	- 2,2	0,8	2,2	2,5	1,6	0,6	1,4	- 3,3	4,8
9	43,0	42,5	42,8	43,0	42,9	42,6	42,6	42,9	0,7	0,0	2,4	3,6	2,8	0,7	- 1,2	- 1,9	- 1,0	6,8
10	42,0	41,6	42,4	42,6	42,2	42,2	42,8	43,1	- 2,1	- 2,2	0,8	3,4	1,8	- 2,6	- 2,4	- 1,0	- 2,6	6,3
11	42,3	42,0	42,2	42,3	41,8	41,6	41,5	41,6	- 2,7	- 1,1	0,8	2,0	4,4	0,4	0,0	- 0,6	- 3,5	6,8
12	40,6	40,1	39,8	40,1	39,3	38,9	38,9	38,4	- 0,9	- 1,0	0,6	2,0	1,0	- 1,0	- 1,0	- 1,7	- 1,7	4,4
13	37,1	36,1	36,4	36,4	35,7	35,5	36,0	36,2	- 3,9	- 4,3	- 3,0	- 1,8	- 1,4	- 3,6	- 4,6	- 4,7	- 4,8	0,6
14	35,6	35,7	36,3	36,7	36,9	36,9	37,6	37,9	- 4,7	- 4,7	- 2,5	- 0,7	- 1,5	- 4,0	- 4,7	- 4,8	- 6,0	1,6
15	37,5	37,7	38,2	38,4	38,0	37,7	37,9	38,0	- 5,3	- 5,5	- 4,0	0,0	- 3,6	- 4,6	- 5,0	- 5,1	- 6,4	2,4
16	37,2	37,2	37,6	37,9	37,8	37,8	38,4	38,9	- 5,1	- 4,1	- 3,8	- 0,8	- 0,6	- 3,0	- 3,0	- 3,2	- 6,0	1,6
17	38,4	38,3	38,8	39,1	39,1	39,1	39,7	39,8	- 3,2	- 3,4	- 3,0	- 2,0	- 1,4	- 4,0	- 3,6	- 4,9	- 4,0	0,0
18	39,3	39,0	39,7	40,0	39,7	39,4	39,6	39,4	- 4,2	- 4,2	- 3,0	- 1,0	1,0	- 0,4	- 3,0	- 2,0	- 6,0	2,7
19	38,9	38,6	38,7	38,8	38,5	38,4	38,7	39,2	- 2,2	- 4,0	- 2,7	1,0	1,0	- 1,6	- 3,0	- 3,3	- 4,6	4,0
20	38,3	38,3	38,7	39,1	39,2	39,1	39,6	39,6	- 3,5	- 3,8	- 2,0	0,4	- 0,4	- 3,0	- 4,6	- 3,9	- 4,8	1,7
21	39,0	39,1	39,5	39,6	39,4	39,4	39,4	39,8	- 4,0	- 4,1	- 0,7	0,0	- 0,6	- 3,0	- 4,0	- 4,4	- 5,4	1,2
22	38,8	38,5	38,7	39,0	39,1	39,2	39,6	40,2	- 4,7	- 4,8	- 2,0	0,2	0,0	- 2,8	- 4,7	- 5,0	- 4,8	1,4
23	40,2	40,0	40,7	41,2	41,1	41,4	41,7	41,7	- 4,7	- 4,6	- 2,4	- 0,4	0,4	- 2,0	- 4,9	- 4,9	- 6,0	1,4
24	41,1	41,0	41,3	41,4	41,3	41,4	41,1	41,1	- 4,9	- 5,0	- 3,0	- 3,4	- 4,0	- 4,0	- 6,0	- 6,0	- 6,0	- 2,0
25	40,4	39,9	39,6	39,7	39,1	38,9	38,8	38,4	- 6,7	- 7,4	- 5,0	- 3,0	- 3,0	- 4,0	- 6,4	- 6,4	- 7,4	- 1,0
26	37,7	36,8	36,7	36,6	36,1	36,1	35,9	35,8	- 6,2	- 6,9	- 4,8	- 2,6	- 2,0	- 4,4	- 5,4	- 6,4	- 7,8	- 0,6
27	35,4	35,4	35,6	36,2	36,1	35,9	35,8	36,0	- 7,0	- 7,3	- 2,2	- 1,8	- 1,8	- 4,0	- 5,0	- 5,4	- 8,0	- 0,4
28	35,1	34,9	35,5	35,5	35,2	34,6	34,7	34,5	- 5,0	- 3,4	0,8	- 0,4	- 2,2	- 4,8	- 3,2	- 4,0	- 6,6	2,0
29	33,4	33,1	33,6	34,0	33,8	34,0	34,4	34,5	- 4,5	- 5,2	- 3,8	- 3,6	- 1,8	- 3,9	- 4,8	- 5,0	- 6,2	- 1,0
30	33,8	33,3	33,6	33,8	33,4	33,7	33,7	33,7	- 5,4	- 5,5	- 3,3	- 1,4	- 3,2	- 4,0	- 6,6	- 6,7	- 6,6	1,8
31	33,1	32,6	33,2	33,6	33,3	33,4	34,0	34,5	- 6,2	- 6,5	- 4,0	- 2,6	- 2,6	- 4,0	- 5,0	- 5,7	- 8,0	- 0,4
Moy.	39,13	38,92	39,32	39,55	39,25	39,30	39,52	39,61	3,95	- 4,00	- 1,93	- 0,33	0,73	- 2,64	- 3,57	- 3,82	- 5,37	2,00

DATES.	HUMIDITÉ RELATIVE. 3h	6h	9h	12h	15h	18h	21h	24h	VENT. — DIRECTION ET FORCE. 3h	6h	9h	12h	15h	18h	21h	24h	NÉBULOSITÉ. 3h	6h	9h	12h	15h	18h	21h	24h	PLUIE.	REMARQUES.
1	100	100	100	100	100	100	100	100	NW 2	N 1	N 1	N 1	NW 1	N 1	N 1	NW 1	10	10	10	10	10	10	10	10	14,0	Brd sans vue, neig.
2	90	85	100	100	44	96	38	83	NW 1	NW 1	NW 1	NW 1	NW 1	Calme	Calme	Calme	10	8	6	10	1	10	0	0	3,0	
3	35	45	19	17	19	23	40	38	Calme	N 1	NE 2	NE 2	N 1	N 1	N 1	Calme	0	3	1	2	1	1	1	0	.	
4	35	30	17	17	18	44	37	48	Calme	SW 1	Calme	Calme	Calme	W 1	W 1	W 1	0	3	2	2	3	9	8	7	.	
5	45	45	40	38	42	40	21	27	Calme	Calme	Calme	SW 1	SE 1	SE 1	E 1	E 1	7	7	7	6	6	4	0	0	.	
6	31	34	41	61	89	91	51	50	Calme	NE 1	NE 1	N 1	N 1	N 1	N 1	N 1	0	0	0	0	1	1	0	1	.	
7	77	40	38	50	17	25	17	16	Calme	NE 1	NE 2	NE 2	NE 2	NE 2	NE 2	NE 2	5	9	1	0	0	0	0	0	.	
8	13	9	17	19	21	17	23	60	NE 1	NE 1	NE 1	NE 1	NE 1	NE 1	NE 1	NE 1	0	0	0	0	0	0	0	0	.	
9	68	70	63	51	53	57	51	55	Calme	Calme	Calme	Calme	Calme	NE 1	Calme	Calme	0	0	1	1	0	0	0	0	.	
10	62	61	46	41	52	79	52	63	Calme	NE 1	NE 2	NE 1	Calme	NE 1	NE 1	Calme	0	0	0	1	6	5	0	0	.	
11	24	23	19	14	23	16	16	23	Calme	NE 1	NE 1	Calme	Calme	Calme	NE 1	Calme	0	6	4	4	3	6	0	0	.	
12	63	80	61	67	72	87	87	72	NE 1	SW 1	SW 2	SW 1	SW 1	SW 1	SW 3	SW 2	0	2	5	3	8	8	1	2	.	
13	79	80	100	100	100	89	92	100	SW 2	SW 3	SW 3	SW 1	SW 1	SW 2	SW 2	SW 1	1	10	10	9	9	7	1	1	2,0	Neigeux matin.
14	100	100	100	81	90	85	89	95	SW 2	SW 1	Calme	SW 1	SW 1	SW 1	SW 1	SSW 1	5	8	10	8	10	6	1	0	1,6	
15	96	97	82	67	100	100	84	92	Calme	SW 1	SW 1	SW 1	Calme	SW 1	SW 2	SW 2	0	6	7	8	10	9	0	3	.	
16	90	70	89	78	78	89	65	93	SW 1	SW 2	SW 2	SW 1	SW 1	SW 1	SW 2	SW 1	1	10	8	7	8	7	2	8	.	
17	95	95	100	100	90	100	30	46	SW 2	W 1	W 1	W 1	W 1	W 1	NE 1	W 1	6	10	10	10	8	10	1	1	.	
18	43	33	38	29	23	23	47	50	NE 1	NE 1	Calme	Calme	Calme	NE 2	NE 2	NNE 2	1	0	0	0	0	0	0	0	.	Écl. à l'hor. SSW
19	50	47	41	31	31	31	34	36	NE 2	NE 1	NNE 1	NE 1	Calme	Calme	Calme	Calme	0	0	0	0	0	0	0	0	.	[à 20 h.
20	37	37	37	42	70	83	77	32	Calme	NE 1	NNE 1	Calme	SE 1	SE 1	Calme	E 1	0	0	0	0	0	0	0	0	.	
21	26	28	25	37	48	50	35	33	Calme	Calme	Calme	S 1	S 2	S 2	SW 2	S 2	0	0	0	0	0	0	0	0	.	
22	32	31	31	37	85	83	92	44	SE 2	S 2	S 1	S 1	S 1	S 1	Calme	Calme	0	0	0	0	1	1	0	0	.	
23	43	34	21	70	79	83	81	29	Calme	E 1	E 1	Calme	Calme	Calme	Calme	Calme	0	0	0	0	3	0	0	0	.	
24	26	27	21	21	24	30	25	30	Calme	NE 1	NE 1	NE 1	NE 1	Calme	NE 1	Calme	0	0	0	0	0	0	0	2	.	
25	30	33	29	65	72	47	47	40	NE 1	N 1	N 1	Calme	N 1	N 1	N 1	Calme	0	0	0	0	1	1	0	0	.	
26	36	36	38	62	77	89	100	100	Calme	N 1	N 1	N 1	Calme	W 1	W 1	W 1	0	0	1	1	2	6	10	0	.	
27	52	45	44	49	64	70	62	68	Calme	W 1	W 1	Calme	WSW 1	W 1	SW 1	N 1	0	0	0	1	5	1	0	0	.	Gelée blanche.
28	32	26	19	37	52	89	47	80	SW 1	SW 1	Calme	SW 1	Calme	SW 1	SW 1	SW 1	0	2	3	5	3	2	4	6	.	
29	86	88	100	100	100	100	100	100	SW 1	SW 1	SW 1	SW 1	SW 1	SW 1	Calme	SW 1	2	10	10	10	10	10	8	9	1,0	
30	100	92	100	90	100	100	100	50	Calme	Calme	SW 1	Calme	W 1	W 1	W 1	Calme	10	9	9	9	8	10	0	0	.	
31	54	52	30	65	87	85	100	100	Calme	N 1	NE 1	Calme	SW 1	SW 1	SW 1	SW 1	0	3	4	2	6	7	6	1	.	
Moy.	56,4	54,0	52,1	56,0	68,9	68,4	59,4	59,8	0,6	1,0	1,0	0,7	0,7	1,0	1,0	0,8	1,9	3,7	3,5	3,5	4,0	4,2	1,7	1,6	21,6	

Avril 1893.

PIC-DU-MIDI (Observatoire).

Longitude 2° 12′ W. — Latitude 42° 57′. — Altitude 2859m.

DATES.	PRESSION (500 +). 3h	6h	9h	12h	15h	18h	21h	24h	TEMPÉRATURE. 3h	6h	9h	12h	15h	18h	21h	24h	Min.	Max.
1	34,4	34,7	35,7	36,7	37,4	38,0	39,0	39,3	- 5,3	- 5,0	- 1,0	- 0,4	- 0,2	- 2,0	- 3,6	- 4,3	- 6,7	1,0
2	38,7	38,4	38,8	38,7	38,7	38,3	38,4	37,7	- 4,4	- 4,6	- 1,6	0,0	0,2	- 2,0	- 3,4	- 4,6	- 5,4	1,2
3	36,7	36,6	37,3	37,1	37,2	37,3	37,6	37,4	- 4,4	- 4,3	- 2,8	- 1,6	- 1,6	- 2,6	- 3,8	- 4,6	- 5,4	- 0,2
4	37,4	37,2	37,7	38,1	38,1	38,4	38,7	38,7	- 5,2	- 5,0	- 0,4	0,3	- 1,8	- 1,6	- 3,2	- 3,6	- 5,6	1,6
5	38,4	38,2	38,7	38,9	38,7	38,4	39,4	39,1	- 3,7	- 4,0	- 1,9	- 0,6	- 0,8	- 2,4	- 3,6	- 3,9	- 4,8	3,7
6	38,8	38,5	38,5	38,7	39,0	39,1	39,8	39,8	- 4,1	- 7,6	- 4,2	- 3,0	- 2,4	- 4,6	- 5,7	- 4,1	- 7,7	- 1,2
7	39,8	39,8	40,6	41,0	41,2	41,3	41,7	41,8	- 4,6	- 6,0	- 3,2	0,8	3,0	- 0,5	- 3,2	- 3,2	- 7,0	5,2
8	41,5	41,5	42,0	42,4	42,3	42,1	42,1	41,9	- 3,4	- 3,8	- 0,4	0,4	0,8	- 1,0	- 2,6	- 3,1	- 4,0	3,0
9	41,0	40,3	40,3	40,0	39,3	38,9	38,7	38,5	- 3,4	- 3,7	0,0	0,2	0,0	- 2,8	- 3,4	- 3,5	- 4,4	2,0
10	38,0	37,8	38,0	38,0	37,6	37,5	37,9	37,9	- 3,3	- 4,6	- 1,4	1,0	- 1,2	- 3,0	- 5,0	- 5,2	- 5,3	3,0
11	37,4	37,1	38,0	38,4	38,7	38,9	39,3	39,5	- 5,3	- 5,4	- 2,2	- 2,5	- 3,0	- 3,7	- 5,8	- 6,4	- 6,2	1,0
12	39,0	38,6	39,5	39,8	39,3	39,1	39,2	38,6	- 5,4	- 6,4	- 4,6	- 3,8	- 2,0	- 4,0	- 4,0	- 4,4	- 7,4	- 0,8
13	37,5	36,7	36,3	36,3	36,0	36,0	36,5	36,6	- 4,8	- 5,1	- 5,3	- 4,8	- 5,6	- 7,3	- 8,8	- 8,2	- 7,6	- 2,8
14	36,7	36,8	37,6	38,1	38,5	38,9	40,0	40,8	- 8,2	- 9,3	- 5,8	- 2,8	- 1,6	- 4,0	- 5,0	- 5,2	-10,0	- 0,4
15	40,9	41,1	42,6	43,2	43,2	43,0	43,8	43,9	- 4,9	- 4,2	0,6	1,0	- 0,4	- 1,3	- 3,0	- 3,4	- 6,0	3,0
16	43,5	43,4	44,2	44,6	44,1	43,9	44,0	43,9	- 4,1	- 4,0	- 0,2	1,0	1,4	- 2,0	- 2,7	- 2,8	- 5,0	2,8
17	43,1	42,9	43,2	43,3	42,8	42,5	42,6	42,0	- 3,5	- 3,8	0,2	1,4	1,8	0,6	- 0,4	0,1	- 4,0	3,4
18	41,1	40,9	41,2	41,0	40,3	40,1	40,2	39,6	- 0,4	0,0	2,7	3,8	4,4	0,8	- 0,2	- 0,8	- 1,0	5,2
19	38,7	38,4	39,0	39,1	38,7	38,4	38,8	39,1	- 0,8	- 0,9	3,8	2,1	3,6	- 1,0	- 1,4	- 1,6	- 1,7	4,5
20	39,1	39,2	40,5	40,9	41,2	41,5	42,4	42,8	- 1,6	- 1,9	1,8	3,4	3,8	2,6	1,8	1,5	- 2,6	5,4
21	42,5	42,2	42,5	42,4	41,9	41,2	41,4	41,1	1,5	1,4	4,6	4,8	4,7	3,0	2,0	1,1	1,0	6,4
22	40,4	39,1	40,2	39,8	39,6	40,3	40,7	40,9	0,0	0,0	2,0	0,2	- 0,7	- 0,2	- 2,2	- 2,5	- 1,7	3,7
23	40,2	40,1	40,5	41,0	40,4	40,3	40,2	39,7	- 3,1	- 3,0	- 0,7	3,0	3,0	1,2	- 0,8	0,0	- 3,7	5,0
24	39,1	39,0	39,2	39,0	38,8	38,3	38,6	39,0	0,0	0,2	3,0	5,0	4,0	3,6	2,0	1,2	- 1,6	6,4
25	38,8	38,4	38,4	38,2	37,6	37,1	37,4	37,6	0,0	0,7	1,5	3,0	3,2	1,7	1,0	0,6	- 0,8	5,3
26	37,5	37,3	37,2	36,7	35,6	34,8	34,2	33,5	- 0,4	- 0,6	4,0	5,0	2,0	0,2	- 1,0	- 2,0	- 1,0	5,3
27	32,9	42,4	32,9	33,0	32,6	32,3	32,5	32,0	- 2,1	- 2,0	0,0	2,0	0,5	- 0,6	- 2,0	- 2,9	- 3,0	4,6
28	30,9	30,8	31,1	31,7	32,0	32,5	33,2	33,5	- 3,0	- 3,0	- 1,8	0,6	0,0	- 1,8	- 2,7	- 3,6	- 3,7	1,8
29	33,9	34,7	36,1	37,3	37,8	38,2	39,2	39,7	- 3,1	- 3,4	- 2,4	- 1,6	- 1,3	- 4,7	- 6,7	- 7,8	- 4,6	0,0
30	39,7	39,7	40,1	40,5	40,7	40,8	41,1	41,1	- 4,8	- 4,7	1,0	2,0	2,6	- 1,0	- 2,8	- 5,0	- 8,0	5,6
Moy.	38,59	38,39	38,93	39,13	38,98	38,91	39,29	39,23	- 3,19	- 3,46	- 0,49	0,66	0,55	- 1,35	- 2,67	- 3,07	- 4,50	2,82

DATES.	HUMIDITÉ RELATIVE. 3h	6h	9h	12h	15h	18h	21h	24h	VENT. — DIRECTION ET FORCE. 3h	6h	9h	12h	15h	18h	21h	24h	NÉBULOSITÉ. 3h	6h	9h	12h	15h	18h	21h	24h	PLUIE.	REMARQUES.
1	38	34	37	44	58	70	78	82	W 1	W 1	Calme	Calme	W 1	W 1	Calme	Calme	0	0	0	0	1	0	0	1	.	
2	75	86	77	75	81	100	100	90	Calme	W 1	W 1	SW 1	SW 1	SW 1	SSW 2	SSW 3	0	8	8	7	7	10	7	9	2,0	Petite gel. bl. le m.
3	76	68	83	77	77	87	89	95	SSW 3	SSW 4	SSW 2	SSW 2	SW 1	SW 1	SW 1	SW 2	1	6	5	5	6	4	1	1	.	
4	84	70	56	79	100	100	100	90	Calme	SW 1	Calme	SSW 1	SSW 1	SW 1	Calme	Calme	0	1	3	8	9	10	2	6	.	Forte gel. bl. le m.
5	90	90	100	100	100	100	100	100	SW 1	SW 1	SW 1	SW 1	SW 1	SW 1	W 1	Calme	7	7	10	10	10	10	10	10	8,0	Brd sans vue, pte
6	100	80	85	89	87	89	100	100	Calme	SW 1	NE 1	NE 1	NE 1	NE 1	NE 1	NE 1	10	0	1	10	10	7	0	10	2,0	[neige.
7	100	90	86	79	72	87	89	50	NE 1	Calme	NE 1	NE 1	E 1	SW 1	SSW 1	NE 1	4	0	3	5	6	5	0	0	.	Gros givre.
8	31	28	32	70	88	100	87	65	Calme	NE 1	E 1	SE 1	Calme	SE 1	NE 1	Calme	0	0	0	0	4	8	0	0	0,6	Gelée blanche.
9	69	73	72	67	84	90	83	85	Calme	Calme	NE 1	SE 1	SE 1	E 1	E 1	Calme	0	0	2	5	8	9	3	2	.	Gelée blanche.
10	84	75	34	40	87	89	88	89	Calme	S 2	S 1	S 1	S 1	S 1	Calme	Calme	2	2	1	1	7	4	1	0	.	Gelée blanche.
11	85	80	80	87	89	86	88	90	Calme	N 1	E 1	SE 1	SSW 1	Calme	NW 1	W 1	0	3	5	7	9	1	0	0	.	Gros givre.
12	50	80	100	100	100	100	100	100	Calme	NE 1	NE 1	Calme	SE 1	NE 1	NW 1	W 1	0	2	10	10	10	10	10	10	2,2	Gelée blanche.
13	100	100	100	100	100	100	42	38	Calme	N 1	NE 1	NE 1	SE 1	SE 1	NE 1	NE 1	10	10	10	10	10	10	0	0	9,8	Brd sans vue, or.
14	54	55	56	62	77	85	81	25	NE 1	NE 2	NE 1	NE 1	E 1	S 1	Calme	Calme	0	0	0	0	1	0	0	0	.	[et neigeux.
15	30	35	48	59	78	71	86	70	Calme	S 1	S 1	S 1	S 1	S 1	SW 1	SW 1	0	0	0	0	0	0	0	0	.	
16	83	85	63	66	79	100	100	70	SW 1	W 1	SE 1	N 1	SW 1	SW 1	NW 1	W 1	0	3	1	3	5	8	2	1	.	Gelée blanche.
17	80	40	30	66	73	85	75	60	Calme	NW 1	N 1	W 1	SE 1	SE 1	Calme	SW 1	0	0	0	3	1	2	0	0	.	Gelée blanche.
18	50	40	55	50	48	59	58	61	Calme	S 1	S 1	SW 1	Calme	S 1	Calme	SW 1	0	1	2	4	6	6	2	2	.	
19	62	64	50	55	52	78	90	90	SW 1	SW 2	SW 1	SW 1	SSW 1	SW 2	SW 2	SW 3	1	7	7	9	7	7	3	5	.	
20	82	75	73	57	50	66	73	78	SW 3	SW 3	SW 2	SW 2	SW 1	SW 1	SW 3	SW 2	1	1	2	3	3	7	1	1	.	Petite gelée bl.
21	68	62	54	50	54	86	73	74	Calme	Calme	SW 1	S 2	S 2	S 3	SW 3	SW 4	0	1	1	7	6	7	8	9	.	
22	77	80	71	91	100	63	80	80	SW 3	SW 2	SSW 1	SW 3	SW 4	SW 1	SW 1	SW 1	5	6	7	8	4	1	0	0	3,8	Petite neige le m.
23	81	62	84	72	100	93	100	48	SW 2	SW 1	SSW 1	SW 1	SW 1	S 1	SW 0	SW 1	0	1	7	8	8	10	6	0	.	
24	45	35	61	50	65	60	59	65	Calme	Calme	SW 1	SW 1	SW 1	SW 1	SW 2	W 1	0	1	1	3	3	3	5	7	.	
25	64	70	73	83	86	88	61	55	SW 2	S 2	S 2	SE 1	SE 2	S 2	SW 1	SW 3	2	9	9	5	5	6	2	4	.	
26	65	70	60	74	100	100	100	100	SE 2	NE 2	NE 1	NE 1	Calme	SE 1	SE 1	W 2	2	7	4	9	10	10	10	10	3,2	Tonn. et gr. le s.
27	100	100	100	100	100	100	100	100	Calme	SE 1	SE 1	S 1	S 1	SSW 1	SW 1	SW 1	10	10	10	8	10	10	9	8	8,5	Orag., petite gr.
28	100	100	100	100	100	100	100	100	Calme	SE 1	NE 1	NE 1	Calme	NE 1	NE 2	NE 1	10	8	10	10	10	10	10	10	19,8	Neigeux.
29	100	100	100	100	100	100	62	54	NE 2	NE 3	NE 2	NE 2	NE 1	NE 3	NE 1	NE 1	10	10	10	10	10	10	0	0	35,6	Brd sans v., neig
30	52	45	31	36	41	44	100	40	NE 1	N 1	N 1	N 1	SW 1	NW 1	NW 1	NW 1	0	0	0	0	0	0	10	0	.	[nuit du 28 au 29.
Moy.	72,8	69,1	68,4	72,6	80,9	85,9	84,7	75,8	0,8	1,3	1,1	1,1	1,0	1,2	1,0	1,1	2,5	3,5	4,3	5,6	6,2	6,2	3,4	3,5	95,5	

Mai 1893.

PIC-DU-MIDI (Observatoire).

Longitude 2°12′ W. — Latitude 42°57′. — Altitude 2859m.

DATES.	PRESSION (500+). 3h	6h	9h	12h	15h	18h	21h	24h	TEMPÉRATURE. 3h	6h	9h	12h	15h	18h	21h	24h	Min.	Max.
1	40,5	40,3	40,9	41,0	40,9	40,7	40,9	40,9	-4,0	-2,8	0,8	4,0	3,4	0,6	-1,2	-2,0	- 5,4	6,0
2	40,6	40,4	41,1	41,6	41,6	41,8	42,8	42,9	-1,8	-2,2	3,8	3,0	2,0	0,5	-0,7	-1,3	- 3,0	7,0
3	42,7	42,9	43,8	44,1	44,0	44,0	44,3	44,2	-1,3	-1,4	3,7	3,0	2,8	1,4	-0,2	0,5	- 1,8	6,8
4	44,0	44,0	44,5	44,8	44,6	44,3	44,9	44,6	1,2	0,6	4,0	4,6	7,0	4,3	2,8	2,0	- 0,8	8,0
5	44,1	43,6	44,0	43,9	43,7	43,7	43,6	43,1	1,6	1,8	6,0	7,0	7,9	6,0	2,8	2,9	1,3	9,3
6	42,6	42,4	42,5	42,3	42,0	41,8	42,0	41,8	3,0	2,8	5,6	6,6	7,2	6,1	3,2	3,0	1,6	8,5
7	40,8	39,9	39,8	39,6	39,0	38,5	38,2	37,5	2,8	2,9	4,7	5,8	5,4	3,7	1,4	1,0	1,6	6,8
8	36,7	35,6	35,3	35,0	34,9	34,7	34,7	34,7	1,0	0,8	3,0	4,2	3,2	0,8	-0,8	-2,2	0,4	5,4
9	34,9	34,9	35,2	36,0	36,1	36,9	37,8	38,0	-2,5	-3,0	-0,4	0,6	-0,8	-1,4	-3,4	-3,6	- 3,2	2,0
10	38,0	38,2	38,8	39,0	39,1	39,1	39,8	39,6	-3,6	-4,0	-1,4	1,4	0,0	-0,9	-2,0	-2,4	- 4,8	3,0
11	38,8	38,4	38,6	38,6	38,8	38,9	39,6	39,9	-2,5	-2,6	-2,0	-0,6	-3,0	-4,5	-4,6	-4,9	- 3,6	0,6
12	38,2	39,0	39,8	40,1	40,6	40,1	40,6	40,9	-5,8	-5,2	-4,0	-2,0	0,0	0,0	-3,0	0,0	- 6,0	1,0
13	40,3	40,3	40,9	41,0	40,7	40,5	40,8	40,9	1,4	1,0	4,0	5,2	5,0	3,0	3,6	2,6	- 4,2	7,0
14	40,1	39,9	39,9	40,0	39,7	39,2	39,4	38,7	2,2	2,4	4,6	5,8	3,6	2,4	0,4	-0,8	1,0	6,7
15	38,4	38,4	39,0	39,0	39,0	39,4	39,9	39,3	-1,0	-1,0	0,7	4,0	1,0	-0,8	-1,7	-2,0	- 2,2	6,6
16	38,8	38,1	38,4	38,5	38,1	38,1	37,9	37,1	-1,6	-0,6	2,7	3,8	4,0	2,0	2,0	1,2	- 2,2	4,9
17	35,5	34,7	35,0	35,4	35,0	34,8	35,1	35,1	0,7	0,4	0,5	1,7	0,0	0,2	-0,8	-1,7	- 0,7	3,0
18	35,1	35,2	36,3	37,1	37,3	37,3	37,5	37,2	-2,4	-2,0	0,6	2,0	1,8	0,3	-2,0	-2,5	- 2,8	3,9
19	36,7	36,6	37,6	38,0	38,1	38,7	39,0	39,3	-3,5	-4,2	-2,2	-0,7	0,0	-1,9	-2,2	-2,8	- 4,5	1,0
20	38,2	38,7	37,8	37,8	37,4	36,9	36,8	36,0	-3,4	-3,3	-1,2	0,0	0,3	-0,3	-1,8	-2,4	- 4,7	1,6
21	34,8	33,4	33,0	32,5	31,6	32,5	33,0	33,4	-2,4	-2,7	-2,0	-0,6	-5,8	-7,0	-7,4	-8,6	- 3,4	0,0
22	33,2	33,5	34,5	35,0	35,2	35,6	36,2	36,5	-7,4	-8,6	-7,0	-6,0	-7,6	-7,0	-7,0	-6,8	-10,0	-4,0
23	36,4	37,0	37,8	38,3	38,7	39,4	40,0	40,4	-5,3	-5,1	-4,7	-3,0	-2,5	-2,0	-2,8	-2,0	- 8,0	.
24	39,4	39,8	40,0	40,6	40,5	40,5	40,6	40,7	-2,0	-1,8	1,0	3,0	3,0	2,0	-2,0	-1,6	.	4,0
25	40,3	40,5	41,1	41,6	41,9	42,0	42,7	43,0	-1,3	-0,6	3,0	4,6	4,8	3,0	1,0	1,2	- 3,6	6,6
26	42,7	42,8	43,1	43,4	43,5	43,2	43,4	42,9	1,1	0,9	6,7	4,8	6,8	4,5	1,4	1,0	0,3	9,0
27	41,9	41,8	41,9	42,0	41,6	41,4	41,1	40,3	1,6	0,6	4,8	7,0	5,2	3,2	-0,6	-0,7	0,3	7,8
28	39,7	39,2	39,6	39,8	39,8	39,8	39,8	39,9	0,0	0,3	4,0	6,0	5,2	4,0	2,2	1,6	- 1,0	7,0
29	39,3	39,0	39,4	39,7	39,7	39,6	40,1	39,5	1,3	0,5	3,8	7,0	6,0	4,0	2,8	1,6	0,4	7,6
30	39,2	39,1	39,4	39,4	39,4	39,0	39,1	38,7	1,2	1,0	2,6	3,0	2,0	2,0	0,0	-0,3	0,3	5,0
31	38,0	37,9	38,0	38,1	37,7	37,0	37,0	36,5	-0,6	-0,9	1,0	1,0	1,2	0,0	-1,8	-1,6	- 1,7	3,2
Moy.	39,03	38,89	39,26	39,46	39,36	39,34	39,63	39,47	-1,07	-1,16	1,51	2,78	2,23	0,92	-0,72	-1,02	-2,34	4,85

DATES.	HUMIDITÉ RELATIVE. 3h	6h	9h	12h	15h	18h	21h	24h	VENT. — DIRECTION ET FORCE. 3h	6h	9h	12h	15h	18h	21h	24h	NÉBULOSITÉ. 3h	6h	9h	12h	15h	18h	21h	24h	PLUIE.	REMARQUES.
1	70	36	31	60	81	85	87	70	NW 1	NW 1	NW 1	W 1	SW 1	W 1	W 1	SW 1	0	0	0	0	5	8	0	0	0,6	
2	40	50	51	69	85	100	100	100	W 1	W 1	Calme	SW 1	SE 1	SE 1	E 1	SW 1	0	0	1	5	10	10	10	8	1,0	Gelée blanche.
3	100	84	81	86	100	85	58	36	SW 1	W 1	W 1	Calme	W 1	Calme	W 1	W 1	0	1	8	8	10	8	0	0	1,0	
4	35	36	40	89	78	82	36	70	Calme	Calme	Calme	SW 1	SW 1	SW 1	SW 1	SW 1	0	0	0	4	7	2	1	0	.	
5	60	50	65	78	85	87	88	23	SW 1	Calme	SW 1	Calme	Calme	Calme	Calme	Calme	0	2	0	6	5	3	0	0	.	Gelée blanche.
6	24	30	41	73	87	63	35	35	Calme	Calme	Calme	Calme	Calme	Calme	N 1	SW 1	0	0	0	0	7	1	0	0	.	
7	36	25	23	41	48	43	40	44	SW 1	Calme	NE 1	SW 1	SW 1	SW 1	W 1	W 1	1	1	1	6	2	1	1	1	.	
8	37	36	41	39	81	88	100	100	SW 1	W 2	W 2	W 3	SW 3	SW 2	SW 2	W 2	0	1	1	6	9	10	10	10	.	
9	100	90	84	90	100	100	100	100	SW 2	SW 2	W 2	SW 1	SW 1	W 1	NW 1	NW 0	10	2	10	10	10	10	10	10	15,0	Neigeux.
10	96	81	90	82	100	100	100	100	Calme	W 1	WSW 1	WSW 1	WSW 1	Calme	WSW 1	WSW 1	2	2	10	10	10	10	10	10	3,8	Brd sans vue; (*)
11	100	100	100	100	100	100	100	100	WSW 1	W 1	Calme	W 1	Calme	N 1	Calme	Calme	10	10	10	10	10	10	10	10	.	Brd sans vue.
12	100	88	85	83	79	75	79	20	NE 1	NE 1	NE 1	NE 1	SE 1	E 1	NE 1	Calme	10	3	9	8	8	6	0	0	.	Fort givre le m.
13	16	8	20	59	87	86	30	43	Calme	NE 1	NE 1	SE 1	SE 1	SW 1	SW 1	SW 1	0	0	0	0	1	8	6	2	.	
14	51	60	74	87	73	68	88	85	SW 1	SW 1	SW 1	SW 1	SW 1	SW 1	SW 1	SW 1	1	6	5	8	7	3	1	2	.	
15	86	87	85	73	90	100	100	80	SW 2	SW 1	SW 1	SW 1	SW 1	W 1	SW 1	SW 1	4	10	10	10	10	8	2	1	5,0	Or. tonn., grêle
16	65	56	55	49	47	80	32	51	W 1	SW 1	SW 1	SW 2	SW 3	SW 2	SW 3	SW 3	0	6	8	8	6	9	6	5	.	Gelée blanche.
17	65	72	61	66	100	84	75	80	SW 3	SW 3	SW 3	SW 2	SW 3	SW 3	SW 2	SW 2	4	9	5	9	9	8	3	2	.	
18	79	71	61	85	61	84	83	82	SW 2	SW 2	SW 2	SW 1	SW 1	SW 2	SW 2	SW 2	1	1	6	6	6	9	5	8	1,8	
19	82	82	100	100	100	90	87	85	W 2	W 1	SW 1	SW 1	SW 2	SW 1	SW 1	SW 1	4	10	9	9	10	10	1	1	6,0	Orageux, gr. et n.
20	85	86	74	87	79	87	100	84	SW 2	SW 2	SW 1	SW 1	SW 2	SW 1	SW 2	SW 1	1	9	6	10	7	6	2	3	.	
21	84	86	100	100	100	100	100	100	SW 2	SW 2	SW 1	SW 2	SW 4	SW 4	SW 4	SW 4	2	10	10	10	10	10	10	10	9,0	Brd s. v. neigeux.
22	100	100	100	100	100	100	100	100	SW 4	W 4	W 4	W 3	W 3	W 3	W 3	NE 4	10	10	5	10	10	10	10	10	12,0	Brd s. v. neigeux.
23	100	100	100	100	100	100	100	100	NE 4	NE 4	NE 4	NW 3	NW 3	NE 3	NE 2	NE 2	10	10	10	10	10	10	10	3	46,0	Brd s. v. neigeux.
24	100	70	48	72	53	38	100	46	NE 2	NE 1	Calme	Calme	Calme	Calme	Calme	NW 1	2	1	0	0	0	0	10	1	.	
25	35	38	39	36	31	25	15	14	Calme	NE 1	Calme	Calme	Calme	Calme	NE 1	NE 1	0	0	0	0	0	0	0	0	.	
26	13	16	20	33	43	38	52	30	NE 1	NE 1	Calme	Calme	Calme	NE 1	NE 1	Calme	0	0	0	0	0	0	0	0	.	
27	45	60	74	78	63	67	81	20	Calme	NE 1	NE 1	NE 1	NW 1	NW 1	NW 2	NW 2	0	0	1	5	5	6	1	0	.	
28	40	46	48	61	68	60	71	56	NW 2	NE 1	NE 1	E 1	SW 1	W 2	SW 1	SW 1	0	0	0	0	1	0	0	0	.	
29	42	48	58	76	87	70	88	85	W 2	W 2	W 1	W 1	SW 1	W 1	W 1	W 1	0	0	0	2	5	4	6	4	.	
30	78	90	82	86	100	100	100	100	W 1	W 1	W 1	W 1	W 1	N 1	Calme	Calme	6	8	8	10	10	10	8	10	.	Or. sur les plaines.
31	100	100	88	100	88	100	100	100	W 1	NW 1	NNW 1	N 1	NW 1	NW 1	N 2	Calme	6	7	10	10	10	10	10	10	13,8	Neigeux et orag.
Moy.	66,6	63,9	65,1	75,4	80,5	80,2	78,2	69,0	1,3	1,3	1,1	1,1	1,3	1,2	1,3	1,2	2,7	3,8	4,6	6,1	6,8	6,5	4,6	3,9	115,0	(*) neige fond. le s.

Juin 1893.

PIC-DU-MIDI (Observatoire).

Longitude 2°12′ W. — Latitude 42°57′. — Altitude 2859m.

DATES.	PRESSION (500 +).								TEMPÉRATURE.									
	3h	6h	9h	12h	15h	18h	21h	24h	3h	6h	9h	12h	15h	18h	21h	24h	Min.	Max.
1	35,5	35,1	35,3	35,0	35,0	35,1	35,5	35,0	- 1,4	- 1,9	0,0	- 0,6	+ 0,2	- 1,4	- 2,0	- 2,6	- 2,3	1,2
2	34,4	34,6	34,9	35,0	34,9	35,1	35,8	35,5	- 2,6	- 2,0	+ 1,2	+ 2,2	2,0	- 1,0	- 2,0	- 2,5	- 3,3	5,3
3	35,0	35,0	35,8	36,5	37,7	38,9	40,5	41,2	- 3,0	- 2,5	+ 1,0	+ 3,0	- 4,0	- 4,0	- 4,2	- 5,3	- 3,8	3,7
4	41,7	42,8	43,6	44,6	45,2	45,4	46,0	45,9	- 5,2	- 4,5	- 2,0	0,0	1,6	- 1,0	- 2,2	- 3,2	- 6,0	3,0
5	45,3	45,4	45,9	46,3	46,5	46,4	46,6	46,3	- 0,6	- 0,6	3,4	4,0	4,0	3,0	0,0	0,1	- 5,2	6,0
6	45,9	45,8	46,0	46,0	45,7	45,5	45,4	44,4	0,4	1,0	3,0	4,6	3,4	1,6	- 0,4	0,2	- 0,8	6,3
7	44,0	43,9	43,8	44,0	43,5	43,4	43,4	43,0	1,0	2,5	4,2	6,6	6,2	5,4	3,2	3,2	- 1,4	7,8
8	42,5	42,7	43,0	42,9	42,5	42,5	42,9	42,7	3,6	3,5	5,8	5,0	5,2	4,0	3,0	2,7	+ 2,6	8,0
9	42,5	42,5	42,7	43,0	43,0	43,1	43,6	43,1	2,3	2,4	4,8	5,0	3,6	2,2	0,6	1,0	+ 1,6	6,0
10	42,7	42,9	43,2	43,8	43,9	43,9	44,4	43,9	1,2	1,4	3,2	6,0	5,6	5,9	4,0	4,2	- 0,3	7,1
11	43,1	44,0	44,6	44,4	44,0	43,8	43,7	43,0	3,5	5,0	10,0	11,0	11,8	8,8	7,8	7,7	+ 3,0	13,0
12	42,4	42,5	42,2	42,2	42,0	41,9	42,1	41,5	6,5	6,1	9,0	11,0	9,8	5,7	6,0	5,8	5,2	12,0
13	40,7	40,2	40,0	40,1	40,1	40,0	40,3	40,0	4,0	4,6	6,0	7,0	8,6	5,0	3,0	1,8	3,1	9,0
14	39,5	39,1	39,2	39,3	39,2	39,3	39,8	39,9	1,2	1,0	5,4	5,7	5,8	1,6	0,0	- 1,0	0,0	6,7
15	39,7	39,6	40,2	40,9	40,8	40,8	41,3	41,2	- 1,0	- 1,0	- 0,4	0,4	- 0,8	- 1,0	- 0,9	- 1,0	- 2,6	1,0
16	41,0	41,5	42,0	42,7	43,1	43,0	43,7	44,0	- 1,2	- 0,5	0,4	1,4	1,0	1,8	0,4	0,3	- 2,0	4,0
17	43,7	43,7	43,7	44,1	44,3	44,4	45,1	45,2	0,2	1,9	4,2	5,4	2,6	5,0	2,2	2,5	- 0,4	8,6
18	45,0	44,9	45,1	45,1	44,9	44,4	44,9	44,5	2,9	3,8	7,2	7,0	7,0	5,0	5,0	4,2	+ 1,7	9,2
19	44,0	44,0	43,8	43,4	42,1	41,6	41,1	40,1	3,8	3,7	7,4	7,4	6,2	6,6	1,0	1,4	+ 2,2	8,8
20	39,1	38,9	38,6	38,4	37,5	37,5	37,3	37,3	1,0	1,0	1,6	0,4	- 0,6	0,3	0,0	0,0	.	.
21	37,4	37,9	38,6	39,1	39,2	39,1	39,5	39,2	0,0	0,1	2,0	3,4	5,0	3,3	2,0	1,8	- 0,6	6,2
22	38,7	38,5	38,7	38,4	37,8	36,7	36,4	35,5	0,9	2,0	6,0	6,2	4,6	2,0	1,8	1,9	+ 0,8	7,4
23	34,1	33,5	33,2	34,0	35,0	35,7	36,1	36,8	1,6	0,2	2,0	2,2	1,3	- 0,4	- 1,0	- 1,8	- 1,3	2,8
24	36,9	37,1	37,8	38,5	38,9	39,3	40,2	40,1	- 1,8	- 2,0	0,0	1,7	2,0	0,0	- 2,0	- 2,2	- 2,4	3,6
25	40,0	40,1	40,7	41,6	41,9	42,1	42,8	42,9	- 2,8	- 0,7	2,2	4,8	5,8	5,0	3,2	3,0	- 3,0	6,8
26	42,4	43,2	44,0	44,9	45,2	45,2	45,1	44,9	2,4	2,4	5,0	9,0	9,7	8,8	7,2	6,2	1,7	10,2
27	44,2	44,1	44,2	44,4	44,1	45,5	43,2	43,0	5,4	6,5	10,4	12,0	12,0	10,0	8,2	7,2	5,4	13,2
28	42,1	42,0	42,4	42,5	43,0	43,0	43,7	43,5	6,6	6,0	8,0	8,0	9,2	8,5	5,0	4,7	4,8	9,9
29	40,2	43,2	43,6	44,0	44,2	44,0	44,7	44,8	5,3	5,6	8,0	10,8	11,2	9,0	7,0	7,0	4,7	12,6
30	44,8	45,0	45,5	45,9	45,9	46,0	46,6	46,6	7,0	7,6	11,4	13,0	14,4	11,0	8,2	7,5	6,4	16,6
Moy.	41,05	41,12	41,18	41,70	41,70	41,71	42,06	41,83	1,37	1,69	4,35	5,45	5,15	3,49	2,14	1,83	0,28	7,45

DATES.	HUMIDITÉ RELATIVE.								VENT. — DIRECTION ET FORCE.								NÉBULOSITÉ.								PLUIE.	REMARQUES
	3h	6h	9h	12h	15h	18h	21h	24h	3h	6h	9h	12h	15h	18h	21h	24h	3h	6h	9h	12h	15h	18h	21h	24h		
1	100	100	100	100	100	100	100	100	Calme	N 1	NE 1	NE 1	Calme	NE 1	Calme	NE 2	10	10	10	10	10	10	10	10	23,6	Neigeux.
2	100	90	77	71	88	100	93	70	Calme	NE 1	Calme	Calme	NW 1	NW 1	NW 1	W 1	10	6	10	8	10	10	1	4	1,0	
3	52	60	72	72	78	57	85	100	SW 2	W 1	Calme	Calme	N 2	N 1	N 3	N 1	0	7	9	10	10	8	10	10	5,2	Neige matin.
4	100	100	80	87	85	87	90	45	N 2	NE 1	NE 1	N 1	NW 1	NW 1	NE 1	NE 1	10	10	2	10	10	7	5	0	2,4	Petite neige m.
5	20	22	30	75	75	39	60	63	NE 2	NE 1	N 1	NE 1	NE 1	N 1	NE 1	Calme	0	0	0	6	4	0	0	0	.	
6	68	67	72	87	69	85	100	30	Calme	N 1	N 1	N 1	N 1	N 1	NE 1	NE 2	0	0	0	8	2	5	10	0	.	
7	15	10	40	55	83	70	100	45	NE 1	NNE 1	NNE 1	NNE 1	W 1	W 1	W 1	W 1	0	0	0	1	4	6	1	1	.	
8	60	80	75	100	89	100	100	92	W 1	W 1	NW 1	SW 1	W 1	W 1	W 1	W 1	1	5	6	7	8	7	2	2	2,8	Orage (ton. grêle).
9	50	75	87	72	91	85	100	30	W 2	W 1	WNW 1	W 1	W 1	W 1	W 1	W 1	1	7	9	6	9	6	3	0	.	
10	25	32	67	63	87	73	48	26	W 1	NW 1	NW 1	NW 1	SW 1	SW 1	W 1	W 2	0	3	1	2	4	6	4	1	.	
11	20	60	44	53	51	58	64	58	W 2	W 3	W 3	SW 2	SW 2	W 2	W 2	W 3	0	8	6	7	7	6	0	0	.	
12	60	56	71	71	78	87	52	55	W 2	SW 1	SW 1	SW 1	SW 1	SW 1	SW 2	SW 1	0	0	0	5	4	8	2	1	.	
13	80	83	87	87	75	94	100	80	SW 2	SW 1	SW 2	SW 2	SW 2	SW 1	SW 1	SW 1	0	1	3	6	8	8	5	2	.	
14	82	77	57	75	75	100	100	100	SW 1	SW 0	SW 1	SW 1	SW 2	SW 2	W 1	W 1	1	1	5	7	7	6	10	10	0,6	Gel. bl. (or. soir).
15	100	100	100	100	100	100	100	100	W 1	W 2	W 1	W 1	W 2	NW 3	W 3	NW 2	10	10	10	10	10	10	10	10	13,6	Neige et grêle.
16	100	100	100	100	100	100	100	100	W 1	W 1	Calme	NE 1	NE 1	NE 1	NE 1	NE 1	10	10	10	10	10	8	10	7	24,0	Neige matin.
17	100	82	84	77	90	74	85	70	NE 1	Calme	NE 1	NE 1	N 1	W 1	Calme	W 1	5	7	10	8	10	4	1	0	2,8	Ce mat. gel. bl. (*)
18	65	66	62	72	87	87	74	68	W 1	Calme	SW 1	Calme	S 1	Calme	Calme	SW 1	5	1	3	7	10	10	1	1	0,0	Éclairs S le soir.
19	70	72	74	74	81	87	100	100	Calme	SW 1	SW 1	SW 1	SSW 2	SW 1	SW 2	SW 1	2	7	4	8	7	10	10	2	5,2	Or. sur les pl. s.
20	85	85	100	100	100	100	100	100	SW 1	W 1	W 1	W 1	W 3	W 1	W 2	W 2	7	10	10	10	10	10	10	10	7,6	Neigeux.
21	100	100	100	100	87	83	61	70	W 1	N 1	NE 1	NE 1	SSE 1	SW 1	SW 2	SW 1	10	10	10	10	10	10	4	0	10,4	Brd sans vue.
22	85	54	63	59	74	100	100	100	W 1	W 2	W 1	SW 2	SW 2	SW 3	SW 3	SW 4	1	7	5	7	10	10	10	7	1,0	Gelée bl. le matin.
23	100	100	100	100	100	100	100	100	SW 1	SW 3	SW 3	SW 1	W 1	W 2	NW 3	SW 2	10	9	7	10	10	10	10	10	7,8	Neigeux.
24	100	90	87	100	100	100	100	100	W 2	W 2	W 1	SW 1	SW 1	SW 1	W 2	W 2	2	1	10	10	10	10	10	6	1,0	
25	100	40	45	61	77	61	61	70	SW 2	NW 2	W 2	W 2	SW 1	W 1	W 2	SW 2	0	0	1	1	1	2	2	2	.	
26	75	80	67	55	73	58	44	40	W 2	NW 1	NW 1	W 1	SW 1	SW 1	SW 1	SW 2	1	3	2	2	4	0	0	0	.	
27	50	46	30	43	43	51	62	70	SW 1	SW 1	SW 1	SW 1	SW 1	SW 2	SW 1	SW 1	0	0	0	0	4	1	2	5	.	
28	60	70	77	77	69	62	87	72	SW 3	SW 2	SW 2	SW 2	SW 1	SW 1	SW 1	SW 1	6	5	6	6	7	6	1	6	.	
29	65	68	64	60	59	67	64	60	W 1	SW 1	SW 1	SW 1	SW 1	SW 2	SW 1	SW 1	5	8	7	8	8	8	4	8	.	
30	70	68	55	51	68	79	79	70	Calme	SW 1	SW 1	SW 1	SW 1	SW 1	SW 1	E 1	1	2	1	4	7	7	1	8	.	
Moy.	71,9	71,1	72,3	76,5	81,1	81,5	83,6	72,8	1,3	1,2	1,1	1,1	1,3	1,3	1,4	1,4	3,6	4,8	5,2	6,8	7,5	7,0	5,0	3,9	107,0	(*) or. dans les env.

Juillet 1893.

PIC-DU-MIDI (Observatoire).

Longitude 2° 12′ W. — Latitude 42° 56′. — Altitude 2859^{m}.

DATES.	PRESSION (500 +).								TEMPÉRATURE.									
	3h	6h	9h	12h	15h	18h	21h	24h	3h	6h	9h	12h	15h	18h	21h	24h	Min.	Max.
1	46,3	46,4	46,6	46,8	46,8	46,8	47,3	47,1	8,0	8,8	13,2	14,0	13,0	11,0	8,3	8,0	7,4	14,9
2	46,8	47,0	47,6	47,9	47,9	47,6	47,8	47,6	8,0	8,1	12,0	13,6	13,4	13,0	10,0	9,6	7,6	15,0
3	47,0	47,1	47,3	47,6	47,3	47,0	47,0	46,4	9,1	9,6	14,0	16,0	16,0	14,0	11,0	10,6	9,0	18,0
4	45,1	45,1	44,9	44,6	43,8	43,1	43,1	42,7	10,1	11,2	14,0	15,3	14,0	10,7	8,7	6,8	9,3	17,0
5	42,0	41,9	41,5	41,7	42,1	42,1	42,1	41,9	6,1	6,7	9,0	10,0	8,4	4,8	3,4	1,2	5,2	11,0
6	41,3	41,0	41,6	42,0	42,2	42,3	42,2	42,4	1,4	3,4	7,0	9,2	9,0	8,0	7,0	7,0	0,4	10,5
7	41,8	42,0	42,6	43,0	42,9	42,9	43,1	43,0	7,1	7,6	12,0	14,0	13,0	11,0	8,0	8,5	5,2	16,0
8	42,6	42,1	42,4	42,4	42,3	42,4	42,3	42,0	8,4	7,7	11,6	12,0	11,8	10,0	5,8	5,2	7,0	13,4
9	41,9	41,9	42,0	42,1	42,2	42,3	42,9	42,7	4,2	3,6	6,5	8,2	6,8	6,7	4,6	4,1	3,0	9,2
10	42,0	41,5	41,4	41,5	41,2	40,8	41,2	40,9	4,3	4,5	6,8	8,6	7,4	5,5	4,8	3,7	3,8	10,0
11	40,0	39,6	39,4	39,6	39,6	39,8	40,2	40,0	2,4	2,6	3,2	5,0	5,2	2,8	2,2	1,8	1,4	6,0
12	39,1	39,0	39,1	39,5	39,5	39,6	39,8	39,1	1,0	0,9	2,4	4,2	4,0	2,8	0,6	0,0	- 0,7	5,2
13	38,2	38,0	38,0	38,3	38,1	37,8	37,8	37,1	- 0,2	- 0,8	- 0,2	2,0	0,4	- 1,4	- 2,0	- 2,2	- 1,4	4,0
14	36,6	36,3	36,5	36,8	37,0	37,4	37,4	38,6	- 2,8	- 3,1	- 3,0	- 2,2	- 2,2	- 3,0	- 3,4	- 3,4	.	.
15	38,4	38,9	39,8	40,5	41,0	41,2	41,8	41,7	- 3,3	- 3,0	- 1,0	0,0	1,4	0,3	- 0,4	0,2	- 4,0	2,0
16	41,2	41,3	42,3	43,0	43,6	43,8	44,3	44,4	1,0	1,3	3,4	4,8	5,4	4,8	2,8	2,4	- 2,0	6,2
17	44,2	44,3	45,1	45,8	46,1	46,1	46,5	46,3	1,9	2,0	5,2	7,6	9,2	8,4	7,0	5,1	0,9	10,2
18	45,9	45,6	45,7	45,8	45,7	45,2	45,0	44,5	3,6	4,0	7,8	8,2	8,3	7,4	6,0	6,8	3,0	9,6
19	43,6	43,2	43,7	43,8	43,1	42,3	42,2	41,8	6,1	5,6	8,6	12,0	11,6	7,0	3,2	4,2	5,3	13,6
20	40,8	40,4	40,0	40,1	40,6	40,3	40,9	40,7	4,8	4,7	6,2	7,0	8,6	6,4	5,0	3,7	2,6	9,4
21	40,4	40,5	41,0	41,1	41,1	41,0	41,9	41,4	3,7	3,3	5,4	5,0	5,6	4,0	4,0	3,6	3,0	7,0
22	41,9	42,4	43,0	43,8	44,3	44,7	45,4	45,3	2,4	2,5	3,6	6,0	5,8	5,0	3,8	3,0	2,0	7,2
23	44,9	45,0	45,3	45,8	46,0	45,4	46,3	46,0	2,5	3,8	7,5	8,8	9,0	7,2	4,2	5,0	2,0	10,2
24	45,5	45,7	45,3	45,9	45,9	46,0	46,0	45,8	4,7	4,8	9,0	9,0	10,0	9,5	6,4	6,1	3,7	11,6
25	45,0	44,9	44,9	44,9	44,6	44,3	44,4	44,0	5,6	7,0	10,4	10,8	11,9	9,0	6,6	5,5	5,1	12,3
26	43,0	42,6	42,6	42,3	41,7	41,0	41,1	40,5	4,1	6,4	10,0	9,2	9,0	5,0	1,6	1,4	3,6	12,0
27	39,7	39,6	40,2	41,0	41,1	41,1	41,7	41,2	0,0	- 0,1	0,0	1,0	0,5	- 0,6	- 1,8	- 1,8	- 1,0	2,0
28	41,2	41,3	42,0	42,9	43,4	43,5	43,9	43,6	- 2,4	- 2,3	- 2,1	- 1,0	- 0,4	- 0,8	- 1,0	- 1,7	- 3,0	0,4
29	42,9	42,9	43,7	44,0	43,9	43,8	43,8	43,3	- 1,2	- 0,2	1,4	3,0	4,3	3,0	0,8	0,6	- 3,8	5,6
30	42,1	41,7	41,6	41,9	41,7	41,4	41,4	40,9	0,5	0,7	1,2	2,4	2,2	1,4	- 1,0	- 2,6	- 2,0	3,4
31	40,4	40,5	41,2	41,9	42,2	42,0	42,0	41,9	- 1,8	- 2,3	1,0	4,6	5,2	4,2	0,4	1,2	- 2,7	6,0
Moy.	42,32	42,25	42,53	42,85	42,87	42,76	42,99	42,74	3,20	3,52	6,00	7,30	7,35	5,69	3,76	3,34	2,33	9,29

DATES.	HUMIDITÉ RELATIVE.								VENT. — DIRECTION ET FORCE.								NÉBULOSITÉ.								PLUIE.	REMARQUES.
	3h	6h	9h	12h	15h	18h	21h	24h	3h	6h	9h	12h	15h	18h	12h	24h	3h	6h	9h	12h	15h	18h	21h	24h		
1	62	62	51	54	54	59	83	48	Calme	W 0	WSW 0	SW 1	SW 0	SW 1	SW 1	W 1	1	7	5	7	8	8	0	0	.	
2	33	35	35	47	53	62	58	50	Calme	W 0	W 0	W 0	W 0	W 0	W 1	W 0	0	0	0	0	0	0	0	0	.	
3	55	50	46	41	49	55	69	65	Calme	W 1	W 0	W 1	SW 1	SW 1	SW 0	Calme	0	0	0	3	4	3	0	0	.	
4	50	44	30	32	38	42	47	62	SW 1	SW 1	SW 1	SW 1	SW 2	SW 2	SW 2	SW 2	0	3	1	0	0	8	6	5	.	
5	59	50	44	68	83	100	47	60	SW 2	SW 1	SW 2	SW 2	SW 1	SW 1	W 1	NW 1	2	2	5	1	1	10	0	0	.	
6	65	45	50	47	57	55	24	24	N 1	NE 1	N 0	N 0	N 1	E 0	N 0	Calme	0	0	0	1	1	0	0	0	.	Gelée blanche.
7	18	21	26	36	71	100	77	45	Calme	W 1	W 2	W 1	W 1	W 1	SW 1	SW 1	0	0	0	0	1	1	1	0	.	
8	51	60	45	49	44	54	100	100	SW 2	SW 2	SW 2	SW 3	SW 3	SW 2	SW 2	SW 2	0	1	1	5	4	3	6	1	.	Tonnerre SW.
9	100	82	66	64	71	69	79	82	SW 2	SW 2	SW 2	SW 2	SW 2	SW 2	SW 2	SW 2	1	7	7	8	10	9	9	8	.	Forte rosée.
10	83	83	66	60	74	87	82	84	SW 2	SW 2	SW 2	SW 2	SW 2	SW 2	SW 1	SW 1	10	10	10	9	9	8	7	5	.	Éclairs.
11	85	84	86	100	100	100	59	64	SW 2	SW 2	SW 1	SW 2	SW 1	SW 2	W 2	W 1	8	5	7	7	8	2	1	0	.	
12	78	85	80	100	100	100	74	82	SW 2	SW 2	SW 2	SW 2	SW 1	SW 1	W 2	W 2	0	5	4	10	10	10	4	10	.	Orageux.
13	82	100	100	100	100	100	100	100	W 1	W 1	W 1	W 1	W 1	W 1	W 2	W 2	10	10	10	10	10	10	10	10	2,0	Brouillard, givre.
14	100	100	100	100	100	100	100	100	W 1	W 2	NW 3	NW 2	NW 2	NW 1	NW 2	NW 1	10	10	10	10	10	10	10	10	17,4	Brd, neige, givre.
15	100	100	100	100	100	100	91	50	NW 2	NW 1	NW 1	N 1	N 0	NW 1	W 1	W 1	10	10	10	10	10	10	0	0	10,0	Brd s. v., neigeux.
16	36	33	59	74	57	56	27	25	Calme	W 1	NW 1	W 1	W 2	SW 2	W 3	W 3	0	0	1	0	4	3	3	0	.	
17	80	80	63	66	35	26	17	70	W 2	NW 2	NW 1	NW 1	NW 1	W 2	WNW 1	W 1	0	0	0	0	0	0	0	0	.	Gelée blanche.
18	81	81	79	85	77	72	85	40	W 1	W 0	NE 1	W 1	W 1	W 1	W 1	W 1	0	0	0	3	1	1	0	0	.	
19	18	20	60	51	67	100	100	85	W 2	W 2	W 2	W 0	W 0	SW 1	W 3	W 3	0	0	0	1	4	9	9	10	7,0	Orage le soir.
20	75	73	71	72	71	89	72	90	W 2	WSW 1	SSW 1	SW 1	Calme	SSW 1	SW 1	W 2	2	8	6	1	2	4	6	8	6,0	Orage, grêle.
21	90	90	89	100	85	100	91	91	SW 2	SW 1	SW 1	SW 2	SW 1	SW 2	SW 1	SW 1	10	7	9	9	9	10	8	10	1,2	Orageux.
22	91	92	100	100	100	100	100	100	SW 1	W 1	W 0	Calme	W 1	W 1	W 1	W 2	10	10	10	10	10	10	10	0	9,0	Orageux.
23	18	8	29	73	67	62	60	54	WSW 1	W 1	NW 1	N 1	N 1	N 0	N 1	NE 1	0	0	0	0	1	0	0	0	1,0	
24	55	60	55	57	58	61	63	82	N 1	N 1	N 0	N 0	N 0	N 0	N 0	N 0	0	0	0	0	1	1	0	0	.	
25	81	80	62	71	78	88	89	100	N 0	NW 1	NW 1	W 1	W 0	W 1	W 1	W 1	0	0	0	2	3	3	0	0	.	Rosée.
26	85	40	48	46	67	79	100	100	W 2	W 2	W 1	W 1	W 2	WSW 2	W 1	Calme	1	6	7	6	6	9	10	10	.	Orageux.
27	100	100	100	100	100	100	100	100	W 1	NW 1	SE 1	NW 1	NW 1	E 1	NE 1	NE 1	10	10	10	10	10	10	10	10	13,4	Bd s.v., verglas, pl.
28	100	100	100	100	100	100	100	100	NE 2	NE 3	NE 3	NE 2	NE 1	NE 2	NE 1	NE 2	10	10	10	10	10	6	10	2	12,0	Bd s. v., neige, giv.
29	32	40	82	86	82	72	85	100	N 2	NE 2	NE 2	NNE 1	NE 1	NNE 2	NNE 1	Calme	0	0	3	8	6	8	10	5	.	
30	100	85	100	100	100	100	100	100	NW 1	NW 3	NW 3	W 3	WSW 3	WSW 4	W 4,5	W 3	10	10	10	10	10	10	10	3	2,2	Bd s. v., bruine.
31	100	80	52	87	85	86	100	46	W 2	NW 2	N 1	NW 1	W 1	W 1	W 1	W 1	1	0	0	7	9	10	0	0	.	
Moy.	69,8	66,5	66,9	73,1	74,9	76,5	76,7	72,9	1,3	1,4	1,3	1,2	1,1	1,3	1,4	1,3	3,4	4,2	4,4	5,1	5,5	6,0	4,5	3,5	81,2	

Août 1893.

PIC-DU-MIDI (Observatoire).

Longitude 2° 12′ W. — Latitude 42° 56′. — Altitude 2859m.

DATES.	PRESSION (500 +).								TEMPÉRATURE.									
	3h	6h	9h	12h	15h	18h	21h	24h	3h	6h	9h	12h	15h	18h	21h	24h	Min.	Max.
1	41,0	40,8	41,6	41,8	41,9	41,8	42,1	42,1	1,8	1,4	4,0	4,7	4,8	3,0	2,2	2,0	- 0,3	6,0
2	41,9	42,0	42,8	43,2	43,7	43,8	44,3	44,4	3,3	4,1	6,4	8,0	7,3	6,8	4,8	5,5	1,3	9,3
3	43,9	44,1	44,7	45,0	44,7	44,7	44,4	44,7	5,1	5,8	8,8	11,0	10,4	5,4	6,8	7,0	4,3	13,9
4	43,9	43,7	43,9	44,0	43,9	44,0	44,4	44,1	5,7	5,8	8,4	8,0	6,2	5,4	4,0	3,8	5,0	9,4
5	43,7	43,5	44,0	44,6	44,8	44,7	44,9	44,5	2,3	2,5	3,8	5,4	5,6	4,7	4,3	3,8	1,9	7,0
6	43,5	43,3	43,9	44,0	44,0	43,9	44,0	43,6	2,9	2,5	7,0	9,0	9,4	7,3	6,4	5,5	2,0	11,2
7	42,9	43,1	43,6	43,7	43,9	44,0	44,5	44,2	6,2	6,0	9,2	11,0	10,7	9,0	7,2	7,6	5,3	13,6
8	44,2	44,3	44,7	45,1	45,1	45,4	45,9	46,0	7,6	8,0	11,0	13,4	12,8	11,0	9,4	9,2	6,6	14,7
9	45,5	45,9	46,6	46,8	46,8	46,4	46,7	46,1	8,1	9,0	12,2	14,8	12,8	12,3	10,3	10,2	8,0	16,3
10	45,7	45,8	46,0	46,1	46,0	45,8	46,2	46,3	8,8	9,0	11,8	11,8	11,6	11,0	9,0	8,9	8,4	13,7
11	46,0	46,1	46,8	47,1	47,1	47,0	47,2	47,1	8,6	8,5	12,6	13,4	12,8	12,0	9,0	9,4	8,0	14,8
12	46,7	46,5	46,7	46,8	46,8	46,6	46,8	46,2	10,3	9,0	13,0	13,2	12,8	12,4	10,8	10,0	8,2	14,9
13	45,8	46,0	46,1	46,5	46,3	46,3	46,5	46,2	9,4	9,2	13,8	14,6	13,2	12,4	10,0	9,4	8,8	15,7
14	46,0	46,5	46,8	47,3	47,5	47,6	47,7	47,6	8,6	8,5	14,0	14,4	14,0	11,0	9,8	9,5	7,8	15,8
15	47,4	47,4	47,9	48,0	47,8	47,9	48,0	47,9	9,7	9,4	12,5	14,8	13,8	11,7	9,2	9,0	8,7	16,0
16	47,4	47,6	48,0	48,1	48,1	47,9	47,9	47,5	8,9	8,6	12,5	14,0	13,4	11,0	9,2	9,1	8,0	15,4
17	47,0	47,0	47,4	47,3	47,0	46,5	46,9	46,9	8,8	8,8	13,0	15,6	9,6	9,2	9,6	9,3	8,2	16,4
18	46,2	46,1	46,6	46,5	46,5	46,1	46,4	45,7	8,7	8,9	13,3	11,0	8,2	8,2	8,8	7,5	7,8	15,2
19	44,7	44,8	45,2	44,8	45,1	45,2	45,4	45,6	7,4	6,4	7,2	7,4	8,8	7,0	6,4	6,5	6,0	9,8
20	45,4	45,3	45,7	45,7	45,4	45,2	45,5	45,0	5,6	6,4	9,0	10,0	8,9	7,8	7,4	7,3	4,8	12,3
21	44,5	44,7	45,2	45,5	45,4	45,4	45,9	45,4	6,8	6,5	10,8	12,8	12,2	8,7	7,8	7,8	6,4	13,8
22	45,1	45,4	46,5	46,9	46,8	46,8	47,1	47,0	7,7	7,8	11,0	12,4	12,0	11,2	9,6	9,1	7,0	14,2
23	46,9	47,0	47,8	48,2	48,2	48,1	48,4	48,0	8,6	8,9	11,4	15,4	13,6	11,2	10,0	10,3	8,4	17,4
24	47,0	48,0	48,7	48,9	48,9	48,9	49,3	49,3	9,8	10,0	13,4	15,4	14,4	11,3	10,2	9,9	9,0	18,2
25	48,8	48,9	49,3	49,3	48,9	48,4	48,7	48,4	10,1	10,0	12,6	14,0	14,0	11,2	10,0	8,9	9,1	15,7
26	47,2	46,8	46,9	46,7	45,8	45,1	45,1	44,4	7,3	8,0	10,2	12,0	10,2	8,9	7,0	4,5	7,0	13,6
27	43,7	43,5	43,4	43,7	43,0	42,8	42,6	41,9	5,0	5,0	8,0	9,0	10,0	8,4	6,0	6,4	4,0	11,2
28	41,4	41,0	41,2	41,3	41,2	40,9	41,2	41,4	6,3	4,7	6,8	8,8	8,0	5,0	4,2	3,2	4,5	10,0
29	40,2	39,7	39,7	39,8	39,8	39,7	40,2	39,9	2,7	2,7	1,8	2,4	4,5	3,0	2,5	1,1	1,7	5,8
30	39,0	38,8	39,0	38,6	38,2	37,9	38,0	37,7	0,2	0,6	3,8	5,0	0,2	- 0,4	- 0,6	- 1,0	- 0,6	7,2
31	37,4	37,6	38,1	38,7	39,2	39,6	40,3	40,5	- 0,1	0,0	1,4	1,0	0,8	- 0,6	0,0	- 0,3	- 1,6	2,3
Moy.	44,55	44,56	45,00	45,16	45,11	44,98	45,24	45,02	6,52	6,52	9,51	10,76	9,90	7,98	7,14	6,79	5,60	12,61

DATES.	HUMIDITÉ RELATIVE.								VENT. — DIRECTION ET FORCE.								NÉBULOSITÉ.								PLUIE.	REMARQUES.
	3h	6h	9h	12h	15h	18h	21h	24h	3h	7h	9h	12h	15h	18h	21h	24h	3h	7h	9h	12h	15h	18h	21h	24h		
1	50	76	79	87	89	100	100	53	W 1	W 1	NW 1	SW 2	SW 1	SW 2	SW 1	SW 2	0	0	0	2	2	10	0	0	.	
2	34	35	37	55	76	78	79	60	W 1	NW 1	WNW 1	WNW 1	SW 1	SW 1	SW 1	SW 2	0	0	0	1	1	1	0	0	.	
3	70	50	57	59	78	100	66	76	SW 1	SW 1	NW 1	W 1	SW 1	SW 1	SW 2	WSW 1	0	0	0	3	9	9	6	7	4,0	Assez beau.
4	88	87	75	85	100	100	48	86	SW 1	SW 1	Calme	SW 1	SW 1	W 2	W 2	W 2	10	9	8	9	10	10	1	2	.	
5	90	90	100	100	100	100	100	100	W 2	N 1	NW 1	NW 1	NW 1	WNW 1	W 2	W 1	7	10	10	10	10	8	10	10	.	
6	100	100	64	84	77	93	100	100	W 3	N 1	N 1	N 1	W 1	W 1	Calme	SW 1	6	0	0	8	7	10	10	0	0,6	
7	53	74	82	79	88	88	89	45	SW 3	WSW 1	SW 1	Calme	SW 1	SW 1	SW 1	SW 1	0	0	1	6	8	8	0	0	.	
8	68	68	57	47	63	62	53	53	W 1	W 1	W 1	Calme	Calme	SW 1	SW 2	SW 1	0	1	1	6	7	3	1	3	.	
9	70	60	47	41	54	59	58	52	SW 1	SW 1	SW 1	Calme	Calme	SW 1	SW 1	SW 2	0	0	1	3	6	4	1	7	.	
10	60	57	52	51	48	69	67	70	SW 3	SW 2	SW 1	SW 1	SW 1	SW 1	SW 1	SW 1	5	6	8	9	8	4	2	1	.	
11	75	73	64	58	72	72	60	18	SW 2	W 1	W 1	W 1	W 1	Calme	SW 1	W 1	1	0	4	4	2	1	0	0	.	
12	16	46	36	51	45	45	44	72	W 1	NNW 1	Calme	Calme	Calme	Calme	Calme	Calme	0	0	0	0	0	0	0	0	.	
13	74	76	57	58	69	70	78	73	Calme	Calme	Calme	Calme	Calme	Calme	Calme	Calme	0	0	0	3	3	4	0	0	.	
14	75	80	61	63	72	79	79	60	Calme	Calme	NW 1	W 1	W 1	WSW 1	Calme	Calme	0	0	0	3	4	6	1	0	.	
15	59	64	62	41	47	72	55	48	W 1	W 1	W 1	W 1	SW 1	SW 1	SW 1	Calme	0	0	0	1	2	2	1	0	.	
16	48	56	53	47	58	82	71	60	W 1	N 1	N 1	W 1	SW 1	SW 1	SW 1	SW 1	0	0	0	1	2	5	2	2	.	
17	60	72	56	56	59	82	71	72	SW 1	W 1	WNW 1	WNW 1	SW 1	SW 1	SW 1	SW 1	1	2	1	4	8	7	2	1	14,0	Fort or. et gr. 14 h.
18	70	64	62	88	100	85	90	100	Calme	Calme	SW 1	Calme	Calme	SW 1	SW 1	SW 1	1	6	3	8	9	9	8	6	3,0	Orageux.
19	100	100	93	81	86	87	100	100	SW 1	SW 1	SW 1	SW 2	SW 1	SSW 1	SW 2	SW 1	7	8	8	8	7	5	4	3	1,0	
20	100	100	71	73	88	83	72	70	SW 2	SW 1	Calme	Calme	Calme	SW 1	SW 1	SW 2	6	7	8	8	9	6	0	1	.	
21	75	80	62	53	80	85	68	55	SW 2	SW 1	Calme	SW 1	SW 1	SW 1	SW 1	SW 2	5	4	5	7	8	6	1	0	.	
22	62	65	59	54	85	77	61	61	SW 2	SW 2	SW 1	SW 1	SW 1	SW 1	SW 1	SW 2	1	1	1	3	6	2	0	0	.	
23	68	70	65	44	54	66	78	56	SW 2	SW 1	SW 2	SW 1	SSW 1	SSW 1	SW 2	SW 1	0	3	1	4	6	8	3	3	.	
24	59	50	44	38	43	59	68	60	SW 2	SW 1	SW 1	Calme	SW 1	W 1	Calme	SW 1	1	0	4	4	5	5	0	0	.	
25	55	64	62	54	57	60	49	90	SW 2	W 1	W 1	W 1	W 2	W 1	W 1	WNW 2	0	1	1	2	3	5	7	8	.	
26	87	65	66	57	78	86	64	74	W 2	NW 1	NW 1	WNW 1	W 1	W 1	W 1	W 1	6	7	8	4	4	2	1	1	.	
27	46	54	64	67	58	64	87	50	NW 1	N 1	N 1	Calme	W 2	Calme	SW 1	SW 1	1	4	3	6	4	2	6	2	.	
28	47	60	78	70	79	83	68	86	SW 1	SW 2	WSW 1	Calme	Calme	SW 1	Calme	W 1	5	7	5	7	8	8	10	9	.	
29	90	90	100	100	100	100	100	100	SW 2	S 1	Calme	W 1	SW 1	SW 1	SW 2	SW 1	10	10	10	9	9	10	10	4	7,0	Orageux.
30	100	80	79	85	100	100	100	100	W 1	W 1	W 1	W 1	W 1	W 1	W 1	W 2	0	4	5	8	10	10	10	10	8,0	Bds. v., or., nges.
31	100	100	100	100	88	87	100	100	W 2	E 2	W 1	Calme	NE 1	NE 2	NE 1	Calme	10	7	10	10	4	10	10	10	2,4	
Moy.	68,6	71,4	65,9	65,3	73,9	79,8	74,9	71,0	1,5	1,0	0,9	0,7	0,9	1,0	1,0	1,1	2,7	3,3	3,4	5,2	5,8	5,8	3,5	2,9	40,0	

Septembre 1893.

PIC-DU-MIDI (Observatoire).

Longitude 2°12′ W. — Latitude 42°56′. — Altitude 2859^{m}.

DATES.	PRESSION (500 +).								TEMPÉRATURE.									
	3h	6h	9h	12h	15h	18h	21h	24h	3h	6h	9h	12h	15h	18h	21h	24h	Min.	Max.
1	40,1	40,5	41,6	42,5	42,9	42,9	43,6	44,1	- 1,0	- 0,5	3,0	5,4	5,0	3,8	2,3	2,6	- 2,0	6,8
2	43,6	43,5	44,2	44,6	44,4	44,2	44,8	44,7	2,2	2,7	6,2	7,2	6,2	4,7	3,8	4,1	1,9	8,0
3	44,1	44,1	44,2	44,3	44,3	44,2	44,1	43,9	3,4	3,9	6,3	10,0	9,0	7,2	7,6	7,9	3,0	11,0
4	43,1	43,0	43,5	43,7	43,8	43,6	44,0	44,0	7,0	7,9	9,8	11,6	10,4	9,0	9,0	8,8	6,3	12,4
5	43,7	43,7	44,4	44,3	44,0	43,8	43,8	43,6	8,8	8,6	10,5	12,0	11,2	7,8	8,0	7,5	7,9	13,4
6	43,4	43,2	43,6	43,9	44,1	44,6	45,1	45,2	7,1	6,1	7,0	8,0	7,8	6,4	5,2	5,0	5,3	10,7
7	45,0	45,1	45,8	45,9	45,8	45,6	45,9	46,0	4,6	4,5	7,8	9,0	9,7	7,2	6,4	5,9	4,0	10,4
8	45,1	44,9	45,4	45,2	44,7	44,1	43,9	43,4	5,3	4,6	7,2	9,0	7,3	4,7	4,0	3,2	4,3	11,0
9	42,5	41,8	41,8	41,2	40,7	40,2	40,1	39,6	3,6	1,6	2,0	3,0	4,8	2,6	2,8	2,6	0,7	5,8
10	38,9	38,7	39,2	39,2	39,0	38,7	38,8	38,7	2,3	2,4	5,4	6,0	6,0	4,3	3,8	3,8	0,8	7,4
11	38,4	38,4	38,9	38,7	37,9	37,9	38,1	37,8	3,2	3,1	5,0	3,0	3,0	3,2	2,2	0,4	2,0	6,0
12	37,0	37,2	38,0	38,0	37,9	38,8	39,6	39,7	0,4	0,2	4,0	1,2	0,0	0,2	- 0,4	- 0,5	- 0,8	5,0
13	40,0	40,3	41,9	42,7	42,8	43,5	44,7	45,5	- 0,9	- 0,3	3,2	3,0	2,8	2,2	1,8	1,6	- 1,2	6,0
14	45,6	45,9	46,7	47,0	47,4	47,2	47,8	47,7	3,1	4,0	5,0	8,9	9,8	8,0	8,0	7,2	1,0	10,8
15	46,1	46,0	46,9	46,4	45,3	44,7	45,0	44,9	7,9	8,2	9,6	8,2	6,4	7,0	7,0	5,2	6,4	10,0
16	42,5	41,2	40,0	40,7	40,0	39,5	39,0	38,8	4,3	3,9	2,8	5,6	4,8	2,9	1,0	1,0	1,5	6,4
17	38,2	38,0	38,5	38,9	38,9	38,8	39,0	38,6	0,9	0,4	0,4	1,6	2,0	1,0	0,0	- 0,3	- 0,5	2,6
18	37,8	37,6	37,8	38,0	37,8	37,9	38,2	38,1	- 0,4	- 0,6	0,8	2,4	1,8	1,2	1,0	0,4	- 1,4	3,0
19	37,5	37,4	37,8	37,5	36,3	35,0	34,0	33,3	0,0	0,7	2,0	3,8	3,8	0,4	0,0	- 0,4	- 0,2	4,6
20	33,0	33,7	35,6	36,8	37,2	37,5	37,5	36,8	- 0,5	- 0,6	- 0,2	0,6	2,0	1,6	0,0	0,0	- 1,3	3,2
21	36,0	36,0	36,9	37,2	37,0	37,0	37,0	37,0	0,1	0,0	0,6	2,0	2,6	- 0,4	- 1,3	- 1,7	- 1,0	3,3
22	36,7	36,7	37,4	37,7	37,3	36,8	36,6	36,4	- 2,0	- 1,8	- 1,2	0,6	0,2	- 0,6	- 1,8	- 1,4	- 2,8	1,2
23	35,7	35,5	36,2	36,2	35,8	35,8	36,0	35,7	- 1,4	- 1,2	0,6	1,8	1,8	- 1,0	0,0	0,2	- 3,0	3,2
24	35,2	35,5	36,2	36,9	37,0	37,3	38,4	39,0	- 0,3	0,0	0,7	1,0	0,9	0,4	0,0	- 0,3	- 1,0	2,4
25	38,6	38,4	38,8	38,9	38,3	38,5	39,2	39,1	- 0,3	- 0,6	0,3	2,0	0,0	- 1,0	- 1,4	- 2,1	- 1,4	2,6
26	38,8	39,0	39,9	40,3	40,2	40,3	41,0	40,7	- 2,0	- 2,5	- 2,0	- 0,8	0,3	- 1,6	- 2,4	- 2,2	- 3,4	1,7
27	40,5	41,0	42,0	42,4	42,4	42,5	43,3	43,0	- 1,0	0,0	1,6	4,0	3,4	1,0	1,2	2,0	- 3,2	5,4
28	42,5	42,7	43,0	43,0	42,4	42,0	41,8	40,9	2,2	2,2	5,0	5,2	4,8	3,8	3,4	3,1	- 1,0	7,0
29	39,7	38,9	39,0	39,0	38,6	38,2	37,4	35,6	2,4	2,0	3,3	4,0	5,0	3,0	1,8	1,0	1,0	6,0
30	33,6	34,0	33,4	33,4	33,2	33,0	32,9	32,2	0,8	0,4	- 0,9	- 0,6	- 0,9	- 2,0	- 4,0	- 4,3	.	.
Moy.	40,09	40,06	40,60	40,79	40,56	40,45	40,67	40,45	1,99	1,98	3,53	4,62	4,40	2,90	2,33	2,04	0,75	6,46

DATES.	HUMIDITÉ RELATIVE.								VENT. — DIRECTION ET FORCE.								NÉBULOSITÉ.								PLUIE.	REMARQUES.
	3h	6h	9h	12h	15h	18h	21h	24h	3h	7h	9h	12h	15h	18h	21h	24h	3h	7h	9h	12h	15h	18h	21h	24h		
1	100	90	61	83	87	60	42	40	Calme	NE 1	NE 1	Calme	NE 1	NE 1	Calme	Calme	0	0	0	8	7	5	2	0	.	
2	42	43	50	55	73	56	33	32	WNW 2	NW 1	NW 1	Calme	Calme	Calme	N 2	N 2	0	0	0	0	3	0	0	0	.	
3	33	44	39	30	55	76	41	41	Calme	Calme	NNE 1	Calme	Calme	Calme	NE 1	Calme	0	0	0	0	0	0	0	0	.	
4	34	43	49	66	76	79	67	84	Calme	WNW 1	Calme	W 1	SW 1	SW 1	W 2	SW 2	0	0	0	0	3	5	3	3	.	
5	86	86	71	70	79	83	70	70	SW 2	SW 1	WSW 1	SW 1	Calme	SW 2	SW 2	SW 3	6	5	6	6	5	7	2	2	.	
6	80	89	100	100	100	100	89	86	SW 2	SW 3	SSW 3	SW 1	SW 1	SW 1	SW 1	SW 2	1	8	7	10	10	10	2	1	.	
7	86	87	68	86	100	100	100	100	SW 2	W 2	W 1	SW 1	SSW 1	SW 1	SW 1	SW 1	1	2	4	3	6	10	8	10	.	
8	82	80	83	75	100	100	100	84	W 2	W 2	W 1	W 1	S 1	WSW 1	W 2	W 2	8	2	5	5	10	10	10	6	4,2	
9	85	85	100	83	100	80	27	56	W 2	NW 1	NW 1	SW 2	SW 1	WSW 1	W 2	W 3	10	10	7	4	2	2	1	1	15,4	Bd sans vue, pl. m.
10	56	43	39	59	77	67	89	100	WNW 2	WNW 1	WNW 1	W 1	SW 1	SW 3	SW 4	W 3-4	1	1	1	3	8	7	5	6	0,0	
11	100	100	89	100	100	79	85	85	W 3	SW 3	SW 2	SW 1	SW 2	SW 1	Calme	Calme	8	9	8	10	10	7	10	10	5,0	Orageux soir.
12	85	92	82	100	100	100	100	100	SW 1	SW 1	Calme	SW 1	SSW 1	SW 1	SW 1	SW 1	10	2	8	10	10	5	2	2	12,0	
13	100	84	69	100	100	100	76	80	Calme	Calme	SW 1	Calme	SW 1	Calme	SW 1	SW 1	1	4	3	10	10	6	0	0	1,0	
14	64	58	67	77	76	77	66	76	SW 1	S 1	S 2	SSW 2	SSW 1	S 2	S 2	S 3	0	0	1	1	5	2	4	6	.	
15	68	68	69	71	100	76	74	88	S 3-4	SSW 3-4	SSW 3-4	SW 4	SW 3-4	SW 4	SW 2	SW 2	5	7	6	9	6	9	5	10	.	
16	88	100	77	75	82	100	100	100	SW 2	SW 3	SW 3	SW 2	SW 2	SW 1	SW 2	SW 1	10	10	9	8	7	10	5	10	9,4	Orageux.
17	100	100	100	100	100	100	100	100	SW 2	NW 2	W 2	WNW 1	W 1	Calme	W 1	Calme	10	10	10	10	10	10	2	1	7,8	Bd sans vue, pl. m.
18	100	100	100	100	100	100	100	100	W 2	W 1	SW 1	W 1	Calme	Calme	Calme	WSW 1	3	10	10	10	10	10	10	9	2,0	Neigeux.
19	100	100	100	100	89	100	100	100	WSW 2	SW 1	SW 2	SW 2	SW 2	W 1	WSW 2	WSW 2	6	10	10	6	8	10	10	10	6,0	Bd s. vue, orageux.
20	100	100	100	100	100	100	100	100	W 3	W 3	W 2	W 1	Calme	W 1	W 1	W 3	10	10	10	10	10	7	8	6	2,0	Bd sans vue matin.
21	100	100	90	80	86	91	100	100	WSW 3	WSW 2	SW 1	SW 1	SW 1	SW 2	SW 1	SW 1	10	6	5	5	8	3	10	7	1,0	
22	100	100	100	100	100	100	100	87	SW 1	SW 1	SW 1	SW 1	SW 1	SW 2	SW 3-4	SW 4-5	6	10	7	10	10	6	4	6	.	
23	95	98	79	59	88	100	100	100	SW 4-5	SW 3-4	SW 3	SW 2	SW 2	SSW 2	SW 2	SW 1	5	8	8	7	9	8	6	9	.	
24	100	100	100	100	100	100	100	100	Calme	Calme	Calme	Calme	SSW 1	SW 1	SW 1	Calme	10	9	10	10	10	7	6	9	8,4	Neigeux.
25	100	100	100	100	100	100	100	100	SSW 1	SSW 2	S 1	SW 1	SW 1	SW 1	SW 1	SW 1	5	8	6	10	10	10	10	7	4,6	Neigeux.
26	100	100	100	100	100	100	39	35	SW 1	SW 1	SW 1	SW 1	SW 1	SW 1	SW 1	SW 1	10	10	10	7	10	0	0	0	1,6	Bd sans vue matin.
27	26	30	38	52	65	85	48	50	SW 1	SW 1	W 2	W 1	W 1	W 2	W 1	Calme	0	0	0	0	0	0	0	0	.	
28	60	80	73	74	76	89	72	35	Calme	W 1	NW 1	NE 1	NE 1	SE 1	SE 1	SE 2	0	0	0	0	0	0	0	0	.	
29	35	38	49	60	63	86	88	85	SW 1	SW 1	SW 2	W 1	SW 2	SW 1	SW 1	SW 3	0	0	1	8	7	6	6	5	.	
30	100	100	100	100	100	100	100	100	SW 5-6	SW 3	SW 3	SW 2	SW 2	SW 2	SW 2	SW 3	7	9	10	10	10	10	10	10	2,8	Brd sans vue.
Moy.	80,2	81,3	78,1	81,8	89,1	89,5	80,2	80,5	2,1	2,0	1,8	1,5	1,6	1,6	1,7	1,8	4,8	5,3	5,4	6,3	7,1	6,1	5,4	4,9	83,2	

Octobre 1893.

PIC-DU-MIDI (Observatoire).

Longitude 2°12′ W. — Latitude 42°56′. — Altitude 2859m.

DATES.	PRESSION (500 +). 3h	6h	9h	12h	15h	18h	21h	24h	TEMPÉRATURE. 3h	6h	9h	12h	15h	18h	21h	24h	Min.	Max.
1	31,5	31,8	32,7	33,8	34,1	34,9	35,7	35,4	- 4,8	- 5,3	- 4,0	- 2,3	- 3,0	- 4,0	- 4,6	- 4,8	- 6,0	- 1,8
2	35,2	36,0	37,5	37,6	37,2	36,0	35,8	35,8	- 5,0	- 4,7	- 3,5	- 1,7	- 2,0	- 2,5	- 2,0	- 2,0	- 5,7	1,0
3	35,5	35,1	36,0	35,9	35,0	34,0	34,6	34,0	- 2,3	- 3,6	- 3,3	- 1,8	0,0	1,0	1,2	1,2	- 4,8	.
4	34,3	34,2	35,0	35,5	35,1	35,1	35,8	35,8	1,3	1,4	1,6	1,8	2,4	2,1	2,4	2,7	.	3,0
5	35,1	35,4	36,1	36,0	35,3	35,8	36,9	36,8	2,8	2,6	2,9	4,0	3,2	2,5	2,8	2,6	1,7	4,6
6	36,6	36,5	37,2	37,4	37,3	37,3	37,3	37,4	2,7	2,7	2,5	2,7	3,4	3,0	2,0	1,8	2,0	4,0
7	36,5	36,0	36,2	36,2	35,2	35,0	34,7	33,9	1,9	1,4	0,6	1,4	- 1,0	- 1,2	- 1,2	- 1,0	0,4	2,0
8	33,3	33,7	34,3	34,5	33,8	33,4	33,2	32,4	- 1,0	- 2,1	- 0,8	0,6	1,2	- 1,6	- 2,2	- 2,0	- 3,0	2,0
9	31,0	31,8	32,7	33,8	34,8	36,1	38,0	38,9	- 3,2	- 4,3	- 4,0	- 3,0	- 4,2	- 5,0	- 5,7	- 5,3	- 7,2	- 1,8
10	39,5	40,4	41,5	41,7	42,0	42,7	43,5	43,2	- 5,1	- 4,5	- 0,6	0,0	1,6	2,0	2,0	3,0	- 6,4	3,4
11	42,9	42,7	43,1	42,9	42,1	41,8	42,1	42,0	3,4	4,7	7,2	7,0	5,2	3,5	3,4	2,8	2,0	8,3
12	41,7	41,4	42,3	42,5	42,5	43,0	43,3	43,3	2,2	2,4	3,4	5,0	3,6	0,2	- 0,4	0,2	1,0	5,7
13	43,2	43,2	44,2	44,5	44,6	44,6	45,2	45,3	0,3	0,2	2,6	4,6	5,0	1,2	1,4	1,6	- 1,0	6,8
14	45,0	45,0	46,0	46,0	45,9	46,0	46,4	46,2	1,2	3,0	5,4	8,0	6,8	4,0	4,0	2,9	0,6	9,4
15	45,9	45,7	46,4	46,3	46,1	46,1	46,2	46,0	3,7	3,9	5,8	7,0	8,3	6,5	7,4	6,7	2,1	9,0
16	45,7	45,8	46,4	46,4	46,2	46,2	46,8	46,4	6,3	6,4	8,8	9,0	8,4	6,0	5,6	3,6	4,0	11,0
17	46,1	45,9	46,2	46,3	46,1	46,1	46,0	45,8	3,7	4,0	4,0	5,6	5,8	2,8	2,8	2,3	2,4	7,0
18	45,1	46,0	45,3	45,2	44,2	43,4	43,2	43,1	2,3	2,6	5,8	6,0	3,4	1,0	- 0,6	- 1,1	1,6	6,8
19	42,4	42,6	43,9	44,3	44,3	44,2	44,4	44,5	0,8	1,2	3,8	5,6	5,4	0,4	0,7	1,9	- 2,0	6,3
20	44,0	43,9	44,7	44,6	44,1	44,4	45,0	45,3	1,3	0,6	4,2	3,0	1,6	2,0	3,0	3,3	- 1,0	5,8
21	45,0	44,9	45,4	45,5	45,3	45,5	45,7	45,7	2,5	1,4	5,6	6,0	6,8	4,7	4,6	5,0	1,0	8,0
22	45,2	45,1	45,6	45,7	45,5	45,6	45,8	45,5	4,5	4,4	7,2	8,0	6,6	5,0	4,4	4,8	3,7	10,0
23	44,8	44,3	44,5	44,2	43,6	43,4	43,4	43,5	4,8	1,4	2,6	4,0	0,8	- 2,0	- 3,0	- 3,4	0,3	5,0
24	42,9	42,7	43,4	43,6	43,8	44,1	44,7	44,8	- 3,7	- 4,0	- 0,4	1,4	1,2	- 1,0	- 1,6	0,4	- 4,2	2,6
25	44,3	43,9	44,2	44,0	43,3	43,1	42,8	42,2	1,0	1,7	4,0	4,0	2,2	- 1,0	- 3,0	- 2,7	- 3,0	5,2
26	41,4	41,1	41,1	40,9	40,2	40,1	40,1	39,8	- 2,6	- 3,0	- 1,8	0,0	- 2,0	- 2,8	- 3,4	- 4,4	- 4,2	1,6
27	39,2	39,0	39,4	39,5	39,6	40,0	40,5	40,3	- 4,0	- 4,1	- 4,2	- 3,4	- 2,6	- 3,4	- 4,0	- 3,9	- 7,0	- 2,0
28	40,3	40,3	41,4	41,5	41,4	41,3	41,6	41,2	- 4,1	- 4,2	0,0	1,0	2,0	- 0,8	0,0	- 0,7	- 6,0	3,6
29	40,6	39,8	40,1	39,8	38,8	38,4	38.2	37,4	- 1,1	- 1,6	0,8	3,6	2,0	- 0,3	- 0,2	- 1,9	- 3,0	5,0
30	36,6	36,0	36,0	35,6	35,0	35,0	35,1	34,7	- 2,6	- 2,4	- 0,3	0,4	- 1,5	- 3,4	- 4,7	- 4,0	- 2,9	1,4
31	33,6	32,9	33,6	33,7	33,1	33,4	33,9	33,8	- 4,7	- 4,8	- 3,4	- 1,4	- 3,2	- 4,0	- 4,0	- 3,8	- 5,2	0,0
Moy.	40,14	40,10	40,75	40,83	40,50	40,29	40,84	40,66	0,08	- 0,15	1,69	2,76	2,40	0,64	0,44	0,12	- 1,65	4,43

DATES.	HUMIDITÉ RELATIVE. 3h	6h	9h	12h	15h	18h	21h	24h	VENT. — DIRECTION ET FORCE. 3h	7h	9h	12h	15h	18h	21h	24h	NÉBULOSITÉ. 3h	7h	9h	12h	15h	18h	21h	24h	PLUIE.	REMARQUES.
1	100	100	100	100	100	100	100	100	SW 2	SW 2	SW 2	SW 1	SW 1	W 2	W 2	W 2	10	10	10	10	10	10	10	10	2,8	Brd sans vue.
2	100	100	100	100	100	100	100	100	W 3	W 3	W 3	W 1	W 2	NW 4	NW 5	NW 4	10	10	10	10	10	10	10	10	2,5	Brd sans vue.
3	100	100	100	100	100	100	100	100	NW 4	NW 4	NW 4	NW 4	W 4	WNW 5	WNW 4	NW 4	10	10	10	10	10	10	10	10	8,6	Bd sans vue, neig.
4	100	100	100	100	100	100	100	100	NW 4	NW 4	W 2	W 2	W 2	W 4	W 4	W 2	10	10	10	10	10	10	10	10	7,0	Brd sans vue.
5	100	100	100	100	100	100	100	100	W 2	W 3	SW 1	SW 2	SW 4	SW 4	SW 4	SW 4	10	10	8	9	10	10	10	10	2,5	
6	100	100	100	100	100	100	100	100	SW 2	SW 2	SW 2	SW 2	SW 2	SW 2	SW 3-4	SW 2	10	10	10	10	10	10	10	10	2,1	Brd sans vue.
7	100	90	100	93	100	100	100	100	SW 3	SW 3	SW 4	SW 2	SW 4	SW 3	SW 3	SW 3	10	8	10	10	10	10	10	10	7,0	Bd sans vue, neig.
8	100	100	100	85	57	83	100	100	SW 3	SW 1	SW 2	SW 1	SW 1	SW 2	SW 1	SW 3	10	10	4	1	3	7	10	10	4,6	
9	100	100	78	76	100	100	100	100	SW 3	SW 3	SW 2	SW 3	SW 1	WSW 3	SW 3	WSW 3	10	1	1	4	10	10	1	2	8,0	
10	100	90	60	84	50	46	43	40	W 2	W 1	W 1	SW 1	SW 1	W 2	W 1	W 1	0	0	0	1	3	1	1	0	1,0	
11	45	47	41	43	50	45	33	35	Calme	Calme	Calme	SW 1	WSW 1	WSW 1	WSW 2	WSW 1	0	0	2	2	7	5	4	1	.	
12	42	45	45	63	86	100	81	50	Calme	SW 1	WSW 1	WSW 1	WSW 1	WSW 1	WSW 1	SW 1	1	1	1	1	5	10	1	1	.	
13	45	48	45	50	52	38	52	47	SW 2	W 1	W 2	WSW 1	W 1	W 1	W 1	W 2	0	0	2	3	4	2	1	1	.	
14	45	35	44	28	32	27	38	90	W 1	W 2	NE 1	Calme	Calme	E 1	E 1	E 1	1	1	1	3	4	1	1	0	.	
15	89	84	57	54	45	41	16	36	Calme	E 2	ENE 2	ENE 2	E 1	E 1	E 1	Calme	0	0	1	0	0	0	0	0	.	
16	50	45	47	57	73	75	72	50	Calme	SE 1	Calme	Calme	Calme	Calme	Calme	Calme	0	1	1	4	1	0	1	1	.	
17	71	57	56	52	44	88	77	86	Calme	SE 1	SE 1	SE 1	SE 1	NE 1	NE 3	NE 1	1	1	1	6	4	3	0	0	.	
18	86	60	52	52	86	100	100	68	NE 1	NE 2	NE 1	SW 1	NW 2	W 3	NW 2	W 1	0	0	3	2	7	9	1	0	.	
19	47	44	32	35	27	61	31	22	N 2	N 2	NE 2	NE 1	NE 1	N 2	NE 2	NE 1	0	0	0	0	0	0	0	0	.	
20	22	23	27	33	34	24	29	35	NE 1	NE 1	NE 1	NE 1	NE 1	NE 1	NE 2	NE 1	0	0	0	0	0	0	0	0	.	
21	40	47	46	32	18	15	12	13	Calme	Calme	Calme	Calme	NE 1	NE 1	NE 1	Calme	0	0	0	0	0	0	0	0	.	
22	13	13	13	18	32	28	28	25	Calme	NE 1	Calme	Calme	Calme	Calme	NE 1	NE 1	0	0	0	0	0	0	0	0	.	
23	25	28	37	60	74	83	83	89	NE 1	NE 1	NE 1	NE 1	NE 1	NE 1	NE 1	Calme	0	2	6	9	9	2	0	0	.	
24	89	89	81	85	80	87	87	40	Calme	Calme	Calme	SSW 1	Calme	Calme	Calme	SW 1	1	0	0	0	0	0	0	0	.	
25	30	22	25	38	68	84	100	100	Calme	Calme	SSW 1	S 1	Calme	Calme	Calme	SSW 1	0	0	1	1	1	1	0	0	.	
26	100	100	100	100	100	100	100	100	SW 1	SW 1	SW 1	SW 1	Calme	SW 1	W 1	W 1	8	7	6	9	10	10	10	0	1,0	Nuageux.
27	100	100	100	100	100	100	100	100	W 1	NW 1	NW 1	NE 1	Calme	SW 1	NW 1	NW 2	10	10	10	10	10	10	10	10	5,8	Brd sans vue.
28	100	70	58	46	59	51	56	54	NW 1	N 1	N 1	Calme	Calme	Calme	Calme	Calme	10	6	2	0	0	0	0	0	.	
29	56	53	46	45	59	75	44	52	Calme	N 1	Calme	N 1	Calme	NW 1	NW 1	SW 1	0	0	0	0	0	0	0	0	.	
30	50	49	58	79	90	100	100	100	SW 1	WSW 1	WSW 1	WSW 1	WSW 1	W 1	SW 1	SW 1	0	0	0	1	5	9	2	9	.	
31	100	100	100	100	100	100	100	100	SW 1	WSW 1	SW 1	W 1	WSW 1	Calme	Calme	SW 1	2	6	7	10	10	10	10	10	2,0	Brd sans vue.
Moy.	72,4	69,0	66,1	68,0	71,5	75,8	73,6	72,0	1,3	1,5	1,3	1,2	1,1	1,5	1,6	1,4	4,0	3,7	3,8	4,4	5,2	5,2	4,0	3,7	54,9	

Novembre 1893.

PIC-DU-MIDI (Observatoire).

Longitude 2° 12′ W. — Latitude 42° 56′. — Altitude 2859m.

DATES.	PRESSION (500 +). 3h	6h	9h	12h	15h	18h	21h	24h	TEMPÉRATURE. 3h	6h	9h	12h	15h	18h	21h	24h	Min.	Max.
1	33,8	34,6	36,0	36,5	37,0	37,8	38,9	39,7	- 3,7	- 3,4	- 2,0	0,4	0,8	3,0	- 2,2	- 2,5	- 4,0	1,8
2	39,3	39,7	40,8	41,3	41,5	42,2	42,7	42,8	- 1,9	- 1,8	0,4	1,6	4,8	2,4	1,4	0,4	- 3,6	6,4
3	42,4	42,4	42,9	42,6	42,0	42,0	41,9	41,6	1,6	2,4	5,6	7,0	5,1	4,0	2,8	2,1	- 0,8	8,2
4	40,8	40,0	40,0	39,4	38,6	38,8	38,2	37,6	1,8	1,6	3,6	5,6	4,0	1,6	1,0	0,7	0,7	6,6
5	36,9	36,4	36,1	35,6	35,3	35,2	35,1	34,8	1,1	0,0	- 0,8	0,3	0,5	- 1,2	- 1,7	- 1,9	.	.
6	34,0	34,1	35,0	34,8	34,5	34,7	34,7	34,0	- 2,1	- 2,2	- 2,1	- 0,8	- 1,2	- 1,8	- 2,7	- 3,0	- 3,3	0,0
7	33,3	33,2	33,4	32,7	31,9	31,3	30,9	30,4	- 3,1	- 3,2	- 2,5	- 2,0	- 2,1	- 2,8	- 2,9	- 3,1	- 4,4	- 0,7
8	29,1	28,7	28,5	28,4	27,8	28,0	28,1	27,9	- 3,1	- 4,1	- 4,8	- 4,5	- 4,0	- 4,7	- 4,9	- 5,3	- 5,3	- 3,0
9	27,1	26,9	27,7	27,5	27,2	27,2	27,0	25,9	- 5,5	- 6,0	- 3,3	- 3,8	- 3,9	- 4,6	- 4,9	- 6,6	- 7,6	- 2,0
10	25,9	26,1	27,8	29,0	30,8	32,4	34,0	35,1	- 5,4	- 5,4	- 4,4	- 7,0	- 7,5	- 6,7	- 7,6	- 7,5	- 6,8	3,4
11	35,2	35,7	36,7	36,5	36,7	37,4	37,8	38,2	- 7,6	- 7,0	- 0,8	- 1,0	- 1,0	- 3,0	- 2,0	- 1,3	- 8,7	0,7
12	38,3	38,2	38,7	38,8	38,4	38,1	38,1	37,3	- 2,1	- 2,7	0,2	2,2	0,8	- 2,0	- 1,8	- 1,7	- 3,0	3,6
13	37,0	36,8	37,2	37,6	37,6	37,7	38,2	38,0	- 2,2	- 3,0	- 3,0	- 1,0	- 2,3	- 3,3	- 3,1	- 2,8	- 4,0	0,0
14	37,7	38,2	38,6	38,7	38,4	38,8	38,7	38,0	- 2,9	- 3,8	- 1,6	0,8	0,0	0,0	0,1	0,0	- 3,9	1,9
15	37,3	37,2	37,8	37,8	37,7	38,2	38,6	38,7	- 0,1	- 0,9	- 0,3	0,0	- 1,4	- 1,4	- 1,0	- 2,0	.	.
16	38,0	37,8	37,8	37,7	36,8	36,7	37,3	37,0	- 3,0	- 3,3	0,7	1,7	1,4	1,2	0,6	- 0,4	- 6,0	2,8
17	36,3	36,2	36,3	36,4	35,4	35,9	31,9	30,5	- 1,3	- 1,6	- 2,0	- 2,0	- 2,3	- 2,4	- 2,8	- 3,8	.	.
18	28,3	26,5	24,7	24,6	23,2	22,8	24,2	23,5	- 5,0	- 7,0	-11,0	-12,0	-13,0	-12,6	-11,5	-11,9	.	.
19	22,6	22,6	22,7	22,7	22,6	22,0	22,5	23,1	-15,8	-16,0	-15,6	-16,0	-14,8	-16,0	-16,8	-17,0	-16,0	-12,0
20	24,0	24,7	25,4	24,7	25,3	26,0	27,2	27,7	-18,8	-18,0	-13,7	-13,6	-11,6	-13,0	-13,0	-14,7	-19,0	-10,0
21	28,4	30,0	32,7	33,4	33,7	34,3	35,0	35,3	-16,6	-16,0	-13,1	-11,0	-10,2	-12,0	-11,6	-10,6	-17,0	- 9,0
22	35,0	34,8	35,5	35,6	35,2	35,1	35,8	33,4	-10,9	-11,2	- 9,0	- 8,3	- 7,5	- 9,5	- 9,6	- 9,2	-11,4	- 4,7
23	31,2	29,8	28,6	27,4	26,2	26,2	26,8	27,5	-11,4	-13,0	-12,3	-12,8	-15,4	-17,0	-19,0	-19,2	-14,0	-11,7
24	27,6	28,8	30,9	31,5	32,1	33,2	33,8	34,9	-20,8	-20,0	-18,8	-18,7	-17,2	-18,0	-18,0	-16,5	-21,0	-15,0
25	35,2	36,0	36,8	37,5	37,3	37,4	37,3	37,3	-16,0	-14,6	-11,8	-11,0	- 9,5	-11,0	-10,0	- 9,7	-19,0	-10,0
26	36,2	34,4	34,7	34,0	32,9	33,1	33,3	33,4	- 9,6	- 9,0	- 5,4	- 6,0	- 7,4	- 8,9	- 9,2	- 9,7	-11,0	- 4,0
27	33,1	33,7	35,3	36,1	36,8	37,6	38,3	38,8	- 9,8	- 9,8	- 9,0	- 7,0	-10,8	-12,0	-12,4	-11,3	-12,0	- 5,0
28	38,9	39,9	41,4	41,8	41,6	41,7	41,6	41,5	-11,0	- 9,0	- 5,3	- 3,0	- 4,9	- 6,8	- 7,3	- 9,1	-13,6	- 2,0
29	41,1	40,9	41,8	41,9	40,7	40,1	39,2	37,9	- 8,4	- 9,4	- 5,0	- 3,0	- 4,0	- 6,0	- 7,0	- 7,1	- 9,6	- 1,4
30	36,0	34,2	34,6	33,6	32,6	32,3	32,2	31,9	- 7,7	- 9,4	- 9,3	- 8,0	- 8,0	- 9,0	- 9,0	- 8,9	-10,4	- 6,0
Moy.	34,07	33,95	34,55	34,55	34,26	34,41	34,64	34,46	- 6,71	- 6,84	- 5,22	- 4,43	- 4,75	- 5,78	- 6,20	- 6,45	- 9,03	- 2,63

DATES.	HUMIDITÉ RELATIVE. 3h	6h	9h	12h	15h	18h	21h	24h	VENT. — DIRECTION ET FORCE. 3h	7h	9h	12h	15h	18h	21h	24h	NÉBULOSITÉ. 3h	7h	9h	12h	15h	18h	21h	24h	PLUIE.	REMARQUES.
1	100	100	90	100	100	100	88	78	SW 1	SW 1	SW 1	SW 0	WSW 1	SW 1	W 1	W 1	10	10	10	10	6	0	0	0	1,2	
2	50	49	24	15	29	53	61	80	W 0	W 1	WNW 1	WNW 1	NW 0	W 1	N 1	Calme	0	0	2	1	2	0	1	0	.	
3	72	48	44	46	*52	60	55	56	Calme	N 1	N 1	N 0	N 0	N 0	N 0	Calme	0	0	0	0	0	0	0	0	.	
4	43	48	45	42	45	61	61	62	Calme	WSW 1	WSW 1	WSW 1	WSW 1	WSW 0	WSW 0	Calme	0	1	2	3	2	1	1	1	.	
5	66	81	87	88	91	90	100	100	Calme	SW 0	SW 1	SW 1	W 1	W 1	W 1	W 1	7	10	10	10	9	7	2	4	.	
6	100	100	100	100	100	100	100	100	W 1	W 2	W 2	W 1	W 1	W 1	W 1	W 1	10	10	10	10	10	10	10	10	6,0	Brd s. v., neigeux.
7	100	100	90	90	100	100	100	100	W 1	W 1	W 1	W 0	W 1	W 1	W 1	Calme	3	10	10	10	10	10	10	10	3,0	Bd s. v., petite nge.
8	100	100	100	100	100	100	100	100	NW 1	N 1	NE 1	NE 0	NE 0	NE 0	W 1	W 1	10	10	10	10	10	10	3	6	7,4	Bd s. v., petite nge.
9	100	100	75	89	100	100	100	100	W 1	W 1	W 0	S 1	SW 1	W 1	NW 1	NW 2	3	2	8	8	10	10	10	10	1,5	Nuageux.
10	100	100	100	100	100	100	100	100	N 1	E 1	NE 1	SW 2	SW 2	NW 1	NW 1	NW 1	10	10	8	10	8	10	1	1	14,0	Bd s. v., neig. le m.
11	37	54	48	51	42	65	90	100	W 1	NW 1	W 1	SW 1	SW 2	SW 1	S 2	SW 2	3	7	9	10	10	10	1	0	.	
12	80	55	44	45	57	83	87	85	SW 1	SW 1	W 1	W 1	SW 1	SW 2	SW 2	SW 2	0	0	2	3	1	1	1	1	.	
13	85	85	100	87	100	100	100	100	SW 1	SW 1	W 2	W 1	W 1	W 1	W 1	W 2	10	8	7	10	10	8	10	10	1,6	
14	100	100	87	79	87	100	100	90	NW 1	NW 1	NW 1	NW 1	WNW 2	W 1	W 2	W 2	10	2	6	6	10	2	6	8	1,8	
15	89	90	100	100	100	100	100	100	W 2	W 2	W 1	W 2	NW 3	NW 1	W 1	W 2	10	10	10	10	10	10	10	10	4,4	Brd sans vue.
16	100	100	46	85	96	100	100	100	NW 2	NW 2	W 2	W 2	W 3	W 3	SW 3	SW 3	1	5	5	7	10	10	10	10	2,0	Brd, s. v. soir
17	100	100	100	100	96	100	100	100	SW 2	SW 2	SW 3	W 2	WNW 2	W 3	NW 3-4	NW 3	10	10	10	5	7	7	10	10	14,4	Bd s. v., neigeux.
18	100	100	100	100	100	100	100	100	NW 4	NW 4	NW 5	NW 5	NW 5	NW 6	NNE 4	W 4	10	10	10	10	10	10	10	10	24,2	Bds.v.,tourm.de n.
19	100	100	100	100	100	100	100	100	SW 5	SW 5	NNW 5	W 5	NW 4	NW 4	NW 4	NW 4	10	10	10	10	10	10	10	10	42,0	Bds.v.,tourm.de n.
20	100	100	100	100	100	100	100	100	NW 4	NW 4	W 4	NW 4	W 4	W 4	SW 2	NW 2	10	10	10	10	10	10	10	10	46,6	Bds.v.,tourm.de n.
21	100	100	51	64	59	54	89	70	NW 2	NE 1	NE 1	NE 1	NE 1	NE 1	NE 2	NE 1	10	0	1	1	8	8	10	9	21,0	
22	90	90	100	77	73	43	43	52	NE 0	NE 0	NE 0	NE 1	NE 0	NE 0	NE 1	NE 1	10	6	0	0	0	0	0	0	.	
23	53	100	100	100	100	100	100	100	NE 1	NE 1	NE 2	NE 1	NE 1	NE 1	NE 2	NE 2	10	10	10	10	10	10	10	10	13,6	Bd s. v., neigeux.
24	100	100	100	100	76	74	74	80	NE 3	NW 3	W 2	N 3	N 2	N 2	N 2	N 2	10	10	10	1	0	0	0	0	34,0	Neigeux le matin.
25	100	100	100	100	100	100	100	81	N 2	N 2	N 2	N 3	N 1	NW 1	NW 3	NW 2	10	10	5	10	10	10	10	2	5,2	Brd sans vue.
26	70	50	100	100	100	100	100	100	NW 3	W 3	W 3	W 3	NW 3-4	W 3	W 3	W 2	1	4	10	10	10	10	10	10	3,0	Brd sans vue.
27	100	100	100	100	100	100	100	22	NW 2	N 1	W 1	W 0	W 0	N 1	N 1	NE 2	10	10	5	10	0	0	0	0	11,0	Bd sans vue matin.
28	20	14	19	19	23	28	21	30	N 2	NNE 2	NNE 2	NE 2	NE 3	NE 1	NE 1	NE 2	0	0	0	1	1	0	0	0	.	
29	45	60	58	54	47	60	70	50	NE 3	SSW 3	SSW 3	S 1	SE 1	E 1	E 2	E 2	0	0	0	0	0	0	0	0	.	
30	44	100	53	100	100	100	100	100	E 2	ENE 3	NE 2	NE 1	NE 1	NE 1	NE 0	NE 0	4	10	10	10	10	10	0	2	.	
Moy.	81,5	84,1	78,6	81,0	82,5	85,7	87,8	84,5	1,5	1,7	1,7	1,5	1,6	1,5	1,6	1,5	6,4	6,5	6,7	6,9	6,8	6,1	5,2	5,1	257,9	

Décembre 1893.

PIC-DU-MIDI (Observatoire).

Longitude 2° 12′ W. — Latitude 42° 56′. — Altitude 2859^{m}.

DATES.	PRESSION (500 +).								TEMPÉRATURE.									
	3h	6h	9h	12h	15h	18h	21h	24h	3h	6h	9h	12h	15h	18h	21h	24h	Min.	Max.
1	31,2	31,0	32,1	32,2	32,8	33,5	34,4	35,1	- 8,4	- 8,4	- 6,0	- 5,0	- 5,1	- 6,0	- 4,0	- 3,5	-10,0	- 2,6
2	35,0	35,1	35,9	35,6	35,2	35,1	35,0	34,7	- 3,9	- 2,9	- 1,4	0,0	- 1,8	- 2,8	- 4,0	- 5,2	- 5,6	1,0
3	33,9	33,4	33,7	33,6	33,2	33,5	33,9	33,8	- 5,2	- 5,5	- 5,4	- 5,0	- 4,8	- 7,0	- 7,3	- 7,2	- 6,9	- 2,0
4	33,6	33,8	34,9	35,0	34,4	35,0	35,6	35,4	- 7,5	- 7,5	- 7,0	- 6,0	- 7,0	- 8,0	-13,0	-10,4	- 8,6	- 4,0
5	34,6	34,7	34,2	34,6	32,3	33,0	33,8	34,4	-11,3	-11,4	- 9,1	-10,0	-12,0	-14,0	-14,7	-14,2	-14,0	- 9,0
6	34,8	34,5	35,2	34,8	34,3	34,5	34,6	34,0	-13,1	-13,6	-11,0	- 8,6	- 9,3	-10,0	-10,0	-10,0	-16,0	- 7,2
7	33,3	32,8	33,4	33,4	33,1	33,2	33,6	33,6	-10,0	-10,7	- 9,3	- 8,2	- 9,4	-10,6	-10,0	- 8,0	-11,0	- 6,0
8	32,9	32,6	33,2	33,4	32,7	32,9	32,9	32,6	- 7,2	- 7,0	- 5,0	- 3,4	- 1,7	- 3,6	- 4,2	- 4,2	-11,8	1,8
9	31,7	30,9	31,4	31,8	32,0	32,5	32,7	32,7	- 5,6	- 6,4	- 6,7	- 6,4	- 6,9	- 8,2	- 9,2	- 8,7	.	.
10	32,1	31,8	32,1	32,8	32,8	32,8	32,8	31,9	- 5,6	- 4,6	- 4,5	- 4,0	- 4,2	- 4,9	- 4,8	- 5,2	-10,3	- 3,0
11	30,7	30,0	29,9	29,9	30,2	31,3	32,4	32,5	- 5,0	- 5,9	- 4,0	- 4,3	- 6,3	- 9,0	- 9,5	-12,8	- 6,0	- 2,0
12	32,9	32,9	34,2	34,0	33,5	34,0	34,5	36,1	-13,5	-14,0	- 9,3	- 8,0	- 7,4	- 7,0	- 4,0	- 2,7	-14,0	.
13	36,7	37,4	38,3	37,9	36,9	36,7	36,3	36,1	- 2,0	- 3,1	- 2,2	- 3,0	- 3,2	- 5,8	- 4,0	- 3,1	.	- 1,0
14	35,8	35,3	35,3	35,6	35,3	36,6	37,8	39,1	- 2,9	- 4,4	- 5,0	- 6,0	- 6,4	- 8,0	- 9,6	- 8,2	.	.
15	40,0	41,3	42,9	43,8	44,3	45,0	45,6	45,9	-10,0	- 9,0	- 7,6	- 6,8	- 6,2	- 7,3	- 7,7	- 6,9	-10,8	- 3,8
16	45,6	45,8	46,1	46,2	45,6	45,5	45,2	45,1	- 6,2	- 4,4	- 4,0	- 2,2	- 1,4	- 1,2	- 3,4	- 3,2	- 9,0	1,9
17	44,5	43,8	43,5	42,5	41,2	40,9	40,9	39,5	- 3,6	- 3,7	- 3,0	- 2,0	- 2,4	- 2,9	- 4,7	- 5,2	- 4,7	- 0,7
18	38,6	38,0	38,5	37,8	37,4	37,2	37,1	36,6	- 5,1	- 5,6	- 4,7	- 4,0	- 3,7	- 5,6	- 7,3	- 6,9	- 6,8	- 2,4
19	35,4	35,0	34,8	33,7	31,7	32,1	32,1	32,3	- 8,1	- 6,2	- 5,8	- 5,6	- 5,4	- 7,0	- 7,4	- 6,7	- 8,6	- 3,6
20	31,9	31,6	32,2	32,3	31,2	31,5	31,5	30,4	- 8,2	- 8,0	- 6,4	- 5,4	- 4,5	- 6,0	- 7,0	- 8,1	-10,6	- 3,6
21	29,8	28,4	28,9	29,8	30,2	31,2	32,2	32,8	-10,5	-10,5	-11,9	-11,7	-12,4	-13,7	-13,8	-14,0	.	.
22	33,2	33,7	35,9	36,9	37,4	38,6	39,8	40,4	-13,4	-12,9	-11,4	-10,7	-10,0	- 8,0	- 5,8	- 6,3	.	.
23	40,2	40,2	41,2	41,5	41,2	41,4	41,5	41,3	- 6,6	- 7,5	- 6,4	- 6,0	- 4,6	- 5,0	- 6,4	- 6,8	- 7,8	- 3,0
24	41,1	41,2	41,6	41,6	41,2	41,5	41,7	41,7	- 7,3	- 7,4	- 5,0	- 4,0	- 4,0	- 4,6	- 3,4	- 3,7	- 9,7	- 2,4
25	41,7	42,0	43,0	43,4	43,3	43,8	43,8	43,8	- 7,6	- 5,8	- 6,0	- 4,0	- 5,5	- 6,0	- 3,0	- 2,7	- 7,8	- 2,0
26	43,5	43,4	43,8	43,9	43,0	42,9	43,0	43,1	- 3,7	- 4,3	- 3,0	- 1,6	- 0,8	- 3,0	- 3,8	- 3,9	- 4,5	3,6
27	42,2	41,4	41,7	41,3	40,6	40,4	40,4	40,6	- 4,1	- 3,2	- 3,0	- 1,0	- 3,4	- 7,4	- 9,0	- 8,8	- 4,6	0,0
28	40,3	40,0	40,4	40,5	40,1	40,0	40,5	40,9	- 8,8	- 9,3	- 8,8	- 7,0	- 7,4	-10,2	- 8,0	- 6,6	- 9,2	- 5,6
29	40,5	40,1	40,4	40,6	40,2	40,1	40,3	40,5	- 7,0	- 8,5	- 9,0	- 6,4	- 6,0	- 9,0	- 8,4	- 8,4	-10,2	- 4,3
30	40,2	38,9	38,8	38,4	37,5	37,0	36,8	36,9	- 8,2	- 8,2	- 8,6	- 7,4	- 7,0	-11,4	-14,2	-14,6	- 9,0	- 6,0
31	37,0	36,7	37,4	37,2	36,4	36,2	35,8	35,2	-14,1	-14,1	-12,8	-11,0	-11,0	-14,5	-15,7	-15,3	-15,4	- 9,0
Moy.	36,61	36,38	36,93	36,97	36,46	36,77	37,05	37,03	- 7,54	- 7,55	- 6,56	- 5,57	- 5,84	- 7,34	- 7,66	- 7,47	- 9,34	- 2,88

DATES.	HUMIDITÉ RELATIVE.								VENT. — DIRECTION ET FORCE.								NÉBULOSITÉ.								PLUIE.	REMARQUES.
	3h	6h	9h	12h	15h	18h	21h	24h	3h	7h	9h	12h	15h	18h	21h	24h	3h	7h	9h	12h	15h	18h	21h	24h		
1	100	100	100	74	62	19	15	35	NE 0	NE 1	SW 1	W 1	W 1	NW 1	N 1	NW 1	2	6	5	7	0	0	0	0	.	
2	40	30	27	40	31	44	47	48	NW 1	W 1	W 1	SW 1	SW 1	SW 0	SW 0	SW 0	1	7	9	8	9	2	10	10	.	
3	100	100	100	83	100	100	100	100	SW 1	SW 1	SW 1	SW 0	SW 1	W 1	NW 1	NW 1	10	6	4	6	10	10	10	10	1,6	
4	100	100	100	100	100	100	100	100	NW 1	N 1	NE 2	NE 2	NE 1	N 1	E 1	NE 1	10	10	10	10	10	10	0	0	2,8	Brd sans vue.
5	100	100	100	100	100	100	100	86	NE 1	N 3	N 4	N 3	NE 3	N 4	NE 4	NE 2	0	10	10	10	10	10	2	1	13,6	Neige matin.
6	59	60	48	27	27	27	20	18	NE 2	N 2	NNE 2	N 2	NE 2	NE 2	NE 1	NE 1	0	0	0	0	0	2	0	0	1,0	
7	20	20	27	24	35	59	55	48	NE 1	NNE 2	NNE 2	NNE 1	NNE 1	N 2	NNE 2	NE 1	0	0	1	1	7	2	1	1	.	
8	94	94	77	57	52	27	44	30	N 1	N 1	N 1	N 0	N 0	N 1	W 2	W 1	1	1	0	2	0	0	0	0	.	
9	36	100	100	100	100	100	80	70	W 2	WNW 2	WNW 2	WNW 3	NW 2	W 1	W 2	W 3	1	10	10	10	10	2	1	1	2,6	
10	57	54	66	100	100	100	100	100	W 3	W 3	WSW 3	W 3	W 2	W 2	W 2	SW 3-4	1	3	5	7	10	10	2	2	.	
11	100	100	100	100	100	100	100	100	SW 3-4	SW 3-4	SW 3-4	SW 3	SW 2	SW 3-4	NW 1	NW 2	2	10	9	10	10	10	10	10	3,0	Brd sans vue.
12	85	71	72	38	28	100	100	100	W 1	W 1	W 1	SW 2	SW 3	SW 3-4	W 3-4	W 3-4	1	0	0	9	10	10	10	10	2,0	
13	100	100	100	68	100	72	92	100	NW 3	NW 3	W 2	WSW 2	SW 2	SW 3	WSW 2	W 2	10	6	10	8	8	1	0	0	19,0	Neige la nuit.
14	100	100	100	100	100	100	100	100	WSW 3	SW 2	SW 2	SW 2	SW 1	SW 1	SW 0	SW 2	1	6	5	10	10	10	4	10	2,6	
15	100	100	62	58	44	34	41	25	W 2	N 1	N 1	N 1	NE 1	NE 2	NE 1	NE 2	10	10	0	0	0	0	0	0	3,0	
16	16	13	19	25	34	60	54	53	E 2	SE 1	E 1	E 1	E 1	SE 1	SE 1	SE 1	0	0	0	3	0	0	0	0	.	
17	55	54	62	21	17	17	17	17	Calme	S 0	SE 1	SE 1	SE 1	SW 1	SE 1	SSE 1	0	0	0	0	0	0	0	0	.	
18	22	40	35	32	32	29	69	90	S 2	S 1	S 1	SSW 2	S 1	SSW 2	S 2	S 1	0	0	2	0	0	0	2	1	.	
19	100	50	60	60	53	58	100	100	SW 2	SW 1	SW 1	SW 1	SW 3	SW 3	WSW 2	W 2	0	1	1	1	3	6	10	10	.	
20	100	100	25	100	100	100	100	100	W 3	W 3	NW 2	W 2	NW 2	WNW 3-4	W 2	WSW 3	10	10	8	10	10	10	10	10	3,0	Brd sans vue.
21	100	100	100	100	100	100	100	100	NW 3-4	N 4-5	NW 3-4	NW 3-4	NW 1	NW 3-4	NW 2	W 2	10	10	10	10	10	10	10	10	23,0	Brd sans vue.
22	100	100	100	100	61	100	100	100	SW 3-4	W 3	NW 3	NW 3	NE 4	NE 3	SE 1	Calme	10	10	10	10	1	10	10	10	39,8	Brd sans vue.
23	100	100	100	100	100	100	100	71	Calme	SE 1	NNE 1	N 1	NNE 1	NW 1	N 1	SW 2	10	10	10	4	10	10	0	0	15,6	
24	60	54	26	30	27	33	21	20	W 2	N 2	N 2	N 1	NE 1	NNE 2	NE 2	NE 1	0	0	0	0	0	0	0	4	1,0	
25	100	100	100	100	100	100	10	8	NE 2	NE 2	NE 2	NE 2	NNE 1	N 1	NE 2	NE 1	10	6	2	10	4	10	0	0	0,6	
26	25	25	34	27	21	17	21	25	NE 1	NNE 2	NNE 1	N 1	N 1	NE 1	NNE 1	Calme	0	0	0	0	0	0	0	0	.	
27	30	31	31	25	24	31	85	80	N 1	N 2	NE 1	E 1	N 2	N 2	NE 1	NE 1	0	0	0	0	0	0	0	0	.	
28	19	26	24	24	28	35	20	17	NE 1	NNE 2	NE 1	NE 1	N 1	NE 1	NE 1	NE 1	0	0	0	0	0	0	0	0	.	
29	18	28	27	15	13	27	24	20	NE 1	NE 1	NE 1	NE 1	NE 1	NE 1	NE 1	NE 0	0	0	0	0	0	0	0	0	.	
30	16	20	17	18	15	17	48	100	N 1	N 1	NE 1	N 2	NNW 1	NW 2	W 1	SW 2	0	3	5	3	0	0	0	0	.	
31	100	100	71	74	79	100	100	67	SW 2	SW 2	SW 1	SW 1	SSW 0	SW 1	SW 0	SW 1	0	0	1	0	2	2	0	0	.	
Moy.	69,4	70,0	64,8	61,9	60,7	64,6	66,5	65,4	1,7	1,8	1,8	1,6	1,5	1,8	1,4	1,5	3,2	4,3	4,1	4,8	4,6	4,4	3,0	3,2	134,2	

Janvier 1893.

PERPIGNAN (Observatoire).

Longitude 0°33′ E. — Latitude 42°42′. — Altitude 31m,7.

DATES.	PRESSION (700 +). 3h	6h	9h	12h	15h	18h	21h	24h	TEMPÉRATURE. 3h	6h	9h	12h	15h	18h	21h	24h	Min.	Max.
1	45,2	45,1	44,8	44,4	44,0	45,2	46,3	47,1	- 0,4	- 1,0	1,0	7,5	7,1	7,5	5,1	4,3	- 1,8	9,4
2	49,9	51,1	52,9	53,8	57,5	58,3	58,0	58,8	2,9	0,5	- 1,9	- 0,9	- 1,4	- 2,0	- 2,0	- 2,1	- 2,5	4,3
3	59,6	60,5	61,0	60,5	61,8	62,9	62,0	62,2	- 1,5	- 1,0	0,0	1,6	0,9	- 0,9	- 1,3	- 1,6	- 2,1	2,1
4	62,3	62,0	62,1	60,8	60,7	61,3	60,5	60,4	- 0,6	- 0,4	0.5	3,6	4,1	1,7	2,1	3,4	- 1,6	5,0
5	61,0	60,8	60,3	60,0	59,7	60,3	60,6	60,8	1,0	3,0	5,5	9,0	9,1	6,1	5,1	- 1,2	- 1,2	10,0
6	61,2	60,8	60,7	60,5	59,7	59,2	58,1	57,1	- 2,5	- 3,6	- 1,0	5,1	5,4	1,0	1,0	0,0	- 4,0	6.9
7	56,6	55,5	55,8	54,5	53,1	52,7	52,2	51,1	- 0,4	- 0,9	1,2	6,1	7,1	4,2	3,2	8,5	- 2,0	9,5
8	51,8	51,9	53,3	52,4	52,3	53,3	53,5	52,7	2,5	2,6	3,8	13,2	12.2	9,8	9.6	9,9	1,4	13.7
9	52,6	52,2	52,9	52,3	52,5	53,6	54,4	54,1	9,7	7,2	9.6	13,1	13,3	11,0	10,2	9,3	5,2	14.5
10	54,1	53,6	54,1	53,2	52,9	53,1	53,4	52,4	8,2	7,6	8,3	13,0	12,4	10,9	10,3	9,5	7,0	13.9
11	51,7	50,2	50,0	49,5	49,6	50,1	50,6	51,5	9,5	10,2	11,1	12,0	9,8	5,0	3,0	2,0	1,0	12,7
12	51,6	51,8	53,8	53,1	53,5	55,3	56,5	57,8	0,4	- 0,1	- 0,2	2,6	2,6	- 0,8	- 1,4	- 1,2	- 1,7	4.0
13	58,5	57,6	59,4	58,7	59,3	59,5	61,5	61,8	- 2,2	- 0,9	1,0	3,3	4,6	1,6	0,0	- 0,1	- 2,2	5,9
14	61,9	60,4	60,6	59,0	57,2	55,9	54,5	51,6	- 0,2	1,6	3.3	6,3	8,4	6,3	3,4	1,9	- 0,4	8.9
15	48,4	48,0	49,0	48,7	48,1	50,4	51,6	53,3	2,7	4,0	3,8	2,9	0,3	- 0,9	- 1,9	- 2,1	- 2,2	5,1
16	52,8	52,5	54,0	54,6	53,3	52,9	54,7	52,8	- 1,9	- 1,5	- 1,1	1,4	1,1	0,1	- 1,7	0,0	- 2.6	3,1
17	50.8	47,0	48,6	50,4	51,5	52,5	54,6	55,0	- 0,3	- 1,0	2,1	3,1	3,6	2,9	2,1	0,7	- 1,1	5,4
18	56,3	58,0	59,6	60,9	61,2	62,0	64,1	64,0	0,3	0,2	0,1	2,5	3,0	1,8	1,1	2,1	- 0,9	4,6
19	62,3	62,8	64,5	64,2	64,3	65,5	65,3	65,5	2,7	3,2	4,1	5,6	5,9	4,0	3,4	3,8	2,1	6.7
20	64,6	65,0	66,4	66,4	66,4	66,9	67,8	67,9	4,0	3,9	5,0	6,8	7,4	5,9	6,0	5,3	2,4	8,0
21	69.0	67,8	68,0	67,6	68,2	69,2	68,2	67,6	5,0	6,7	9,0	9,5	8,5	6,0	5,4	5,9	4,9	10.9
22	67,9	67,2	66,8	67,6	67,1	66,9	67,5	67,4	6,7	7,2	7,6	8,8	7,6	7,3	6,9	6,9	5.9	10,1
23	67,2	65,8	65,2	64,3	63,0	62,9	64,2	65,0	7,1	7,7	9,8	9,8	10,6	11,2	10,2	9,8	6,8	11.4
24	64,6	65,2	66,0	67,1	67,0	68,4	68,6	68,5	9,5	10,0	10,3	12,2	12,6	9,4	7,2	7,5	7,0	13,5
25	67,8	67,2	66,8	65,7	63,8	64,1	64,1	63,8	7,4	7,0	8,6	11,5	11,6	7,8	4,6	1,8	1,8	13,0
26	63,5	63,4	63,8	63,1	61,7	62,1	62,5	62,4	2,4	3,8	5,6	8,4	9,4	5,1	1,8	0,8	0,6	10,1
27	62,1	62,2	62,6	62,3	61,2	61,2	61,2	60,4	0,6	- 0,1	3,0	10,4	10,0	5,0	2,4	0,5	- 0,6	11,4
28	59,6	59,4	60,0	59,7	59,2	59,7	60,5	61,0	- 0,4	1,2	5,0	7,4	9,3	8,3	3,4	4,1	- 0,5	9,7
29	60,4	60,5	61,5	62,5	62,7	64,3	65,6	66,5	0,2	1,2	4,9	10,0	11,1	7,9	5,2	4,9	- 0,2	12,3
30	66.7	66,6	67,5	67,5	67,0	67,3	68,0	68,8	5,1	2,8	5,9	12,3	11,8	10,1	9,9	9,2	1,4	12,8
31	68,6	69,0	70,0	69,5	68,6	68,9	68,9	68,8	8,1	7,9	8,9	12,1	11,9	8,8	8,9	8,9	7,1	12,9
Moy.	59,08	58,74	59,42	59,19	58,97	59,55	59,98	59,94	2,76	2,87	4,35	7,43	7,46	5,23	3,97	3,63	0,87	9,09

DATES.	HUMIDITÉ RELATIVE. 3h	6h	9h	12h	15h	18h	21h	24h	VENT. — DIRECTION ET VITESSE EN MÈTRES (1). 3h	6h	9h	12h	15h	18h	21h	24h	NÉBULOSITÉ. .	6h	9h	12h	15h	18h	21h	.	PLUIE.	REMARQUES
1	92	88	82	61	78	65	51	52	NW 2	SW 2	Cal. 2	E 1	SE 2	NW 3	NW 10	SE 10	.	1	0	2	9	10	10	.	.	Brum. à midi.
2	56	52	55	40	44	40	40	45	NW 12	NW 10	N 10	NW 13	NW 15	NW 12	NW 14	NW 16	.	9	2	1	1	0	0	.	.	
3	51	59	60	56	48	55	49	53	NW 13	NW 15	NW 13	NW 12	NW 12	NW 12	NW 14	NW 16	.	1	2	2	1	0	0	.	.	Brum. le soir.
4	56	61	55	46	34	44	34	33	NW 16	NW 17	NW 15	NW 15	NW 15	NW 14	NW 18	NW 16	.	0	0	0	0	0	0	.		
5	37	34	26	12	13	25	25	49	NW 14	NW 11	NW 12	NW 11	N 7	NW 4	NW 6	SW 2	.	0	0	0	0	0	0	.		
6	73	95	82	64	64	86	83	90	SE 1	Cal. 1	W 1	E 1	E 1	Cal. 1	Cal. 1	S 4	.	2	8	10	9	2	4	.		
7	96	98	78	78	81	89	90	70	NW 2	Cal. 2	SW 2	N 1	Cal. 3	NE 3	SE 3	S 3	.	9	10	10	10	9	10	.	.	Brum. m., br. le s
8	87	90	87	67	78	89	89	87	SW 2	N 1	NW 1	SE 1	SE 3	S 1	SE 2	SW 2	.	0	2	4	10	10	10	.	.	Gelée blanche.
9	89	97	95	72	70	90	92	95	S 2	E 2	N 1	N 2	NE 2	NE 1	SE 1	N 1	.	5	5	10	10	10	10	.	.	Halo.
10	95	98	100	69	72	73	60	61	Cal. 1	NE 1	W 1	W 3	NW 5	NW 4	NW 4	NW 3	.	10	10	10	10	10	10	.	.	Brum. le matin.
11	61	58	54	52	62	60	54	57	NW 5	NW 8	NW 10	NW 7	NW 9	NW 10	NW 9	NW 8	.	10	7	9	9	6	0	.	.	Lueurs aurorales.
12	56	52	55	37	41	43	46	47	NW 7	NW 10	NW 9	NW 11	NW 12	NW 9	NW 8	NW 8	.	0	0	0	0	0	0	.	.	
13	40	38	31	46	19	36	28	30	NW 6	NW 6	NW 8	NW 8	NW 9	NW 6	NW 8	NW 7	.	0	0	0	0	0	0	.	.	
14	34	43	45	34	31	40	57	70	NW 8	NW 6	NW 6	NW 10	NW 8	NW 4	NW 2	Cal. 1	.	0	0	0	0	5	5	.	.	Brum. à 9 h.
15	71	83	54	66	78	77	59	75	NW 2	NW 4	NW 11	NW 14	NW 17	NW 18	NW 17	NW 18	.	8	9	10	10	10	10	.	1,3	Neige.
16	74	53	50	39	32	27	53	52	NW 15	NW 20	NW 27	NW 27	NW 24	NW 21	E 13	N 4	.	9	8	0	1	0	2	.	0,0	Nge, temp. de NO.
17	56	44	64	53	55	56	49	44	Cal. 3	E 2	SW 1	NW 9	NW 17	NW 18	NW 15	NW 15	.	10	10	9	8	9	9	.	.	
18	43	43	41	40	25	23	34	45	NW 16	NW 15	NW 17	NW 20	NW 19	NW 20	NW 18	NW 14	.	1	2	6	2	0	0	.	.	Brum. à 18 h.
19	51	54	52	43	44	53	60	59	NW 13	NW 14	NW 13	NW 16	NW 16	NW 14	NW 12	NW 12	.	2	0	0	1	0	0	.	.	Brume.
20	62	54	52	45	41	46	46	47	NW 11	NW 13	NW 14	NW 16	NW 17	NW 14	NW 15	NW 17	.	0	9	2	0	0	0	.	.	Brum. à 6 h.
21	49	49	54	54	55	52	50	46	NW 15	NW 14	NW 13	NW 14	NW 14	NW 15	NW 17	NW 19	.	0	5	5	4	2	1	.	.	Brum. le soir.
22	44	44	46	46	59	57	62	58	NW 21	NW 21	NW 22	NW 19	NW 18	NW 18	NW 12	NW 9	.	2	3	6	7	3	3	.	.	Halo.
23	58	55	53	55	45	43	55	58	NW 8	NW 10	NW 10	NW 15	NW 20	NW 20	NW 12	NW 12	.	2	5	3	6	5	10	.	.	
24	58	58	60	51	52	71	80	83	NW 11	NW 18	NW 14	NW 15	N 13	N 7	N 2	NW 3	.	5	4	6	1	0	0	.	.	
25	73	73	68	51	49	64	78	91	NW 3	NW 2	W 3	NW 5	NW 7	NW 5	NW 2	E 1	.	0	0	0	0	0	1	.	.	Gelée blanche.
26	93	90	80	67	64	85	95	97	W 1	SW 1	W 1	E 1	E 2	Cal. 1	S 1	W 2	.	10	10	7	0	0	0	.	.	Brum. le matin.
27	97	95	85	56	66	90	95	98	W 2	SW 2	SW 2	E 1	E 2	SE 1	SE 1	W 2	.	0	0	0	0	0	0	.	.	
28	98	96	92	83	70	71	88	87	W 2	W 2	W 2	NW 3	NW 3	NW 3	SW 3	W 1	.	7	10	10	10	10	0	.	.	Brum.
29	92	94	87	68	61	78	95	96	W 2	Cal. 1	SW 1	NE 1	E 2	S 2	Cal. 1	E 1	.	8	10	10	8	7	5	.	.	
30	92	97	85	76	91	90	89	89	W 2	Cal. 2	SW 1	E 1	E 3	NE 2	NE 1	NW 1	.	0	2	9	9	10	10	.	.	
31	85	86	79	65	76	90	89	90	W 2	Cal. 1	SW 1	E 1	E 4	NE 2	Cal. 1	NE 1	.	10	10	5	9	10	10	.	.	
Moy.	68,3	68,7	64,7	54,6	54,8	61,5	63,7	66,3	7,00	7,45	7,85	8,91	9,63	8,55	7,82	7,32	.	3,9	4,6	4,7	4,7	4,1	3,9	.	1,3	

(1) La vitesse du vent est la vitesse moyenne enregistrée pendant la période tri-horaire qui a précédé l'heure de l'observation.

Février 1893.

PERPIGNAN (Observatoire).

Longitude 0°33′ E. — Latitude 42°42′. — Altitude 31m,7.

DATES.	PRESSION (700 +). 3h	6h	9h	12h	15h	18h	21h	24h	TEMPÉRATURE. 3h	6h	9h	12h	15h	18h	21h	24h	Min.	Max.
1	67,8	67,2	68,1	67,8	67,5	68,1	70,3	71,1	8,8	8,1	9,0	14,3	15,9	13,5	12,6	10,3	6,7	17,6
2	70,6	69,6	70,2	69,4	68,1	68,0	67,2	66,5	10,2	10,0	11,0	14,8	16,1	9,1	10,4	10,0	8,1	17,9
3	65,7	64,4	64,7	63,5	62,2	62,5	62,9	62,9	9,1	8,3	12,3	15,9	16,0	11,1	9,0	7,8	5,7	16,9
4	62,2	62,2	63,4	63,1	62,9	63,6	64,2	65,3	7,2	6,1	9,1	12,1	10,9	5,5	5,5	5,6	4,1	12,1
5	65,9	66,6	68,1	69,5	69,6	70,6	71,0	71,3	3,0	3,6	4,8	7,0	7,4	5,8	2,3	2,7	2,3	8,9
6	71,2	71,3	71,9	71,1	69,7	70,2	70,2	70,4	3,2	2,6	5,6	10,6	11,0	6,2	5,8	4,7	1,6	13,0
7	71,1	71,8	72,9	71,9	70,4	70,8	70,7	70,0	2,8	1,1	4,2	11,1	13,3	10,4	8,1	10,4	- 0,1	14,1
8	68,7	68,4	68,0	66,3	64,2	63,4	62,9	63,8	9,3	8,6	11,6	15,1	17,9	15,4	12,3	11,2	7,2	18,5
9	64,9	65,3	65,4	65,8	64,7	65,3	65,2	65,4	8,3	7,6	8,1	9,4	11,0	8,4	8,3	8,4	6,0	11,5
10	63,8	63,0	63,8	61,8	60,6	60,8	63,2	63,8	8,4	9,5	9,8	15,9	15,0	14,6	12,3	10,9	8,3	17,2
11	64,0	64,5	65,1	64,4	63,2	63,5	63,8	63,4	10,2	10,0	12,4	15,7	15,4	11,3	10,8	10,5	8,0	17,1
12	62,7	62,0	62,1	62,3	62,5	64,0	65,1	65,3	10,7	10,0	13,2	15,0	13,0	10,0	8,0	7,0	5,7	16,9
13	64,5	64,6	64,4	63,7	62,6	62,1	61,8	61,5	5,7	1,7	7,1	11,0	9,9	8,0	5,8	3,9	0,9	12,0
14	60,5	60,4	61,0	60,4	59,3	58,7	58,8	58,8	2,5	0,2	5,5	10,1	11,0	9,8	6,0	3,1	0,0	12,4
15	58,4	58,5	59,5	59,9	58,5	58,0	58,8	58,8	2,8	8,3	13,1	13,2	13,0	12,0	11,1	11,3	2,1	15,8
16	58,4	58,4	59,5	60,0	59,9	61,0	63,4	65,5	9,9	11,1	14,0	13,2	12,9	12,0	8,6	7,7	6,4	14,6
17	65,3	65,9	67,4	68,1	67,3	68,3	69,4	69,3	5,1	4,9	9,6	13,7	13,8	11,1	9,0	5,4	3,4	14,4
18	68,7	68,0	68,7	67,6	65,8	65,5	65,7	65,2	7,0	7,5	12,1	17,9	18,5	12,9	7,7	5,0	3,1	19,9
19	64,1	63,4	63,0	61,6	60,1	59,5	58,7	59,1	2,2	3,2	9,0	13,6	12,3	11,0	10,0	9,6	2,0	13,8
20	58,9	59,5	60,5	59,9	58,1	58,2	56,6	54,7	7,0	9,0	10,2	12,4	14,0	11,1	9,0	6,3	6,3	14,7
21	51,7	50,1	47,0	43,6	45,2	43,5	44,1	46,5	5,9	7,1	9,1	11,8	11,0	12,2	10,8	11,1	5,9	13,0
22	45,5	45,8	47,0	47,4	47,1	48,4	49,5	49,3	9,8	9,2	10,0	12,8	11,6	9,0	7,3	6,9	6,6	13,5
23	49,2	48,9	49,2	48,9	48,3	47,8	46,7	44,8	6,1	5,4	11,0	14,5	14,0	9,8	8,7	6,6	4,8	17,8
24	43,8	44,5	45,2	43,8	41,1	40,2	40,3	40,9	4,3	3,6	9,6	9,8	12,0	10,2	6,2	3,8	2,7	12,2
25	41,9	43,2	45,3	47,0	48,3	50,6	52,8	52,6	9,7	7,2	12,4	15,2	14,3	10,0	8,0	6,0	3,8	18,6
26	50,8	49,3	49,1	47,7	46,4	48,6	53,2	54,5	7,4	4,8	8,8	12,9	20,0	15,9	10,0	9,6	4,0	21,0
27	54,5	55,8	56,3	54,1	50,7	50,4	49,6	49,2	7,3	7,3	12,2	14,7	17,5	15,1	13,9	14,6	6,8	18,4
28	53,1	54,2	56,5	57,8	59,8	61,8	62,9	62,8	13,7	9,5	12,5	14,9	15,3	12,1	11,5	10,9	8,5	16,2
Moy.	60,28	60,24	60,83	60,30	59,43	59,76	60,32	60,45	7,02	6,62	9,90	13,17	13,71	10,84	8,89	7,90	4,67	15,36

DATES.	HUMIDITÉ RELATIVE. 3h	6h	9h	12h	15h	18h	21h	24h	VENT. — DIRECTION ET VITESSE EN MÈTRES (1). 3h	6h	9h	12h	15h	18h	21h	24h	NÉBULOSITÉ. .	7h	9h	12h	15h	18h	21h	.	PLUIE.	REMARQUES.
1	90	86	85	63	58	52	41	50	NW 1	Cal. 2	W 1	SE 2	NW 11	NW 8	NW 8	NW 6	.	10	7	10	10	2	0	.	.	
2	54	56	55	40	40	73	56	52	NW 7	NW 11	NW 6	Cal. 4	E 2	SW 2	NW 3	W 3	.	1	3	1	1	0	0	.	.	
3	53	57	41	25	30	42	50	57	NW 2	SW 2	SW 2	NW 6	N 7	NW 5	NW 5	NW 4	.	2	1	1	1	6	9	.	.	
4	64	68	59	43	43	74	71	75	NW 3	W 3	NW 2	NE 3	E 5	Cal. 1	Cal. 1	N 3	.	1	0	4	2	1	7	.	.	
5	78	76	69	61	57	70	93	97	NE 2	N 1	N 1	NE 3	NE 2	SW 1	S 1	SW 1	.	10	10	10	4	7	2	.	.	Brume.
6	84	83	78	52	61	82	75	75	W 2	W 2	W 1	NE 1	E 2	SE 1	W 2	Cal. 1	.	7	6	0	0	0	0	.	.	Gelée blanche.
7	89	98	80	58	51	60	68	65	N 1	NE 1	SW 1	SE 1	SE 1	NW 2	SE 1	NW 4	.	0	0	1	0	0	1	.	.	Gelée, brume.
8	64	63	55	37	30	42	53	59	SW 4	NW 4	W 4	W 4	NW 7	NW 4	NW 12	NW 10	.	1	3	3	2	7	10	.	.	
9	67	67	68	61	50	64	66	63	NW 8	NW 9	NW 8	NW 9	NW 10	NW 10	NW 6	NW 6	.	10	7	9	4	7	0	.	0,0	
10	60	57	48	33	45	48	56	65	NW 6	NW 7	W 10	W 6	W 15	NW 16	NW 13	NW 9	.	10	6	7	10	6	6	.	.	
11	59	54	47	43	42	60	61	61	NW 11	W 7	NW 7	NW 7	NW 5	W 6	N 3	NW 3	.	0	0	0	0	0	0	.	.	
12	56	53	54	49	45	62	73	75	NW 4	NW 5	SW 3	NW 6	NW 11	NW 11	NW 7	NW 7	.	2	8	10	2	3	4	.	0,1	
13	77	89	69	53	62	75	88	93	N 4	SW 1	W 1	SE 1	SE 2	Cal. 2	Cal. 1	SW 2	.	1	1	7	4	10	6	.	.	
14	96	98	79	74	76	87	98	99	SW 1	SW 1	S 1	NE 1	NE 2	Cal. 2	Cal. 1	NE 1	.	6	10	10	10	10	0	.	.	Gelée blanche.
15	100	84	64	75	88	82	87	75	SW 1	NE 1	S 3	E 6	S 5	S 5	SE 6	S 4	.	1	5	8	9	2	5	.	.	
16	83	73	66	87	89	91	65	65	S 4	S 5	S 6	E 5	E 8	E 5	NW 7	NW 7	.	8	10	10	10	10	10	.	3,2	
17	78	71	55	40	38	51	63	77	W 2	NW 2	Cal. 2	NW 6	NW 10	N 6	Cal. 4	SW 1	.	1	0	7	10	10	3	.	.	
18	74	65	54	38	41	56	83	85	W 2	NW 2	Cal. 2	NW 2	S 2	SE 1	Cal. 1	Cal. 1	.	5	5	5	1	1	0	.	.	
19	87	90	84	72	82	86	89	84	S 1	SW 1	W 1	NE 3	NE 4	NE 4	NE 1	NW 1	.	10	10	10	7	10	10	.	.	G. bl., br., halo.
20	85	65	58	47	40	59	74	87	SW 2	W 3	NW 7	NW 6	NE 6	NE 3	SE 1	W 1	.	10	10	8	7	10	5	.	0,0	Halo.
21	87	95	89	76	56	48	57	44	W 2	NE 1	NE 1	E 2	W 8	SW 9	W 3	NW 8	.	10	10	10	10	10	6	.	1,1	Halo, c. de v. à 15h.
22	47	48	42	33	37	44	54	57	NW 15	W 12	NW 10	NW 14	W 13	NW 12	NW 9	NW 5	.	10	10	4	3	3	2	.	.	
23	67	69	41	26	47	68	80	82	NW 6	W 7	W 6	NW 9	E 4	SE 3	SE 2	S 1	.	1	0	1	3	10	10	.	.	Halo.
24	86	95	70	81	78	84	95	99	W 2	SW 2	SW 2	NE 2	NE 4	SW 3	SE 1	S 1	.	0	10	10	10	9	0	.	.	Halo, gelée bl.
25	85	74	60	35	42	65	81	81	NW 1	Cal. 3	SW 1	NW 2	NW 5	SW 4	SW 1	SW 1	.	2	0	9	10	2	10	.	0,0	
26	84	88	81	66	31	41	62	61	S 1	SW 1	Cal. 1	E 2	S 7	NW 6	N 6	NW 5	.	10	10	10	10	9	9	.	.	
27	69	80	64	54	24	30	38	37	W 2	NE 1	SE 2	E 4	S 7	SW 10	SW 9	SW 8	.	10	9	6	10	10	8	.	.	
28	62	56	47	41	39	54	47	48	NW 7	NW 5	NW 4	NW 9	NW 13	NW 7	NW 10	N 7	.	10	7	7	7	2	0	.	0,2	
Moy.	74,5	73,5	62,9	52,2	50,7	62,5	68,7	70,3	3,76	3,74	3,50	4,49	6,37	5,33	4,51	4,07	.	5,3	5,6	6,4	5,6	5,6	4,4	.	4,6	

(1) La vitesse du vent est la vitesse moyenne enregistrée pendant la période tri-horaire qui a précédé l'heure de l'observation.

Mars 1893.

PERPIGNAN (Observatoire).

Longitude 0° 33′ E. — Latitude 42° 42′. — Altitude 31^{m},7.

DATES.	PRESSION (700 +). 3h	6h	9h	12h	15h	18h	21h	24h	TEMPÉRATURE. 3h	6h	9h	12h	15h	18h	21h	24h	Min.	Max.
1	64,2	64,2	64,8	64,8	64,6	65,5	65,8	66,3	8,6	8,2	12,0	15,9	17,9	17,1	17,3	16,4	6,7	19,4
2	66,0	65,6	67,2	66,4	65,4	66,0	66,3	66,0	15,6	14,5	17,0	20,2	20,5	18,0	16,9	15,3	13,9	21,9
3	65,4	65,3	65,8	65,8	63,7	64,5	64,8	63,8	14,5	14,0	17,2	19,0	19,9	16,2	14,0	12,9	11,0	20,0
4	62,0	61,6	61,0	61,4	60,8	61,7	62,7	63,9	13,0	11,0	18,4	15,9	16,1	12,5	8,2	10,3	7,9	20,5
5	63,7	64,1	64,9	64,2	62,8	63,2	63,8	64,0	7,6	4,8	12,6	16,6	17,6	15,4	13,1	12,3	4,1	19,3
6	63,2	63,5	64,1	63,5	62,6	63,0	62,4	61,7	12,8	11,5	15,4	18,6	17,3	14,2	14,0	13,2	11,0	19,5
7	61,8	62,8	64,6	65,4	64,9	65,9	66,6	66,5	12,9	11,8	14,0	17,6	17,8	12,0	8,2	7,4	7,3	18,9
8	66,0	65,7	65,8	65,0	63,4	62,9	62,9	62,5	7,4	9,5	17,2	20,6	22,2	18,8	15,8	14,4	5,4	22,6
9	61,6	61,7	61,9	61,5	60,2	61,3	63,5	63,6	13,0	15,2	19,8	23,2	24,3	17,4	10,3	6,3	6,3	25,1
10	63,2	63,3	63,7	63,4	62,1	62,4	63,0	64,2	6,0	6,0	16,6	21,3	22,1	15,7	16,8	13,4	5,4	23,0
11	64,0	64,0	64,3	63,5	62,2	63,9	64,4	64,4	7,8	4,6	14,2	21,5	21,2	14,2	8,1	3,8	3,8	22,3
12	63,9	63,5	64,1	63,4	62,4	62,4	62,7	62,3	2,2	2,0	13,3	17,0	15,1	11,9	9,5	6,0	1,1	17,6
13	61,7	61,4	61,5	61,3	59,3	58,4	58,7	58,9	10,5	11,0	12,9	12,2	14,3	12,1	11,3	9,7	6,0	14,3
14	58,7	58,4	59,4	59,4	58,8	59,5	60,7	61,1	9,8	11,1	12,9	14,8	15,1	13,1	12,0	12,1	8,8	15,1
15	61,1	61,0	61,9	61,7	60,7	60,7	61,0	60,8	12,0	11,6	13,7	15,3	14,8	13,0	12,2	12,2	11,0	15,3
16	60,3	59,6	60,7	60,5	59,4	59,4	59,6	59,2	12,2	11,5	13,5	15,9	18,0	12,8	10,7	9,8	11,0	18,2
17	59,2	59,4	60,0	59,4	59,0	59,6	60,9	61,3	10,8	10,9	16,9	19,0	17,1	15,1	13,9	12,7	9,3	20,9
18	60,5	60,9	61,7	61,3	59,7	61,1	62,5	63,0	11,4	10,1	12,0	15,1	15,2	12,2	10,1	9,4	9,0	16,9
19	62,2	62,7	62,4	63,2	63,2	63,3	64,1	64,9	8,6	8,0	12,6	12,1	12,2	9,4	3,6	2,2	2,2	16,0
20	65,3	65,8	66,2	65,8	64,7	64,6	65,4	65,4	0,1	0,2	7,6	12,8	13,8	10,5	9,4	5,5	- 0,6	15,0
21	64,7	64,9	65,2	64,6	63,5	63,7	64,5	64,7	3,3	3,0	12,0	19,6	18,2	12,3	7,0	5,8	2,7	20,5
22	63,6	63,7	64,2	63,9	63,1	63,4	63,9	64,3	3,4	2,8	12,3	14,5	14,0	11,1	6,6	4,5	2,2	15,5
23	64,8	65,6	66,3	66,0	65,1	65,2	65,3	64,8	5,7	7,1	13,6	15,0	15,0	11,3	7,8	6,1	2,6	16,2
24	64,3	64,1	64,3	63,2	62,5	62,9	63,8	64,0	4,8	10,6	17,6	21,1	21,2	18,1	15,6	14,4	4,5	22,5
25	63,3	63,2	63,2	62,7	62,0	61,8	62,0	61,4	13,9	11,4	17,4	17,8	18,2	13,4	8,4	8,0	7,0	20,8
26	60,5	60,2	60,7	60,1	59,2	58,6	59,2	59,1	6,6	6,0	14,9	17,3	17,0	14,9	9,1	6,0	5,2	18,2
27	58,7	59,1	59,7	59,2	57,9	57,7	59,1	59,8	4,0	4,2	13,8	18,5	18,5	16,1	9,7	9,6	2,9	20,1
28	59,9	60,5	61,3	61,4	60,8	61,5	61,3	61,2	4,2	10,3	15,4	14,5	15,2	11,7	10,1	9,7	4,0	17,8
29	60,4	59,8	60,4	60,6	59,9	59,5	59,6	59,3	9,7	9,0	9,8	9,9	9,7	10,0	10,0	9,2	8,1	10,8
30	58,2	58,0	58,3	58,1	57,4	57,3	57,6	57,3	9,0	9,2	9,4	9,9	10,1	10,1	9,5	9,2	8,9	10,8
31	56,5	56,7	57,3	57,2	56,7	56,9	57,4	57,6	9,1	9,1	11,1	12,0	14,1	11,5	10,1	9,6	8,5	14,0
Moy.	62,22	62,27	62,80	62,51	61,55	61,86	62,43	62,49	8,73	8,72	14,10	16,61	16,89	13,62	10,95	9,59	6,36	18,35

DATES.	HUMIDITÉ RELATIVE. 3h	6h	9h	12h	15h	18h	21h	24h	VENT. — DIRECTION ET VITESSE EN MÈTRES (1). 3h	6h	9h	12h	15h	18h	21h	24h	NÉBULOSITÉ. .	6h	9h	12h	15h	18h	21h	.	PLUIE.	REMARQUES.
1	56	61	62	48	54	56	50	58	NE 2	NE 3	S 2	NE 3	N 7	NW 4	W 2	NW 6	.	1	10	10	10	10	10	.	.	
2	63	65	58	39	28	37	52	60	NW 7	NW 12	NW 13	NW 7	NW 9	NW 10	NW 9	NW 6	.	8	9	9	10	10	10	.	.	
3	64	67	57	46	43	57	59	64	N 4	W 3	W 6	NW 11	NW 11	NW 8	NW 6	N 3	.	2	7	4	3	5	6	.	.	
4	66	68	34	41	31	40	70	70	NW 5	SW 4	NW 3	E 5	E 4	Cal. 2	Cal. 1	SE 1	.	7	7	8	5	3	9	.	.	Brume à 18 h.
5	86	97	68	51	50	56	54	51	SE 1	SW 1	W 1	W 2	E 2	NW 4	NW 5	NW 9	.	2	4	3	1	0	0	.	.	Brum. a 12 h., halo.
6	35	39	42	33	34	45	48	56	NW 6	W 8	NW 10	W 14	NW 14	NW 13	NW 10	NW 12	.	2	0	0	1	2	0	.	.	
7	54	58	48	32	30	46	61	74	NW 10	NW 8	W 8	N 6	NW 4	SW 3	W 1	W 2	.	8	3	0	0	0	0	.	.	Brume.
8	72	55	28	15	16	22	27	26	W 2	W 3	NW 4	NW 8	NW 7	NW 7	W 7	NW 5	.	0	0	0	0	1	0	.	.	
9	24	22	24	9	10	33	57	61	NW 3	NW 6	W 6	N 5	NW 6	SE 5	SW 1	W 1	.	0	0	1	2	3	0	.	.	
10	62	61	34	20	22	44	37	47	W 2	SW 2	W 1	SE 1	SE 2	Cal. 1	W 3	S 4	.	0	0	0	0	0	0	.	.	
11	67	90	51	6	14	38	59	72	SE 1	SW 1	SW 1	NE 3	E 6	E 3	SW 1	SW 1	.	2	0	3	1	1	0	.	.	Brum. à 6 h.
12	73	80	64	51	67	86	82	98	SW 1	SW 1	SE 1	SE 4	SE 6	E 5	E 3	S 1	.	2	2	1	2	4	2	.	.	Brum., gelée bl.
13	85	88	88	94	80	93	98	100	SE 3	SE 3	SE 3	E 4	E 4	E 4	E 3	Cal. 1	.	10	10	10	10	9	3	.	0,0	
14	100	100	89	89	83	89	99	94	SE 1	NE 1	E 1	E 3	NE 4	NE 3	Cal 1	N 1	.	10	10	10	10	10	9	.	0,0	Brum. le matin.
15	97	99	89	77	79	89	98	98	N 1	N 1	N 1	E 3	E 4	E 3	Cal. 1	E 1	.	10	10	10	10	10	10	.	.	
16	99	97	85	75	62	88	93	91	E 1	Cal. 0	NE 1	S 3	Cal 1	SE 2	Cal. 1	SW 1	.	10	10	10	10	8	10	.	.	Brum. à 6 h.
17	92	100	71	61	68	67	47	49	SW 1	SW 0	SW 1	SE 1	NW 3	NW 6	NW 7	NW 7	.	10	9	10	10	10	4	.	.	Brouillard.
18	50	50	38	27	26	32	40	46	NW 9	W 10	NW 11	NW 13	NW 12	NW 12	NE 5	NW 7	.	2	0	0	0	0	0	.	.	
19	50	55	36	40	23	47	76	78	NW 7	W 4	NW 5	E 7	NE 6	NE 5	SW 1	SW 1	.	0	0	0	0	0	0	.	.	
20	83	73	56	51	48	72	79	93	NW 1	W 1	SW 3	NE 3	SE 3	SE 5	SW 2	SE 1	.	1	10	7	0	0	2	.	.	Gelée.
21	98	97	65	37	46	59	81	90	W 1	SW 2	NE 2	S 3	SE 4	SE 4	NE 2	SE 1	.	0	0	0	0	0	0	.	.	Gelée blanche.
22	94	97	65	56	61	77	97	100	NE 1	N 2	E 1	E 4	NE 6	E 5	NW 2	S 1	.	0	0	0	0	0	0	.	.	Gelée blanche.
23	100	95	65	57	61	84	97	99	SE 1	SW 1	NE 1	E 3	E 4	E 2	SW 1	Cal. 1	.	10	7	0	0	0	0	.	.	Gelée blanche.
24	100	59	33	21	20	33	36	42	W 1	SW 2	NW 4	NW 8	NW 7	NW 7	W 6	NW 5	.	0	0	0	0	0	1	.	.	
25	46	56	34	37	37	52	76	78	NW 5	NE 2	NW 4	E 6	SE 4	SE 2	SW 1	SW 1	.	0	0	1	0	0	0	.	.	Brum. à 15 h.
26	73	67	60	57	52	68	99	98	W 1	SW 1	E 1	E 4	SE 5	SW 2	Cal. 1	N 1	.	3	0	1	6	0	0	.	.	Brume.
27	93	95	65	50	42	41	82	82	SW 1	SW 1	N 1	E 1	NE 5	S 4	N 2	S 1	.	0	0	0	0	3	0	.	.	Gel. bl., brum. le s.
28	89	82	61	68	63	69	74	76	S 3	S 4	S 4	SE 6	SE 8	S 6	S 4	S 3	.	0	4	9	7	9	2	.	.	
29	82	97	89	89	92	97	99	100	S 3	S 3	E 2	Cal. 2	SE 1	E 3	S 2	S 2	.	10	10	10	10	10	10	.	33,3	
30	100	99	94	95	90	90	95	94	S 1	NE 1	NE 3	NE 5	E 4	E 4	Cal. 2	NE 0	.	10	10	10	10	10	10	.	15,0	
31	95	97	85	86	75	83	95	94	NE 1	NE 1	NE 3	NE 4	E 3	E 2	Cal. 1	Cal. 0	.	10	10	10	10	10	10	.	0,7	
Moy.	75,7	76,3	59,3	50,3	48,6	61,0	71,5	75,5	2,75	3,07	3,54	4,80	5,41	4,71	2,93	2,87	.	4,2	4,6	4,4	4,1	4,1	3,5	.	49,0	

(1) La vitesse du vent est la vitesse moyenne enregistrée pendant la période tri-horaire qui a précédé l'heure de l'observation.

Avril 1893.

PERPIGNAN (Observatoire).

Longitude 0°33′ E. — Latitude 42°42′. — Altitude 31m,7.

DATES.	PRESSION (700 +). 3h	6h	9h	12h	15h	18h	21h	24h	TEMPÉRATURE. 3h	6h	9h	12h	15h	18h	21h	24h	Min.	Max.
1	57,4	57,7	58,4	58,7	58,6	58,7	59,1	59,4	9,1	7,0	15,0	17,1	16,5	13,9	10,3	9,8	6,3	18,0
2	59,3	60,0	60,8	60,5	60,1	60,9	61,9	62,1	8,0	8,2	19,1	20,8	19,8	13,0	12,0	12,1	7,6	21,0
3	61,6	61,9	62,4	61,8	61,0	60,8	61,6	61,6	12,1	12,0	14,4	16,7	16,6	13,2	10,4	8,8	8,8	18,5
4	61,2	61,8	62,2	61,5	60,4	60,6	61,3	61,2	7,3	7,0	15,0	17,0	17,1	13,3	9,4	7,3	6,0	17,3
5	60,8	61,2	61,5	60,8	60,1	59,8	60,4	59,8	7,1	7,6	14,8	18,0	17,8	14,6	12,0	11,0	5,6	19,1
6	59,4	59,1	59,8	59,0	59,0	62,1	63,1	63,3	14,5	14,6	16,6	19,8	20,7	11,9	12,2	8,7	8,7	23,1
7	63,5	64,3	65,1	64,8	64,2	64,5	65,1	65,4	7,2	6,8	16,0	18,3	18,0	15,0	9,3	8,8	6,0	18,8
8	65,3	65,9	66,6	66,0	64,4	64,1	63,9	63,0	5,9	6,0	14,2	17,6	18,8	15,4	11,3	8,5	4,6	19,5
9	62,5	62,2	62,1	61,2	59,7	59,3	60,1	60,9	5,9	7,1	17,1	19,0	22,1	17,5	11,2	7,9	5,9	22,9
10	60,8	61,6	61,7	61,4	60,4	60,3	60,7	61,1	9,3	9,8	17,9	17,0	16,5	13,9	10,0	7,3	7,2	18,0
11	61,0	61,7	61,8	61,0	60,2	60,2	60,4	60,0	8,5	9,0	16,9	18,9	17,9	14,9	11,0	11,4	6,5	18,9
12	59,5	59,5	60,0	59,1	57,8	57,6	58,1	58,2	14,8	15,9	20,9	23,0	23,1	21,1	18,9	17,3	11,4	24,7
13	57,6	57,2	56,8	57,0	55,6	56,8	58,4	59,3	15,9	15,0	17,9	20,0	20,0	16,8	14,7	13,3	13,3	20,9
14	59,2	59,4	60,3	60,2	59,9	60,9	62,5	64,1	11,8	12,2	16,0	18,5	20,9	17,9	13,8	10,5	10,5	21,2
15	64,8	65,2	66,1	66,4	65,8	65,5	65,9	66,0	7,0	7,9	17,8	19,4	18,4	14,8	10,0	8,1	5,9	19,9
16	66,0	66,5	66,8	66,2	64,6	63,9	64,8	64,8	10,5	7,6	16,8	20,2	22,2	19,6	15,8	15,3	5,9	23,4
17	64,2	64,2	64,6	63,4	61,9	61,6	62,5	62,3	13,0	14,2	21,5	24,6	25,5	20,6	15,0	13,1	13,0	26,5
18	61,7	61,7	62,4	62,1	61,4	61,0	61,4	61,3	10,4	11,2	20,1	19,3	17,4	14,4	14,2	13,9	8,7	20,1
19	60,5	60,0	60,1	58,4	57,2	57,5	59,1	59,5	9,9	9,8	17,3	23,8	24,3	20,2	14,3	11,5	8,3	25,7
20	59,6	60,3	61,7	61,6	61,2	61,2	62,0	62,5	10,6	11,7	19,0	19,4	18,4	15,5	14,8	14,7	8,0	20,2
21	62,3	62,3	62,6	61,8	60,7	60,3	60,7	60,7	14,5	14,5	17,0	18,8	18,8	16,0	12,3	11,1	11,1	20,0
22	60,6	60,8	60,7	59,7	59,0	59,2	59,7	59,9	13,4	14,6	17,0	19,2	17,6	18,2	14,2	13,3	11,1	19,3
23	59,4	59,3	59,4	58,6	57,5	57,6	58,1	58,1	11,7	18,3	24,8	27,1	26,9	23,8	18,1	14,9	11,6	27,8
24	58,0	57,7	58,1	58,5	57,4	57,5	58,6	58,4	12,0	13,0	22,0	20,2	19,1	16,3	15,1	13,7	11,0	23,9
25	58,1	58,6	59,3	59,1	57,8	57,7	58,1	58,5	13,2	15,1	19,0	19,1	19,1	16,1	15,2	14,5	12,0	20,7
26	58,0	58,2	58,1	56,8	55,3	54,1	54,0	53,6	13,4	14,7	18,1	18,8	16,1	16,0	15,9	15,7	12,3	18,9
27	52,4	52,1	52,5	51,9	51,6	51,1	51,2	51,1	15,2	15,0	17,5	20,9	18,0	15,9	15,9	14,4	14,1	21,0
28	49,1	49,0	49,3	49,1	49,2	49,7	51,1	51,5	12,3	13,1	15,1	18,4	16,0	16,0	14,5	13,4	11,3	19,3
29	51,8	53,0	54,2	54,7	55,1	56,7	58,5	59,4	14,8	16,0	19,0	19,9	19,9	18,3	17,0	15,6	13,4	21,0
30	60,0	61,5	62,0	61,7	61,4	61,2	62,9	62,9	13,6	14,4	17,6	20,3	21,3	19,6	16,6	14,6	11,2	21,7
Moy.	59,85	60,13	60,58	60,10	59,28	59,41	60,17	60,00	11,10	11,64	17,70	19,70	19,49	16,46	13,51	12,02	9,24	21,04

DATES.	HUMIDITÉ RELATIVE. 3h	6h	9h	12h	15h	18h	21h	24h	VENT. — DIRECTION ET VITESSE EN MÈTRES (1). 3h	6h	9h	12h	15h	18h	21h	24h	NÉBULOSITÉ. .	6h	9h	12h	15h	18h	21h	.	PLUIE.	REMARQUES.
1	99	100	59	55	55	78	97	98	SE 0	SW 1	Cal. 1	E 2	SE 2	Cal. 1	Cal. 1	W 2	.	1	0	0	3	6	0	.	.	Brum. à 12 h.
2	93	83	40	33	43	92	98	99	W 2	W 3	W 3	E 4	E 4	NE 2	NE 1	SE 1	.	0	0	3	3	10	10	.	.	Brum. à 18h., halo.
3	91	94	81	67	61	86	98	100	SE 2	E 2	E 3	E 3	E 4	E 4	N 1	SE 1	.	10	10	8	7	8	0	.	.	Halo.
4	100	100	68	57	53	74	95	99	SE 1	Cal. 1	E 1	E 4	SE 4	SE 4	NE 1	W 1	.	4	0	0	2	1	0	.	.	Brd, brum. à 15 h.
5	100	94	72	52	50	64	81	52	W 2	SW 2	E 1	NE 2	N 3	N 2	W 1	NW 6	.	10	0	0	0	0	0	.	.	
6	58	52	52	36	36	91	74	86	NW 8	NW 9	W 11	NW 13	NE 7	W 4	W 3	NW 2	.	0	0	2	7	10	9	.	1,8	Orage.
7	98	98	59	52	44	50	89	91	NW 1	SW 1	Cal. 1	SE 1	SE 3	SE 2	W 0	SW 1	.	0	0	0	0	0	0	.	.	
8	92	94	80	47	45	61	64	73	W 1	Cal. 1	E 1	SE 3	SE 4	SE 3	W 1	W 2	.	0	0	0	0	0	0	.	.	Brouillard.
9	94	89	51	46	36	39	74	89	SW 1	SW 2	E 1	E 3	S 4	S 3	Cal. 2	SE 1	.	0	0	0	0	0	0	.	.	
10	84	89	46	68	68	77	83	89	SE 2	S 1	SE 2	E 5	S 5	S 4	Cal. 2	SE 1	.	0	0	0	0	0	0	.	.	Brum. le soir.
11	82	85	43	38	44	58	64	63	S 1	S 2	SE 2	E 3	E 3	NE 3	Cal. 1	NW 2	.	1	1	1	0	1	2	.	.	
12	53	44	29	25	27	25	30	38	NW 2	W 5	W 5	NW 6	NW 7	NW 6	NW 5	NW 5	.	1	0	6	9	10	8	.	.	Brum. à 12 h.
13	40	57	44	34	18	17	22	24	NW 6	W 10	W 9	NW 7	NW 10	NW 9	NW 9	NW 8	.	10	3	3	1	0	0	.	.	
14	29	32	25	18	20	20	39	44	NW 8	NW 8	NW 8	NW 8	N 6	NW 5	NW 3	NW 3	.	0	0	0	0	0	0	.	.	
15	58	59	36	36	42	60	87	86	W 1	SW 2	E 1	E 4	E 4	Cal. 3	Cal. 1	W 1	.	0	0	0	0	0	0	.	.	
16	91	94	64	47	40	43	52	58	NW 1	SW 1	NE 0	SE 2	E 2	NW 2	SW 2	W 1	.	0	0	0	0	2	8	.	.	Brum. à 6 h.
17	52	48	28	19	12	29	48	49	NW 2	SW 3	W 2	NW 5	N 4	S 3	SW 1	NW 2	.	6	1	0	0	0	0	.	.	
18	55	64	41	64	72	84	84	87	Cal. 1	W 1	SE 1	NE 5	E 4	E 4	SE 3	NE 2	.	2	0	3	10	10	10	.	.	Brum. à 6 h.
19	100	100	66	35	21	26	42	45	Cal. 1	Cal. 0	E 1	SE 2	S 5	S 9	W 5	N 2	.	0	1	1	5	6	0	.	.	Brouillard, halo.
20	66	88	51	58	75	87	91	93	S 1	NW 2	NE 2	E 4	E 5	NE 5	E 3	E 2	.	0	0	0	9	10	8	.	.	Brum. le matin.
21	92	85	76	66	66	79	96	99	NE 2	NE 3	NE 3	E 2	NE 3	E 3	E 1	E 0	.	10	10	3	0	1	0	.	.	Brum. le soir.
22	96	91	72	68	75	72	93	95	NW 1	Cal. 0	E 1	E 4	NE 4	E 1	SW 1	W 1	.	10	7	7	10	8	0	.	.	Brum. à 6 h.
23	97	50	28	31	27	32	52	64	W 1	W 3	N 4	Cal. 2	NW 3	NW 3	NW 2	S 1	.	0	0	1	3	6	4	.	.	
24	83	77	46	53	71	83	88	89	SW 1	SW 1	E 1	NE 4	E 4	SE 4	E 3	E 2	.	4	6	7	1	7	10	.	.	Brum. le soir.
25	84	79	63	72	71	83	88	93	S 3	E 2	E 2	E 5	E 6	E 4	S 2	E 3	.	10	10	10	10	10	10	.	.	
26	89	95	71	71	88	90	91	92	S 2	E 1	E 2	E 3	E 4	E 3	SE 3	SE 2	.	10	10	10	10	10	10	.	0,0	
27	97	100	84	65	81	91	89	93	SE 2	N 1	E 2	E 4	E 4	Cal. 3	E 1	SW 3	.	10	10	9	10	10	10	.	10,0	Halo, br. à 6 h.
28	95	94	77	60	90	84	95	95	W 2	W 1	NW 3	NW 4	W 4	W 2	Cal. 1	Cal. 0	.	10	10	10	10	10	10	.	26,3	
29	76	71	55	47	41	35	43	50	NW 2	NW 5	NW 8	NW 12	NW 11	NW 9	NW 7	NW 8	.	10	10	10	8	7	0	.	.	Brum. le matin.
30	51	55	44	44	38	42	44	47	NW 9	NW 3	NW 6	W 6	N 6	NW 5	NW 5	NW 4	.	0	0	0	0	0	0	.	.	Brum. le matin.
Moy.	79,8	78,7	55,0	48,8	50,3	61,7	73,0	76,0	2,32	2,49	2,89	4,42	4,70	3,80	2,38	2,38	.	4,0	3,0	3,1	3,9	4,8	3,6	.	38,1	

(1) La vitesse du vent est la vitesse moyenne enregistrée pendant la période tri-horaire qui a précédé l'heure de l'observation.

Mai 1893.

PERPIGNAN (Observatoire).

Longitude 0°33′ E. — Latitude 42°42′. — Altitude 31m,7.

DATES.	PRESSION (700 +). 3h	6h	9h	12h	15h	18h	21h	24h	TEMPÉRATURE. 3h	6h	9h	12h	15h	18h	21h	24h	Min.	Max.
1	62,9	63,1	63,2	62,0	61,1	60,5	60,9	61,1	10,8	14,4	17,6	21,4	22,5	20,4	16,0	13,0	10,8	23,1
2	61,3	61,5	61,8	62,0	61,6	61,5	62,6	62,9	9,5	11,6	19,6	20,6	20,8	17,7	12,8	11,5	8,3	21,8
3	63,3	63,9	64,3	63,4	62,6	62,6	63,3	63,9	9,5	13,0	20,7	25,4	26,6	23,0	19,5	16,5	9,4	27,4
4	63,9	64,1	64,0	63,7	62,6	62,2	62,9	62,9	15,2	16,2	22,2	23,3	24,6	21,8	17,8	13,2	12,1	25,7
5	62,5	62,5	62,3	61,0	60,2	59,0	59,7	60,0	12,1	15,1	23,9	25,5	25,2	24,8	20,2	15,9	10,0	26,9
6	59,7	60,8	62,1	61,5	60,0	59,0	60,2	60,7	12,4	14,6	19,4	20,6	21,8	19,8	12,2	9,6	9,6	23,1
7	61,2	60,5	59,6	57,9	56,0	55,4	56,1	56,2	11,6	11,1	15,5	17,9	19,9	17,8	11,9	9,7	7,5	21,0
8	55,8	56,1	56,0	55,6	55,4	56,0	56,7	57,0	7,4	10,1	14,9	16,3	16,8	14,3	13,5	12,6	6,2	17,9
9	57,0	56,9	57,9	58,0	58,1	58,9	60,3	60,7	10,8	12,0	12,1	14,9	15,2	12,9	12,4	12,4	10,7	16,9
10	60,5	61,3	62,0	61,8	61,1	60,5	61,2	61,0	12,3	12,9	12,9	17,0	17,2	15,0	13,5	13,5	12,0	18,2
11	60,1	59,7	60,2	60,1	59,2	59,3	60,1	60,3	13,2	14,1	16,0	17,9	20,5	18,3	16,5	14,3	12,7	22,0
12	59,6	59,7	60,1	59,3	58,5	58,1	58,8	59,6	16,3	16,3	19,9	22,1	23,1	22,5	19,2	16,2	13,7	23,9
13	59,7	60,2	61,3	61,0	60,2	60,2	60,0	60,2	13,2	15,1	21,8	21,5	21,9	19,9	13,1	12,4	11,9	22,8
14	59,3	59,7	60,0	59,8	59,0	58,4	59,3	59,1	10,4	14,3	21,3	22,5	20,6	19,6	16,0	14,6	10,3	23,2
15	58,0	58,5	58,6	58,3	58,4	59,4	60,0	59,8	12,5	14,3	20,2	21,6	16,6	16,2	16,2	13,2	11,6	23,0
16	59,0	58,7	58,5	57,4	55,7	55,0	55,6	55,2	11,3	14,4	20,4	19,6	21,6	18,2	16,6	13,4	10,6	22,2
17	54,5	54,2	53,9	53,2	51,1	51,4	53,0	53,6	14,3	17,2	16,6	18,1	24,6	22,0	19,2	14,7	13,4	25,4
18	53,6	54,0	55,1	55,7	56,7	56,8	57,5	57,9	13,2	15,0	22,6	22,8	17,6	17,8	16,8	14,3	13,2	25,8
19	57,1	57,7	58,4	58,0	58,0	59,4	60,6	60,5	13,5	16,2	20,2	24,3	17,6	15,8	14,6	14,3	12,6	24,6
20	59,7	59,6	59,2	58,1	56,5	55,2	55,8	55,6	12,7	14,2	20,0	20,5	22,6	21,6	17,4	14,6	11,5	24,3
21	54,5	53,5	52,1	51,1	53,5	55,5	57,0	56,6	14,0	15,3	18,1	21,9	14,2	12,1	10,2	11,3	10,1	22,2
22	56,4	56,7	56,3	56,7	56,9	56,9	57,5	57,0	10,5	13,1	16,5	17,0	16,1	14,3	12,8	11,8	10,4	17,9
23	54,7	55,0	55,1	55,6	56,5	57,8	58,6	59,3	11,5	14,0	16,9	17,1	18,0	17,3	17,0	15,0	11,1	19,5
24	59,3	59,8	60,2	60,3	59,6	59,7	61,0	61,4	15,7	15,9	18,2	20,9	21,8	21,0	18,1	16,7	15,0	22,9
25	61,4	62,0	62,2	62,1	61,4	61,6	63,0	62,9	16,0	16,2	19,1	21,0	22,0	21,0	17,9	17,3	15,1	22,8
26	62,8	62,9	62,2	61,5	60,7	60,1	60,5	60,3	16,3	18,1	21,9	24,1	25,1	24,0	21,1	17,7	15,4	26,1
27	59,7	59,5	58,9	58,0	57,0	57,0	58,0	58,2	16,6	16,1	24,0	25,9	26,1	24,1	20,9	16,1	16,0	27,1
28	57,9	58,0	58,4	58,3	58,4	58,1	58,7	58,8	14,5	17,6	21,6	21,6	20,4	20,5	13,8	11,9	11,9	24,3
29	58,4	58,5	58,7	58,4	57,6	57,1	57,7	57,5	12,8	15,3	21,6	22,5	22,8	21,2	16,1	14,8	11,1	23,6
30	57,2	57,7	57,9	57,4	57,1	56,3	56,7	56,9	15,1	16,6	20,6	24,4	21,0	20,3	17,4	15,4	15,0	24,4
31	56,4	56,5	56,4	55,9	55,3	54,4	55,7	55,1	14,1	17,0	22,8	25,6	19,0	17,0	17,6	15,7	13,0	26,5
Moy.	58,95	59,12	59,25	58,81	58,26	58,17	59,00	59,10	12,83	14,75	19,33	21,15	20,77	19,10	15,98	13,99	11,68	23,11

DATES.	HUMIDITÉ RELATIVE. 3h	6h	9h	12h	15h	18h	21h	24h	VENT. — DIRECTION ET VITESSE EN MÈTRES (1). 3h	6h	9h	12h	15h	18h	21h	24h	NÉBULOSITÉ.	6h	9h	12h	15h	18h	21h	24h	PLUIE.	REMARQUES.
1	61	64	50	41	36	37	53	60	NW 1	NW 3	NW 4	NW 5	N 4	NE 3	W 3	SW 3	.	0	0	0	0	0	0	.	.	
2	83	85	41	38	36	52	82	84	S 1	W 1	E 1	E 3	NE 3	NE 2	N 1	W 1	.	0	0	0	2	6	0	.	.	
3	90	84	49	37	31	42	52	59	NW 1	SW 1	W 4	NE 4	NE 2	N 4	NW 4	SW 3	.	0	0	0	1	0	0	.	.	
4	60	73	44	36	36	31	66	78	NW 3	Cal. 1	N 1	SE 3	E 2	SE 2	E 1	Cal. 1	.	0	0	0	0	0	0	.	.	Brum. à 6 h.
5	74	63	37	30	27	35	36	44	SW 1	SW 1	SE 1	SW 2	SE 3	SW 2	W 3	NE 1	.	0	0	0	0	0	0	.	.	
6	70	75	38	39	31	35	78	86	Cal. 1	Cal. 1	NE 4	NE 4	E 3	SE 1	W 1	Cal. 1	.	0	0	0	0	0	0	.	.	Brume.
7	61	73	44	37	33	46	78	80	E 2	NW 1	NE 3	E 3	E 3	SE 2	Cal. 1	NE 1	.	0	0	0	0	4	0	.	.	Brum. à 9 h.
8	92	86	40	47	35	45	51	62	NE 0	W 1	E 4	E 4	E 4	SW 1	NE 1	SE 1	.	4	2	1	10	10	10	.	.	
9	87	84	94	89	89	95	96	97	Cal. 0	S 1	SW 0	N 1	SE 2	SW 2	NE 1	NW 1	.	10	10	10	10	10	10	.	20,6	
10	92	95	99	80	79	88	94	97	SE 1	E 2	NE 1	E 2	E 2	S 2	Cal 1	S 0	.	10	10	10	10	10	10	.	18,4	
11	99	99	79	44	45	52	55	59	Cal. 0	SW 1	SW 1	NW 3	NW 3	NW 3	NW 5	W 4	.	10	10	10	10	10	1	.	0,0	
12	57	58	41	35	30	26	35	45	NW 4	NW 7	NW 7	W 7	NW 7	NW 7	NW 5	NW 3	.	0	1	1	0	0	0	.	.	
13	58	66	23	26	36	41	88	92	NE 2	W 2	E 1	E 4	E 3	SE 2	Cal. 1	NE 1	.	0	1	2	0	2	2	.	.	
14	98	78	49	53	58	55	91	94	SW 1	NW 1	E 3	SE 4	SE 3	SE 3	SE 3	NE 1	.	0	0	0	8	10	10	.	3,4	
15	92	90	53	54	98	80	75	91	E 1	Cal. 1	E 3	E 3	NE 4	W 3	E 2	NW 1	.	2	2	5	10	10	3	.	2,9	Orage.
16	98	84	62	70	72	86	95	100	NW 1	NW 1	SE 1	E 3	E 4	NE 3	E 3	SW 1	.	0	2	8	9	10	3	.	.	Halo.
17	100	91	92	84	47	61	72	92	SW 1	Cal. 1	NE 2	NE 3	SW 4	SW 9	NW 3	NW 1	.	10	10	10	10	9	2	.	.	
18	99	84	59	45	91	85	73	82	SW 1	SW 1	NE 2	N 3	E 4	Cal. 2	E 1	W 1	.	2	1	8	10	8	10	.	0,2	Orage.
19	90	80	54	39	71	87	93	88	SW 1	NW 1	NW 2	NW 2	SW 3	Cal. 4	NW 3	NW 2	.	2	9	7	9	8	10	.	7,2	Orage.
20	89	82	50	58	55	62	89	95	SW 2	W 2	E 1	E 3	E 3	NE 2	N 2	Cal. 2	.	7	7	3	3	1	8	.	.	Halo.
21	100	97	80	67	64	74	91	71	Cal. 1	Cal. 1	E 1	SE 1	NW 4	W 6	Cal. 4	NW 3	.	10	10	10	10	10	10	.	7,5	Orage.
22	66	59	37	43	52	53	59	65	NW 5	NW 4	NW 7	NW 11	NW 13	NW 13	NW 10	NW 11	.	8	8	3	3	2	7	.	.	Éclairs.
23	77	75	62	62	53	58	62	64	NW 11	NW 13	NW 12	NW 13	NW 13	NW 10	NW 8	NW 9	.	10	10	10	10	10	10	.	1,0	
24	63	50	51	44	48	43	62	64	NW 9	NW 8	NW 7	NW 6	NW 7	NW 8	NW 7	NW 7	.	10	9	10	7	2	7	.	0,5	
25	67	66	46	42	42	40	48	50	NW 6	NW 6	NW 9	NW 9	NW 8	NW 7	NW 5	NW 5	.	3	1	2	2	1	2	.	.	
26	52	52	40	35	33	39	48	51	NW 4	NW 4	NW 5	NW 7	NW 5	NW 6	NW 6	NW 5	.	0	0	0	0	1	2	.	.	
27	55	82	42	36	35	38	36	49	NW 4	Cal. 2	NW 3	NW 6	NW 7	N 6	NW 4	NW 3	.	5	0	3	7	1	0	.	.	
28	60	62	38	36	39	42	76	81	NW 2	SE 2	NE 2	SE 5	E 2	SE 1	SW 1	W 1	.	0	0	2	3	3	0	.	.	Brum. à 6 h.
29	88	86	40	40	45	54	86	86	SW 1	SE 1	SE 1	E 3	SE 3	W 2	Cal. 1	SW 1	.	10	5	0	0	4	2	.	.	Halo.
30	94	90	71	57	68	76	81	90	NE 2	Cal. 2	NE 2	NE 3	SE 4	SW 1	NE 1	Cal. 0	.	8	7	3	10	10	10	.	.	Tonnerre.
31	98	93	44	42	84	89	80	86	W 0	SW 1	NE 1	W 3	SW 2	W 4	N 4	W 1	.	0	8	10	10	10	10	.	0,4	Brum. à 6 h. Ton.
Moy.	79,7	77,6	53,2	47,9	51,6	56,4	70,3	75,5	2,21	2,39	3,13	4,24	4,31	3,88	3,03	2,48	.	3,9	4,0	4,1	5,3	5,2	4,5	.	62,1	

(1) La vitesse du vent est la vitesse moyenne enregistrée pendant la période tri-horaire qui a précédé l'heure de l'observation.

Juin 1893.

PERPIGNAN (Observatoire).

Longitude 0°33′ E. — Latitude 42°42′. — Altitude 31m,7.

DATES.	PRESSION (700 +). 3h	6h	9h	12h	15h	18h	21h	24h	TEMPÉRATURE. 3h	6h	9h	12h	15h	18h	21h	24h	Min.	Max.
1	54,5	54,9	55,1	54,2	54,2	53,7	54,3	54,1	14,7	15,6	18,4	20,6	17,3	16,6	15,6	15,8	14,6	22,0
2	53,8	53,1	53,3	52,8	52,0	52,5	53,7	53,9	15,8	15,8	18,6	22,9	23,2	21,2	15,2	13,0	13,0	25,1
3	53,6	53,5	54,3	54,8	56,0	57,8	59,2	60,9	11,3	15,8	23,1	24,0	23,3	19,6	18,8	16,8	11,0	26,1
4	62,3	64,3	65,4	65,6	65,1	65,1	66,9	67,3	17,9	18,1	20,1	22,2	24,4	23,1	20,5	19,1	16,8	25,0
5	67,2	67,5	67,4	66,8	65,8	65,5	66,0	65,8	17,9	18,1	21,8	24,0	25,1	24,0	21,3	20,4	16,9	25,9
6	65,3	65,3	64,6	63,9	62,6	62,4	63,2	63,5	18,1	19,9	23,1	25,1	26,1	25,0	21,1	15,9	15,9	27,0
7	63,6	63,6	63,1	62,4	61,5	60,6	60,7	60,5	12,1	17,0	22,2	25,2	25,8	24,3	18,6	16,5	12,1	26,9
8	60,2	60,6	60,6	60,5	59,5	59,3	59,8	60,0	12,4	14,4	22,8	24,4	22,9	19,4	16,6	14,6	11,6	24,5
9	60,0	60,8	61,0	61,0	60,2	60,0	60,9	61,1	14,0	16,6	21,9	20,0	21,0	21,5	17,1	14,6	13,0	23,9
10	60,7	61,2	61,3	61,1	60,5	60,4	61,1	61,0	19,5	19,6	24,6	27,1	28,5	27,1	19,1	18,8	14,0	28,9
11	60,6	60,5	60,3	59,3	58,1	57,1	57,8	57,5	14,5	19,3	25,6	26,0	25,2	22,0	17,2	15,2	14,0	26,7
12	57,2	57,5	57,4	56,7	55,8	55,8	56,6	56,8	13,8	18,3	26,5	29,6	30,7	26,6	25,6	22,5	13,6	32,4
13	56,3	56,4	56,3	55,5	55,0	55,1	55,5	56,0	17,8	21,8	27,2	29,6	27,6	22,7	20,8	18,7	17,8	31,0
14	56,5	56,8	56,7	56,2	55,0	53,7	58,3	58,9	15,9	20,5	24,1	25,0	22,2	19,6	16,6	15,4	14,6	24,6
15	58,7	59,2	60,0	59,7	59,5	60,0	60,7	60,7	16,4	19,2	21,6	24,2	22,9	21,3	18,8	18,7	15,3	25,7
16	60,3	60,4	60,4	60,6	60,4	59,9	60,7	61,3	17,4	17,8	20,6	21,4	22,6	22,4	21,3	20,9	16,6	23,5
17	61,4	62,4	62,3	62,5	62,4	62,7	63,8	64,7	18,2	20,6	23,8	26,2	25,2	22,4	18,2	17,0	17,0	27,6
18	64,7	65,1	65,0	64,2	63,3	62,4	62,5	62,4	14,3	17,5	23,2	25,5	24,1	21,8	18,0	16,0	14,3	25,9
19	61,5	61,2	61,1	60,3	58,2	58,1	57,6	56,9	15,8	17,5	21,2	24,0	24,5	21,1	19,1	18,0	14,9	25,0
20	56,0	56,1	56,2	55,2	55,1	54,2	54,6	53,9	17,7	19,1	21,0	19,1	18,9	19,1	19,3	19,2	17,0	25,7
21	54,0	54,1	54,8	54,9	54,3	54,4	55,7	55,8	16,9	18,6	20,1	22,9	26,1	24,9	21,3	19,0	16,9	26,7
22	55,2	55,2	54,9	53,7	52,2	51,2	51,6	52,0	18,0	19,0	24,8	25,2	24,5	22,0	20,3	19,7	15,5	25,5
23	50,7	49,3	49,4	48,8	50,5	51,3	53,3	54,6	17,7	19,9	20,3	27,5	19,7	20,6	20,0	19,0	16,8	28,7
24	54,7	55,7	56,1	56,2	56,6	57,7	59,5	60,4	18,4	19,3	22,5	24,3	22,9	20,4	18,5	17,8	17,0	26,2
25	60,4	61,0	61,1	60,6	60,3	60,6	61,4	61,3	16,6	18,5	21,2	23,0	22,8	21,4	20,4	14,8	14,8	25,5
26	60,8	61,2	61,5	61,3	60,4	60,2	60,4	60,0	12,8	16,6	24,0	27,3	27,4	27,2	19,6	17,5	12,6	29,1
27	59,2	59,4	59,4	58,8	57,5	56,8	57,0	57,0	16,0	20,6	25,0	26,4	26,0	23,3	19,8	17,4	15,2	27,1
28	57,2	58,0	58,9	59,4	59,0	58,8	60,2	60,5	16,9	20,2	26,2	26,3	25,0	23,4	20,0	18,0	16,6	26,8
29	60,3	60,6	60,5	60,4	59,9	59,2	60,4	60,8	17,2	21,0	26,4	27,6	27,0	26,0	20,8	18,1	17,2	30,0
30	60,4	60,8	60,8	60,7	59,9	59,5	59,9	60,3	17,1	21,8	25,9	27,6	27,0	23,4	21,1	19,2	17,0	28,1
Moy.	58,91	59,19	59,31	58,94	58,36	58,20	59,11	59,33	16,10	18,60	22,93	24,74	24,33	22,45	19,35	17,59	15,12	26,57

DATES.	HUMIDITÉ RELATIVE. 3h	6h	9h	12h	15h	18h	21h	24h	VENT. — DIRECTION EN MÈTRES (1). 3h	6h	9h	12h	15h	18h	21h	24h	NÉBULOSITÉ. .	6h	9h	12h	15h	18h	21h	.	PLUIE.	REMARQUES.
1	93	96	85	62	83	82	81	73	W 1	SW 1	E 1	NE 1	W 2	SW 2	W 3	NW 2	.	10	10	9	10	10	10	.	1,6	Orage.
2	68	64	56	40	32	49	79	80	NW 2	NW 4	W 4	N 4	N 4	SE 3	SW 1	NW 1	.	10	10	3	2	0	0	.	.	
3	80	69	36	30	35	40	31	37	NW 1	W 2	W 2	NW 3	W 3	W 7	NW 11	NW 13	.	0	1	6	10	10	10	.	.	
4	40	43	46	36	25	29	44	48	NW 11	NW 7	NW 8	NW 8	NW 8	W 9	NW 6	NW 7	.	4	7	1	0	0	0	.	.	Brume.
5	49	52	43	32	32	32	39	39	NW 8	NW 9	NW 8	NW 7	NW 8	NW 7	NW 5	NW 4	.	0	0	0	0	0	0	.	.	Brum. à 12 h.
6	39	41	36	33	30	28	34	41	NW 4	NW 4	NW 5	N 7	NW 7	NW 8	NW 5	N 3	.	6	2	2	2	1	0	.	.	
7	56	60	29	21	25	36	46	57	N 1	W 1	NE 2	N 4	S 3	SE 2	SW 1	SW 2	.	0	0	0	0	2	1	.	.	
8	67	77	49	38	60	78	95	98	W 2	Cal. 1	NE 2	NE 4	NE 5	NE 3	Cal. 2	Cal. 1	.	8	10	4	10	10	5	.	.	
9	100	93	67	82	75	72	96	99	SE 1	NW 1	S 2	NE 2	E 2	NE 2	Cal. 2	NW 1	.	10	10	10	10	6	2	.	0,1	Tonnerre.
10	45	50	31	25	24	25	53	55	NW 2	S 2	NW 4	NW 5	NE 5	NW 4	SW 2	NW 2	.	2	0	0	2	2	2	.	.	Brum. à 6 h.
11	63	59	38	34	41	63	92	93	SW 2	W 2	E 2	SE 4	E 5	NE 4	SE 2	S 1	.	0	1	3	6	6	0	.	.	Brum., halo.
12	97	78	35	33	34	53	39	49	SW 1	SW 1	N 2	E 2	NE 2	SW 1	NE 1	NW 2	.	0	0	0	2	2	2	.	.	Brum. le m., halo.
13	64	60	38	32	31	66	78	75	W 1	W 2	NE 1	NE 2	NE 4	NE 1	SW 1	NW 2	.	7	0	2	7	10	3	.	0,0	Brum. à 9 h., tonn.
14	80	71	64	66	75	88	85	81	NE 2	W 1	E 1	NE 5	E 4	NE 4	NW 4	NW 1	.	5	0	3	7	10	3	.	6,6	Orage.
15	75	64	54	45	48	50	56	65	NW 2	NW 2	NW 4	N 6	W 3	NW 4	NW 6	NW 8	.	1	3	8	9	9	4	.	.	
16	68	70	57	55	52	50	56	58	NW 7	NW 6	NW 8	NW 10	NW 8	NW 9	N 8	NW 8	.	4	9	10	9	4	6	.	0,0	Éclairs.
17	59	60	51	43	48	66	83	95	NW 6	NW 3	NW 4	E 3	SE 4	E 3	SE 1	Cal. 2	.	6	0	0	1	0	0	.	.	Brum. à 15 h.
18	100	100	65	49	59	66	90	95	NE 1	E 1	E 2	E 5	E 5	S 4	Cal. 2	NW 1	.	10	1	7	10	10	2	.	.	Brouillard.
19	100	96	77	60	63	81	92	93	NE 1	NE 1	E 2	NE 4	NE 4	NE 4	Cal. 1	NW 1	.	10	1	2	5	10	10	.	.	Tonnerre.
20	81	81	66	88	90	72	61	62	SW 1	Cal. 1	NW 2	SW 3	SW 2	SW 3	NW 4	NW 6	.	10	10	10	10	10	10	.	6,4	Orage.
21	66	68	67	53	42	48	62	71	N 4	NW 7	NW 10	NW 9	NW 8	NW 6	NE 3	NW 2	.	10	9	7	1	2	2	.	.	
22	70	80	48	55	75	84	94	78	NW 1	W 1	E 1	NE 3	NE 4	NE 3	N 2	NE 2	.	1	10	10	10	10	10	.	0,0	Éclairs.
23	82	82	71	40	57	54	54	54	NW 1	NE 1	NW 3	NE 2	NW 3	NW 9	NW 7	NW 6	.	7	10	7	10	10	3	.	0,7	Tonnerre.
24	54	53	41	38	44	60	66	63	NW 8	NW 5	NW 6	NW 7	NW 5	NW 3	NW 3	NW 3	.	1	6	8	10	10	10	.	.	
25	66	58	46	40	45	49	51	67	NW 2	NW 2	NW 3	NW 5	W 3	NW 3	NE 2	N 1	.	3	4	8	10	10	10	.	.	Tonnerre.
26	76	77	48	49	42	48	78	79	NW 1	W 1	NE 1	SE 1	SE 2	SE 2	Cal 1	W 1	.	0	0	1	2	0	0	.	.	
27	82	73	63	62	62	74	90	100	W 1	NE 1	E 3	E 4	E 5	NE 4	Cal. 3	Cal. 1	.	0	0	0	0	0	0	.	.	
28	100	92	62	55	66	74	96	100	NW 1	NE 1	NE 1	NE 3	NE 6	NE 4	Cal. 2	E 0	.	8	8	7	2	7	2	.	.	Brum., halo.
29	100	91	62	60	60	64	89	94	Cal. 0	Cal. 1	E 0	NE 2	SE 3	SE 1	SE 1	Cal. 1	.	9	0	2	9	8	3	.	.	Brum. éclairs.
30	97	91	55	56	58	75	90	99	SE 1	NE 0	E 2	NE 4	SE 3	NE 4	NW 2	NW 1	.	0	0	0	0	8	2	.	.	Brum. à 6 h.
Moy.	73,9	71,6	52,9	47,1	50,4	58,5	70,0	73,3	2,52	2,37	3,23	4,36	4,28	4,11	3,17	2,87	.	4,7	4,1	4,3	5,5	5,9	3,7	.	15,4	

(1) La vitesse du vent est la vitesse moyenne enregistrée pendant la période tri-horaire qui a précédé l'heure de l'observation.

Juillet 1893.

PERPIGNAN (Observatoire).

Longitude 0°33′ E. — Latitude 42°42′. — Altitude 31m,7.

DATES.	PRESSION (700 +). 3h	6h	9h	12h	15h	18h	21h	24h	TEMPÉRATURE. 3h	6h	9h	12h	15h	18h	21h	24h	Min.	Max.
1	60,2	60,8	60,9	60,4	60,1	60,0	62,0	62,4	17,6	20,8	28,4	31,4	27,8	27,0	22,6	20,7	16,8	33,4
2	60,7	61,3	61,5	61,2	60,3	60,0	60,3	60,4	23,8	25,7	29,1	32,1	34,0	31,9	27,1	23,1	20,1	34,9
3	60,0	60,1	60,4	59,9	59,7	58,2	58,3	58,1	20,1	23,2	31,0	32,0	30,8	26,9	22,1	20,1	19,0	33,0
4	57,3	56,6	56,0	56,0	55,7	56,1	57,3	57,5	17,6	21,4	26,4	28,5	30,0	27,9	24,2	22,6	17,2	31,4
5	57,4	57,6	57,7	57,4	57,2	57,5	58,4	58,6	21,1	21,1	24,0	26,1	26,1	24,5	22,1	21,1	21,0	27,9
6	58,2	58,5	58,0	57,0	56,2	57,5	58,2	58,3	19,0	20,1	23,2	25,9	27,1	25,9	22,9	21,0	19,0	28,3
7	57,7	57,3	57,3	56,8	56,3	56,1	56,7	57,0	19,3	20,0	27,0	29,0	27,0	25,0	20,0	19,9	18,0	29,0
8	57,1	57,5	57,6	56,2	54,9	54,5	56,5	57,9	18,9	20,5	23,9	30,0	31,5	27,2	23,3	22,1	18,7	31,9
9	58,5	59,7	60,1	60,5	59,8	59,8	60,3	59,9	22,1	20,2	22,2	23,6	25,3	23,0	22,0	21,6	19,6	26,1
10	59,4	59,1	58,7	57,4	55,9	55,7	57,0	57,6	18,6	20,3	25,2	25,3	25,0	23,8	21,0	20,8	17,8	27,2
11	57,3	57,3	57,2	56,0	56,8	56,1	57,3	57,9	20,5	20,2	23,6	27,2	23,3	23,6	21,2	18,5	18,4	29,1
12	57,7	58,0	58,1	57,7	57,4	57,4	58,0	57,8	18,8	18,2	23,6	23,4	22,0	22,2	20,1	20,4	15,8	26,0
13	57,4	57,5	57,6	57,0	55,6	55,9	56,8	56,0	18,6	17,9	20,7	20,6	24,0	19,8	18,4	16,9	16,9	25,8
14	55,4	55,9	55,7	55,1	55,3	56,0	57,8	58,2	16,4	17,4	21,0	22,2	21,4	17,8	17,4	17,5	16,4	24,0
15	58,0	58,5	59,2	59,8	59,5	59,6	61,4	61,4	17,0	17,5	20,1	21,4	23,3	21,9	19,2	18,5	16,6	24,2
16	61,1	61,7	61,7	61,2	60,7	60,9	62,2	62,8	17,3	18,1	21,6	24,9	26,8	24,5	19,1	20,3	15,9	28,0
17	62,9	63,5	63,6	63,5	63,0	63,0	63,6	63,1	18,5	19,8	22,9	25,1	26,1	24,9	21,5	21,4	18,4	27,1
18	63,0	63,6	62,5	61,8	61,4	61,2	61,4	61,4	18,7	20,3	23,7	26,0	26,9	25,2	20,1	20,7	18,1	28,0
19	60,3	60,1	59,2	58,3	56,8	55,6	55,5	57,1	15,9	18,9	26,1	27,9	26,1	25,6	22,1	21,0	14,9	28,8
20	56,4	56,3	56,6	56,5	57,2	56,0	57,0	57,2	19,7	21,1	21,5	24,9	22,0	23,9	19,1	18,9	18,2	25,8
21	56,9	57,0	57,3	58,2	58,0	57,9	58,2	59,2	19,3	20,1	20,9	21,0	21,0	21,0	18,6	18,2	18,1	21,8
22	59,1	59,2	59,9	60,1	60,4	60,8	62,5	63,1	18,3	19,3	25,7	24,9	26,2	25,1	22,1	21,9	17,9	28,3
23	63,0	63,7	64,3	63,6	62,4	62,6	63,9	63,7	20,6	20,6	22,7	24,5	26,3	24,5	21,5	20,7	19,1	27,7
24	62,5	62,4	62,7	61,7	61,1	60,5	61,1	60,9	19,9	21,4	25,6	29,0	29,6	28,2	24,4	21,7	18,4	30,8
25	60,4	60,6	60,9	60,1	59,3	59,2	60,0	60,0	20,0	23,5	27,6	30,4	30,2	27,6	24,6	22,7	20,0	31,9
26	59,4	59,4	59,0	58,4	57,8	57,2	57,6	57,7	22,0	22,1	24,6	26,6	23,6	22,4	20,4	20,5	19,4	27,9
27	57,2	57,5	58,2	58,3	57,8	57,8	59,1	59,1	19,9	19,4	20,8	22,6	24,6	23,7	21,2	20,3	18,3	26,1
28	58,5	58,7	59,5	59,5	59,4	59,8	61,1	61,6	17,9	18,8	20,6	22,1	24,6	24,1	22,2	19,8	17,9	26,4
29	61,6	61,9	61,3	60,5	59,7	60,1	60,7	60,5	18,5	20,1	23,2	25,3	26,3	24,8	23,4	22,4	18,0	27,1
30	60,3	59,7	57,4	58,3	57,4	57,4	59,2	59,2	19,9	20,1	21,9	24,5	25,1	23,0	20,0	19,3	18,9	26,8
31	59,1	59,8	60,1	59,4	58,7	59,3	59,7	60,2	17,7	18,9	21,1	23,0	25,0	23,5	20,5	19,0	17,3	25,9
Moy.	59,16	59,38	59,36	58,96	58,45	58,38	59,29	59,54	19,15	20,23	23,87	25,85	26,10	24,53	21,43	20,44	18,07	28,08

DATES.	HUMIDITÉ RELATIVE. 3h	6h	9h	12h	15h	18h	21h	24h	VENT. — DIRECTION ET VITESSE EN MÈTRES (1). 3h	6h	9h	12h	15h	18h	21h	24h	NÉBULOSITÉ.	6h	9h	12h	15h	18h	21h		PLUIE.	REMARQUES.
1	99	83	50	35	46	56	69	80	Cal. 1	Cal. 1	NE 0	E 2	SE 2	SE 1	SE 2	NE 2	.	2	0	2	8	9	8	.	.	Brum. à 6 h., tonn.
2	64	54	34	33	31	32	49	61	NW 3	NW 4	NW 5	NW 4	N 3	N 3	NW 2	Cal. 2	.	2	0	0	1	0	0	.	.	
3	66	59	38	33	38	63	91	93	W 2	SW 2	NE 1	SE 2	E 4	NE 3	Cal. 2	Cal. 0	.	1	0	0	7	3	0	.	.	
4	100	78	72	59	53	51	57	58	E 1	Cal. 1	NE 2	NE 5	NE 5	NW 4	NW 6	NW 6	.	0	0	3	0	0	10	.	.	Brumeux à 12 h.
5	56	57	46	41	41	44	51	53	NW 6	NW 4	NW 6	NW 7	NW 7	NW 8	NW 8	NW 7	.	10	9	9	9	10	7	.	.	
6	56	57	49	36	35	37	47	56	NW 7	NW 6	NW 8	NW 10	NW 10	NW 7	NW 4	NW 4	.	2	0	0	3	3	1	.	.	Brumeux le soir.
7	63	65	36	37	48	76	100	100	NW 3	SW 3	E 1	S 3	E 3	E 3	Cal. 1	NE 1	.	0	0	0	0	0	0	.	.	Brumeux à 12 h.
8	100	95	79	55	46	63	81	86	NW 1	NW 1	NE 1	E 4	E 4	NE 3	N 2	S 1	.	10	10	10	5	4	0	.	.	Brumeux à 15 h.
9	67	59	54	50	47	61	58	60	NW 1	NW 4	W 5	W 4	W 2	W 1	W 2	Cal. 1	.	10	10	10	10	10	10	.	.	
10	71	72	50	53	66	80	92	95	NW 1	W 1	E 2	E 5	E 4	NE 3	E 3	NE 2	.	9	7	5	4	4	10	.	.	Brume, éclairs.
11	69	68	57	44	59	53	54	62	NW 3	NE 3	NW 3	NE 3	W 2	NW 5	W 4	NW 2	.	10	10	9	10	0	2	.	0,0	Brumeux à 12 h.
12	68	78	48	44	59	49	57	57	NW 1	W 1	W 1	N 2	Cal. 1	W 2	NW 3	NW 2	.	10	10	10	10	10	10	.	0,0	
13	62	65	56	49	38	55	57	60	N 3	N 2	NW 1	W 3	NW 3	W 5	NW 6	NW 8	.	10	10	10	9	10	9	.	0,0	Éclairs.
14	62	62	53	39	40	53	50	52	NW 5	NW 4	NW 7	NW 7	NW 11	NW 11	NW 7	NW 5	.	10	5	7	8	10	7	.	0,0	
15	57	60	48	42	36	39	54	57	NW 7	W 10	NW 11	NW 12	W 8	NW 10	NW 7	NW 5	.	7	2	8	3	1	0	.	.	
16	58	62	45	34	32	43	70	52	NW 4	N 3	NW 4	NE 4	NW 3	NW 3	Cal. 1	NW 2	.	0	1	1	3	6	6	.	.	
17	56	57	47	41	41	42	56	57	NW 5	NW 6	W 5	NW 6	NW 6	NW 6	NW 4	NW 3	.	10	7	2	2	2	0	.	.	
18	60	61	47	42	42	49	66	65	NW 6	NW 5	NW 4	NW 7	NW 6	NW 6	Cal 2	NW 1	.	0	0	0	1	0	0	.	.	
19	74	72	47	43	55	73	87	89	W 1	SW 1	Cal. 1	NE 2	E 3	NE 4	NW 2	NE 3	.	0	0	0	0	2	5	.	.	Éclairs.
20	76	91	86	68	91	83	99	100	Cal. 2	S 1	S 2	E 4	NE 5	S 2	S 2	NE 1	.	7	9	9	10	10	0	.	2,8	Orages.
21	97	97	83	82	82	82	99	100	E 2	E 1	E 3	E 4	NE 3	Cal. 1	Cal. 1	W 0	.	10	10	10	10	10	10	.	0,4	
22	100	97	54	63	55	54	65	65	W 1	Cal. 1	NW 0	SW 2	NW 6	W 5	NW 5	NW 5	.	10	6	9	8	8	1	.	7,2	
23	65	61	52	45	32	42	47	50	NW 4	NW 3	W 5	W 6	W 7	NW 7	NW 5	NW 4	.	0	0	0	0	0	0	.	.	
24	51	49	35	26	24	27	41	48	NW 3	W 3	W 5	NW 6	NW 5	NW 4	W 4	NW 3	.	0	0	0	0	0	0	.	.	
25	49	49	40	33	36	41	48	57	NW 2	NW 2	NW 4	NW 4	N 4	N 5	N 4	NW 2	.	0	0	0	0	0	0	.	.	
26	59	59	51	45	50	50	69	68	NW 3	NW 3	NW 4	NW 6	W 6	W 6	W 4	NW 2	.	0	2	4	10	10	10	.	0,1	Tonnerre.
27	65	67	57	44	32	34	43	45	NW 3	NW 6	NW 6	NW 8	W 12	W 9	NW 8	NW 7	.	10	10	8	8	8	7	.	.	
28	49	50	42	36	32	33	37	41	NW 9	NW 9	NW 10	NW 10	NW 10	NW 10	NW 8	NW 9	.	9	10	10	10	10	8	.	.	
29	45	46	33	28	28	31	35	43	NW 7	NW 7	NW 10	NW 14	W 12	W 11	NW 9	NW 8	.	0	0	0	0	2	3	.	.	
30	50	54	51	44	46	47	64	64	NW 7	NW 7	NW 7	NW 13	NW 12	NW 10	NW 9	NW 10	.	6	7	7	1	2	2	.	.	Temp. de NW à 9 h.
31	65	62	48	44	34	40	51	54	NW 10	NW 8	NW 9	NW 10	NW 10	NW 7	NW 6	NW 3	.	7	6	3	1	1	0	.	.	
Moy.	67,1	66,0	51,2	44,1	45,0	51,1	62,7	65,4	3,63	3,56	4,34	5,81	5,69	5,32	4,28	3,60	.	5,2	4,5	4,7	4,9	4,7	4,1	.	10,5	

(1) La vitesse du vent est la vitesse moyenne enregistrée pendant la période tri-horaire qui a précédé l'heure de l'observation.

Août 1893.

PERPIGNAN (Observatoire).

Longitude 0°33′ E. — Latitude 42°42′. — Altitude 31m,7.

DATES.	PRESSION (700 +). 3h	6h	9h	12h	15h	18h	21h	24h	TEMPÉRATURE. 3h	6h	9h	12h	15h	18h	21h	24h	Min.	Max.
1	59,8	59,9	60,4	60,1	59,7	59,6	60,7	61,1	15,5	18,7	22,8	25,9	23,3	23,0	20,4	18,5	15,0	27,0
2	61,0	61,2	61,7	61,3	60,4	60,4	61,6	61,9	17,8	19,0	22,9	28,0	28,2	25,4	19,1	16,8	16,8	30,0
3	61,7	61,8	61,9	60,9	60,3	59,0	59,6	60,1	14,6	17,4	25,9	26,6	25,1	24,3	20,9	19,4	14,3	27,1
4	58,9	59,4	60,2	60,4	60,3	59,9	60,6	60,6	18,5	20,9	22,8	24,0	21,1	21,1	19,1	21,0	18,4	25,1
5	60,3	61,3	61,2	60,7	59,7	59,8	60,5	60,8	20,1	20,1	24,9	27,6	29,1	26,0	24,0	22,9	18,8	30,1
6	60,3	60,2	60,3	59,6	58,3	58,3	59,7	59,9	22,3	23,3	26,3	27,4	29,5	26,4	23,5	20,1	20,1	30,4
7	59,6	59,7	60,3	59,9	59,6	59,7	60,5	60,8	18,7	20,2	24,8	27,0	27,6	23,4	18,0	15,2	15,2	28,5
8	61,3	61,6	61,5	61,3	60,7	60,5	60,9	61,1	17,4	18,3	24,0	24,3	24,4	22,6	20,2	19,2	15,2	25,5
9	61,0	61,1	61,8	61,2	60,5	60,0	60,6	60,4	18,8	19,2	24,5	26,6	26,3	22,8	20,4	18,0	18,0	27,2
10	59,8	59,9	60,3	59,4	58,7	58,4	59,7	60,5	18,2	19,4	22,3	27,5	28,5	25,1	26,1	24,9	17,0	30,0
11	60,2	60,6	61,1	60,9	60,0	60,0	61,1	61,3	24,6	23,6	29,1	32,2	34,0	30,4	27,4	25,3	22,0	35,2
12	61,0	61,0	60,7	59,9	59,2	58,5	59,2	59,8	24,3	23,5	29,8	31,6	32,8	31,6	28,3	23,4	22,0	34,3
13	59,7	60,3	60,7	60,6	60,2	60,1	60,4	60,2	19,4	20,1	28,0	28,1	27,1	24,1	19,9	18,4	17,9	28,9
14	60,0	60,4	61,0	61,0	60,5	60,4	60,8	60,9	19,1	20,9	22,1	27,1	26,3	24,5	20,9	19,0	17,0	27,1
15	61,1	61,7	61,9	61,5	60,9	60,4	61,2	61,3	20,3	20,4	25,9	27,5	28,0	25,3	21,4	19,9	19,0	29,0
16	62,0	62,7	62,8	62,6	62,0	61,4	61,8	61,9	20,2	21,1	27,9	27,1	28,0	25,4	21,0	20,7	19,1	28,8
17	61,9	62,4	62,7	62,0	60,9	59,8	60,3	60,4	20,3	21,2	24,7	27,8	26,9	27,0	22,2	21,6	20,0	28,9
18	60,0	60,4	60,9	60,2	59,3	59,3	60,1	60,4	19,4	20,7	26,2	30,1	32,0	26,0	22,0	21,4	18,0	32,3
19	59,7	59,9	60,0	59,4	58,7	58,7	60,0	60,6	19,7	18,5	29,3	34,1	30,9	28,0	21,9	19,7	17,0	35,8
20	60,4	60,9	61,0	60,5	59,4	59,8	59,7	59,5	17,0	18,7	26,3	28,6	29,4	24,6	21,6	20,0	16,0	30,7
21	59,1	59,8	60,0	59,4	58,2	58,4	60,0	60,5	18,0	19,4	26,3	29,3	29,2	25,4	23,2	20,1	17,0	29,9
22	60,3	60,9	61,5	61,5	60,6	60,4	60,9	61,1	18,5	19,8	26,8	28,6	28,6	25,2	21,8	21,7	18,0	29,5
23	61,0	61,6	62,2	61,6	60,7	60,5	61,8	62,1	19,3	20,7	26,5	28,3	28,4	26,0	23,2	20,2	19,1	30,0
24	62,1	62,6	63,0	62,4	61,7	62,1	62,8	63,3	19,0	19,4	27,2	31,2	31,2	26,6	26,2	23,0	17,8	32,5
25	63,1	63,8	63,6	62,6	61,1	60,8	61,4	61,6	20,6	21,3	29,2	32,2	34,0	30,8	26,6	21,6	19,2	35,4
26	61,4	61,0	61,1	60,2	58,8	58,3	59,2	59,1	17,5	24,2	29,2	30,3	31,6	30,0	21,6	23,5	17,3	34,1
27	58,8	59,1	59,1	58,4	57,5	57,1	58,4	58,2	22,8	21,0	25,8	28,6	30,0	26,9	21,9	19,1	19,0	31,7
28	58,0	58,2	58,7	58,3	57,5	57,5	58,4	58,7	14,2	15,0	24,3	24,9	24,1	22,1	19,0	17,8	13,1	26,1
29	58,4	58,3	58,6	58,5	57,8	57,3	58,3	58,2	17,8	17,9	19,4	20,9	20,3	20,0	17,0	15,3	15,3	22,7
30	57,6	57,6	57,4	56,5	55,7	55,4	56,1	55,7	14,1	14,0	22,7	23,5	22,1	19,1	16,8	18,0	13,8	24,9
31	52,2	54,4	55,3	54,8	55,6	56,1	56,7	57,3	16,9	17,7	18,9	23,1	20,2	20,3	21,1	20,0	16,8	23,9
Moy.	60,15	60,44	60,74	60,25	59,50	59,29	60,10	60,30	18,87	19,86	25,38	27,74	27,68	25,14	21,83	20,18	17,52	29,44

DATES.	HUMIDITÉ RELATIVE. 3h	6h	9h	12h	15h	18h	21h	24h	VENT, DIRECTION ET VITESSE EN MÈTRES (1). 3h	6h	9h	12h	15h	18h	21h	24h	NÉBULOSITÉ. .	6h	9h	12h	15h	18h	21h	.	PLUIE.	REMARQUES.
1	68	65	46	37	42	40	60	66	Cal. 1	S 1	NW 3	NW 6	W 5	NW 3	W 3	NW 1	.	3	3	7	9	9	10	.	.	
2	70	71	52	43	39	57	80	77	NW 0	NW 1	Cal. 1	S 1	S 2	NE 2	NE 1	W 1	.	10	10	6	3	1	0	.	.	
3	80	76	42	44	67	73	87	94	W 1	SW 1	E 1	E 4	E 4	NE 3	NE 2	NE 2	.	0	0	0	1	6	0	.	.	Brum. à 15 h., écl.
4	71	89	83	73	91	96	100	72	Cal. 2	Cal. 0	NE 1	NE 2	NE 3	Cal. 1	Cal. 0	NW 1	.	10	10	10	10	10	7	.	0,6	
5	63	64	48	39	37	47	53	56	NW 5	NW 6	W 5	N 5	NW 5	NW 6	NW 7	NW 4	.	10	8	8	7	8	1	.	0,2	
6	59	62	50	48	36	42	46	53	NW 3	N 4	NW 6	NW 8	W 7	NW 5	NW 4	Cal. 2	.	3	2	0	0	0	0	.	.	
7	58	68	37	26	28	59	90	98	NW 2	Cal. 1	E 3	E 3	E 3	SE 3	SE 1	E 0	.	0	0	0	0	0	0	.	.	Brumeux à 6 h.
8	90	93	60	64	67	80	87	88	Cal. 0	Cal. 0	SE 1	NE 3	NE 5	NW 3	NE 1	N 1	.	10	7	4	10	10	2	.	.	Brumeux à 6 h.
9	96	98	73	67	70	81	92	97	NW 1	E 1	NW 1	E 4	NE 6	NE 5	E 3	Cal. 1	.	0	7	3	0	0	0	.	.	Brum., brouillard.
10	100	100	87	66	56	70	63	62	Cal. 0	N 0	Cal. 1	NE 1	SE 2	E 1	NW 1	NW 2	.	10	10	1	2	10	3	.	0,0	Brouill, tonnerre.
11	63	66	47	37	34	38	42	45	NW 4	W 2	W 4	NW 4	NW 3	NW 4	NW 5	NW 5	.	0	2	2	3	3	0	.	.	Brumeux à 6 h.
12	45	53	35	23	20	23	30	43	NW 4	NE 3	NW 4	NW 6	N 5	NW 4	NW 4	N 2	.	0	0	0	0	0	0	.	.	
13	58	71	45	56	56	70	97	100	W 1	Cal. 1	NE 1	NE 3	NE 4	E 3	Cal. 1	Cal. 0	.	1	4	1	0	0	0	.	.	Brumeux.
14	100	90	87	68	75	84	100	100	NE 1	N 1	NE 2	NE 3	NE 4	NE 3	Cal. 0	E 1	.	10	10	8	9	1	0	.	.	Brumeux le soir.
15	100	97	68	59	60	73	94	98	Cal. 1	Cal. 0	E 0	E 3	NE 3	NE 2	Cal. 1	NE 0	.	10	0	1	4	0	0	.	.	Brumeux.
16	100	94	62	65	63	75	99	100	NE 1	W 1	NE 1	E 4	NE 3	E 3	Cal. 1	NE 2	.	3	0	0	0	0	0	.	.	Brum. le m., écl.
17	96	89	73	64	74	68	90	92	E 2	Cal. 0	E 1	E 2	E 5	N 3	NE 1	NE 1	.	10	10	3	2	2	1	.	.	Brum. le s., écl.
18	94	92	72	59	43	63	84	90	N 2	SW 1	NE 1	E 3	E 3	E 2	Cal. 1	NE 1	.	0	1	0	2	8	5	.	.	Brumeux.
19	94	95	44	26	40	43	69	70	NE 2	NW 1	S 1	S 4	SE 3	S 2	N 1	N 1	.	1	1	1	1	7	9	.	.	
20	84	84	58	56	38	76	92	97	NW 1	NW 1	E 1	NE 4	SE 5	NE 2	NE 1	N 1	.	0	0	0	2	5	1	.	.	Brumeux à 6 h.
21	100	92	65	56	59	74	86	96	NW 1	W 1	E 0	NE 2	NE 4	NE 4	NW 3	S 1	.	1	1	0	3	8	8	.	.	Brumeux, éclairs.
22	98	89	66	62	61	77	93	99	SW 1	W 1	NE 1	NE 2	E 3	NE 3	E 1	E 1	.	0	0	2	0	0	0	.	.	Brumeux.
23	100	99	72	64	63	73	86	95	E 1	W 1	NE 1	E 2	NE 4	NE 4	NE 3	E 1	.	10	8	0	0	2	0	.	.	Brumeux.
24	99	90	61	51	48	68	56	59	W 1	Cal. 1	W 0	SE 1	E 2	NE 1	NW 1	NW 3	.	0	0	0	1	10	0	.	.	Brumeux le m.
25	66	74	43	31	25	28	37	38	NW 1	SW 1	NW 2	N 3	N 3	N 3	N 3	Cal. 2	.	0	0	0	0	3	1	.	.	Brumeux à 6 h.
26	60	30	33	28	17	18	46	37	W 1	N 2	E 2	N 2	NW 1	NW 2	W 3	NW 3	.	2	3	4	4	3	0	.	.	Éclairs.
27	37	40	26	20	19	14	24	38	N 3	NE 2	N 4	E 6	NW 5	NW 5	NW 2	NW 1	.	8	9	8	3	3	7	.	.	
28	55	60	33	49	58	63	89	90	NW 1	Cal. 1	Cal. 1	E 2	NE 3	NE 2	SW 1	W 1	.	10	10	10	10	10	10	.	.	
29	91	92	96	85	89	96	99	100	W 1	SE 1	Cal. 1	S 1	SE 2	Cal. 1	W 1	NW 1	.	10	10	10	10	9	5	.	5,8	Éclairs.
30	100	99	60	60	66	88	91	75	W 1	SW 1	SW 1	E 1	SE 2	Cal. 1	NW 4	W 3	.	2	4	9	10	10	10	.	10,5	Orage.
31	71	67	64	50	63	58	49	55	NW 6	W 7	NW 7	NW 7	NW 9	W 8	NW 6	NW 6	.	8	10	3	8	9	6	.	.	Éclairs.
Moy.	79,5	79,0	57,7	50,8	51,7	61,8	74,5	76,8	1,57	1,48	1,85	3,31	3,92	2,98	2,16	1,72	.	4,6	4,5	3,3	3,7	4,7	2,8	.	17,1	

(1) La vitesse du vent est la vitesse moyenne observée pendant la période tri-horaire qui a précédé l'heure de l'observation.

Septembre 1893.

PERPIGNAN (Observatoire).

Longitude 0°32′ E. — Latitude 42°42′. — Altitude 31m,7.

DATES.	PRESSION (700 +). 3h	6h	9h	12h	15h	18h	21h	24h	TEMPÉRATURE. 3h	6h	9h	12h	15h	18h	21h	24h	Min.	Max.
1	57,6	58,7	59,3	59,4	59,0	59,1	60,5	61,4	18,1	17,1	23,2	26,1	27,0	24,3	21,6	18,2	15,9	27,7
2	61,3	61,7	62,1	61,2	60,1	60,8	61,7	62,0	15,4	17,9	24,1	26,1	27,0	24,6	22,0	17,7	14,9	28,3
3	61,6	61,9	61,8	60,6	59,3	59,1	59,8	59,8	18,9	19,2	23,4	26,0	27,7	24,8	21,5	17,1	16,7	29,0
4	59,7	60,3	61,0	60,4	59,9	59,5	60,2	60,0	14,3	13,3	22,3	23,3	23,4	19,6	17,3	16,0	12,0	24,0
5	59,5	59,6	60,0	60,0	59,4	59,5	59,8	59,5	15,8	17,3	24,7	25,0	23,0	21,6	21,5	19,7	14,6	27,0
6	58,2	58,7	60,1	59,8	59,4	59,7	61,5	62,1	18,2	19,1	25,8	28,6	26,6	22,3	21,6	21,0	17,7	29,3
7	61,9	61,8	62,4	61,8	61,1	61,0	61,8	61,6	21,1	19,2	26,0	28,6	27,2	23,8	22,2	22,0	18,8	30,0
8	62,2	61,1	61,8	60,9	59,7	59,4	59,8	59,6	20,2	19,1	26,2	28,6	26,4	22,8	22,0	22,9	18,0	30,0
9	59,0	59,3	60,9	59,6	58,6	58,2	58,9	58,4	21,3	19,6	18,6	21,5	22,8	21,0	19,1	16,8	16,8	24,5
10	58,3	57,0	57,1	56,6	55,5	55,1	55,6	55,5	15,0	13,7	22,3	23,2	23,2	19,6	17,8	15,3	12,9	24,8
11	55,0	55,8	55,8	55,6	56,4	56,1	56,9	56,8	15,9	18,0	22,4	24,3	18,3	17,6	18,3	19,0	15,0	27,5
12	55,8	56,0	56,6	55,9	55,3	55,6	57,7	58,7	17,0	16,8	18,9	23,9	23,8	21,0	17,9	16,2	16,1	24,9
13	59,1	60,2	61,5	61,7	61,5	62,5	63,9	64,7	15,7	14,9	21,2	24,1	24,0	19,9	18,3	17,6	14,1	25,2
14	64,6	65,5	65,8	65,5	64,5	64,5	64,6	64,5	17,2	18,0	23,6	26,9	27,0	22,4	19,5	19,4	16,7	27,8
15	63,8	64,0	64,1	63,0	62,5	61,3	61,3	60,5	18,2	18,1	24,1	24,0	21,8	20,9	19,9	21,5	16,9	25,9
16	60,2	60,0	59,0	57,2	55,1	54,2	55,1	54,8	21,4	20,4	22,6	25,9	25,4	24,1	19,1	18,2	18,2	27,9
17	53,9	55,2	55,7	55,4	55,2	56,1	57,3	57,4	16,9	19,0	21,1	24,0	24,1	20,3	18,9	16,0	16,0	25,9
18	56,7	56,5	56,8	56,3	55,8	55,8	56,9	56,8	16,8	16,1	20,2	21,9	22,6	19,0	17,8	17,4	15,3	24,2
19	56,7	56,5	56,9	56,4	54,7	52,8	52,2	50,1	17,6	16,2	22,0	22,6	21,3	19,6	19,2	19,1	15,1	23,2
20	49,1	50,7	53,1	53,3	53,7	54,7	55,6	55,6	15,1	17,9	20,5	23,5	24,4	20,4	19,2	17,3	12,7	25,9
21	54,7	54,3	55,2	55,2	54,7	55,0	56,2	55,9	17,1	14,6	21,3	23,6	21,4	18,6	17,6	15,2	14,3	25,1
22	55,7	56,8	58,2	58,4	57,9	57,9	57,8	56,5	13,4	13,1	19,3	20,3	17,8	17,0	15,3	14,3	12,6	22,5
23	54,4	54,2	54,5	53,3	51,6	51,3	52,9	53,4	13,0	13,2	16,8	22,3	24,4	21,9	19,6	17,9	12,0	25,0
24	52,8	53,3	54,3	54,9	56,4	57,6	59,0	59,8	17,5	18,0	20,5	24,1	17,1	15,4	14,9	14,2	14,2	25,0
25	59,2	59,3	60,1	59,6	59,0	59,1	60,0	60,6	14,0	13,5	16,6	18,8	17,9	16,8	15,0	14,4	13,0	19,5
26	60,5	61,3	62,6	62,3	61,8	62,4	63,6	64,0	14,0	14,0	17,1	19,0	18,0	16,0	15,9	14,6	12,5	19,4
27	64,0	64,1	64,6	63,9	63,0	63,4	64,1	64,2	13,4	11,4	18,2	21,1	21,1	15,1	12,1	10,1	9,9	22,9
28	63,5	63,1	63,3	62,2	60,8	60,2	60,2	59,0	10,4	10,1	19,8	23,1	23,0	17,0	14,8	13,6	9,2	25,0
29	57,9	57,6	57,1	56,2	55,3	54,8	55,2	53,7	11,3	11,1	19,7	21,8	22,1	17,1	14,0	12,8	10,8	23,0
30	51,9	50,8	50,0	51,1	51,1	53,5	53,9	53,7	13,0	13,1	19,0	20,5	15,2	14,1	12,4	12,4	11,8	21,9
Moy.	58,29	58,51	59,06	58,59	57,94	58,01	58,80	58,69	16,24	16,10	21,38	23,76	22,83	19,95	18,21	16,80	14,49	25,41

DATES.	HUMIDITÉ RELATIVE. 3h	6h	9h	12h	15h	18h	21h	24h	VENT. — DIRECTION ET VITESSE EN MÈTRES (1). 3h	6h	9h	12h	15h	18h	21h	24h	NÉBULOSITÉ. .	6h	9h	12h	15h	18h	21h	.	PLUIE.	REMARQUES.
1	62	72	46	41	37	43	53	60	W 3	W 3	NW 4	NW 7	NW 6	NW 5	NW 3	NW 2	.	0	0	2	3	2	7	.	.	Brum. le soir.
2	77	68	50	41	36	36	48	58	NW 1	W 2	NW 3	NW 5	NW 5	N 6	NW 4	NW 2	.	2	5	9	4	2	0	.	.	
3	56	53	42	35	30	36	50	59	NW 2	W 3	NW 4	NW 6	NW 5	W 4	NE 2	NW 1	.	0	0	0	0	0	0	.	.	Brum. à 9 h.
4	80	87	43	39	48	76	95	97	NW 1	W 1	NE 1	NE 3	NE 3	NE 3	NE 1	NE 1	.	0	0	0	0	0	0	.	.	
5	96	93	68	67	86	88	89	92	NE 1	NW 1	E 1	E 3	SE 4	E 4	SE 2	NE 1	.	8	4	10	10	10	10	.	.	Brum. à 6 h,
6	99	93	64	56	64	91	96	90	NE 1	NW 1	SW 2	E 2	NE 4	NE 3	NE 2	NE 1	.	7	7	7	10	6	10	.	.	Halo, éclairs.
7	91	99	55	54	57	69	77	75	NE 1	W 0	NE 1	SE 2	SE 2	NE 1	W 1	S 1	.	0	0	0	3	7	10	.	.	
8	81	94	65	50	58	78	82	72	W 1	W 2	NE 2	SE 1	SE 2	SE 1	W 1	W 2	.	1	0	2	9	8	8	.	2,7	Brum.à6h.,pl.,écl.
9	72	77	52	47	40	46	54	67	NW 3	NW 2	NW 5	NW 6	NW 6	NW 5	W 2	NW 1	.	10	10	8	8	9	8	.	0,3	Halo, éclairs.
10	72	83	49	52	53	77	87	90	NW 1	W 1	E 1	E 2	NE 4	N 4	SW 1	NW 1	.	0	0	0	2	4	5	.	.	
11	95	96	81	67	58	100	91	84	Cal. 1	W 1	E 1	SE 2	NE 3	SW 2	SE 2	E 3	.	10	9	10	10	10	6	.	32,9	Halo, orages.
12	93	98	92	69	78	91	92	99	W 2	E 2	NW 1	E 1	SE 4	SE 4	E 2	E 1	.	10	10	9	2	10	9	.	7,5	Éclairs.
13	100	100	72	59	65	92	98	100	W 1	NW 1	W 1	NE 1	E 3	E 1	Cal. 0	E 1	.	7	1	2	2	4	0	.	.	
14	100	90	69	57	63	78	94	94	W 1	W 2	NW 2	Cal. 1	NE 2	S 2	SW 1	SW 1	.	10	1	1	0	0	0	.	.	
15	96	98	61	67	84	92	99	100	Cal. 1	Cal. 1	E 1	NE 2	NE 3	NE 2	Cal. 1	NE 1	.	10	9	10	10	10	10	.	.	
16	100	100	93	75	70	51	97	97	N 1	NE 2	E 2	E 2	Cal. 2	S 3	S 1	Cal. 1	.	10	10	10	10	10	4	.	0,0	Brd, gouttes, écl.
17	100	72	58	66	45	69	75	93	W 1	W 3	NW 7	W 8	NW 6	NW 3	Cal. 1	SW 1	.	9	8	10	10	10	10	.	0,0	Gouttes.
18	88	92	64	60	64	83	94	87	SW 1	W 1	NW 1	E 1	SE 1	S 2	W 1	SW 1	.	10	10	10	7	10	10	.	0,9	Brum. à 15 h., pl.
19	84	94	64	62	68	87	94	97	SW 1	SW 1	E 1	E 4	E 4	E 3	SE 3	S 2	.	10	2	2	10	10	10	.	15,5	Orage.
20	98	62	57	43	45	71	76	86	W 2	NW 5	W 9	W 8	W 6	S 2	S 1	Cal. 1	.	2	2	1	2	10	10	.	.	
21	88	96	66	50	67	86	96	98	SW 1	W 1	NW 2	E 1	SE 2	E 1	E 1	Cal. 1	.	2	2	3	10	8	10	.	.	
22	99	96	59	62	76	76	92	96	SW 1	SW 1	NW 2	SE 1	SE 1	SW 1	SW 1	SW 0	.	4	3	10	10	10	10	.	0,0	Gouttes.
23	98	99	89	73	59	74	86	92	SW 1	W 1	Cal. 1	NE 1	S 4	S 3	Cal. 2	SW 1	.	9	10	10	10	10	10	.	0,0	Gouttes.
24	80	66	53	52	83	86	89	91	NW 1	NW 2	NW 4	NW 4	NW 3	W 2	NW 2	NW 1	.	10	10	8	10	10	10	.	4,6	
25	86	90	72	64	67	71	77	73	W 2	Cal. 1	Cal. 0	NW 1	NW 1	W 2	W 2	NW 2	.	10	10	10	10	10	7	.	.	
26	71	68	44	38	41	50	50	51	W 3	NW 3	NW 3	NW 6	N 7	NW 4	NW 5	NW 4	.	9	9	5	10	9	9	.	.	
27	55	70	44	34	35	69	87	90	NW 3	NW 1	W 3	N 2	Cal. 1	Cal. 1	SW 1	SW 1	.	0	0	1	0	0	0	.	.	
28	92	86	54	40	44	78	86	82	SW 2	SW 2	S 1	Cal. 1	E 1	SW 1	SW 1	SW 1	.	0	0	0	0	0	0	.	.	
29	91	95	67	71	63	89	100	100	SW 1	SW 1	NE 1	NE 3	NE 3	NE 2	Cal. 0	SW 1	.	1	0	4	0	7	4	.	.	
30	100	100	72	56	84	85	96	96	SW 1	N 1	N 3	NW 3	NW 6	W 2	NW 1	SW 1	.	10	10	10	10	10	10	.	6,3	Tonnerre.
Moy.	86,7	86,2	62,2	54,9	58,9	73,9	83,1	85,5	1,36	1,55	2,32	2,95	3,45	2,62	1,60	1,32	.	5,7	4,7	5,5	6,1	6,9	6,6	.	70,7	

(1) La vitesse du vent est la vitesse moyenne enregistrée pendant la période tri-horaire qui a précédé l'heure de l'observation.

Octobre 1893.

PERPIGNAN (Observatoire).

Longitude 0°33′ E. — Latitude 42°42′ — Altitude 31m,7.

DATES.	PRESSION (700 +). 3h	6h	9h	12h	15h	18h	21h	24h	TEMPÉRATURE. 3h	6h	9h	12h	15h	18h	21h	24h	Min.	Max.
1	52,8	52,7	53,9	54,4	55,2	56,9	58,5	58,7	12,3	12,2	17,8	20,4	14,5	12,2	12,2	12,4	10,1	21,9
2	58,9	59,6	60,4	59,5	58,0	57,5	56,3	55,3	10,4	8,8	17,5	20,8	19,2	15,4	13,3	11,8	8,0	22,1
3	55,2	56,2	56,7	56,2	53,3	51,4	49,8	50,4	16,2	16,6	19,2	22,2	21,2	16,8	15,3	16,4	11,8	23,1
4	50,7	51,2	52,4	52,4	51,5	51,4	52,0	52,4	18,6	18,0	20,0	21,6	21,0	18,3	16,8	16,2	15,2	22,3
5	51,6	52,0	53,4	52,4	52,5	51,7	52,4	52,7	16,3	16,4	19,1	21,3	19,6	17,6	17,2	16,2	15,7	22,3
6	52,8	53,3	54,2	53,4	52,2	53,2	53,7	53,4	15,2	15,0	20,7	24,3	26,7	20,4	18,0	18,3	14,6	27,2
7	53,1	53,3	53,5	52,5	51,4	52,5	53,7	52,9	16,3	17,3	22,0	23,8	25,8	22,6	19,2	16,9	16,0	28,3
8	51,8	51,8	53,3	52,8	52,1	52,2	52,6	52,8	19,1	19,0	18,9	24,6	23,0	20,1	20,0	18,6	15,5	26,3
9	51,9	52,0	52,8	53,0	54,3	56,6	59,9	62,1	19,7	17,4	22,1	24,1	22,2	16,1	14,2	11,8	11,8	25,9
10	62,8	64,2	65,3	64,7	64,7	64,5	64,9	64,4	9,8	10,9	18,3	21,9	19,9	15,1	12,0	11,0	8,1	22,5
11	64,0	63,9	63,7	62,4	60,7	60,6	60,8	61,0	9,6	8,7	16,7	20,8	21,1	16,0	14,1	12,2	8,0	23,8
12	60,9	61,6	62,5	62,2	61,8	62,4	63,3	63,3	11,0	11,3	16,7	21,0	20,9	15,9	14,1	11,9	10,9	21,7
13	63,4	64,1	65,2	64,6	64,2	65,0	65,7	65,9	13,7	14,2	19,9	23,0	22,1	17,5	15,0	12,2	11,9	24,3
14	65,3	65,4	66,0	64,5	63,9	64,4	64,1	63,9	13,9	11,8	18,2	22,9	22,3	14,8	16,1	16,4	10,4	25,9
15	62,9	62,7	63,3	62,2	60,9	60,8	61,6	62,0	16,4	15,1	21,2	26,6	28,0	22,2	16,9	12,8	12,8	29,0
16	61,8	61,9	63,2	62,7	62,7	63,0	63,5	63,7	10,9	10,0	19,8	25,4	24,0	21,3	17,4	19,3	9,6	25,6
17	63,6	63,4	63,7	62,8	62,2	62,6	62,9	62,2	17,5	18,3	22,0	25,2	25,2	18,6	19,8	20,5	15,8	27,0
18	61,5	61,2	61,2	59,8	58,9	59,1	61,3	61,6	19,6	16,6	24,6	30,0	24,8	25,4	20,6	18,3	15,0	31,3
19	62,3	62,7	63,4	63,2	62,7	63,5	64,0	63,8	15,7	16,4	18,6	20,6	20,2	18,1	16,8	15,9	15,4	21,3
20	63,7	64,2	64,7	64,1	63,9	64,9	66,1	66,4	14,4	13,6	18,2	22,3	21,8	15,2	10,0	9,1	9,0	23,7
21	66,6	67,0	67,6	66,7	65,7	65,9	65,8	65,5	7,5	7,3	15,0	18,0	17,4	11,8	10,2	8,4	6,4	18,7
22	65,0	65,4	66,4	65,6	64,9	65,4	65,8	64,8	6,1	7,1	14,9	19,7	18,8	12,4	10,9	9,4	5,2	19,8
23	64,5	64,3	64,6	63,8	62,8	63,5	64,1	64,2	8,6	8,0	18,9	22,1	21,1	18,0	16,0	15,4	7,1	23,9
24	64,0	64,5	65,9	65,9	65,5	66,6	67,2	67,2	13,9	14,0	18,5	21,9	19,2	12,9	10,9	9,5	9,5	23,1
25	66,9	66,9	67,3	66,2	64,8	64,6	64,6	63,8	6,8	7,7	15,2	19,1	19,0	15,1	13,9	11,1	6,8	19,9
26	63,0	62,6	62,7	61,7	60,7	61,6	61,9	61,6	10,0	9,0	12,9	19,0	19,0	13,0	15,5	13,6	8,7	22,9
27	60,9	60,9	61,5	61,8	61,1	61,5	62,3	62,4	12,0	13,1	17,0	15,9	15,3	15,1	14,5	13,2	12,0	17,2
28	62,2	62,3	63,5	62,9	62,5	63,1	63,7	63,6	12,1	13,8	17,1	18,4	18,1	14,2	13,1	8,5	8,5	18,9
29	62,7	62,3	62,4	60,8	59,8	59,8	59,5	59,0	6,9	6,2	14,2	18,3	18,6	11,6	9,4	9,8	5,8	20,9
30	58,2	57,7	57,9	57,0	56,1	56,2	56,5	55,9	10,7	10,6	14,0	15,6	15,6	12,8	12,8	9,6	9,6	16,7
31	55,0	54,8	55,2	54,8	54,7	55,5	56,8	56,9	10,0	11,4	12,5	14,6	14,0	12,8	12,0	11,6	8,8	15,0
Moy.	60,00	60,20	60,90	60,23	59,54	59,61	60,49	60,44	12,94	12,77	18,12	21,46	20,63	16,43	14,78	13,49	10,77	22,98

DATES.	HUMIDITÉ RELATIVE. 3h	6h	9h	12h	15h	18h	21h	24h	VENT. — DIRECTION ET VITESSE EN MÈTRES (1). 3h	6h	9h	12h	15h	18h	21h	24h	NÉBULOSITÉ. .	6h	9h	12h	15h	18h	21h	.	PLUIE.	REMARQUES.
1	85	74	52	45	83	96	94	93	SW 1	W 2	W 3	NW 2	SW 3	SW 2	SW 2	NW 2	.	1	0	3	10	10	7	.	3,0	
2	84	93	55	45	56	88	96	96	SW 2	W 2	W 1	W 2	E 1	SE 2	Cal. 1	SW 1	.	1	1	1	3	8	6	.	.	
3	57	48	51	46	53	78	95	87	SW 2	NW 7	W 4	N 3	SE 2	E 1	SW 1	SW 1	.	8	4	8	6	10	2	.	0,6	
4	77	76	70	71	73	93	99	100	NW 4	NW 3	Cal. 1	SE 1	SE 2	W 1	NE 1	N 1	.	10	10	10	2	6	0	.	.	Halo.
5	100	100	83	76	83	97	98	100	Cal. 0	NE 1	NE 1	NE 2	E 3	Cal. 1	SE 0	S 1	.	10	10	10	10	10	10	.	0,2	
6	100	100	84	68	56	89	89	78	SW 1	S 1	NE 1	NE 2	SE 3	W 2	SW 1	SW 3	.	10	7	5	5	9	6	.	.	Brouillard.
7	91	90	74	67	56	73	77	82	NW 1	NE 1	NE 1	NE 1	S 6	NW 4	NW 1	SW 1	.	4	7	4	6	9	3	.	.	
8	74	71	81	62	65	62	49	58	SE 2	S 3	Cal. 2	S 3	S 5	S 4	S 4	SE 4	.	8	8	8	9	7	1	.	.	Éclairs.
9	70	81	36	20	34	59	64	67	SE 3	S 3	S 2	S 7	NW 6	NE 2	NW 2	SW 2	.	1	0	0	0	0	0	.	.	
10	75	69	45	37	48	78	94	92	SW 1	SW 2	NW 3	NE 3	E 3	E 2	Cal. 1	E 2	.	0	0	1	2	2	0	.	.	
11	94	94	73	46	62	76	89	92	W 1	SW 1	Cal. 1	E 1	SE 2	Cal. 2	Cal. 1	W 1		0	0	0	5	3	2	.	.	
12	92	94	83	65	72	93	99	94	SW 2	SW 2	Cal. 1	NE 2	NE 2	Cal. 1	Cal. 1	NW 1	.	10	7	4	1	1	3	.	.	
13	80	77	56	44	49	66	79	97	NW 2	W 4	NW 4	NW 4	N 3	N 3	Cal. 0	SW 0	.	1	1	2	7	4	2	.	.	
14	96	91	59	34	49	84	60	56	NW 1	Cal. 2	NW 1	N 2	Cal. 2	Cal. 1	NW 3	NW 3	.	6	9	7	5	8	2	.	.	
15	52	48	42	28	28	36	56	79	NW 3	S 3	W 1	E 1	NW 1	NW 2	NW 1	SE 1	.	2	3	6	2	0	0	.	.	Halo.
16	88	92	60	47	54	44	63	57	SW 1	SW 2	NE 0	E 1	SE 1	NW 1	NW 2	NW 2	.	2	0	0	0	0	0	.	.	Brumeux à 9 h.
17	57	56	45	29	31	50	43	56	NW 3	NW 4	NW 7	W 6	W 6	W 3	W 4	SW 5	.	0	0	1	0	1	0	.	.	
18	51	56	32	18	37	26	54	56	NW 3	W 3	SW 3	W 3	E 2	W 5	NW 8	NW 9	.	0	0	0	2	3	3	.	.	
19	58	55	49	41	49	55	61	65	NW 6	NW 7	NW 10	W 12	NW 9	W 7	NW 5	NW 7	.	2	0	0	0	0	0	.	.	
20	68	70	50	15	25	54	86	87	NW 8	W 6	NW 6	NE 4	N 3	E 2	SW 1	SW 1	.	0	0	0	0	0	0	.	.	
21	88	85	52	56	63	95	96	99	NE 2	SW 2	W 1	E 2	NE 3	E 2	SW 1	SW 1	.	0	0	0	0	0	0	.	.	Brumeux à 6 h.
22	100	92	62	63	66	98	100	100	SW 1	SW 1	W 1	E 1	E 2	Cal. 1	SW 1	SW 2	.	7	2	0	0	0	0	.	.	
23	92	82	47	36	39	52	58	60	SW 2	SW 2	NE 2	NW 4	NW 4	NW 3	NW 5	W 6	.	5	5	2	10	10	9	.	.	
24	60	60	42	31	53	83	83	86	NW 7	NW 2	NW 3	NW 2	NE 4	Cal. 2	W 1	SW 2	.	0	0	0	0	0	0	.	.	
25	91	90	76	71	79	99	100	100	SW 1	SW 2	NE 1	E 3	SE 4	Cal. 2	Cal. 1	SW 1	.	1	4	3	3	0	0	.	.	
26	100	100	87	70	71	99	64	71	SW 1	SW 2	SW 2	Cal. 1	E 2	Cal. 3	NW 3	NW 4	.	10	10	10	9	7	7	.	.	Éclairs.
27	67	78	56	53	58	58	63	68	NW 3	NW 4	NW 4	NW 6	NW 8	NW 6	NW 4	NW 3	.	2	9	10	10	8	0	.	.	
28	71	70	61	56	54	66	73	91	NW 2	N 2	N 3	NE 4	N 5	N 3	NW 2	NW 1	.	10	8	9	0	1	1	.	.	
29	98	98	67	42	49	83	85	86	W 1	W 2	W 1	NW 2	E 1	NW 1	NW 1	SW 1	.	0	0	0	0	0	0	.	.	
30	84	86	69	71	65	94	89	98	SW 1	Cal. 0	NW 1	E 3	E 3	SE 1	NE 1	NE 1	.	10	9	7	0	8	10	.	.	Brumeux à 15 h.
31	99	86	91	85	91	93	69	66	SW 1	W 1	W 1	NW 1	Cal. 1	Cal. 1	NW 4	NW 4	.	10	10	10	10	10	10	.	0,6	
Moy.	80,6	79,4	61,0	49,6	56,5	74,7	78,2	81,2	2,27	2,44	2,32	2,99	3,24	2,33	2,05	2,36	.	4,2	4,0	3,9	3,8	4,4	2,7	.	4,4	

(1) La vitesse du vent est la vitesse moyenne enregistrée pendant la période tri-horaire qui a précédé l'heure de l'observation.

Novembre 1893.

PERPIGNAN (Observatoire).

Longitude 0°33′ E. — Latitude 42°42′. — Altitude 31m,7.

DATES.	PRESSION (700+) 3h	6h	9h	12h	15h	18h	21h	24h	TEMPÉRATURE. 3h	6h	9h	12h	15h	18h	21h	24h	Min.	Max.
1	58,0	58,0	58,6	58,7	58,7	60,2	61,4	61,8	11,1	10,2	11,4	11,6	12,2	10,3	9,6	8,4	8,4	13,0
2	62,0	62,5	63,5	62,7	61,3	62,8	63,0	63,1	8,0	9,0	11,6	15,2	16,4	13,2	11,8	11,0	7,9	18,1
3	62,4	62,3	62,4	61,4	60,3	60,3	60,0	59,6	9,0	8,6	14,3	19,5	20,3	11,1	10,1	7,0	6,1	23,8
4	59,5	59,7	60,2	59,0	57,8	57,7	57,5	56,9	5,0	6,0	13,0	16,2	15,8	14,2	13,7	13,0	3,8	16,9
5	56,2	55,6	56,0	55,3	54,0	54,5	54,6	53,8	11,1	10,9	13,9	16,7	16,3	14,5	14,2	13,5	10,0	17,8
6	53,7	53,7	54,3	53,5	53,2	53,8	54,5	54,6	12,7	10,5	15,0	19,4	19,0	16,1	14,0	13,7	9,2	20,1
7	54,0	53,7	54,1	53,1	52,2	51,9	51,7	50,9	12,4	13,1	14,9	16,9	14,5	13,1	11,2	10,3	10,3	16,9
8	49,6	49,5	49,6	49,5	49,6	51,9	51,6	52,0	9,4	9,4	10,2	10,9	8,9	7,3	6,9	5,9	5,9	11,6
9	51,8	51,8	52,5	51,8	50,8	49,1	48,1	48,3	5,8	5,0	6,2	7,9	6,0	5,0	5,1	5,5	4,4	8,9
10	48,3	48,6	50,2	50,9	52,2	54,6	56,8	57,7	5,5	5,0	5,5	7,4	8,9	9,3	10,0	10,4	4,0	10,4
11	58,1	58,4	59,7	59,1	58,8	59,3	60,0	60,9	9,0	7,3	11,9	13,8	12,9	10,0	11,0	9,9	6,6	14,8
12	60,9	61,2	62,1	62,0	61,8	62,0	62,3	61,5	9,4	8,3	10,0	12,3	11,9	10,5	9,2	8,3	7,0	13,2
13	60,0	60,1	59,8	59,1	58,9	60,0	61,3	61,6	10,5	11,6	11,0	13,9	15,7	13,5	12,2	11,6	8,3	16,5
14	61,6	61,9	62,3	61,4	60,3	60,3	59,7	58,8	11,7	10,8	11,6	14,5	14,2	13,2	11,4	10,0	9,6	14,7
15	57,6	57,5	58,0	57,8	57,6	58,0	58,4	58,7	8,1	10,0	13,0	16,0	16,2	14,5	12,3	11,4	8,1	17,8
16	58,4	57,9	56,7	56,2	55,4	55,1	55,5	55,2	10,8	12,1	13,8	18,8	16,6	13,3	12,6	12,6	10,0	19,1
17	54,8	54,7	55,3	53,8	52,0	51,6	50,1	48,8	17,0	16,6	17,2	19,5	20,3	15,4	16,2	13,1	12,0	22,1
18	48,0	46,6	45,0	46,3	46,0	46,2	46,0	41,4	12,0	12,3	11,1	10,0	10,0	8,7	7,3	7,8	7,0	13,1
19	44,8	45,8	47,2	47,0	46,9	48,4	48,5	47,9	6,6	6,0	5,9	6,5	6,0	2,7	3,0	3,0	1,7	8,4
20	47,9	48,8	49,4	49,0	49,1	50,5	53,1	55,2	3,5	4,1	5,9	7,0	6,0	5,3	5,2	4,8	2,3	7,7
21	56,6	57,6	59,2	59,7	60,5	63,0	64,5	65,4	4,3	3,9	7,0	9,2	8,8	5,1	4,9	2,5	2,5	10,2
22	65,0	65,0	65,8	64,6	62,6	61,9	61,5	60,0	0,7	0,5	5,0	8,6	9,5	7,5	6,1	4,2	− 0,4	11,0
23	57,4	55,5	54,5	53,7	52,3	53,8	55,1	55,8	5,3	6,1	7,9	9,0	6,2	4,1	3,8	3,6	3,3	9,3
24	56,1	57,3	59,5	59,9	59,7	61,9	62,3	62,3	3,0	3,8	3,9	4,9	4,9	4,0	4,1	3,9	3,0	5,9
25	63,2	64,0	64,3	63,7	63,3	63,6	63,7	63,2	3,6	4,3	7,2	9,9	9,2	7,3	3,9	2,7	2,7	10,9
26	61,8	60,7	59,7	57,9	56,9	57,0	58,0	58,4	2,5	2,6	6,8	12,6	11,1	8,1	10,5	9,4	1,7	13,2
27	59,0	60,2	61,7	62,5	62,9	65,6	67,0	67,7	5,5	4,6	9,3	11,3	10,6	8,8	7,6	5,3	3,0	12,2
28	67,8	68,5	70,5	70,4	70,2	71,4	71,4	71,8	5,5	6,0	6,9	9,2	9,5	4,2	2,9	1,4	1,4	11,1
29	71,2	70,9	70,6	69,0	66,9	65,6	64,8	63,1	0,2	− 0,8	3,9	9,2	9,6	3,2	2,0	2,4	− 1,1	11,0
30	61,0	59,7	59,8	58,8	57,9	56,6	56,1	55,9	4,1	6,2	7,2	7,2	7,2	7,3	7,8	7,7	2,4	7,8
Moy.	57,56	57,59	58,08	57,59	57,00	57,62	57,95	57,84	7,44	7,47	9,75	12,17	11,82	9,34	8,69	7,81	5,37	13,58

DATES.	HUMIDITÉ RELATIVE. 3h	6h	9h	12h	15h	18h	21h	24h	VENT. — DIRECTION ET VITESSE EN MÈTRES (1). 3h	6h	9h	12h	15h	18h	21h	24h	NÉBULOSITÉ. 6h	9h	12h	15h	18h	21h	PLUIE.	REMARQUES.
1	64	64	56	57	52	61	64	68	NW 4	NW 5	W 7	NW 8	NW 7	NW 7	NW 6	W 4	10	10	10	10	0	0	.	
2	66	62	50	29	22	35	36	33	W 6	NW 5	W 4	W 5	W 5	NW 4	W 4	SW 3	0	0	0	1	0	0	.	
3	37	61	48	41	44	81	73	87	SW 3	W 3	S 1	Cal. 1	E 1	Cal. 1	W 1	SW 1	0	2	1	0	0	0	.	
4	90	91	75	71	81	93	99	95	SW 1	SW 1	NE 1	E 1	E 2	NW 1	W 0	Cal. 1	8	7	10	10	10	10	0,0	G. bl., br. 9h gtes
5	97	96	83	73	76	93	91	98	NE 1	SW 1	Cal. 1	Cal. 1	NE 1	Cal. 1	Cal. 1	NE 1	10	10	10	10	10	10	.	
6	94	94	75	57	61	73	87	88	SW 1	Cal. 1	W 1	NE 1	SW 1	Cal. 1	Cal 2	W 1	9	10	5	10	10	8	.	
7	89	91	89	75	83	93	97	99	SW 1	Cal. 1	Cal. 0	E 2	E 4	E 4	NE 3	NE 1	10	10	10	10	10	10	.	
8	97	96	97	76	76	67	57	61	SW 1	SW 1	SW 1	NW 2	NW 3	NW 3	NW 3	NW 3	10	10	10	10	10	10	.	4,3
9	63	67	67	60	83	92	82	80	NW 4	W 2	NW 2	NW 3	NW 3	NW 3	NW 6	NW 7	10	10	10	10	10	10	.	3,1
10	88	84	76	65	63	69	66	72	NW 5	NW 6	NW 7	NW 10	NW 9	NW 9	NW 6	NW 6	10	10	10	10	10	10	.	22,2
11	80	94	64	60	72	94	86	88	SW 2	SW 2	N 2	E 1	E 1	Cal. 1	Cal. 1	NE 2	0	8	9	10	9	10	.	9,8
12	92	86	77	73	73	78	87	96	NE 1	NE 1	NE 0	E 1	E 1	SE 2	SE 1	NE 0	10	10	10	10	10	8	.	0,3
13	94	96	96	90	82	98	99	100	SE 1	SW 3	W 2	W 2	E 1	E 1	E 4	NE 3	10	10	9	7	10	10	.	.
14	100	100	100	90	82	89	97	100	NE 3	NE 1	NE 1	S 1	SE 2	S 1	W 1	NW 1	10	10	10	10	10	3	.	34,0 Halo.
15	100	100	94	80	89	93	98	100	NW 0	SW 2	W 1	W 1	SW 1	Cal. 1	W 1	SE 1	9	10	9	10	10	7	.	9,9
16	100	94	86	66	76	99	99	100	SW 1	W 1	W 1	SE 1	E 2	Cal. 1	W 1	S 1	2	0	0	3	10	10	.	0,2
17	72	73	70	65	55	77	67	73	NW 2	NW 2	W 3	SW 2	S 2	W 2	NW 2	W 2	9	9	7	2	0	8	.	0,1
18	98	62	61	52	42	47	70	64	NW 2	NW 4	NW 9	NW 10	NW 12	NW 8	NW 10	NW 8	10	10	10	6	0	2	.	.
19	57	44	56	53	54	86	69	58	NW 12	NW 13	NW 11	NW 12	NW 13	NW 12	NW 7	NW 8	7	10	10	10	10	3	.	6,3
20	62	66	58	64	83	79	73	72	NW 14	NW 14	NW 9	NW 10	W 6	NW 4	N 3	NW 4	10	10	10	10	10	10	.	0,7 Grains de n., grés.
21	73	73	57	50	50	67	70	78	NW 5	NW 5	NW 6	NW 8	N 7	NW 4	NE 3	NW 2	0	0	2	9	3	10	.	1,0
22	92	90	70	51	56	92	59	61	SW 2	SW 2	W 2	NW 2	NW 2	NW 3	NW 6	W 5	0	7	10	10	10	10	.	.
23	58	56	47	49	66	56	54	55	NW 4	NW 6	NW 4	NW 5	NW 6	NW 7	NW 6	NW 9	7	8	8	9	10	10	.	. Gelée.
24	55	55	54	56	43	49	50	51	NW 8	NW 9	NW 8	NW 11	NW 12	NW 10	NW 11	NW 12	9	3	7	1	0	1	.	.
25	51	35	33	40	44	53	81	91	NW 11	NW 10	NW 7	NW 11	NW 11	NE 5	NE 2	Cal. 1	2	10	5	2	0	1	.	0,0 Grains de neige.
26	91	83	62	41	63	73	64	64	SW 1	W 2	SW 1	Cal. 1	E 1	SW 1	NW 3	NW 5	1	2	10	10	10	1	.	0,2 Gelée blanche.
27	77	84	72	63	64	68	70	66	Cal. 2	W 2	NW 2	NW 3	NW 6	NW 6	NW 6	W 6	0	10	9	1	7	2	.	. Gelée blanche.
28	62	58	55	46	43	67	70	81	W 2	W 4	W 3	NW 4	NW 4	NW 2	Cal. 2	SW 2	0	0	0	0	0	0	.	. Gelée blanche.
29	87	90	42	39	52	93	90	89	SW 2	W 1	W 2	Cal. 1	E 1	NE 1	SW 1	Cal. 1	0	0	0	0	0	2	.	. Gelée, brum. à 12 h.
30	86	88	90	89	86	84	86	84	SW 1	W 2	W 3	W 5	W 4	W 6	NW 4	NW 4	10	10	10	10	10	10	.	20,8
Moy.	79,1	77,8	68,7	60,7	63,9	76,6	76,4	78,4	3,40	3,80	3,47	4,13	4,39	3,72	3,54	3,47	6,1	7,2	7,4	7,0	6,6	6,2	.	112,9

(1) La vitesse du vent est la vitesse moyenne enregistrée pendant la période tri-horaire qui a précédé l'heure de l'observation.

Décembre 1893. **PERPIGNAN (Observatoire).**

Longitude 0°33′ E. — Latitude 42°42′. — Altitude 31m,7.

DATES.	PRESSION (700 +). 3h	6h	9h	12h	15h	18h	21h	24h	TEMPÉRATURE. 3h	6h	9h	12h	15h	18h	21h	24h	Min.	Max.
1	55,8	55,2	55,9	55,7	55,6	56,7	57,8	58,6	8,0	8,2	9,0	12,5	12,5	6,9	4,9	3,2	3,2	13,9
2	58,8	59,3	59,6	58,8	58,2	59,2	59,6	59,2	2,1	2,2	5,5	12,5	12,4	6,1	4,2	4,5	1,5	14,4
3	58,5	58,5	58,8	57,9	57,4	58,5	59,4	59,5	6,7	6,4	8,1	12,7	12,2	10,0	9,8	8,8	4,5	14,2
4	59,4	59,6	60,3	60,0	58,8	58,8	58,7	58,9	8,2	7,9	7,5	9,1	9,5	8,9	8,0	7,4	7,2	9,6
5	58,2	58,5	59,8	58,7	57,6	59,4	60,3	60,6	7,0	6,9	6,0	7,3	5,8	4,9	5,0	4,9	4,7	8,0
6	60,5	60,1	61,1	60,7	59,9	60,5	60,8	60,5	4,7	4,5	4,9	5,7	4,5	3,2	2,6	1,9	1,9	6,0
7	60,1	59,6	59,6	58,4	57,8	57,9	58,3	58,0	1,3	- 0,2	2,3	5,8	6,9	5,1	5,0	4,0	- 2,0	6,9
8	57,5	56,9	56,9	56,2	54,9	55,2	55,0	54,5	3,2	0,3	3,1	10,3	11,1	7,9	3,7	2,3	- 1,0	12,0
9	53,7	53,9	54,3	54,0	54,4	55,7	56,7	57,3	0,8	0,1	3,0	11,0	12,1	9,9	7,9	3,6	- 1,0	12,9
10	56,9	55,6	55,1	55,0	55,2	56,1	56,2	56,0	1,7	0,8	4,0	10,8	9,6	5,4	5,8	4,2	0,0	11,7
11	55,5	52,9	51,7	51,0	49,4	55,6	56,4	58,5	2,1	3,4	6,2	17,3	17,2	10,8	9,6	8,4	1,8	19,5
12	59,5	60,2	60,9	59,6	58,4	58,0	58,1	59,2	8,2	7,4	7,9	11,9	11,2	7,6	5,3	5,6	4,6	13,7
13	59,8	60,8	61,8	61,4	60,1	59,0	58,8	58,4	4,8	6,1	7,8	10,6	10,4	6,7	6,3	5,9	4,6	10,9
14	58,2	58,2	59,3	59,7	60,1	61,8	63,6	65,3	7,2	6,0	8,1	11,8	12,1	11,5	11,0	10,9	5,2	13,2
15	67,3	69,0	71,1	71,6	71,6	73,4	73,8	74,6	8,6	9,6	10,6	11,6	11,1	9,2	9,2	7,1	6,5	12,5
16	74,7	74,5	75,1	74,0	72,8	73,0	72,5	71,9	7,5	7,4	7,3	11,4	10,4	5,4	4,1	3,2	3,2	12,1
17	71,0	70,6	70,7	69,0	67,2	66,8	66,1	65,1	1,5	3,5	3,6	9,8	10,1	8,9	7,1	5,5	1,2	11,0
18	64,4	64,1	64,9	63,9	63,1	63,0	63,0	62,8	4,2	3,7	5,5	10,5	11,2	7,9	8,2	7,2	2,4	12,0
19	61,7	60,5	60,1	58,1	56,5	55,1	54,6	54,6	7,2	7,9	7,8	12,0	12,3	9,9	8,9	6,5	6,5	14,3
20	54,9	55,5	56,2	55,1	54,7	54,5	54,4	54,9	4,6	9,0	7,0	13,2	11,9	8,8	8,0	9,3	4,3	13,8
21	54,0	53,4	53,5	54,0	54,5	57,3	58,4	59,3	11,2	7,7	9,8	10,1	9,1	7,0	6,9	7,0	6,1	11,2
22	59,7	60,3	61,7	62,0	62,6	63,6	64,9	65,8	6,1	6,0	7,1	9,1	10,0	8,3	7,9	7,4	5,1	10,9
23	65,6	64,9	66,7	66,0	65,5	66,0	66,4	66,7	8,0	10,5	8,9	14,9	14,8	13,0	12,0	10,4	5,8	15,2
24	67,0	67,3	68,0	67,1	66,4	66,6	67,0	66,9	9,0	6,6	6,6	11,9	11,6	8,3	8,3	5,3	4,1	13,1
25	66,7	66,8	68,0	67,9	67,5	68,3	69,0	69,3	8,7	10,2	12,0	13,3	14,0	12,6	12,0	11,3	5,3	14,8
26	69,3	69,1	69,9	69,0	67,8	67,7	68,1	66,9	9,9	9,3	9,3	13,8	13,4	10,2	7,4	7,6	6,0	14,4
27	66,3	65,5	66,2	65,7	65,9	66,6	67,9	69,1	8,0	8,4	10,6	13,0	11,3	7,3	4,8	1,8	1,8	13,9
28	69,2	69,2	69,8	67,4	67,6	68,4	68,7	68,5	- 0,5	- 1,6	0,5	8,3	8,0	2,6	1,2	- 0,5	- 2,5	9,8
29	67,9	67,6	69,3	69,9	70,2	70,9	71,6	71,5	- 2,9	- 2,6	1,5	6,4	5,1	3,3	2,7	2,0	- 3,8	8,0
30	70,7	69,4	70,6	70,1	69,6	70,7	71,2	71,1	1,6	0,4	2,2	7,2	6,7	4,9	4,2	3,8	- 0,3	9,2
31	70,7	69,8	70,1	70,0	68,5	67,9	67,5	66,4	4,0	3,5	3,0	3,0	5,6	3,2	1,0	0,2	0,2	7,1
Moy.	62,37	62,15	62,81	62,16	61,61	62,33	62,73	62,90	5,25	5,14	6,35	10,61	10,45	7,60	6,55	5,51	2,81	11,91

DATES.	HUMIDITÉ RELATIVE. 3h	6h	9h	12h	15h	18h	21h	24h	VENT. — DIRECTION ET VITESSE EN MÈTRES (1). 3h	6h	9h	12h	15h	18h	21h	24h	NÉBULOSITÉ. .	6h	9h	12h	15h	18h	21h	.	PLUIE.	REMARQUES.
1	86	84	61	50	48	75	82	92	NW 3	W 4	NW 5	NW 4	NW 3	W 1	W 2	W 1	.	7	2	2	4	0	0	.	.	
2	90	85	81	52	61	85	95	100	W 2	W 2	SW 1	E 1	S 1	S 2	E 1	E 1	.	2	3	3	10	3	5	.	.	G. bl., brume à 12h
3	100	100	98	79	82	97	89	98	S 1	SW 0	Cal. 1	SE 0	SE 1	Cal. 1	NE 3	N 3	.	10	10	7	9	10	10	.	5,0	Brouillard.
4	98	98	94	81	70	76	73	68	NW 4	NE 3	NW 3	NW 3	NW 6	NW 5	NW 7	NW 9	.	10	10	10	6	0	0	.	14,0	
5	62	54	57	66	73	70	69	66	NW 10	NW 11	NW 11	NW 12	NW 9	NW 10	NW 11	NW 11	.	9	8	10	10	9	2	.	.	
6	63	60	56	57	57	61	56	61	NW 13	NW 12	NW 11	NW 12	NW 10	NW 6	NW 3	NW 4	.	0	0	0	0	0	0	.	.	
7	70	83	61	45	35	40	61	65	NW 3	NW 2	Cal. 1	NW 4	NW 5	W 4	N 3	NW 2	.	0	0	0	1	0	0	.	.	Gelée.
8	66	83	76	50	50	61	74	80	NW 3	Cal. 1	Cal. 1	NW 4	NW 3	NW 3	Cal. 3	SW 2	.	0	0	0	0	0	0	.	.	Gelée.
9	83	85	81	57	63	69	75	93	SW 2	SW 2	SW 2	NE 1	N 2	SE 5	Cal. 3	NW 1	.	1	5	10	10	2	0	.	0,0	Gelée.
10	99	98	88	73	71	91	92	96	SW 1	E 1	W 1	W 1	NE 4	W 1	W 2	SW 1	.	0	0	2	7	7	10	.	.	Gelée.
11	99	98	92	51	47	57	58	61	Cal. 1	SW 1	NE 2	S 3	SW 8	NW 9	NW 11	NW 8	.	10	7	10	10	9	10	.	0,0	T. de NW à 18 h.
12	61	73	71	45	57	81	90	96	NW 5	N 4	W 2	SW 2	E 2	NE 2	NW 2	SW 2	.	3	0	0	1	10	0	.	.	
13	93	91	94	82	82	97	100	100	SW 2	SW 0	SW 1	NE 1	NE 2	SW 1	W 2	SW 2	.	10	10	10	5	0	5	.	.	Brum. à 6 h.
14	100	94	92	83	64	69	68	67	SW 2	W 2	W 1	NE 1	NW 4	NW 3	NE 1	W 3	.	9	10	10	10	10	10	.	.	Brum. à 6 h.
15	68	66	59	57	59	63	62	66	NW 2	NW 4	NW 8	NW 10	NW 10	NW 8	NW 7	NW 4	.	0	0	0	0	0	0	.	.	
16	65	71	72	57	70	94	97	100	NW 3	W 3	W 1	NE 1	NE 3	NE 1	W 2	SW 2	.	8	3	0	0	0	0	.	.	
17	100	93	91	76	85	89	100	100	SW 2	SW 2	SW 1	E 1	E 3	Cal. 1	Cal. 0	Cal. 0	.	9	1	2	10	10	9	.	.	G. bl., brum. à 9 h.
18	100	93	89	82	83	100	92	88	NE 1	SW 1	W 2	E 2	NE 2	Cal. 1	SW 1	SW 2	.	2	3	1	2	6	10	.	.	Brume le matin.
19	87	94	98	88	91	89	90	95	SW 2	SW 3	SW 1	Cal. 1	S 2	S 2	Cal. 2	W 2	.	10	10	10	2	0	9	.	9,9	Halo.
20	87	73	81	59	70	87	93	75	W 2	NW 1	SW 2	SE 1	N 1	W 1	Cal. 1	NW 2	.	8	1	10	10	10	10	.	0,0	
21	69	90	53	50	56	71	62	63	NW 2	Cal. 3	NW 2	NW 7	NW 9	NW 10	NW 8	NW 8	.	10	10	10	9	10	1	.	0,4	
22	66	70	58	48	39	56	57	58	NW 3	NW 5	NW 8	NW 12	NW 13	NW 10	NW 7	NW 4	.	5	1	0	0	0	0	.	.	
23	65	70	85	52	59	68	77	80	NW 2	NW 5	Cal. 2	NW 1	N 4	NW 2	NW 3	NW 2	.	10	9	2	9	7	10	.	.	
24	83	91	91	56	57	71	64	65	W 2	W 3	W 1	NW 2	NW 6	W 3	W 4	NW 2	.	0	0	0	0	0	0	.	.	
25	58	60	57	59	58	66	72	69	W 4	W 6	NW 6	NW 8	NW 9	NW 6	NW 4	NW 4	.	4	10	3	0	0	4	.	0,0	
26	65	61	61	23	23	18	35	58	NW 6	NW 7	NW 6	NW 7	NW 6	N 4	SE 2	NW 3	.	0	0	0	1	0	0	.	.	
27	39	40	36	33	35	55	54	62	NW 3	NW 2	NW 4	NW 6	N 5	SW 4	NW 2	NW 2	.	0	0	0	0	0	0	.	.	
28	83	90	78	40	68	65	62	70	NW 1	W 1	W 1	W 2	E 3	E 1	E 1	Cal. 1	.	0	0	0	0	0	0	.	.	Gelée.
29	75	78	65	35	47	69	76	81	SW 1	SE 1	NE 1	NE 4	SE 3	NW 2	SE 0	NE 2	.	0	0	0	0	10	10	.	0,0	Gelée.
30	85	94	85	74	70	82	81	86	NE 1	W 1	W 2	SE 1	SE 2	SW 4	SW 2	SW 0	.	4	10	10	10	10	10	.	0,2	Gel., brume à 9 h.
31	90	90	98	98	83	98	100	100	SE 1	NE 1	NW 3	NE 2	N 2	NW 2	Cal. 2	SW 2	.	9	10	10	9	6	0	.	12,5	
Moy.	79,2	81,0	76,1	59,9	61,7	73,3	76,0	78,7	2,87	3,04	3,04	3,81	4,60	3,77	3,27	3,01	.	4,8	4,3	4,3	4,7	4,2	4,0	.	42,0	

(1) La vitesse du vent est la vitesse moyenne enregistrée pendant la période tri-horaire qui a précédé l'heure de l'observation.

Janvier 1893.

SAINTE-HONORINE-DU-FAY.

Longitude 2°50′ W. — Latitude 49°5′. — Altitude 118m,3.

DATES.	PRESSION (700 +).						TEMPÉRATURE.								HUMIDITÉ RELATIVE.					
	7h	10h	13h	16h	19h	22h	7h	10h	13h	16h	19h	22h	Min.	Max.	7h	10h	13h	16h	19h	22h
1	47,2	46,8	46,5	46,7	46,9	47,1	- 9,6	- 7,5	- 5,3	- 4,5	- 6,1	- 7,8	- 9,6	- 3,8	93	91	90	88	89	91
2	50,2	50,7	51,2	52,4	53,2	54,0	- 5,6	- 4,2	- 2,7	- 2,6	- 3,1	- 3,6	-12,4	- 1,0	100	95	92	96	97	92
3	57,2	57,5	57,7	58,5	58,5	58,5	- 4,1	- 2,0	0,0	- 0,7	- 1,5	- 2,2	- 5,6	1,1	91	92	71	93	95	94
4	60,4	60,4	60,4	61,1	60,7	60,4	0,7	1,4	2,2	0,8	- 0,7	- 2,2	- 3,5	2,5	88	94	89	85	90	87
5	61,3	60,6	59,7	59,9	59,1	58,3	- 5,2	- 3,4	- 1,6	- 2,8	- 3,8	- 4,8	- 6,6	- 0,8	100	95	96	94	93	91
6	55,7	54,7	53,5	52,3	50,9	49,4	- 5,7	- 4,4	- 3,1	- 3,3	- 3,8	- 4,3	- 7,6	- 2,6	100	90	92	94	95	96
7	46,5	45,9	45,3	44,2	43,7	43,1	- 4,4	- 1,8	0,8	0,1	- 0,1	- 0,4	- 5,6	2,3	96	92	89	99	82	98
8	42,1	41,8	41,4	41,5	41,7	42,2	1,1	2,4	3,8	3,2	2,5	1,8	- 1,2	4,7	100	96	97	97	96	96
9	41,6	41,7	41,8	42,2	42,7	43,2	4,3	5,1	6,0	5,5	4,8	4,0	0,2	6,9	97	94	94	97	97	100
10	46,7	48,2	49,6	50,8	51,9	53,2	1,9	1,4	0,8	1,6	0,7	- 0,2	- 0,2	2,6	100	100	100	95	89	87
11	56,0	56,6	57,1	55,6	55,9	56,2	- 2,9	- 1,1	0,6	- 0,6	0,0	- 0,8	- 3,3	0,8	100	96	92	93	93	96
12	54,1	54,8	55,5	55,9	56,5	57,1	1,1	0,9	0,6	- 0,3	- 1,3	- 2,4	- 3,8	1,5	99	82	91	79	82	83
13	54,7	54,4	54,1	53,5	52,8	52,1	0,0	1,0	2,1	2,5	1,9	1,2	- 5,5	2,7	99	98	96	79	82	81
14	47,6	46,1	44,5	40,4	40,7	41,2	4,1	4,2	4,3	1,2	0,3	- 0,6	- 0,6	5,3	90	99	89	98	98	96
15	51,6	52,8	53,9	55,2	57,3	57,4	- 3,4	- 2,6	- 1,8	- 2,1	- 3,7	- 4,5	- 4,5	1,0	95	92	84	96	77	84
16	54,2	52,0	50,5	46,3	43,5	40,8	- 8,2	- 5,7	- 3,1	- 2,9	- 3,0	- 3,1	-10,0	- 2,4	94	83	82	93	96	96
17	47,6	48,3	48,9	50,3	52,3	54,5	- 3,5	- 2,8	- 2,1	- 2,1	- 2,2	- 2,4	- 3,5	- 1,4	95	93	92	96	96	96
18	57,2	57,5	57,8	58,4	59,4	60,4	1,3	2,4	3,6	4,7	4,6	4,4	- 2,6	5,0	95	96	99	100	100	100
19	63,1	62,8	62,3	62,3	62,1	61,8	3,6	4,2	4,8	4,5	4,2	3,7	3,1	5,4	99	100	100	97	97	97
20	62,1	62,0	61,7	62,3	63,1	63,9	4,5	5,3	6,1	6,1	5,4	4,6	2,3	6,9	99	100	100	88	96	95
21	64,1	64,1	64,0	63,7	63,6	63,5	2,8	4,6	6,5	5,4	5,0	4,5	1,2	7,5	89	90	94	93	97	93
22	62,1	61,3	60,6	59,8	59,3	58,8	4,8	6,3	7,8	6,8	6,3	5,8	3,5	8,4	87	85	83	82	82	85
23	56,9	56,8	56,5	56,9	57,3	57,6	7,0	8,5	10,1	8,6	8,1	7,5	4,3	11,4	91	86	78	86	90	89
24	58,4	58,8	59,2	59,1	58,8	58,6	6,7	8,5	10,4	7,9	7,3	6,6	5,8	11,3	92	82	72	89	87	91
25	58,4	58,0	57,7	57,0	55,4	56,4	6,1	7,5	9,0	8,1	7,0	5,8	5,0	9,6	91	89	81	86	88	92
26	53,1	52,3	51,3	51,0	49,8	48,6	4,8	5,7	6,6	6,1	5,8	5,4	2,8	7,3	90	82	71	73	76	81
27	52,2	53,7	53,1	52,4	51,8	51,0	4,0	5,1	6,2	5,5	4,7	3,8	3,4	8,0	51	84	77	79	80	83
28	48,1	47,6	47,2	46,0	45,3	44,6	1,5	4,1	6,7	6,5	6,2	5,9	0,8	10,0	85	83	79	77	76	79
29	41,5	42,6	43,6	45,6	48,1	50,6	7,5	9,3	11,2	10,6	9,8	8,8	5,1	11,5	89	84	77	68	71	79
30	55,4	55,4	55,4	55,3	54,9	54,4	7,1	8,6	10,1	9,6	9,1	8,6	5,8	11,4	91	89	83	79	81	83
31	54,0	54,2	54,3	53,7	52,6	51,5	9,4	10,5	11,6	8,9	8,3	7,8	6,9	12,5	92	90	88	95	82	83
Moy.	53,59	53,56	53,43	53,24	53,22	53,24	1,02	2,31	3,62	2,98	2,35	1,64	-1,16	4,70	92,8	90,7	87,7	89,2	88,7	90,2

DATES.	VENT. — DIRECTION ET FORCE.												NÉBULOSITÉ.						PLUIE.	REMARQUES.
	7h		10h		13h		16h		19h		22h		7h	10h	13h	16h	19h	22h		
1	NE	2	NE	2	NE	2	SW	2	SW	2	SW	1	0	0	0	0	0	0	.	
2	W	3	W	2	W	1	W	0	SW	1	W	1	2	8	3	7	5	5	2,5	Neige.
3	W	2	W	1	W	1	W	1	SW	1	SW	1	4	0	0	1	0	1	.	
4	W	2	W	1	W	1	S	1	NE	1	NE	1	10	9	9	10	10	10	.	
5	S	1	SE	1	SE	1	SE	1	SE	1	SE	1	10	10	9	10	5	9	.	Givre.
6	SE	1	SE	2	SE	2	SE	2	SE	2	SE	2	10	10	10	10	10	10	.	
7	SE	1	SE	1	SE	1	E	1	NE	1	NE	1	9	8	7	6	8	7	.	
8	E	0	SE	0	SE	0	E	0	E	0	E	0	10	10	10	10	10	0	3,3	Dégel.
9	SE	0	SE	0	E	0	SE	0	SE	0	E	0	8	10	10	10	10	10	5,6	
10	NE	2	NE	2	NE	2	NE	2	NE	3	NE	4	10	10	10	7	2	8	3,7	
11	NE	2	NE	2	NE	2	NE	2	NE	1	NE	1	0	0	0	0	0	0	.	
12	N	0	NE	0	E	1	N	1	N	1	SE	1	10	0	0	0	0	2	1,5	Neige.
13	W	2	W	2	W	2	W	2	SW	1	SW	1	10	10	9	10	0	0	0,1	Grésil.
14	W	2	W	3	W	3	S	1	N	3	N	1	9	10	10	10	10	10	14,2	Giboulées à 16 h, neige à 19 h.
15	NE	3	NE	2	NE	3	NE	3	NE	1	NE	1	2	0	1	3	0	0	20,0	Tempête de neige dans la nuit.
16	SE	1	S	2	S	2	S	2	SE	2	SE	2	10	10	10	10	10	10	0,6	Neige.
17	E	0	S	1	S	1	SE	1	SE	1	SE	0	10	10	10	10	10	10	1,4	Neige.
18	W	0	W	1	W	1	W	0	W	0	W	0	10	10	10	10	10	10	5,6	
19	W	1	W	1	W	2	W	1	W	1	W	1	10	10	10	8	10	10	1,4	Brouillard.
20	W	1	W	1	W	2	NW	1	W	1	W	1	10	10	10	10	9	0	1,0	Rougeurs au SW.
21	NW	2	NW	2	NW	2	NW	2	W	2	W	3	8	1	2	3	10	10	.	Rougeurs au SW.
22	W	3	NW	2	NW	2	NW	1	W	2	W	2	10	10	10	9	9	9	.	
23	W	3	W	3	W	3	W	3	W	2	W	2	8	8	8	10	8	8	.	
24	W	2	W	2	W	2	W	3	W	2	W	2	8	7	5	7	8	6	0,1	Arc-en-ciel lunaire
25	SW	2	SW	2	SW	2	SW	2	S	1	S	1	8	8	9	10	9	8	.	
26	S	1	S	2	S	3	S	3	SW	2	SW	2	9	10	10	9	10	10	0,1	
27	W	1	N	1	N	1	N	1	SW	2	SW	2	10	9	8	8	9	9	2,6	
28	SE	1	SE	2	SE	3	SE	2	S	2	S	3	2	2	1	5	5	6	.	
29	S	4	W	4	W	4	W	4	W	3	W	2	10	10	9	6	5	5	2,9	
30	S	2	S	2	S	3	S	4	S	4	S	4	9	9	9	0	4	5	.	
31	S	4	S	3	S	2	S	0	S	0	S	0	10	10	10	10	10	10	5,2	
Moy.	1,6		1,7		1,8		1,6		1,5		1,4		7,9	7,4	7,1	7,1	6,6	6,4	71,8	

Février 1893.

SAINTE-HONORINE-DU-FAY.

Longitude 2°50′ W. — Latitude 49°5′. — Altitude 118m,3.

DATES.	PRESSION (700 +).						TEMPÉRATURE.								HUMIDITÉ RELATIVE.					
	7h	10h	13h	16h	19h	22h	7h	10h	13h	16h	19h	22h	Min.	Max.	7h	10h	13h	16h	19h	22h
1	50,5	51,9	53,3	55,8	57,0	58,2	7,8	8,1	8,5	8,3	7,7	7,0	6,5	10,0	86	71	81	76	78	82
2	57,0	56,6	56,3	56,3	56,9	57,4	8,8	9,5	10,3	9,5	9,0	8,4	5,0	10,9	92	86	80	86	87	89
3	58,4	58,6	58,8	58,7	58,7	58,8	7,8	8,6	9,5	8,6	7,3	6,0	6,0	10,5	92	92	89	93	91	92
4	59,5	59,5	59,5	59,2	59,5	59,9	2,4	5,0	7,5	5,5	3,7	1,7	1,7	9,5	86	69	58	78	83	86
5	60,7	60,9	61,0	60,8	60,9	61,2	- 4,0	1,0	5,8	4,8	3,8	2,7	- 4,3	7,3	100	81	53	64	83	75
6	62,1	62,1	62,2	61,8	61,8	61,9	- 1,2	2,1	5,5	7,1	6,4	5,7	- 3,6	8,8	100	86	78	85	86	88
7	60,7	60,7	60,6	60,5	60,1	59,5	7,4	8,8	10,3	10,6	9,6	8,4	3,5	12,2	89	89	89	77	79	81
8	54,7	53,9	53,2	52,3	52,8	53,3	6,2	6,7	7,3	6,1	5,3	4,5	4,5	8,4	91	88	80	82	84	87
9	54,4	54,2	53,5	52,0	49,3	46,7	5,2	7,1	8,7	7,8	7,5	7,2	2,2	9,8	92	88	82	89	89	88
10	44,5	45,1	46,2	47,7	49,3	50,9	7,6	8,4	9,3	8,8	8,3	7,8	6,3	9,6	67	69	64	84	73	76
11	50,3	49,4	48,5	47,2	47,3	47,5	8,2	9,4	10,6	9,8	8,3	6,6	6,2	12,4	84	79	75	85	84	84
12	47,9	49,2	50,6	52,0	52,3	52,6	3,7	5,8	7,9	4,8	4,3	3,6	1,9	11,0	80	62	47	75	77	83
13	50,2	49,4	48,6	46,9	46,1	45,3	2,9	5,7	8,6	8,7	8,2	7,6	1,4	10,2	94	88	79	72	75	80
14	41,4	41,1	41,0	40,7	42,0	43,3	9,2	10,5	11,9	11,7	10,9	10,1	6,0	12,8	92	84	77	75	76	77
15	46,0	46,0	46,1	44,8	44,2	43,4	8,4	10,0	11,6	14,1	12,7	11,2	7,8	15,1	86	74	71	53	57	61
16	42,4	43,7	44,9	45,8	46,8	48,0	9,0	9,1	9,2	7,7	6,5	5,3	5,3	14,7	70	80	79	80	85	75
17	53,8	54,8	55,8	55,8	55,3	55,1	2,5	5,0	7,5	6,9	6,5	6,0	1,7	8,9	89	81	75	83	84	85
18	57,3	57,3	57,2	56,1	55,3	54,5	9,9	11,7	13,5	12,9	11,8	10,5	5,2	14,7	85	82	58	59	64	69
19	50,6	48,7	46,9	45,4	45,1	44,9	7,9	11,3	14,8	13,6	11,7	9,5	7,0	16,1	81	57	39	52	56	63
20	45,1	44,9	44,6	43,2	40,4	37,4	4,4	7,1	9,9	7,5	7,2	6,9	3,5	11,3	83	71	62	80	83	84
21	22,9	22,1	21,4	21,2	23,5	26,0	9,9	10,2	10,5	8,5	7,4	6,3	6,0	12,0	86	80	71	86	87	88
22	30,4	30,8	31,1	31,6	32,5	33,5	4,4	6,1	7,8	6,9	6,0	5,1	3,0	9,0	87	78	83	62	70	75
23	36,6	37,1	37,5	37,3	36,9	36,6	3,0	3,3	3,7	4,0	3,6	3,0	2,5	4,5	93	93	91	92	93	94
24	34,0	32,9	31,9	30,0	28,7	27,5	2,8	4,5	6,3	6,2	5,6	4,9	1,5	7,9	97	93	88	95	97	98
25	28,5	31,7	35,9	36,9	37,6	37,9	3,1	4,0	5,0	7,2	6,2	5,0	2,8	8,6	98	91	58	66	67	69
26	29,2	26,7	29,6	31,1	33,0	34,9	6,4	7,7	9,1	7,3	6,6	5,9	1,9	11,0	77	73	72	75	78	80
27	38,0	36,7	36,4	36,1	36,1	36,1	5,4	7,7	10,1	9,5	8,7	7,5	4,0	10,8	89	87	84	75	78	83
28	42,7	46,0	49,2	50,7	51,7	52,0	6,0	6,1	6,2	6,6	6,1	5,6	4,7	8,4	94	91	88	78	80	85
Moy.	46,77	46,89	47,21	47,07	47,19	47,29	5,53	7,16	8,81	8,25	7,39	6,43	3,58	10,59	87,9	80,8	73,3	77,6	79,4	80,6

DATES	VENT. — DIRECTION ET FORCE.												NÉBULOSITÉ.						PLUIE.	REMARQUES.
	7h		10h		13h		16h		19h		22h		7h	10h	13h	16h	19h	22h		
1	W	2	W	3	W	4	W	4	W	3	W	2	6	6	5	4	2	8	14,3	Arc-en-ciel à 8 h. le matin. Halo à la lune.
2	W	3	W	4	W	4	W	4	W	3	W	2	10	10	10	9	9	10	1,1	
3	W	1	W	1	W	1	N	1	NW	1	NW	1	10	10	9	10	10	10	0,5	
4	SE	2	SE	2	SE	2	E	1	SE	2	SE	2	1	1	1	1	1	0	0,7	
5	SE	1	SE	2	SE	2	SE	0	SE	0	S	0	0	0	0	0	0	0	.	Gelée blanche.
6	S	2	SW	2	SW	2	SW	2	S	2	S	2	10	1	1	1	0	10	.	Gelée blanche.
7	SW	2	SW	2	W	2	W	1	SW	1	SW	1	9	10	10	1	1	1	.	
8	W	2	W	2	W	2	W	3	W	3	W	2	10	10	10	10	0	0	1,4	
9	W	2	W	2	W	3	W	4	SW	5	SW	5	7	7	10	10	10	10	1,3	
10	W	4	W	5	W	5	W	5	W	4	W	4	8	10	10	8	5	1	1,5	Tempête dans la nuit.
11	W	4	W	3	W	3	W	3	W	3	W	3	10	10	7	5	10	10	1,5	
12	W	3	W	4	W	4	W	2	W	2	W	1	8	9	3	2	0	0	7,8	
13	S	2	SW	3	SW	3	SW	3	SW	4	SW	5	2	6	9	2	5	6	.	
14	SW	3	SW	3	SW	4	SW	4	W	2	W	2	10	10	10	10	8	5	6,0	
15	S	3	S	3	SE	3	SE	3	SE	2	SE	2	5	5	5	2	1	1	1,7	
16	S	3	S	3	S	3	SW	3	SW	3	S	2	5	6	9	5	6	0	0,6	
17	SW	3	SW	3	SW	3	SW	2	W	2	W	3	0	6	9	10	10	5	0,4	
18	SW	2	W	2	SW	3	SW	3	SW	3	SW	3	9	3	3	3	10	10	0,2	
19	S	2	SE	2	SE	3	S	4	W	2	W	1	5	5	4	9	10	10	.	
20	S	3	SW	3	SW	4	S	3	SE	3	E	4	8	5	4	10	9	10	.	
21	SW	3	SW	3	SW	3	W	2	W	3	NW	4	9	9	8	10	9	10	6,1	
22	W	2	W	3	W	3	W	4	W	3	W	3	3	5	5	2	9	10	5,4	Halo lunaire.
23	W	2	NW	1	NW	1	SE	1	SE	1	SE	1	10	10	10	9	7	9	0,2	Arc-en-ciel.
24	E	1	E	2	E	2	NE	2	NE	2	NE	2	10	10	9	10	10	10	.	
25	N	2	N	2	NW	2	SW	1	SW	1	SE	2	10	10	6	1	3	5	8,7	Halo lunaire.
26	SE	4	SW	5	SW	4	SW	4	SW	4	SW	4	10	5	5	1	2	0	1,0	Arc-en-ciel.
27	SE	4	S	4	SW	4	S	3	SW	2	SW	2	7	10	10	10	9	9	0,8	
28	SW	2	N	1	N	1	NE	2	SE	1	SE	1	10	10	10	9	8	9	3,1	Halo lunaire.
Moy.	2,5		2,8		2,9		2,6		2,3		2,3		7,2	7,1	6,9	5,9	5,9	6,0	64,3	

Mars 1893.

SAINTE-HONORINE-DU-FAY.

Longitude 2°50′ W. — Latitude 49°5′. — Altitude 118m,3.

DATES.	PRESSION (700 +).						TEMPÉRATURE.								HUMIDITÉ RELATIVE.					
	7h	10h	13h	16h	19h	22h	7h	10h	13h	16h	19h	22h	Min.	Max.	7h	10h	13h	16h	19h	22h
1	48,8	48,2	47,8	48,2	49,1	51,0	7,9	11,2	14,4	12,1	11,6	11,0	4,2	15,8	94	83	76	82	83	84
2	55,4	55,9	56,4	56,1	55,9	55,8	9,2	11,4	13,7	12,5	11,5	10,7	8,0	14,1	85	77	69	66	71	77
3	58,0	59,0	59,9	59,6	59,1	58,5	9,1	10,2	11,3	11,0	10,5	9,9	8,6	11,5	98	93	91	86	88	89
4	57,0	57,2	57,3	57,3	57,6	57,9	9,2	11,6	14,1	11,5	9,5	7,6	7,6	14,1	92	78	64	79	81	86
5	58,8	59,2	59,4	59,2	59,6	60,0	4,5	8,1	11,8	14,3	12,6	10,8	3,2	14,6	92	83	81	63	69	86
6	60,7	60,6	60,5	59,3	59,3	59,3	6,8	8,6	10,4	10,5	9,3	8,0	5,8	12,3	97	90	83	75	79	86
7	61,0	61,7	62,2	61,6	61,5	61,3	5,3	7,7	10,1	12,8	11,2	9,6	4,4	13,7	98	91	84	72	75	79
8	61,0	61,3	61,3	60,7	60,3	60,0	7,2	10,3	13,3	12,3	10,3	7,6	4,8	15,1	94	86	83	74	77	88
9	59,1	58,6	58,1	57,4	57,3	56,6	2,8	8,3	13,7	13,5	9,8	8,3	1,9	16,5	100	84	76	71	74	79
10	59,4	60,5	61,5	61,1	61,6	62,0	6,6	10,5	14,4	8,9	6,9	4,8	4,8	15,8	91	78	69	62	65	71
11	61,7	61,0	59,3	59,0	58,7	57,6	0,0	7,0	13,5	14,5	10,7	7,9	- 1,6	15,3	100	65	44	40	41	36
12	54,1	52,5	50,9	48,0	47,3	46,7	4,8	11,0	17,6	18,1	16,4	14,6	2,0	18,9	71	42	24	28	32	45
13	45,4	46,2	46,7	46,1	46,6	47,2	10,0	12,6	15,3	15,3	13,8	12,3	9,4	16,8	81	79	76	64	73	81
14	48,0	48,7	49,2	48,9	49,3	50,0	10,0	11,0	12,1	11,9	11,2	9,6	7,7	13,5	94	91	84	87	79	80
15	51,5	51,8	51,2	50,5	50,5	50,5	8,3	10,1	12,0	11,8	10,6	8,2	7,4	14,3	86	84	79	65	68	71
16	49,2	49,0	48,6	48,4	48,8	49,3	6,9	10,0	12,9	10,5	9,5	8,4	5,0	14,1	88	76	67	80	81	83
17	51,8	52,6	53,4	54,0	55,0	56,0	4,5	5,3	6,2	6,8	4,8	2,7	2,7	9,6	89	88	85	74	71	78
18	56,5	57,0	57,4	58,3	59,6	60,8	4,7	6,0	7,4	7,1	5,2	3,0	2,4	9,1	74	79	77	55	61	66
19	62,6	63,2	62,3	61,8	61,8	61,8	- 0,8	4,4	7,5	5,8	4,1	2,3	- 2,8	8,7	97	79	64	77	68	75
20	62,2	61,8	61,5	60,5	60,6	60,8	- 0,2	5,1	10,5	12,9	10,3	7,5	- 2,5	13,2	100	70	53	52	53	58
21	60,9	60,5	60,0	58,7	58,6	58,7	2,8	8,9	15,1	15,3	10,8	5,3	- 0,4	16,3	80	58	36	36	41	50
22	57,9	57,8	56,9	56,1	56,3	56,7	3,3	12,1	16,9	17,4	13,9	10,0	1,1	18,0	88	57	42	34	41	50
23	57,4	58,0	57,7	57,5	57,5	57,8	4,0	12,5	17,9	16,4	12,9	10,1	1,9	19,1	87	56	42	40	45	55
24	59,6	59,9	60,1	59,9	60,1	60,4	6,5	12,4	18,0	15,6	11,8	8,7	1,9	18,6	78	50	36	43	51	63
25	61,9	61,3	60,8	59,9	59,6	59,5	5,2	12,4	17,6	15,9	11,1	7,4	1,9	18,4	82	55	38	48	52	64
26	57,9	58,3	56,6	55,0	54,4	53,7	3,0	8,8	14,6	13,1	10,6	7,8	1,6	16,8	100	62	41	58	65	75
27	52,8	52,6	52,4	51,5	51,7	52,1	4,5	10,3	16,2	16,6	11,8	7,1	2,0	18,0	91	57	38	34	52	70
28	53,0	53,2	52,6	52,1	52,4	52,7	3,2	12,9	19,2	18,8	10,3	8,8	2,4	19,7	78	54	37	35	29	33
39	52,8	53,2	52,6	51,9	51,8	52,1	7,0	15,8	17,9	18,3	13,6	10,0	3,7	19,3	76	43	32	28	44	59
30	51,9	51,7	50,9	50,0	49,7	49,7	6,0	18,3	17,4	16,3	11,1	8,2	2,8	19,8	89	47	36	37	71	77
31	49,6	49,4	48,9	48,1	47,9	48,6	4,5	16,8	19,2	16,5	11,0	8,0	2,5	19,7	82	38	31	33	59	72
Moy.	56,06	56,19	55,95	55,38	55,47	55,65	5,38	10,34	13,94	13,36	10,60	8,26	3,37	15,51	88,5	70,1	59,2	57,4	62,5	69,9

DATES.	VENT. — DIRECTION ET FORCE.												NEBULOSITÉ.						PLUIE.	REMARQUES.
	7h		10h		13h		16h		19h		22h		7h	10h	13h	16h	19h	22h		
1	SW	4	SW	4	SW	4	W	4	W	5	W	5	10	8	5	10	8	1	3,2	Feuillaison du groseiller.
2	W	4	W	3	W	3	W	3	W	3	W	3	6	5	4	10	10	9	0,5	Feuillaison du lilas.
3	W	2	W	1	SW	0	SW	0	SW	0	SW	0	10	10	9	10	10	10	.	Feuillaison de l'aubépine.
4	S	0	W	0	W	0	W	1	W	1	W	1	9	9	9	10	10	0	0,1	Réveil de la chauve-souris.
5	W	1	W	1	NW	2	NW	2	NW	2	W	2	1	1	1	1	2	2	.	Feuillaison du rosier. On voit des papillons.
6	W	2	W	2	W	2	NW	2	W	1	W	1	10	10	9	10	10	10	.	
7	SW	0	NW	1	NW	2	NW	1	W	1	W	1	1	5	8	1	1	0	0,2	Brouillard.
8	W	1	W	1	W	1	NW	1	W	1	W	1	10	8	6	1	0	2	.	
9	SW	0	NE	1	NE	1	W	2	SW	1	SW	1	10	1	4	2	5	10	.	
10	N	2	N	2	N	2	NW	1	W	1	W	1	2	1	0	0	0	0	.	
11	S	1	S	1	S	1	SE	1	SE	1	SE	1	0	0	0	0	0	0	.	Gelée blanche.
12	SE	1	SE	2	SE	3	S	2	E	1	S	1	0	0	0	1	0	0	.	
13	S	3	SE	1	SE	1	S	2	S	1	SW	1	8	10	9	7	5	2	.	
14	SW	1	W	2	W	2	W	1	SW	1	SW	1	10	10	10	9	1	3	.	
15	W	2	W	2	W	2	W	3	SW	1	SW	1	3	10	9	6	0	0	0,5	Feuillaison du coudrier.
16	SW	3	W	3	W	3	SW	3	W	2	W	2	1	10	9	9	5	2	1,0	
17	W	2	W	3	W	3	SW	3	W	2	W	2	0	8	5	2	8	9	0,5	Couchant rouge. Grêle à 19 h. 30.
18	W	3	NW	2	N	2	N	2	N	2	NE	2	10	10	9	1	1	1	1,0	
19	S	0	S	1	E	1	NE	3	NE	2	NE	2	0	0	1	0	0	0	.	Gelée blanche.
20	E	1	E	2	SE	3	E	1	E	1	E	1	0	0	0	0	0	0	.	Gelée blanche.
21	E	2	E	2	E	3	E	3	E	2	E	2	0	0	0	0	0	0	.	Gelée blanche.
22	E	1	E	2	E	2	E	2	E	1	SE	1	0	0	0	0	0	0	.	
23	SE	0	NE	1	E	1	NE	2	N	1	W	1	0	0	0	0	0	0	.	
24	S	0	E	1	E	2	N	3	W	2	W	1	0	0	0	0	0	0	.	Floraison du poirier.
25	W	1	NE	2	NE	2	NE	1	NW	1	NW	1	0	0	0	0	0	0	.	
26	NW	1	NW	2	NE	2	N	2	N	2	NW	1	5	0	0	2	0	0	.	Brouillard, halo lunaire.
27	SW	0	SE	1	SE	1	E	2	E	0	E	1	3	3	4	3	2	1	.	Brouillard.
28	E	0	E	2	E	2	E	2	NE	1	NE	1	1	0	0	0	0	0	.	
29	S	0	SE	1	SE	2	E	2	SE	0	NW	0	0	0	0	0	0	0	.	
30	S	0	SE	0	N	2	N	1	NW	0	SW	0	0	2	5	8	0	0	.	Halo solaire.
31	SW	0	NE	1	NE	1	N	2	NE	0	SW	0	0	0	0	0	0	0	.	
Moy.	1,3		1,6		1,9		1,9		1,3		1,3		3,3	3,6	3,7	3,3	2,5	2,0	7,0	

Avril 1893.

SAINTE-HONORINE-DU-FAY.

Longitude 2°50′ W. — Latitude 49°5′. — Altitude 118m,3.

DATES.	PRESSION (700 +).						TEMPÉRATURE.								HUMIDITÉ RELATIVE.					
	7h	10h	13h	16h	19h	22h	7h	10h	13h	16h	19h	22h	Min.	Max.	7h	10h	13h	16h	19h	22h
1	49,7	50,4	50,3	50,1	50,7	51,0	3,3	18,2	20,3	17,1	12,6	9,9	2,0	22,0	84	36	22	30	56	63
2	53,3	54,7	54,9	55,6	55,8	56,2	7,7	11,5	13,3	11,3	8,8	7,5	4,5	14,7	81	79	64	70	82	86
3	55,7	55,5	54,2	53,4	53,9	54,4	5,3	14,9	18,3	16,9	12,0	9,6	4,9	20,2	100	54	57	55	74	75
4	54,9	55,1	54,4	53,7	53,7	54,3	8,6	14,5	20,5	18,1	13,0	10,4	4,7	21,9	85	55	29	47	64	67
5	54,2	54,1	53,6	52,8	53,0	53,4	9,8	18,0	22,2	21,4	12,6	10,5	5,2	22,7	76	52	25	36	78	78
6	54,0	54,6	54,5	54,6	55,6	56,2	11,0	21,2	22,4	22,2	14,4	11,0	6,3	22,7	83	54	26	24	61	68
7	58,9	59,3	58,9	59,0	58,8	60,2	8,8	16,9	21,1	17,7	12,7	10,0	4,2	21,1	93	39	30	43	58	54
8	61,2	61,4	60,6	59,8	58,8	58,7	8,6	15,7	16,8	13,7	9,5	8,1	4,5	17,8	86	55	63	73	85	86
9	58,9	58,8	57,6	56,2	56,0	55,8	7,8	13,3	17,4	15,5	11,3	9,0	5,4	18,5	91	80	51	64	78	70
10	55,7	55,1	54,3	53,1	53,0	53,0	8,7	13,2	17,8	17,8	8,5	5,8	4,4	19,4	81	36	29	50	92	91
11	53,9	54,5	54,7	55,2	56,0	56,6	8,9	13,6	14,9	11,7	7,8	5,7	3,0	15,3	86	72	76	82	89	86
12	58,9	59,4	58,8	58,1	58,2	58,0	3,7	6,9	8,6	7,3	5,0	3,6	1,5	12,7	80	62	57	61	69	73
13	58,9	59,6	59,2	59,0	58,9	59,5	3,4	7,2	8,4	7,5	5,3	3,7	0,7	9,3	90	69	67	71	75	72
14	61,0	60,5	60,0	59,1	59,1	59,1	3,5	7,3	11,1	10,2	5,0	2,5	2,2	12,6	80	58	49	64	82	85
15	58,8	58,4	58,0	57,5	57,3	57,1	6,1	12,0	18,2	15,2	11,6	8,1	- 1,6	12,7	84	51	42	54	64	62
16	57,4	57,2	57,0	56,7	56,5	56,5	8,1	13,0	17,8	14,6	11,3	10,3	1,0	19,1	75	65	47	61	78	81
17	57,1	57,5	57,1	56,5	56,6	56,1	9,3	14,4	17,3	15,5	10,9	8,7	6,8	19,2	86	76	58	56	79	78
18	54,7	54,1	52,9	51,5	50,9	50,3	11,8	20,0	23,2	21,3	16,1	14,0	4,4	23,5	74	54	34	45	64	61
19	49,1	48,9	48,3	47,7	48,3	49,0	14,5	21,6	27,1	27,5	21,5	18,0	10,1	27,9	65	49	31	26	38	44
20	51,4	52,2	52,4	52,3	52,8	53,1	16,1	23,9	25,1	22,4	17,6	15,4	11,0	26,8	66	51	33	34	63	63
21	53,7	53,8	53,5	52,9	52,8	52,3	17,1	22,3	27,6	27,1	20,8	17,3	11,1	28,2	68	43	25	27	39	45
22	52,3	51,7	50,9	50,6	50,7	52,3	15,0	12,7	26,4	23,7	17,3	15,2	10,4	27,6	62	86	27	46	75	82
23	52,8	53,1	53,5	53,8	54,3	54,1	14,0	18,0	22,8	16,2	12,1	9,0	11,3	22,7	89	69	56	75	90	89
24	53,2	52,6	52,1	51,2	51,1	50,8	11,1	15,9	20,7	19,1	14,3	10,1	5,8	21,7	87	62	44	50	75	73
25	50,9	50,7	50,6	49,8	49,9	49,9	11,1	17,9	24,8	22,9	18,3	13,1	5,9	25,6	77	45	27	27	40	52
26	49,8	49,6	49,4	49,0	49,0	48,8	12,2	15,8	19,5	19,0	14,2	10,4	7,8	22,0	76	66	57	47	61	70
27	49,2	48,9	48,5	47,5	47,8	48,2	9,6	13,8	16,2	14,8	10,1	8,2	6,5	17,1	85	69	67	66	85	86
28	49,0	49,3	49,7	49,3	49,8	50,0	8,6	9,9	12,3	12,2	10,0	6,8	6,2	14,7	89	74	63	70	62	71
29	51,3	51,5	51,3	51,6	52,3	52,7	8,1	15,9	16,9	16,3	11,6	9,1	3,5	18,9	63	58	65	55	67	74
30	53,6	54,6	55,1	55,8	56,2	56,4	10,8	11,5	15,3	13,9	10,9	7,6	6,5	15,7	85	75	56	66	59	69
Moy.	54,45	54,57	54,21	53,78	53,92	54,14	9,38	15,03	18,81	17,00	12,22	9,62	5,34	19,81	80,9	59,7	45,9	52,5	69,4	71,7

DATES.	VENT. — DIRECTION ET FORCE.												NÉBULOSITÉ.						PLUIE.	REMARQUES.
	7h		10h		13h		16h		19h		22h		7h	10h	13h	16h	19h	22h		
1	SW	0	SE	1	SE	1	NW	2	W	1	W	1	0	0	1	3	5	3	.	
2	W	2	NW	2	N	2	N	1	NW	0	W	0	1	1	0	0	2	0	.	
3	NW	1	NE	3	NE	2	N	2	N	0	NW	1	0	0	0	0	0	0	.	
4	NW	1	N	2	NE	3	N	3	N	2	N	0	0	0	0	0	0	0	.	
5	SE	0	NE	1	NE	3	NE	2	W	0	NW	0	0	0	0	0	0	0	.	
6	SE	0	NE	2	E	2	NE	2	N	1	W	0	0	0	0	0	0	0	.	Floraison du lilas.
7	W	1	NE	2	E	3	N	2	N	2	N	0	0	0	0	0	0	0	.	Brouillard à 6 h. Floraison du pommier.
8	W	1	NE	3	N	3	NW	1	NW	1	NW	1	0	0	0	0	0	0	.	On voit quelques hirondelles.
9	N	1	NE	2	NE	3	NE	2	NE	2	W	1	0	0	0	0	0	0	.	
10	NE	1	NE	1	NE	2	NE	2	NW	0	W	1	0	0	0	0	0	0	.	
11	NW	1	N	3	N	2	NW	3	N	2	N	1	0	0	0	0	0	0	.	
12	NE	3	NE	3	NE	3	N	3	N	2	N	2	1	4	4	0	0	0	.	
13	NE	1	NE	2	NE	3	NE	3	N	2	N	2	9	8	9	10	6	1	.	
14	NE	2	NE	2	NE	2	NE	2	N	0	N	0	9	4	0	0	0	0	.	Le coucou est arrivé.
15	S	1	S	1	W	2	N	1	NE	1	NE	1	0	0	0	0	0	0	.	Gelée blanche.
16	SW	0	SW	1	SW	1	N	1	NE	0	SE	0	0	0	9	8	7	9	.	La caille est arrivée.
17	NW	0	NW	1	NW	1	N	2	NW	0	W	1	9	2	4	2	4	0	.	
18	SE	1	SE	2	SE	2	NE	2	NE	0	NE	0	1	1	4	8	8	2	.	
19	SE	0	SE	1	SE	1	SE	1	SE	0	SW	0	1	1	1	2	2	2	.	
20	S	0	SW	1	N	2	N	2	NW	1	W	1	3	0	0	0	1	0	.	
21	SE	0	S	1	E	2	E	2	NE	1	NE	1	1	0	0	1	1	0	.	
22	E	2	E	2	E	3	W	1	W	3	S	5	0	0	1	9	10	10	1,3	Tonnerre à [illegible] h.
23	SW	0	W	2	W	2	N	2	N	1	W	1	1	2	2	3	1	0	0,8	Tonnerre à [illegible] h 30.
24	SW	0	NE	1	NE	2	NE	2	N	1	W	0	0	0	0	0	0	0	.	Brouillard à 7 h.
25	SE	1	NE	1	NE	2	NE	2	N	2	N	1	0	0	1	1	0	0	.	
26	NW	1	N	2	N	3	NE	3	N	3	NW	2	0	1	8	2	5	1	.	
27	NE	2	NE	3	N	3	NE	2	N	2	N	1	0	0	1	0	1	0	.	
28	NE	1	NE	2	NE	3	N	3	N	1	NW	1	0	1	2	0	0	0	.	Brouillard.
29	SW	1	W	1	NW	2	NW	1	W	3	W	2	10	0	9	2	1	0	.	
30	W	3	NW	2	NW	3	NW	3	NW	2	NW	1	5	9	6	5	1	0	.	
Moy.	0,9		1,8		2,3		2,0		1,2		1,6		1,8	1,1	2,0	1,9	1,8	0,9	2,1	

Mai 1893.

SAINTE-HONORINE-DU-FAY.

Longitude 2°50′ W. — Latitude 49°5′. — Altitude 118m,3.

DATES.	PRESSION (700 +)						TEMPÉRATURE.								HUMIDITÉ RELATIVE.					
	7h	10h	13h	16h	19h	22h	7h	10h	13h	16h	19h	22h	Min.	Max.	7h	10h	13h	16h	19h	22h
1	57,2	56,9	56,7	55,8	55,5	55,0	10,1	13,5	15,6	16,1	13,0	8,0	4,2	18,3	89	63	61	52	68	70
2	54,4	53,6	52,9	52,0	52,7	53,5	10,1	17,4	20,9	21,4	14,0	12,2	2,1	21,9	82	51	30	36	65	79
3	55,9	56,8	57,7	58,1	58,7	59,6	12,9	16,7	19,6	17,0	14,8	9,4	10,3	22,0	77	56	43	73	71	72
4	60,4	60,7	60,3	59,8	59,8	59,8	10,6	19,7	21,9	19,7	15,7	11,8	4,0	22,7	82	55	43	50	71	68
5	60,1	60,1	59,6	59,2	58,9	59,1	14,6	19,0	23,4	21,6	15,7	9,9	7,9	24,1	70	40	33	41	42	45
6	58,9	59,5	60,0	59,2	58,6	58,4	11,1	14,8	18,6	17,8	16,9	10,4	4,0	21,5	60	42	28	33	38	43
7	59,0	58,5	58,1	57,3	57,0	56,8	8,7	10,6	12,6	11,7	9,3	6,8	3,6	13,6	60	52	44	51	52	51
8	57,0	56,5	55,9	55,7	55,6	55,0	8,9	10,8	12,9	13,1	11,0	10,6	4,3	15,3	59	58	52	67	85	86
9	54,6	54,4	54,0	53,3	54,2	54,4	11,8	13,6	15,4	15,9	13,9	12,1	9,8	16,8	84	78	72	61	70	77
10	55,3	55,5	55,6	55,7	56,4	56,5	11,8	14,7	17,6	15,8	13,2	10,9	10,2	18,4	87	65	56	55	66	69
11	57,3	57,6	57,7	57,5	57,8	58,1	12,1	14,4	16,8	15,0	12,5	10,4	8,6	18,7	77	70	61	56	68	72
12	57,6	57,8	57,1	56,0	55,7	55,5	12,4	15,8	19,3	19,5	16,2	12,6	5,2	20,5	75	46	27	25	46	52
13	55,6	56,0	55,2	54,3	53,6	53,3	14,9	20,0	22,9	20,7	17,3	13,1	5,5	23,7	67	65	35	45	59	62
14	52,1	50,9	49,6	48,6	48,1	48,8	15,9	20,6	25,3	25,1	20,9	16,8	9,9	27,0	75	55	32	26	34	48
15	48,9	49,5	49,3	49,1	48,8	48,5	14,8	18,4	19,6	16,6	15,4	13,0	11,6	24,3	71	71	75	79	94	86
16	48,4	48,3	47,6	46,3	45,6	45,0	13,6	18,2	21,2	21,5	20,4	16,8	11,5	22,7	97	73	63	52	69	78
17	41,9	41,0	41,1	41,6	42,0	42,4	15,8	19,5	15,0	13,9	14,1	12,6	13,0	22,4	99	75	88	86	80	87
18	42,6	43,0	43,5	44,5	44,8	45,0	12,7	13,8	14,7	16,6	15,7	13,5	11,0	18,6	93	82	74	70	66	67
19	45,9	46,2	46,1	46,3	46,3	45,9	14,3	14,5	14,4	12,6	14,4	12,6	11,3	19,8	76	78	84	90	81	82
20	46,5	46,1	45,2	44,5	44,5	44,9	12,9	16,9	16,1	14,7	13,3	11,5	10,8	17,9	84	60	77	73	72	74
21	44,6	44,7	44,8	45,2	46,0	47,1	11,3	13,0	13,5	13,3	11,4	9,5	9,3	14,7	86	84	81	77	88	86
22	49,3	51,4	51,5	51,9	52,7	53,0	12,8	17,5	18,6	17,0	13,9	11,0	7,6	19,3	75	42	48	59	68	74
23	53,3	53,0	52,4	52,0	51,9	51,6	13,1	16,9	20,7	19,1	16,1	12,6	8,1	21,4	83	66	55	80	75	73
24	52,3	52,8	52,2	53,3	54,2	54,6	13,1	14,0	14,9	15,5	14,1	13,0	9,1	18,4	86	82	80	70	78	79
25	56,6	56,9	56,8	57,0	57,0	57,3	14,6	17,8	21,0	18,5	16,1	13,0	11,8	22,0	83	80	60	64	68	74
26	57,9	58,0	57,9	57,3	57,1	57,0	13,7	16,9	18,2	18,9	14,9	11,6	10,0	21,0	84	67	62	72	78	83
27	57,1	57,1	57,0	56,9	56,8	56,9	13,2	14,9	16,5	16,6	14,5	10,7	8,2	19,0	89	71	58	47	63	71
28	57,1	56,7	56,3	55,8	55,8	55,1	12,6	14,5	17,5	16,1	13,7	10,6	6,9	17,8	75	60	62	52	65	69
29	54,7	54,0	53,4	53,0	52,8	52,8	13,9	17,5	21,1	20,1	17,6	13,3	6,0	22,0	78	79	48	49	63	60
30	52,1	52,3	52,5	52,1	52,3	52,6	13,9	14,9	16,0	15,0	12,1	8,1	8,9	18,1	85	79	64	71	79	79
31	52,6	53,0	52,9	52,7	52,5	53,0	10,9	12,7	15,0	14,4	11,5	7,1	4,0	16,2	73	62	39	62	48	49
Moy.	53,46	53,51	53,25	52,97	53,02	53,11	12,68	15,93	17,96	17,12	14,57	11,45	8,02	20,01	79,1	64,7	56,0	58,8	66,7	69,5

DATES.	VENT. — DIRECTION ET FORCE.												NÉBULOSITÉ.						PLUIE.	REMARQUES.
	7h		10h		13h		16h		19h		22h		7h	10h	13h	16h	19h	22h		
1	W	2	W	2	W	2	W	1	W	0	NE	1	0	8	6	0	1	0	.	
2	SE	1	S	1	S	2	W	2	NW	1	NW	1	0	3	9	5	10	6	.	Halo solaire.
3	W	3	W	2	W	1	N	2	NE	1	N	1	6	5	3	0	0	0	.	
4	S	1	S	1	E	1	NE	2	NE	0	SW	1	0	0	1	1	0	0	.	
5	SE	1	NE	1	E	2	NE	3	NE	2	NE	2	0	0	1	0	0	0	.	
6	SE	2	SE	3	SE	3	E	2	E	2	NE	1	0	0	0	0	0	0	.	
7	E	2	NE	3	NE	4	N	4	N	2	NE	3	0	0	0	0	5	9	.	
8	NE	3	NE	3	NE	4	NE	5	NE	3	NE	2	1	1	2	1	9	5	.	
9	NE	2	NE	2	NE	2	NE	3	NE	3	NE	2	10	9	9	6	8	8	.	La huppe est arrivée.
10	NE	2	NE	2	NE	3	NE	3	NE	4	NE	2	9	6	3	2	3	1	.	
11	NE	3	N	3	N	3	N	3	N	2	N	2	8	5	0	1	0	0	.	
12	NW	1	N	2	N	2	NE	1	N	0	W	0	2	1	1	2	2	0	.	
13	S	1	NE	1	NW	1	NE	2	NE	1	N	1	1	1	1	0	0	5	.	
14	SE	0	SE	2	SE	2	S	2	W	1	W	0	6	5	8	3	8	9	.	
15	S	2	SW	0	W	0	NE	1	SE	0	SE	0	10	8	10	10	10	9	4,5	Tonnerre.
16	W	1	SE	1	SE	1	SE	1	S	0	SE	0	10	9	7	8	5	9	.	Brouillard.
17	S	0	SW	1	SW	1	W	0	S	0	S	1	10	9	0	10	5	0	6,5	Tonnerre a 12 h.
18	SE	1	SW	3	SW	4	SW	1	SW	2	S	2	9	5	10	8	5	1	7,6	Tonnerre à 15 h. 30.
19	S	3	SW	2	W	2	W	2	SW	2	S	1	3	5	10	10	9	5	3,0	
20	S	3	S	3	S	2	SW	2	SW	2	SW	2	6	8	8	8	9	10	2,5	
21	S	2	S	2	NE	2	N	2	NW	2	NW	2	10	10	6	9	9	10	0,3	
22	NW	3	W	2	W	2	W	2	NW	1	SW	1	1	0	1	2	1	0	0,2	
23	W	2	W	1	W	3	W	2	W	2	W	3	1	1	2	3	4	8	.	
24	W	3	W	2	W	3	W	3	W	2	W	2	1	5	9	10	10	9	.	
25	W	2	W	2	W	2	W	2	W	2	W	1	3	5	4	5	1	0	.	
26	NW	1	NW	1	N	2	N	2	NW	0	NW	1	10	5	9	1	1	0	.	
27	NW	1	W	2	NE	3	NE	3	NE	3	N	2	9	9	8	9	0	9	.	
28	NE	3	N	3	N	2	N	2	N	2	NW	1	5	5	0	0	0	0	.	
29	SE	0	N	1	N	1	NE	2	N	1	W	1	0	2	1	0	2	0	.	
30	NW	1	N	1	NE	2	N	2	NE	2	NE	1	5	9	9	8	1	1	.	
31	S	1	NE	2	NE	3	NE	1	NE	1	NW	1	4	8	5	0	0	0	.	
Moy.	1,7		1,8		2,2		2,1		1,5		1,3		4,5	4,7	4,6	3,9	3,7	3,7	24,6	

Juin 1893.

SAINTE-HONORINE-DU FAY.

Longitude 2°50′ W. — Latitude 49°5′. — Altitude 118m,3.

DATES.	PRESSION (700 +).						TEMPÉRATURE.								HUMIDITÉ RELATIVE.					
	7h	10h	13h	16h	19h	22h	7h	10h	13h	16h	19h	22h	Min.	Max.	7h	10h	13h	16h	19h	22h
1	52,9	53,0	52,4	51,6	51,2	51,4	12,5	14,7	16,9	16,7	13,9	9,2	3,4	18,1	66	52	49	28	47	53
2	50,5	50,0	49,3	49,0	48,8	49,0	11,3	14,9	18,6	16,2	13,9	9,5	4,4	20,1	78	55	49	58	70	74
3	48,8	49,5	50,3	51,2	52,3	54,0	12,8	15,9	19,1	17,2	15,2	12,1	5,0	20,1	83	58	38	49	55	71
4	57,2	58,2	59,1	59,5	60,0	60,6	14,1	17,5	17,9	17,7	17,4	14,6	6,0	21,3	85	72	59	62	64	71
5	61,4	61,4	61,3	61,3	61,3	60,6	15,5	17,6	19,7	16,1	16,9	15,0	6,8	21,0	80	64	53	80	74	82
6	61,3	61,4	61,1	61,1	61,1	61,2	15,3	18,3	21,4	18,8	15,7	13,6	12,8	22,4	91	68	50	48	54	69
7	60,9	60,6	60,1	59,5	58,8	58,1	13,9	17,3	20,7	18,6	16,5	12,9	9,4	21,5	87	56	37	52	72	83
8	58,1	57,7	57,3	56,6	56,7	56,6	14,9	20,8	20,3	19,3	16,0	13,0	9,3	22,0	78	43	44	66	83	70
9	57,2	57,5	57,8	57,4	57,5	57,4	14,4	15,9	17,4	16,7	14,7	12,0	10,0	18,9	84	70	61	56	71	74
10	59,0	59,3	59,3	58,8	58,4	58,7	12,6	14,7	16,8	15,7	14,5	10,5	8,6	18,3	80	71	60	66	76	72
11	57,6	56,5	55,4	54,7	54,1	53,7	12,5	15,6	18,7	17,6	16,5	11,8	6,4	19,7	76	62	53	56	60	67
12	53,5	52,8	52,1	51,3	50,8	50,3	12,3	17,7	19,6	18,7	16,5	13,8	6,2	20,6	83	58	55	56	73	73
13	49,3	49,2	48,5	48,3	48,3	48,3	16,1	20,3	24,1	23,6	19,3	15,9	10,5	25,8	77	68	35	38	57	60
14	47,7	47,6	47,4	47,5	47,7	48,7	19,5	21,5	23,6	16,2	17,0	15,4	12,1	26,1	68	62	63	85	92	91
15	49,9	50,8	51,0	51,7	52,2	52,7	16,9	19,8	22,8	22,9	19,1	15,5	13,7	24,7	92	75	61	56	69	70
16	55,4	55,3	55,5	55,6	55,9	56,7	18,3	22,8	25,3	24,7	21,6	17,1	11,9	25,6	78	62	44	42	56	65
17	58,0	58,0	57,7	57,4	57,5	57,9	18,5	24,1	28,0	26,8	22,9	17,5	12,4	28,4	78	49	36	27	43	50
18	58,3	57,6	56,8	56,2	55,5	54,9	18,8	25,9	29,1	28,5	25,1	20,0	11,3	30,0	77	40	38	27	38	46
19	52,8	51,8	50,9	50,8	49,8	48,3	21,7	25,6	29,4	26,6	23,8	19,4	15,0	31,7	66	40	22	37	54	63
20	47,1	47,0	46,8	46,8	47,1	47,3	18,9	19,7	20,4	17,7	14,9	13,0	14,4	22,6	77	70	65	71	81	80
21	48,4	48,5	48,5	48,1	47,7	47,5	14,7	17,3	19,9	19,0	18,0	14,6	11,0	21,9	70	55	51	50	56	58
22	45,1	44,0	42,8	42,5	42,5	41,6	16,5	22,1	22,8	21,7	17,5	15,3	11,2	24,8	50	49	49	48	65	68
23	39,5	38,8	38,9	39,5	40,7	41,7	15,5	19,7	18,4	18,3	14,7	11,8	13,1	21,3	66	99	66	49	60	68
24	42,6	43,6	44,8	45,8	46,9	47,8	12,6	15,2	17,8	16,7	14,8	12,4	8,7	19,2	84	66	55	61	78	70
25	49,8	50,2	50,5	50,9	50,9	50,3	15,6	16,9	18,2	20,0	16,6	15,0	10,0	21,3	89	67	57	42	84	84
26	46,4	46,8	47,2	47,8	48,6	48,3	14,0	18,0	21,9	20,7	18,6	17,5	11,3	23,3	94	71	77	75	88	88
27	47,8	47,3	47,0	46,4	45,9	45,5	18,6	21,6	24,5	23,7	22,9	19,0	16,4	27,9	90	67	56	54	53	66
28	47,0	47,7	48,4	49,1	50,5	51,3	18,6	21,0	18,3	21,4	17,3	14,1	14,7	24,2	68	69	71	54	56	68
29	53,8	54,4	54,9	54,9	55,5	56,1	15,9	18,7	18,7	19,7	16,5	11,7	10,8	22,2	78	62	65	57	74	76
30	56,4	56,2	55,5	54,8	54,7	54,7	15,9	20,2	24,5	22,4	20,0	16,2	6,9	24,8	85	48	35	46	62	65
Moy.	52,46	52,42	52,29	52,20	52,30	52,41	15,62	18,98	21,13	20,40	17,61	14,31	10,12	22,99	78,5	61,6	51,8	53,2	65,5	69,8

DATES.	VENT. — DIRECTION ET FORCE.												NÉBULOSITÉ.						PLUIE.	REMARQUES.
	7h		10h		13h		16h		19h		22h		7h	10h	13h	16h	19h	22h		
1	S	1	NW	2	NE	2	N	2	N	2	NW	1	0	1	4	0	0	0	.	
2	SW	0	SW	0	NE	1	NE	1	NE	1	NE	1	0	1	3	1	0	1	.	
3	N	0	W	1	W	2	NW	1	NW	1	NW	1	9	0	0	0	0	0	.	
4	W	2	NW	1	NW	2	NW	2	NW	2	W	2	6	0	8	6	5	1	1,7	
5	W	2	W	1	W	2	W	2	W	2	W	2	5	5	9	9	10	9	.	
6	W	0	NE	1	NE	2	NE	1	N	0	W	1	10	9	5	1	3	1	.	
7	SE	0	NE	1	NE	2	NE	1	NE	2	NW	1	8	2	1	0	0	0	.	
8	N	1	N	2	NE	3	N	3	NE	2	N	1	1	0	0	5	1	1	.	Tonnerre.
9	NE	3	NE	3	NE	3	N	2	N	1	NW	0	9	0	0	0	0	1	.	
10	NE	2	N	2	N	3	NE	3	NE	3	NE	2	10	5	2	0	0	0	.	
11	NE	2	NE	3	NE	3	NE	3	NE	3	NE	1	0	0	0	0	0	1	.	
12	E	2	NE	2	NE	2	N	2	NW	2	NW	1	2	4	1	0	0	1	.	
13	SE	1	SE	1	SE	2	SE	2	SE	1	W	1	2	10	10	7	10	10	.	Tonnerre à 16 h. et 19 h.
14	W	1	W	1	W	1	NW	1	N	1	E	0	2	4	8	10	7	9	12,3	Tonnerre a 16 h.
15	SW	0	NW	2	NW	2	NW	2	N	1	NW	1	9	4	6	5	1	5	0,6	
16	W	1	NW	2	NW	2	N	2	N	1	NW	0	0	0	0	0	0	1	.	
17	W	1	N	2	N	2	NE	2	NE	2	NW	0	0	0	0	0	0	0	.	
18	NE	1	NE	1	NE	2	NE	2	N	2	NE	0	2	0	0	1	2	0	.	
19	SE	0	NE	0	NE	0	W	1	W	1	W	0	4	3	4	9	9	5	.	
20	W	1	N	1	N	2	N	2	N	2	N	2	9	5	3	9	10	10	.	
21	E	2	NE	2	NE	3	NE	1	NE	1	NE	1	0	0	0	0	0	0	.	
22	S	3	W	2	W	2	W	2	W	1	W	0	8	1	8	5	10	9	.	
23	W	3	W	3	W	3	W	3	W	4	W	1	8	8	6	3	2	0	.	
24	W	4	W	4	W	4	W	3	W	4	W	3	3	5	5	4	2	0	4,2	Arc-en-ciel à 16 h.
25	W	3	W	3	W	3	W	3	W	1	SW	1	2	5	5	6	7	9	.	
26	S	2	SW	2	W	2	SW	2	SW	2	SW	2	10	10	9	8	9	10	5,2	
27	S	3	S	3	S	4	SW	2	SW	1	SW	0	9	5	3	5	2	9	0,3	Éclairs a 22 h.
28	S	3	SW	3	W	4	W	2	W	1	SW	1	2	5	9	8	5	1	.	
29	W	2	W	2	W	2	W	2	N	1	N	1	2	9	7	4	1	0	.	
30	SE	1	E	1	NE	2	N	2	NE	1	W	1	0	0	0	0	0	0	.	
Moy.	1,6		1,8		2,3		2,0		1,6		1,0		4,1	3,4	3,9	3,5	3,2	3,1	24,3	

Juillet 1893.

SAINTE-HONORINE-DU-FAY.

Longitude 2°50′ W. — Latitude 49°5′. — Altitude 118m,3.

DATES.	PRESSION.						TEMPÉRATURE.								HUMIDITÉ RELATIVE.					
	7h	10h	13h	16h	19h	22h	7h	10h	13h	16h	19h	22h	Min.	Max.	7h	10h	13h	16h	19h	22h
1	54,1	53,6	53,2	52,9	53,1	53,3	19,9	23,7	27,5	27,6	23,9	19,8	12,4	30,4	66	53	42	31	48	59
2	54,4	54,6	54,7	54,7	54,8	54,8	21,1	24,4	27,8	25,8	20,7	16,8	10,0	28,9	73	56	41	49	72	81
3	54,3	54,2	53,8	53,7	53,2	52,7	19,8	23,5	28,0	24,1	21,8	18,0	12,9	29,0	64	53	39	53	59	64
4	49,8	47,6	45,3	45,2	45,4	46,0	20,5	25,6	31,5	19,0	19,2	17,4	13,8	32,3	69	46	29	87	90	90
5	46,0	46,7	47,5	48,5	49,5	49,7	16,3	16,8	17,0	16,2	15,3	13,8	15,6	20,7	71	90	94	93	91	91
6	51,3	51,8	51,7	51,6	51,9	52,2	16,5	21,9	23,7	24,0	21,0	17,4	12,2	25,2	91	68	74	55	68	72
7	51,2	50,8	49,5	48,5	47,9	47,1	21,6	26,1	28,8	28,8	27,0	19,3	13,8	30,4	74	62	42	40	56	63
8	47,1	47,2	46,7	46,3	47,0	46,7	19,9	23,0	22,8	23,5	15,5	13,9	11,5	24,6	79	54	65	44	92	90
9	49,0	49,3	49,7	50,0	50,4	50,7	17,6	19,8	22,1	20,4	19,3	15,5	12,2	23,1	71	55	44	53	58	71
10	51,2	50,8	50,3	49,3	48,4	48,2	14,9	16,4	17,7	20,2	19,1	15,4	11,6	22,4	87	81	80	72	73	78
11	46,4	45,7	44,8	43,6	42,8	42,5	14,5	16,7	17,0	15,7	15,9	14,4	11,3	21,0	89	80	80	90	82	89
12	41,2	41,4	41,5	42,2	43,1	43,7	16,1	17,4	17,9	14,6	15,6	14,9	12,9	20,4	97	82	77	91	91	89
13	45,0	45,4	45,6	46,6	46,4	46,5	16,8	19,7	17,0	14,1	14,8	13,7	14,2	20,4	80	72	88	94	92	93
14	47,9	48,6	48,8	49,4	49,9	51,0	14,1	15,5	16,8	17,2	15,3	12,9	12,5	17,9	98	91	85	79	84	86
15	51,8	52,1	52,3	52,2	52,4	52,6	15,1	17,5	17,7	18,3	16,3	14,2	10,5	20,0	90	71	77	77	72	78
16	50,7	49,4	49,2	49,0	50,4	51,9	14,5	16,2	20,2	18,2	16,2	14,5	12,0	20,5	81	76	80	81	85	85
17	53,5	53,8	53,3	52,3	52,0	53,0	15,9	17,6	18,4	16,8	16,8	14,2	12,7	21,2	96	82	71	93	90	89
18	54,8	55,2	54,9	54,5	53,9	53,2	16,4	17,7	20,0	20,1	16,9	14,1	11,5	22,3	61	72	64	61	79	80
19	50,2	49,7	48,9	47,5	46,7	46,5	16,3	17,5	18,8	21,7	19,7	17,0	11,3	22,2	83	83	76	66	73	75
20	44,6	44,3	44,0	44,0	43,4	43,8	17,2	20,8	20,0	17,0	17,6	15,4	14,3	23,1	78	71	74	91	94	92
21	46,0	46,2	46,5	46,7	47,0	47,9	16,6	20,7	20,9	20,8	20,1	16,8	13,1	23,3	90	62	67	71	76	75
22	51,5	52,5	53,6	54,6	55,6	56,5	15,9	18,2	20,6	18,8	17,3	14,6	13,0	22,2	77	67	63	76	67	78
23	57,9	57,9	57,8	57,0	56,8	56,1	16,6	19,4	22,3	21,6	18,7	17,2	11,9	23,3	86	76	61	58	73	79
24	54,1	53,6	53,1	52,6	52,3	51,6	18,9	20,5	22,1	20,8	19,5	16,9	15,6	23,1	87	80	76	77	79	79
25	52,0	52,3	52,1	51,9	52,1	52,0	17,2	19,7	20,0	19,7	17,2	15,4	14,3	22,2	78	66	69	57	77	76
26	51,0	50,8	50,8	50,9	51,6	52,4	17,0	16,6	16,2	15,0	16,1	13,2	13,6	20,0	80	85	91	91	77	83
27	54,1	55,5	56,2	56,7	57,4	57,8	15,7	17,9	18,3	18,0	15,8	13,2	10,3	19,2	89	77	62	63	80	82
28	59,2	59,5	59,0	58,8	58,7	58,2	16,2	18,7	19,9	19,4	16,7	13,5	10,6	21,4	87	63	50	58	72	78
29	56,8	56,2	55,2	54,3	53,3	52,1	16,9	20,5	19,6	17,4	16,2	14,6	9,7	21,5	99	67	78	93	96	93
30	49,5	49,2	49,8	50,3	50,7	51,3	14,5	17,6	17,6	19,2	16,4	14,0	13,0	20,3	89	84	71	63	84	84
31	50,9	50,8	51,0	51,2	51,8	51,7	15,6	18,4	18,6	17,8	16,2	13,5	11,5	19,8	82	69	57	63	75	76
Moy.	50,88	50,08	50,67	50,55	50,64	50,76	16,97	19,31	20,86	19,74	18,00	15,34	12,42	22,98	82,0	70,1	65,4	69,9	77,6	80,6

DATES.	VENT. — DIRECTION ET FORCE.												NÉBULOSITÉ.						PLUIE.	REMARQUES.
	7h		10h		13h		16h		19h		22h		7h	10h	13h	16h	19h	22h		
1	SE	1	SE	1	SE	0	N	2	N	1	NW	1	2	5	9	3	1	5	.	Tonnerre à midi, éclairs à 22 h.
2	W	1	NW	1	NW	1	NW	2	W	1	W	0	0	1	2	4	9	10	.	
3	W	1	NW	1	NW	1	N	2	N	1	N	1	1	0	0	0	1	0	.	
4	E	1	E	2	E	3	E	0	W	2	SW	0	9	8	8	10	9	5	22,0	Tonnerre tombé à Sainte-Honorine à 16 h., arbre foudroyé,
5	SW	1	W	2	W	2	W	1	W	1	N	1	10	10	10	10	10	10	.	éclairs au NE à 22 h.
6	W	2	NE	2	NE	1	NE	2	N	1	W	0	5	2	3	0	0	3	0,5	
7	S	1	SE	1	SE	2	SE	2	SW	0	SE	0	0	3	3	5	1	1	.	
8	W	2	W	2	S	1	SW	2	SW	3	SW	3	3	7	10	10	10	5	2,1	
9	W	3	W	3	W	3	W	2	SW	2	SW	1	3	2	1	3	5	1	0,7	
10	S	3	W	3	W	3	SW	2	SW	1	SW	1	5	6	10	5	3	2	0,5	
11	S	2	SE	3	S	4	SE	2	SE	3	S	2	10	10	10	10	6	6	4,7	
12	SW	1	W	3	W	2	W	2	W	2	W	1	7	9	9	10	6	8	10,4	Tonnerre à 13 h. 45 et à 14 h. 30, ondées à 22 h.
13	W	2	NW	2	W	1	W	1	W	1	SW	1	7	8	9	10	9	10	11,9	Tonnerre à 10 h., ondées à 16 h.
14	NW	1	NW	1	W	2	NW	2	NW	1	NW	1	10	10	9	6	1	5	24,3	
15	NW	1	NW	2	NW	2	NW	2	NW	2	W	1	8	6	10	6	4	10	.	
16	S	3	SW	3	W	2	W	3	NW	1	NW	1	10	10	8	8	4	0	5,4	
17	W	3	W	3	W	3	W	3	NW	4	W	2	5	5	9	10	9	0	1,6	
18	W	2	NW	2	NW	3	W	2	W	1	SW	0	5	4	5	6	5	0	.	
19	SW	3	SW	3	SW	3	S	3	SW	2	SW	2	9	9	10	6	3	1	.	
20	S	4	SW	4	SW	5	SW	5	SW	3	SW	0	10	6	10	10	10	10	8,7	
21	S	1	S	2	SW	2	SW	1	SW	1	SW	1	5	5	8	5	3	7	1,7	Tonnerre à midi, éclairs à 22 h.
22	W	2	W	2	W	3	NW	2	W	2	W	1	9	8	6	7	0	0	0,1	
23	W	1	W	1	W	1	W	1	S	1	SW	1	0	5	6	9	8	10	.	
24	SW	3	W	3	W	3	W	3	W	3	W	3	9	8	8	8	9	3	1,8	
25	W	3	W	3	W	3	W	3	W	2	SW	0	3	5	4	7	8	9	0,1	
26	SW	2	SW	2	W	3	NE	1	NW	1	W	1	5	6	10	9	5	0	6,9	
27	NW	1	NE	3	NE	3	NE	3	NW	2	NW	0	0	5	3	0	0	0	.	
28	W	0	NE	3	N	3	N	2	NE	1	W	0	0	5	2	1	0	0	.	
29	W	2	W	2	W	2	W	1	W	1	W	1	5	9	9	10	10	10	1,6	
30	W	0	W	2	NW	3	NW	2	W	2	W	1	9	10	10	3	7	0	.	
31	W	3	W	3	NW	3	NW	3	W	3	W	1	6	7	3	6	3	0	0,2	
Moy.	1,8		2,2		2,3		2,1		1,7		0,9		5,5	6,3	6,9	6,4	5,1	3,9	105,2	

Août 1893.

SAINTE-HONORINE-DU-FAY.

Longitude 2°5o′ W. — Latitude 49°5′. — Altitude 118m,3.

DATES.	PRESSION (700 +).						TEMPÉRATURE.								HUMIDITÉ RELATIVE.					
	7h	10h	13h	16h	19h	22h	7h	10h	13h	16h	19h	22h	Min.	Max.	7h	10h	13h	16h	19h	22h
1	52,9	53,7	53,5	53,0	52,6	52,3	14,9	17,2	18,2	18,0	17,6	15,1	10,3	21,0	86	70	65	66	66	74
2	50,6	51,0	51,4	52,1	52,6	52,5	15,7	18,7	20,5	19,4	16,6	13,4	12,6	22,2	83	76	51	57	79	77
3	52,8	52,1	51,3	50,4	49,9	49,3	15,6	19,4	23,3	24,0	21,9	17,5	10,2	24,4	75	60	49	45	58	68
4	48,2	48,5	48,4	48,9	48,8	49,0	17,0	18,6	21,5	12,6	16,0	14,1	11,0	22,5	87	75	61	100	76	86
5	50,9	51,6	52,2	52,6	53,3	53,5	16,0	17,7	19,5	19,2	15,9	12,5	12,2	21,5	87	67	59	63	77	76
6	55,0	55,5	55,3	55,1	55,0	54,6	14,8	19,0	19,6	17,7	15,7	12,5	9,0	21,2	80	60	53	65	92	91
7	54,6	54,7	54,6	54,1	54,4	54,1	16,8	21,3	25,8	25,2	19,7	17,0	9,2	26,8	80	62	60	50	68	72
8	54,6	54,1	52,9	52,4	52,3	54,1	18,7	24,9	28,2	28,8	23,7	19,6	13,2	29,2	72	51	39	30	54	57
9	51,6	51,1	50,6	50,3	50,1	49,9	21,2	26,3	31,5	29,5	27,6	25,5	15,5	32,7	68	47	37	44	52	62
10	51,8	51,9	52,5	52,5	52,8	53,2	18,8	22,9	23,7	23,9	20,1	17,4	15,8	26,3	85	65	68	65	87	86
11	55,8	56,4	57,3	56,4	56,8	57,0	19,9	22,5	24,9	23,3	19,6	16,5	14,6	26,6	89	68	63	66	81	90
12	57,7	57,6	57,1	56,6	56,9	56,6	21,0	24,7	24,9	25,0	20,0	16,0	13,3	27,6	75	62	59	52	72	78
13	56,5	56,4	56,0	55,4	55,2	55,2	18,2	24,4	26,7	23,9	21,5	18,2	12,6	27,5	87	75	51	64	54	80
14	56,3	56,5	56,1	56,1	56,2	56,4	21,4	26,1	28,0	26,3	22,2	17,8	14,9	29,7	78	55	46	53	66	67
15	57,1	56,8	56,5	56,3	56,3	56,3	21,0	25,2	29,4	26,9	22,6	18,0	13,4	31,2	75	55	41	45	55	60
16	56,4	56,0	55,7	55,4	55,2	55,0	22,5	27,0	31,5	27,2	23,0	18,8	13,3	32,1	74	45	82	38	54	77
17	54,7	54,3	53,1	51,8	51,3	50,4	21,2	30,5	33,2	34,2	27,2	23,4	14,5	34,7	83	42	30	19	43	44
18	48,6	48,6	48,4	48,7	49,7	49,7	24,5	30,9	33,0	27,3	21,8	19,0	19,6	34,3	44	37	30	60	86	90
19	51,2	52,3	51,9	51,5	51,4	51,2	18,8	19,5	23,8	23,5	21,1	17,4	16,2	24,4	92	88	61	55	72	80
20	51,3	51,1	50,0	49,0	49,3	49,5	17,7	21,5	25,6	25,9	22,3	20,4	13,7	26,9	83	63	49	48	54	65
21	46,7	47,0	47,0	47,8	49,5	50,0	20,4	19,8	21,3	19,1	17,3	14,4	18,5	24,0	75	91	81	89	85	84
22	52,4	52,6	51,6	51,5	52,3	52,7	15,8	20,2	21,5	23,1	21,0	18,5	11,5	24,0	85	71	71	61	61	76
23	52,4	52,0	52,0	52,4	52,9	53,5	15,9	18,1	22,0	19,7	17,4	15,2	15,0	22,7	96	92	75	80	86	91
24	56,1	56,6	57,7	57,8	58,4	58,7	16,1	20,3	21,0	19,6	16,8	14,2	12,1	22,9	83	67	61	57	78	80
25	60,2	60,4	59,8	59,7	59,2	59,0	15,5	19,5	21,9	20,0	16,6	13,0	11,5	22,8	85	66	50	61	75	77
26	59,0	58,9	58,8	58,1	58,0	57,2	14,8	18,0	18,3	18,5	16,0	12,9	10,5	20,2	82	56	38	47	59	70
27	55,7	55,6	55,5	55,3	55,1	54,9	13,8	17,0	20,0	18,6	15,9	13,1	9,8	20,3	86	53	49	68	70	80
28	56,4	57,1	56,9	56,5	56,6	57,1	13,3	16,4	18,9	17,7	16,9	14,6	12,6	20,2	84	64	62	67	87	80
29	57,7	57,5	57,2	56,2	56,2	55,6	14,4	17,0	19,6	18,8	15,7	13,7	10,1	21,1	70	59	49	62	72	78
30	55,0	54,6	53,9	53,2	53,4	52,9	13,4	18,0	19,1	18,9	17,5	15,3	9,8	21,0	84	65	65	74	74	83
31	52,3	52,0	51,6	51,3	51,4	51,5	14,7	21,2	21,5	19,0	15,9	13,8	11,0	23,1	92	72	63	65	79	84
Moy.	53,95	54,02	53,77	53,50	53,65	53,71	17,15	21,41	23,80	22,42	19,78	16,43	12,83	25,33	80,8	63,8	55,1	58,4	70,1	76,2

DATES.	VENT. — DIRECTION ET FORCE.												NÉBULOSITÉ.						PLUIE.	REMARQUES.
	7h		10h		13h		16h		19h		22h		7h	10h	13h	16h	19h	22h		
1	W	2	NW	2	W	2	W	3	W	2	NW	1	1	8	7	6	1	9	.	
2	SW	3	W	3	NW	3	W	3	W	2	W	2	9	8	5	3	4	0	0,2	
3	SW	3	S	3	S	4	SW	3	SW	2	SW	1	0	0	0	1	1	0	.	
4	SW	3	SW	3	SW	3	NW	2	W	2	SW	0	9	10	6	10	1	0	8,4	Tonnerre, éclairs vifs, quelques grêlons à 16 h.
5	W	3	W	3	W	4	W	3	W	2	W	1	3	4	6	3	4	0	1,1	
6	W	0	SE	1	W	2	NE	2	NE	0	SW	1	0	6	8	10	10	1	0,1	
7	S	1	S	0	S	0	N	2	NE	0	NE	0	0	0	0	0	1	0	.	
8	SE	2	SE	3	SE	3	SE	3	E	1	E	1	0	2	1	0	0	0	.	
9	E	2	S	2	SE	2	W	0	W	0	W	2	2	1	2	0	0	1	.	
10	S	1	W	1	NW	2	NW	2	NE	0	NW	0	8	5	6	5	8	9	.	Tonnerre à 10 h., éclairs à 16 h.
11	SW	0	SW	1	W	1	N	2	NE	1	NE	0	9	7	5	5	6	1	.	
12	SW	0	W	1	W	2	N	2	N	1	SW	1	0	1	3	1	2	0	.	
13	SW	1	SE	2	NE	2	N	1	NE	1	W	1	0	0	2	2	1	0	.	
14	S	0	E	2	NE	3	NE	3	NW	0	NW	0	0	0	0	0	0	0	.	
15	SE	0	NE	0	NE	0	NE	1	SW	0	SW	0	1	1	0	0	0	0	.	
16	S	0	S	0	W	2	W	1	W	1	W	0	0	0	0	0	0	0	.	
17	NW	0	SE	2	SW	2	SE	2	S	0	S	0	0	0	0	0	0	0	.	
18	S	2	S	3	SE	3	W	3	NW	1	SE	1	0	0	0	4	7	1	0,6	Tonnerre.
19	SW	0	SW	1	SW	1	SW	3	S	1	S	2	10	10	8	5	3	1	2,3	
20	SW	3	S	2	S	3	SW	3	SW	2	S	3	1	3	5	2	4	5	.	
21	S	4	SW	3	SW	3	W	2	SW	1	SW	1	10	10	10	10	2	0	5,7	
22	S	3	S	3	S	3	W	2	SW	1	W	1	10	5	7	6	9	9	0,2	
23	S	0	S	2	W	3	W	1	W	1	W	0	10	10	9	9	9	10	6,5	
24	W	1	W	2	W	2	W	3	W	0	SW	1	3	4	4	5	1	1	.	
25	W	1	W	0	W	1	N	2	N	1	W	1	1	2	3	0	1	0	.	
26	N	2	NW	2	N	2	NW	2	NW	1	W	1	1	5	2	1	0	0	.	
27	W	1	W	1	W	1	NE	1	NE	1	NE	1	1	5	6	8	9	10	.	
28	NE	1	NE	2	NE	3	N	3	NE	3	N	3	5	5	6	5	5	1	0,1	
29	NE	3	NE	3	NE	3	NE	4	NE	3	NE	3	1	2	3	0	3	0	.	
30	NE	1	NE	3	NE	3	NE	3	NE	2	NW	1	1	7	8	9	8	0	.	
31	W	0	W	0	NW	3	NW	2	NW	0	W	0	1	2	7	1	1	0	.	
Moy.	1,4		1,8		2,3		2,2		1,1		1,0		3,1	4,0	4,2	3,6	3,3	1,9	25,2	

Septembre 1893.

SAINTE-HONORINE-DU-FAY.

Longitude 2°50′ W. — Latitude 49°5′. — Altitude 118m,3.

DATES.	PRESSION (700 +).						TEMPÉRATURE.								HUMIDITÉ RELATIVE.					
	7h	10h	13h	16h	19h	22h	7h	10h	13h	16h	19h	22h	Min.	Max.	7h	10h	13h	16h	19h	22h
1	52,5	53,0	53,7	53,8	54,0	54,4	16,4	19,3	18,7	18,6	17,0	15,4	11,7	20,4	91	79	87	72	80	87
2	55,8	56,2	56,4	56,5	56,7	57,0	15,9	18,9	20,5	19,5	17,3	15,8	13,0	21,5	96	86	57	60	79	80
3	58,0	58,1	58,2	57,8	57,8	57,8	15,6	17,9	20,2	19,8	16,1	13,2	12,9	21,3	84	67	59	62	81	84
4	57,2	56,5	55,7	54,2	53,4	53,4	13,6	18,9	21,4	22,5	17,3	13,9	7,5	23,2	86	62	43	40	68	74
5	52,0	51,5	50,0	49,1	49,0	48,8	13,9	19,2	26,1	26,7	20,1	18,7	7,0	27,9	81	60	34	45	80	81
6	49,1	48,8	48,6	48,3	49,0	49,2	19,4	22,2	25,7	26,4	20,0	18,4	15,9	28,4	83	77	62	51	81	83
7	49,6	50,2	50,9	51,1	50,8	50,7	18,3	21,7	22,2	20,6	17,9	16,6	16,8	24,8	86	77	67	85	72	87
8	50,8	50,2	49,7	48,9	48,3	47,9	16,2	17,5	18,8	19,3	16,1	14,4	13,0	22,5	83	80	74	55	70	74
9	50,2	50,8	51,2	51,0	50,8	50,5	14,2	16,4	18,5	17,9	15,4	12,7	11,0	19,9	73	63	48	50	62	75
10	49,3	49,7	49,4	49,4	50,2	51,0	11,1	16,2	17,3	16,7	15,0	13,0	7,5	18,1	81	72	61	68	58	69
11	52,5	53,0	53,5	53,5	53,3	54,7	12,2	15,3	18,5	18,4	15,1	12,5	10,0	19,8	75	46	43	34	49	63
12	55,3	55,2	54,9	54,7	55,1	56,2	11,3	14,5	18,3	19,1	15,6	12,2	7,4	20,0	59	50	40	42	59	63
13	56,5	56,6	56,6	56,9	57,3	57,6	12,6	16,4	20,3	18,6	14,3	12,4	5,4	21,0	83	53	39	54	81	86
14	59,6	60,1	60,4	59,6	59,7	59,9	15,2	18,0	20,9	22,2	16,4	13,1	8,5	23,3	88	76	75	62	80	84
15	58,1	57,1	55,4	53,6	52,9	52,1	11,9	20,9	26,4	22,1	16,0	14,3	6,5	26,4	88	69	40	58	89	91
16	48,7	47,9	46,9	45,7	44,1	43,4	14,3	16,8	19,3	18,0	16,7	15,8	11,0	20,2	96	91	83	94	93	87
17	44,1	45,6	47,2	47,8	48,2	48,6	14,7	15,1	15,5	16,1	14,6	13,1	14,0	19,0	93	86	79	62	68	76
18	47,9	47,5	47,1	46,8	45,9	45,0	13,0	14,7	17,7	15,7	15,4	14,4	10,1	18,5	88	76	66	86	85	85
19	44,8	44,4	44,1	42,9	42,4	41,7	15,3	16,9	18,6	18,5	16,3	14,0	13,5	19,9	85	79	73	72	79	86
20	39,5	39,9	39,7	39,9	40,2	40,5	12,4	13,5	16,1	16,5	11,1	9,6	11,8	17,8	95	91	74	66	77	90
21	40,4	38,9	37,3	37,9	40,2	41,6	9,5	12,8	16,1	12,9	10,9	9,4	6,6	17,1	93	78	66	65	76	82
22	44,1	45,5	46,7	47,5	47,5	47,6	8,0	11,7	15,5	14,2	11,7	9,0	6,5	16,6	79	77	69	58	59	57
23	46,4	45,8	45,2	45,0	46,2	47,4	10,5	11,9	13,3	11,7	9,4	7,1	6,5	16,0	76	70	64	83	81	78
24	51,7	52,9	54,2	54,5	54,8	55,9	8,0	10,5	13,1	11,2	9,1	7,0	4,8	15,4	72	66	62	73	93	91
25	55,2	54,7	54,5	53,9	53,5	53,1	11,0	12,5	14,0	13,6	12,4	11,1	3,0	16,5	71	79	89	78	80	85
26	53,5	53,5	53,5	53,1	52,9	52,7	11,9	13,9	15,7	14,8	13,1	11,5	9,9	17,2	90	93	77	71	76	84
27	50,5	50,2	50,1	50,3	50,9	51,4	13,5	15,4	17,3	16,1	14,2	12,2	9,7	19,2	91	91	92	89	90	90
28	51,7	51,4	50,0	47,6	46,2	44,7	12,6	15,8	16,7	17,6	16,5	14,7	10,3	18,4	91	77	65	71	82	84
29	39,8	40,3	39,7	40,6	39,6	38,7	13,0	15,7	18,4	15,9	14,4	12,8	11,5	19,2	88	72	57	80	78	86
30	37,2	37,7	38,4	39,2	40,6	41,0	12,0	15,9	15,6	16,5	11,5	9,3	11,3	18,4	88	69	80	66	85	89
Moy.	50,07	50,11	49,97	49,70	49,72	49,82	13,25	16,21	18,62	17,90	14,90	12,92	9,82	20,13	84,4	73,7	64,2	65,1	76,5	81,0

DATES.	VENT. — DIRECTION ET FORCE.												NÉBULOSITÉ.						PLUIE.	REMARQUES.
	7h		10h		13h		16h		19h		22h		7h	10h	13h	16h	19h	22h		
1	W	1	W	1	NW	1	NW	2	NW	0	W	0	10	9	8	5	10	10	4,3	
2	W	1	W	2	NW	2	N	3	NW	1	NW	1	5	8	4	5	9	2	.	Brouillard le matin.
3	NE	1	N	1	N	2	NE	2	NE	2	NE	1	0	1	3	2	0	0	.	
4	NE	1	E	3	NE	3	NE	2	NE	1	E	1	0	0	0	0	1	0	.	
5	SE	0	NE	1	SE	3	S	1	W	0	SW	0	0	5	3	7	9	10	.	Éclairs, nuages lumineux à 22 h.
6	SW	0	SW	1	SW	2	W	3	W	2	W	1	1	4	5	3	5	5	0,9	Tonnerre la nuit et à 13 h.
7	SW	3	W	4	W	3	W	3	W	3	W	2	9	8	8	7	10	10	.	
8	SW	2	W	2	W	3	W	4	W	3	W	2	0	1	3	3	1	0	.	
9	W	3	W	3	W	3	W	3	W	1	W	1	1	2	3	2	0	0	0,7	
10	SW	0	SE	2	SE	2	SE	2	SE	2	SE	2	9	10	9	10	10	10	.	
11	NE	2	NE	2	NE	4	NE	3	NE	3	NE	2	6	4	3	1	1	0	.	
12	NE	2	NE	2	N	4	NE	3	NE	2	NE	1	0	0	7	5	4	0	.	
13	NW	1	NW	1	N	2	N	2	SW	0	SW	0	0	0	1	5	6	5	.	
14	SW	1	SW	1	W	1	SW	1	NE	1	SW	0	3	4	5	0	0	0	.	
15	SW	0	SE	1	E	1	N	2	NW	0	NW	1	1	2	0	1	0	0	.	
16	N	0	N	0	NE	1	NE	1	NE	0	W	1	10	10	9	10	10	10	4,5	
17	NW	3	NW	3	NW	2	W	1	W	1	W	1	10	10	5	2	3	5	11,2	Éclairs à 22 h.
18	SW	2	SW	2	SW	2	SW	2	SW	2	SW	1	10	10	9	10	10	9	0,8	
19	SW	3	SW	2	SW	2	SW	2	SW	2	SW	3	10	10	10	10	8	2	0,7	
20	W	0	W	1	W	2	W	3	W	1	W	4	10	10	9	4	1	5	1,7	
21	SE	1	S	2	SW	3	W	5	SW	5	SW	2	10	9	6	9	10	6	2,2	Tonnerre à 14 h., ciel orageux.
22	W	2	W	2	W	2	NW	2	SW	1	SW	1	9	8	7	6	5	3	2,8	
23	SW	3	SW	3	SW	4	W	3	W	2	W	1	0	9	8	9	1	0	1,5	Ondées à 16 h., arc-en-ciel.
24	W	2	W	2	W	2	W	1	W	0	W	0	1	5	8	2	2	0	.	
25	SW	0	W	2	W	3	W	2	SW	1	SW	0	1	5	9	9	9	9	.	
26	SW	1	SW	2	SW	2	W	3	SW	2	SW	1	9	9	8	6	4	2	0,6	
27	SW	3	W	2	W	2	W	3	W	2	W	1	10	9	9	10	6	5	2,7	
28	SW	3	SW	3	SW	3	S	2	SW	3	SW	3	1	8	10	9	10	9	.	
29	SW	2	SW	2	SW	2	W	2	SW	1	SW	1	9	5	4	9	8	8	5,0	
30	W	2	SW	3	W	3	W	2	SW	0	SW	2	10	5	4	4	10	3	1,5	
Moy.	1,5		1,9		2,4		2,3		1,5		1,2		5,1	6,0	5,6	5,5	5,4	4,6	51,1	

Octobre 1893.

SAINTE-HONORINE-DU-FAY.

Longitude 2°50′ W. — Latitude 49°5′. — Altitude 118m3.

DATES.	PRESSION (700 +).						TEMPÉRATURE.								HUMIDITÉ RELATIVE.					
	7h	10h	13h	16h	19h	22h	7h	10h	13h	16h	19h	22h	Min.	Max.	7h	10h	13h	16h	19h	22h
1	42,5	43,1	43,3	43,9	44,5	45,1	8,6	15,1	17,1	13,8	11,9	9,9	7,0	18,2	95	77	67	80	83	84
2	45,4	44,6	43,6	41,5	40,7	39,4	11,3	13,0	14,8	13,3	11,8	9,4	8,0	18,2	86	79	72	84	86	86
3	40,6	39,9	39,1	37,9	37,0	36,2	8,0	11,2	14,5	12,9	11,3	9,8	6,7	16,3	86	73	59	66	76	80
4	36,8	36,5	36,2	36,1	36,2	36,2	9,1	12,2	15,4	11,9	11,0	10,1	6,3	16,7	84	74	55	84	85	85
5	36,9	36,5	36,1	36,5	36,3	36,1	11,1	12,9	14,7	14,2	12,1	13,2	8,6	16,7	86	89	90	77	77	81
6	41,7	42,2	42,6	43,1	43,4	42,9	10,6	14,2	17,8	14,7	14,0	12,8	10,0	18,1	82	81	81	80	80	85
7	42,8	42,8	42,6	41,9	41,8	41,7	11,7	13,3	14,9	13,5	12,2	11,0	10,2	17,3	90	84	73	81	86	87
8	46,6	46,1	46,6	46,3	46,2	46,1	9,9	14,0	18,2	14,1	12,4	10,6	8,7	18,3	95	84	75	78	80	86
9	41,0	43,0	42,0	41,3	42,2	43,2	10,6	12,1	13,6	12,6	11,8	11,0	7,2	15,0	100	95	91	94	93	91
10	50,5	51,8	53,2	53,5	52,9	52,4	11,3	12,6	14,0	13,2	12,6	12,1	9,5	15,6	85	74	63	77	80	83
11	51,3	51,2	51,1	50,0	49,6	49,3	13,9	14,5	15,1	15,9	14,4	12,8	11,1	17,3	86	86	87	79	82	88
12	52,5	53,9	55,3	55,9	56,5	57,2	10,5	12,6	14,7	13,3	10,6	7,8	9,6	15,9	66	77	60	67	72	89
13	58,7	58,6	58,5	57,7	57,2	56,9	5,6	10,5	15,5	13,3	12,1	11,1	2,4	15,9	97	74	61	76	79	84
14	54,8	54,8	54,6	54,5	54,4	54,5	12,8	15,0	17,2	17,5	16,2	14,8	9,0	18,9	91	89	87	84	87	90
15	54,7	54,9	55,3	54,4	54,5	54,6	14,8	15,9	17,0	15,9	15,2	14,4	12,2	18,7	93	88	80	74	79	80
16	54,6	55,1	55,5	56,0	56,2	56,4	14,1	16,0	18,1	18,2	17,0	15,7	13,0	18,9	81	75	68	69	72	75
17	57,0	56,2	55,4	54,5	53,3	51,9	15,1	16,5	17,9	17,8	16,4	14,8	13,0	19,6	82	75	68	77	79	82
18	50,8	52,2	53,6	55,3	57,0	58,8	12,9	14,5	16,2	16,0	13,5	11,0	11,9	16,8	95	89	85	84	84	86
19	61,6	61,7	61,8	61,6	61,7	61,9	7,8	13,9	14,3	13,1	10,8	7,5	5,6	15,8	87	71	62	73	77	83
20	62,4	62,4	62,4	61,7	61,6	61,5	4,1	9,9	15,6	13,7	11,5	9,1	1,3	16,3	94	77	76	73	80	81
21	61,3	60,7	60,0	59,4	59,3	59,3	6,8	12,6	18,8	17,7	14,2	10,8	4,6	19,6	94	78	67	78	72	76
22	58,6	58,4	58,3	58,2	58,5	59,2	6,9	12,4	18,0	17,5	16,7	15,6	4,0	18,4	92	68	52	57	70	84
23	61,3	62,7	62,6	62,6	62,6	63,0	10,4	11,8	13,2	11,4	9,7	8,1	6,1	15,1	90	77	66	77	87	90
24	62,9	62,7	62,4	61,9	61,3	60,7	6,8	9,3	11,9	10,0	7,8	6,7	5,0	13,3	95	85	76	79	83	89
25	58,0	57,1	56,2	55,2	54,1	53,0	1,8	7,6	13,3	10,9	10,6	10,2	0,9	14,0	97	86	80	73	76	84
26	51,3	51,3	51,5	51,0	50,6	50,1	10,3	13,8	11,4	11,0	10,4	9,8	9,5	15,0	95	77	95	85	87	92
27	51,2	51,6	53,8	54,3	54,9	55,4	9,2	10,8	12,5	10,3	8,5	7,0	8,6	13,7	98	78	61	69	70	71
28	55,4	55,0	54,5	53,8	53,2	52,6	8,9	10,6	12,4	11,7	11,4	11,1	4,0	13,3	77	80	80	86	85	85
29	49,9	49,3	48,6	47,5	47,7	48,0	12,3	13,0	13,7	12,7	11,2	9,8	10,5	14,4	80	84	86	93	82	93
30	48,1	48,6	48,9	49,1	49,7	50,5	7,5	7,4	7,2	6,8	5,6	4,5	6,8	8,3	94	90	84	88	74	88
31	53,1	53,5	54,2	54,7	55,2	55,7	5,2	6,7	8,3	6,7	5,0	3,2	2,1	9,0	79	70	58	71	71	73
Moy.	51,53	51,56	51,58	51,33	51,30	51,28	9,67	12,45	14,75	13,41	11,93	10,51	7,53	16,08	88,8	80,1	73,1	77,8	79,8	84,2

DATES.	VENT. — DIRECTION ET FORCE.												NÉBULOSITÉ.						PLUIE.	REMARQUES.
	7h		10h		13h		16h		19h		22h		7h	10h	13h	16h	19h	22h		
1	S	0	S	2	W	3	SE	1	SE	1	SE	1	1	3	7	9	8	5	1,5	
2	SW	2	S	2	S	3	SW	2	SW	1	SW	1	1	3	5	9	8	10	0,2	Arc-en-ciel à 4 h. Éclairs de 7 à 10 h.
3	W	2	W	2	W	3	SW	3	W	2	W	1	9	8	7	6	8	10	14,1	Ondées.
4	SW	3	SW	3	W	3	W	3	SW	2	SW	2	2	5	6	7	5	2	6,0	Arc-en-ciel à 16 h.
5	S	2	SW	2	SW	2	SW	2	S	1	S	1	5	8	9	10	10	10	4,7	
6	SW	0	SW	0	S	0	W	1	SW	2	S	0	2	3	5	8	10	10	1,4	
7	S	2	S	2	S	3	S	3	SW	2	SW	2	4	5	5	1	2	1	3,2	Éclairs à 22 h.
8	SW	1	S	1	SE	0	NE	1	NE	1	NE	1	8	5	5	0	2	10	0,1	
9	E	1	E	1	E	2	SW	0	SW	1	SW	1	10	10	10	9	10	10	4,0	Brd. le matin. Départ des hirondelles. Tonn. à 14 h. 43.
10	W	2	W	2	SW	3	SW	1	SW	2	SW	3	3	5	6	10	10	10	3,0	
11	SW	3	S	3	SW	3	SW	3	S	3	S	3	10	10	10	10	10	10	5,9	
12	W	0	NW	1	NW	2	W	1	W	1	W	1	5	3	2	1	0	0	2,0	
13	SW	0	SW	1	S	1	S	0	SW	0	SW	0	2	1	1	8	9	9	.	
14	SW	3	W	3	W	3	W	3	W	2	W	2	10	10	10	10	10	10	.	
15	SW	1	W	2	W	1	SW	2	SW	1	SW	1	10	10	8	9	10	10	0,1	
16	SW	1	SW	2	SW	2	SW	2	SW	1	SW	1	7	6	5	4	5	6	.	On a vu encore deux hirondelles.
17	SW	1	SW	2	SW	2	W	1	S	2	S	2	10	6	4	7	10	10	.	
18	W	1	W	2	W	2	N	1	N	1	N	1	9	9	10	6	5	8	4,2	Tonnerre à 4 h.
19	SW	0	N	1	N	2	N	2	SW	1	SW	1	1	0	1	1	1	0	.	
20	SW	0	SW	0	SE	2	E	1	S	1	S	1	0	0	0	0	0	0	.	
21	SW	0	SW	0	SW	0	S	0	SW	0	SW	0	0	0	0	0	0	0	.	
22	SW	0	W	1	W	1	SW	1	SW	0	SW	0	0	3	6	5	10	10	.	
23	NW	1	N	2	N	2	N	1	N	0	SW	1	6	5	5	0	0	0	1,3	
24	SW	0	SW	0	SE	1	SE	1	SE	0	SW	0	8	8	8	7	2	1	.	
25	S	0	S	1	W	2	SW	2	SW	2	SW	2	1	0	2	5	8	9	.	Gelée blanche.
26	SW	1	W	2	W	2	W	3	W	2	W	2	10	5	8	10	10	10	1,7	Arc-en-ciel à 16 h.
27	W	0	W	0	NW	1	N	1	SW	1	SW	1	5	4	4	3	5	5	2,3	
28	SW	1	SW	1	SW	2	SW	3	SW	2	SW	2	8	9	10	10	10	10	0,1	
29	SW	3	SW	3	SW	3	SW	2	SW	1	SW	1	9	10	9	10	10	10	1,4	
30	N	1	N	1	NE	1	NE	0	NW	1	NW	1	10	10	10	3	8	9	20,2	
31	NW	1	NW	1	N	2	N	2	NW	1	NW	1	1	0	5	3	0	0	1,4	
Moy.	1,1		1,5		1,9		1,6		1,2		1,2		5,5	5,3	5,9	5,8	6,3	6,3	78,8	

Novembre 1893.

SAINTE-HONORINE-DU-FAY.

Longitude 2°50′ W. — Latitude 49°5′. — Altitude 118m,3.

DATES.	PRESSION (700 +).						TEMPÉRATURE.								HUMIDITÉ RELATIVE.					
	7h	10h	13h	16h	19h	22h	7h	10h	13h	16h	19h	22h	Min.	Max.	7h	10h	13h	16h	19h	22h
1	56,0	55,3	54,6	53,4	52,1	51,0	1,6	4,8	8,1	7,2	6,3	5,5	- 0,4	9,5	83	72	67	81	85	88
2	49,3	49,0	49,0	49,2	49,8	50,8	11,1	12,5	13,9	13,1	12,8	12,5	0,9	14,4	91	90	87	88	90	94
3	53,0	53,1	53,3	53,2	52,9	52,6	12,6	13,9	15,2	12,9	11,7	10,6	11,8	15,9	96	87	79	93	93	93
4	51,4	51,7	51,7	50,7	50,8	50,9	10,1	11,6	13,1	12,7	12,0	11,2	8,5	14,4	93	86	82	87	88	81
5	49,6	48,7	47,7	46,9	47,1	47,6	10,6	12,2	13,9	12,1	10,2	8,4	9,4	14,6	98	98	78	78	80	84
6	49,9	50,5	50,9	51,4	52,1	52,7	6,0	7,1	8,2	6,8	5,6	4,5	4,6	10,0	83	77	71	78	78	84
7	54,2	54,5	54,7	54,8	55,2	55,8	2,8	5,4	8,0	5,3	4,4	2,8	1,1	9,0	87	73	59	64	67	69
8	56,2	56,0	55,6	55,2	55,3	55,5	0,0	2,7	5,5	3,4	2,2	1,0	- 1,3	6,5	74	80	43	72	70	93
9	53,7	53,4	51,7	51,7	51,5	51,3	- 1,5	1,3	1,5	0,7	0,0	- 0,6	- 2,2	2,3	72	81	72	90	91	77
10	52,3	52,4	52,5	53,1	54,5	56,0	- 1,9	1,2	4,2	3,7	2,5	1,4	- 2,4	4,5	89	78	68	70	80	74
11	56,9	57,3	57,5	57,1	57,6	58,0	- 0,2	3,0	6,1	4,1	2,0	0,0	- 1,3	6,3	89	61	63	74	84	81
12	57,9	57,4	57,0	56,0	55,4	54,8	- 3,0	0,0	3,1	2,3	0,5	- 1,5	- 3,9	4,0	92	80	80	76	90	84
13	52,5	51,7	50,9	50,5	50,4	50,3	- 5,4	0,7	6,8	5,8	4,9	4,0	- 5,5	7,8	95	89	90	79	84	72
14	48,5	47,4	46,3	44,9	43,7	42,7	7,5	9,4	11,4	11,7	11,0	10,3	2,8	12,1	100	95	93	94	95	96
15	43,5	45,2	47,0	48,1	48,8	49,5	9,4	9,3	9,2	8,9	7,9	6,8	6,8	13,6	97	98	95	97	97	97
16	49,6	48,1	46,3	44,7	42,9	41,1	7,9	9,4	11,0	9,2	9,0	8,9	4,6	11,6	97	90	83	72	76	79
17	35,9	35,1	34,2	33,8	33,3	34,4	13,5	14,0	14,5	10,5	7,0	4,8	4,5	15,7	89	86	82	81	80	73
18	29,9	29,5	30,6	31,5	34,4	37,3	2,9	4,4	5,9	4,9	3,9	2,8	1,9	7,4	93	93	92	94	91	93
19	40,7	41,2	41,7	42,1	42,7	43,6	1,0	1,3	1,7	1,2	0,7	0,3	- 0,5	1,9	89	90	82	88	88	93
20	45,4	46,9	47,2	49,0	50,3	51,6	6,8	6,9	5,4	6,1	5,3	4,5	4,5	7,6	84	53	98	82	88	91
21	57,2	60,0	60,5	60,9	61,6	61,4	3,7	2,8	4,8	3,0	1,2	0,0	0,0	7,5	87	72	59	74	86	90
22	59,8	58,8	56,8	53,9	52,5	52,4	0,9	2,0	3,1	3,9	3,1	2,3	- 2,0	4,3	88	85	84	88	90	93
23	50,9	52,0	53,0	53,9	54,8	55,7	1,7	0,3	2,9	2,9	2,0	1,2	0,3	5,4	96	100	75	77	79	82
24	56,3	56,5	56,0	55,9	55,8	55,7	1,5	3,1	5,0	5,3	5,1	4,9	- 0,5	5,8	85	84	87	87	87	88
25	54,0	53,9	52,2	50,3	48,5	45,5	6,7	9,1	9,1	8,8	8,4	7,9	4,6	11,2	94	87	89	89	89	89
26	40,8	41,8	42,5	44,7	48,0	51,3	7,6	8,7	9,8	6,7	5,9	5,0	5,0	10,7	90	84	79	98	97	98
27	59,5	61,7	62,4	63,2	63,5	63,3	3,8	4,2	6,8	3,6	3,0	2,3	2,3	8,0	87	87	71	84	87	90
28	63,5	63,4	63,8	63,7	63,8	63,8	6,9	8,1	8,9	8,8	8,3	7,8	1,0	9,2	100	83	84	86	87	89
29	62,7	62,5	61,0	59,1	58,5	57,1	7,8	7,8	8,6	7,8	6,3	4,8	4,8	10,8	90	84	87	95	94	93
30	53,0	52,6	50,8	50,8	49,0	47,7	2,8	6,0	6,7	5,3	4,8	4,3	2,0	7,7	93	85	85	86	85	87
Moy.	51,47	51,59	51,32	51,12	51,23	51,38	4,17	6,11	7,75	6,62	5,60	4,62	2,05	8,99	90,0	83,6	78,8	80,1	85,9	86,5

DATES.	VENT. — DIRECTION ET FORCE.												NÉBULOSITÉ.						PLUIE.	REMARQUES.
	7h		10h		13h		16h		19h		22h		7h	10h	13h	16h	19h	22h		
1	W	1	W	1	SW	2	SW	2	SW	3	SW	3	1	2	3	9	10	10	.	Gelée blanche.
2	W	3	W	3	W	4	NW	5	NW	2	NW	1	10	10	10	10	10	10	0,6	
3	W	0	W	1	W	2	W	0	W	1	W	1	10	6	2	9	5	1	0,9	
4	W	0	W	1	SW	1	W	0	W	1	W	1	5	10	10	10	10	10	0,3	
5	W	0	W	1	W	1	W	1	N	1	N	1	10	9	9	10	10	10	0,9	
6	NW	0	NW	1	N	2	N	2	NE	2	NE	1	2	3	4	2	9	0	0,6	Éclairs.
7	N	0	N	1	NE	3	NE	3	NE	2	NE	2	1	2	3	0	0	0	0,7	
8	NE	2	NE	3	NE	3	NE	3	NE	3	NE	3	3	0	0	0	0	0	.	
9	NE	2	NE	3	NE	3	NE	3	NE	3	NE	3	0	0	10	10	10	10	.	Gelée blanche.
10	NE	3	NE	3	NE	3	NE	3	NE	3	NE	3	9	0	0	0	0	0	.	
11	N	1	NE	2	E	3	NE	2	NE	2	NE	2	0	0	0	1	0	0	.	Gelée blanche.
12	E	2	NE	2	NE	2	E	2	E	2	E	2	1	0	0	0	0	0	.	Gelée blanche.
13	E	0	SE	1	SE	1	E	0	SW	1	SW	1	0	0	1	2	10	10	.	Gelée blanche.
14	S	1	SE	1	SE	2	S	2	S	2	S	2	10	10	10	10	10	10	1,1	Brouillard.
15	NW	1	W	1	W	1	W	0	W	1	W	1	10	10	10	10	10	10	1,1	
16	SE	1	SE	2	SE	2	SE	1	SE	2	S	2	10	9	9	9	10	10	0,2	
17	SW	2	SW	2	SW	3	W	5	W	3	W	2	10	9	9	10	10	10	4,9	
18	SW	3	NW	3	NW	2	W	2	NW	3	NW	4	10	10	10	10	10	10	9,5	Giboulées.
19	NW	4	NW	3	NW	3	NW	3	NW	4	NW	4	10	10	10	10	10	10	38,7	Neige.
20	NE	4	NE	4	NE	4	NE	4	NE	3	NE	2	10	10	10	10	10	10	16,5	
21	NE	3	NE	3	NE	3	NE	3	NE	2	NE	0	9	5	1	0	0	0	0,2	
22	W	1	W	1	W	1	NW	2	NW	1	NW	1	9	10	10	8	10	5	.	Gelée blanche
23	N	2	N	2	N	2	N	1	N	2	N	3	6	5	8	6	8	9	1,8	Neige.
24	NW	2	NW	1	NW	2	NW	2	NW	1	NW	0	9	10	10	10	10	10	.	
25	NW	2	W	3	W	2	NW	2	SW	3	SW	3	8	10	10	8	8	9	0,6	
26	NW	2	NW	2	NW	2	NE	3	NE	3	NE	3	5	4	3	10	10	10	7,6	Giboulées.
27	N	2	NW	0	N	1	NW	0	W	0	W	0	7	3	2	0	0	10	5,6	
28	NW	3	NW	2	W	2	NW	2	W	1	W	0	10	10	10	10	10	10	.	
29	W	1	W	1	W	0	SW	0	SW	0	SW	0	10	10	10	10	10	8	.	
30	SW	1	SW	1	SW	1	NW	1	S	2	S	2	10	8	10	10	10	10	.	
Moy.	1,7		1,8		2,1		2,0		2,0		1,8		6,8	6,2	6,5	6,8	7,7	7,1	92,0	

Décembre 1893.

SAINTE-HONORINE-DU-FAY.

Longitude 2° 50′ W. — Latitude 49° 5′. — Altitude 118m,3.

DATES.	PRESSION (700 +).						TEMPÉRATURE.								HUMIDITÉ RELATIVE.					
	7h	10h	13h	16h	19h	22h	7h	10h	13h	16h	19h	22h	Min.	Max.	7h	10h	13h	16h	19h	22h
1	45,1	45,5	45,8	50,0	51,8	54,7	6,0	7,5	9,0	4,0	4,5	3,6	3,5	9,9	94	89	93	97	98	87
2	58,8	59,8	60,0	59,9	60,8	61,1	2,3	2,9	3,9	1,5	0,0	- 1,0	1,0	5,5	89	84	87	81	98	84
3	61,4	61,0	60,8	60,4	60,6	60,0	- 3,0	0,0	2,9	0,9	0,4	- 0,3	- 3,5	3,4	87	74	71	75	92	83
4	58,4	58,7	57,1	56,7	56,3	56,0	4,4	5,7	8,5	8,2	7,0	5,8	- 1,8	9,4	80	92	89	89	88	89
5	58,5	58,8	59,7	60,5	60,2	60,0	4,6	5,3	6,1	5,3	4,5	3,7	2,0	10,0	88	92	94	88	90	91
6	58,7	58,0	57,1	55,5	54,8	54,3	3,2	4,2	5,2	6,0	5,5	5,0	1,6	7,8	93	82	95	89	89	90
7	49,8	49,4	48,9	49,2	49,4	49,6	5,8	7,0	8,2	6,6	5,5	4,3	3,9	9,5	91	91	92	91	93	93
8	45,7	44,3	42,8	41,5	40,7	39,8	5,0	7,1	9,2	8,7	8,0	7,2	2,2	9,6	94	86	81	85	83	83
9	37,2	39,2	41,2	41,8	42,7	43,7	6,9	5,8	4,7	4,6	4,0	3,2	5,9	10,0	78	85	88	87	87	86
10	40,8	39,4	38,1	38,5	39,4	40,3	4,7	6,1	7,6	7,5	7,0	6,4	1,7	8,9	85	85	83	91	91	92
11	39,5	40,1	40,7	41,1	42,7	44,3	8,6	9,1	7,6	6,2	5,1	4,0	5,1	9,5	94	89	83	83	82	83
12	44,9	43,8	39,7	38,7	39,0	39,4	4,6	6,2	7,8	7,4	7,0	6,6	1,9	8,5	87	82	77	78	68	84
13	37,3	37,3	37,3	37,3	36,6	35,9	13,1	13,7	14,3	14,0	14,4	12,6	5,9	15,0	89	87	85	76	80	74
14	42,1	45,3	48,4	52,1	55,1	58,1	8,0	7,4	6,7	6,1	5,0	2,8	2,8	11,4	89	89	89	78	81	86
15	65,2	65,9	66,5	66,0	66,9	67,8	- 1,3	4,7	8,2	5,0	4,0	2,9	- 2,0	9,0	96	91	67	79	81	84
16	68,2	67,8	66,7	66,0	65,0	63,9	1,8	4,5	7,3	4,5	2,5	0,7	1,0	9,3	89	90	76	100	100	100
17	62,0	61,2	60,4	59,1	57,8	56,5	0,2	0,2	0,1	- 0,3	- 1,0	- 1,8	- 2,8	1,0	93	96	98	97	97	97
18	55,0	55,3	54,2	53,7	53,3	52,9	- 2,2	2,7	7,4	1,2	0,9	0,6	- 3,1	8,2	96	82	78	97	98	99
19	44,3	43,2	38,8	35,8	36,2	36,7	4,8	5,7	8,2	8,1	7,0	5,8	0,0	8,7	97	92	81	88	86	83
20	32,6	29,6	27,8	26,5	29,2	31,8	7,1	8,1	10,7	7,7	6,1	4,4	3,8	11,2	86	93	65	66	68	73
21	41,7	43,4	44,9	45,9	47,5	49,0	2,7	5,4	5,6	3,0	2,3	1,6	2,0	9,5	86	75	83	98	98	97
22	52,4	52,8	51,6	51,0	51,1	51,2	1,8	3,2	5,3	6,2	5,6	5,1	- 0,1	6,9	90	90	91	92	92	97
23	57,2	58,4	58,9	59,5	59,7	59,8	4,4	6,8	9,8	6,2	4,7	3,0	3,7	10,8	97	91	81	97	97	98
24	60,0	59,3	58,5	58,0	56,5	55,0	3,3	4,1	5,0	5,3	4,9	4,4	0,0	8,6	100	97	97	97	97	97
25	59,4	60,3	61,2	62,3	62,4	62,4	6,2	8,0	9,8	6,7	6,0	5,5	3,4	10,5	85	64	67	80	85	89
26	63,9	64,1	64,2	63,4	63,4	63,3	6,4	8,1	9,8	6,9	4,9	3,0	4,7	11,0	95	90	84	94	95	97
27	62,6	64,2	63,3	63,3	63,6	64,2	2,0	1,6	9,0	4,2	2,8	1,4	- 0,3	9,7	100	100	89	98	100	100
28	65,9	66,9	67,0	67,0	67,2	67,6	0,5	2,4	2,1	0,4	- 0,2	- 0,8	- 1,4	3,0	100	100	100	96	97	82
29	67,8	68,0	68,0	67,8	67,7	67,5	- 1,3	- 0,6	0,5	0,9	- 0,5	- 2,0	- 1,9	1,7	92	92	89	85	86	87
30	67,3	67,5	67,6	67,3	67,0	66,6	- 3,6	- 2,5	- 1,3	- 1,2	- 2,7	- 4,2	- 4,7	- 0,4	70	72	82	82	82	81
31	64,7	64,5	64,3	62,4	61,8	61,3	- 5,7	- 2,8	0,5	- 1,4	- 2,0	- 2,8	- 7,2	1,1	85	77	61	75	78	82
Moy.	53,82	53,97	53,59	53,49	53,75	54,02	3,27	4,76	6,44	4,85	3,97	2,93	0,85	8,00	90,2	87,1	83,7	87,1	88,9	88,6

DATES.	VENT. — DIRECTION ET FORCE.												NÉBULOSITÉ.						PLUIE.	REMARQUES.
	7h		10h		13h		16h		19h		22h		7h	10h	13h	16h	19h	22h		
1	SW	3	SW	2	W	1	N	2	N	3	NE	1	10	10	10	10	5	8	3,7	
2	NE	1	NE	2	NE	2	NE	1	NE	1	NE	1	10	6	4	1	0	0	0,5	
3	N	0	N	0	NE	2	NE	0	N	0	SW	0	0	0	0	0	0	0	.	
4	W	0	W	1	NW	1	NW	1	N	1	N	1	10	10	10	10	10	10	.	
5	NW	0	N	0	N	0	N	1	N	0	N	0	10	10	10	10	8	5	3,1	
6	SW	0	SW	0	SW	0	SW	0	SW	0	W	0	10	10	10	10	10	8	0,3	
7	SW	3	SW	2	SW	2	W	0	SW	2	SW	2	8	7	6	3	0	0	0,3	
8	SW	3	SW	3	SW	3	S	3	S	4	S	4	10	8	7	10	10	10	.	
9	W	4	W	3	W	2	W	2	W	1	W	0	4	5	4	7	3	0	11,6	
10	S	3	S	4	S	4	SW	3	S	2	S	1	9	9	9	2	1	0	0,3	
11	SW	1	SW	1	SW	1	W	1	SW	1	SW	0	10	10	10	10	5	0	0,1	
12	S	3	S	3	S	6	S	6	S	5	S	3	10	10	10	10	10	10	0,5	Tempête.
13	SW	4	SW	3	W	3	W	4	SW	4	SW	4	10	9	8	10	10	10	6,6	
14	SW	3	SW	3	N	3	N	2	N	1	NW	0	5	8	10	7	3	0	5,0	
15	SW	0	SW	1	SW	2	SW	0	SW	1	SW	2	0	0	0	0	0	0	.	
16	SW	2	SW	1	SW	1	SW	0	SW	0	SW	0	0	0	0	0	0	0	.	
17	SW	0	S	0	S	0	S	0	S	0	SE	0	10	10	10	10	10	10	.	Brouillard.
18	SE	0	S	1	S	1	S	2	S	2	SE	1	0	0	0	10	10	10	.	Brouillard.
19	S	3	SW	3	S	4	S	4	SW	3	W	3	10	10	10	10	5	3	2,5	
20	S	6	S	6	W	5	W	6	W	5	NW	2	10	10	4	5	7	10	3,2	Tempête.
21	NW	2	NW	2	W	2	SW	2	W	2	W	2	3	2	8	5	4	3	0,2	
22	S	2	S	2	S	3	SW	3	W	2	W	2	8	10	10	10	10	10	0,2	Gelée blanche.
23	W	0	SW	1	W	2	W	1	SW	1	SW	1	0	0	0	0	0	0	4,0	Brouillard.
24	S	2	S	2	S	3	SW	3	SW	3	SW	3	10	10	9	9	9	9	0,2	Brouillard.
25	W	2	W	2	NW	3	W	1	W	1	W	1	0	0	4	1	0	0	.	
26	W	2	W	1	NW	1	W	1	W	1	W	1	2	5	7	1	5	10	0,1	
27	S	0	S	0	SW	0	SW	1	S	1	S	1	2	9	2	10	10	10	.	Brouillard.
28	S	1	SE	0	SE	0	SE	0	SE	1	SE	1	10	10	10	10	10	10	.	Brouillard.
29	SE	1	SE	1	NE	2	NE	1	E	1	E	1	10	8	9	5	10	10	.	
30	E	1	E	1	E	1	NE	1	E	1	E	1	0	0	0	0	0	0	.	Gelée blanche.
31	SW	1	SW	1	S	1	S	0	SW	1	SW	1	1	1	1	1	0	0	.	Gelée blanche.
Moy.	1,7		1,7		2,0		1,7		1,6		1,3		6,2	6,7	6,2	5,4	5,3	5,0	42,4	

Janvier 1893.

TOULOUSE (Observatoire).

Longitude 0°54′ W. — Latitude 43°37′. — Altitude 194m.

DATES.	PRESSION (700+).						TEMPÉRATURE.								HUMIDITÉ RELATIVE.					
	6h	9h	12h	15h	18h	21h	6h	9h	12h	15h	18h	21h	Min.	Max.	6h	9h	12h	15h	18h	21h
1	30,7	31,2	30,4	31,0	33,0	33,7	- 5,2	- 4,8	- 1,2	- 2,2	- 2,5	- 3,2	- 5,7	- 0,7	100	95	100	100	100	100
2	40,0	41,7	43,6	45,0	46,0	46,4	- 8,7	- 8,0	- 5,5	- 4,3	- 5,6	- 5,0	- 8,8	- 3,9	100	94	65	65	74	76
3	49,6	50,5	50,0	50,1	51,0	51,6	- 5,4	- 4,0	- 1,4	- 1,4	- 4,8	- 6,0	- 8,7	- 0,6	95	81	92	92	95	95
4	52,1	52,3	51,0	50,8	51,4	51,1	- 5,3	- 4,8	- 0,5	- 1,0	- 2,6	- 3,6	- 8,8	0,4	95	95	96	82	87	91
5	50,4	50,4	49,0	48,2	48,0	47,8	- 6,8	- 5,6	- 1,6	- 0,7	- 2,8	- 4,2	- 7,4	- 0,9	94	90	84	72	78	100
6	45,4	45,4	43,9	42,6	41,7	41,2	- 7,0	- 5,6	1,9	5,8	2,0	- 0,8	- 7,3	7,4	94	95	64	51	61	84
7	38,7	38,7	37,7	37,1	35,4	35,2	1,1	3,3	7,3	7,5	6,6	8,6	- 3,7	9,0	82	87	75	72	30	59
8	35,5	35,7	35,3	35,4	35,7	35,6	6,8	9,0	12,4	10,2	8,2	8,2	4,0	13,0	85	84	70	84	89	92
9	35,5	36,0	36,4	37,8	38,6	39,8	8,5	9,6	12,5	11,1	9,3	8,8	7,6	13,6	81	84	76	83	92	97
10	39,8	40,1	40,2	39,6	39,6	39,7	7,4	7,8	9,2	9,0	8,4	8,0	7,1	10,6	100	100	97	95	94	91
11	37,0	38,1	37,6	37,6	38,1	39,7	6,0	3,6	2,6	2,4	0,8	- 1,2	6,2	9,5	100	100	89	75	74	65
12	40,7	41,9	41,9	42,0	43,0	43,8	- 6,9	- 6,2	- 3,2	- 2,6	- 4,3	- 5,0	- 7,0	1,4	89	79	69	70	73	90
13	46,3	47,4	47,1	47,2	47,4	48,7	- 8,7	- 7,0	- 3,2	- 1,4	- 3,6	- 4,8	- 8,9	- 1,0	88	68	87	84	69	95
14	47,7	47,2	45,5	43,6	41,4	38,8	- 2,6	- 1,8	2,5	2,6	1,4	3,0	- 5,8	4,0	96	100	96	96	92	76
15	34,6	35,1	36,8	38,2	40,3	42,0	0,5	0,1	- 1,2	- 3,2	- 3,5	- 4,1	- 1,9	4,3	81	89	96	100	95	91
16	45,8	47,1	46,4	46,0	44,0	42,4	- 7,9	- 7,5	- 4,4	- 3,1	- 5,4	- 6,0	- 8,0	- 2,5	61	83	67	70	80	90
17	34,5	37,7	40,1	40,8	42,3	43,3	- 7,1	- 5,2	- 3,8	- 1,3	- 2,6	- 2,2	- 7,5	- 0,8	94	100	100	100	96	96
18	48,9	50,5	51,2	52,0	52,5	52,1	- 9,3	- 8,0	- 2,8	- 2,2	- 3,4	- 4,2	- 9,4	- 1,1	93	94	61	67	65	77
19	52,5	53,4	52,9	53,1	53,4	54,0	- 0,3	0,2	1,8	1,9	- 0,1	0,2	- 4,6	3,2	92	85	67	75	89	85
20	54,4	55,3	55,1	55,2	56,5	57,2	- 3,1	- 1,8	2,0	2,3	0,5	1,0	- 3,5	3,4	96	96	82	75	88	93
21	56,7	57,4	57,5	57,3	57,9	58,0	1,8	2,0	3,1	4,0	2,1	2,2	0,6	4,6	96	93	93	77	89	89
22	56,8	56,9	56,2	55,3	54,6	54,6	2,5	3,6	5,1	5,0	4,2	3,6	1,8	6,0	79	80	81	74	83	97
23	53,1	53,6	53,6	52,3	52,3	52,7	4,1	4,7	6,5	7,0	6,6	6,4	3,2	8,4	93	100	82	88	94	94
24	53,3	54,3	54,8	54,3	54,7	54,6	6,1	6,6	7,0	7,6	6,8	6,8	5,9	8,9	97	79	100	91	94	85
25	54,5	53,4	52,3	50,7	50,2	49,3	4,5	5,1	7,8	8,2	4,8	3,8	4,3	10,4	97	100	86	65	71	76
26	48,1	47,9	47,1	46,2	46,6	47,1	- 0,9	1,0	6,9	9,3	4,1	2,2	- 1,6	10,3	84	79	74	56	87	96
27	47,4	47,2	47,1	45,7	45,2	45,0	- 0,6	0,6	7,0	9,8	5,2	3,4	- 0,9	10,6	100	96	83	69	87	90
28	43,3	43,6	44,3	44,2	44,6	44,7	1,4	3,6	8,5	9,8	5,3	3,4	0,2	11,0	78	93	81	74	88	90
29	43,6	45,1	47,5	47,3	49,2	49,7	4,5	5,4	10,1	9,4	7,7	7,0	0,8	10,5	90	94	74	76	86	88
30	52,4	52,0	51,9	51,3	51,9	52,2	4,3	4,5	12,0	14,2	9,8	6,6	4,2	15,0	97	97	74	63	76	94
31	53,6	54,0	53,6	52,6	52,1	52,7	1,9	4,8	12,2	12,2	8,3	6,6	1,2	13,8	100	100	74	65	81	94
Moy.	45,90	46,49	46,39	46,15	46,41	46,60	-0,79	0,17	3,54	4,06	1,96	1,27	-2,01	5,74	90,9	90,6	81,8	77,6	82,5	88,3

DATES.	VENT. — DIRECTION ET FORCE.						NÉBULOSITÉ.						PLUIE.	REMARQUES.
	6h	9h	12h	15h	18h	21h	6h	9h	12h	15h	18h	21h		
1	Calme	SE 0	Calme	NW 1	NW 0	NW 1	10	10	6	10	3	5	.	Brouillard.
2	NW 1	NW 1	NW 2	NW 2	NW 1	NNW 1	0	0	0	0	0	9	.	
3	W 3	NW 1	NW 2	NW 2	NW 0	NW 2	9	8	7	4	0	0	.	
4	NW 1	NW 1	NW 2	NW 1	NW 0	NNW 1	0	0	1	3	0	0	.	
5	SW 0	W 1	NW 0	NW 1	NW 0	NW 0	0	2	3	0	0	0	.	Brouillard à l'horizon.
6	SW 0	SE 0	SE 0	SE 1	SE 2	SE 1	0	3	3	3	2	0	.	Brouillard à l'horizon le matin.
7	SE 2	SE 2	SE 2	SE 2	SE 2	SE 3	6	6	9	9	9	5	.	
8	SE 3	SE 3	SE 3	SE 4	SE 4	SE 5	5	4	5	9	3	0	.	
9	SE 4	SE 4	SE 4	SE 4	SE 2	SE 1	7	9	8	8	10	10	.	
10	Calme	SE 0	NW 1	NW 0	NW 0	NW 0	10	10	10	9	10	10	.	Brouillard intense le matin.
11	W 0	NW 2	NW 2	NW 2	NW 2	NW 1	10	10	10	7	9	0	3,7	Léger brouillard à l'horizon à 7 h.
12	NW 0	W 1	W 2	NW 2	W 1	NW 1	0	0	0	0	0	0	.	Léger brouillard à l'horizon a 7 h.
13	NW 0	NW 1	NW 1	W 1	NW 1	NW 0	0	0	0	0	0	0	.	
14	W 1	SW 1	W 0	NW 0	W 0	W 2	10	10	8	10	10	10	0,0	Grésil à 15 h.
15	W 4	W 4	W 3	NW 5	NW 4	NW 4	10	10	10	10	10	10	3,4	Neige.
16	NW 2	NW 4	W 4	NW 3	NW 1	NW 0	5	0	0	3	1	10	0,4	
17	NE 1	NW 0	NW 1	W 1	W 1	WNW 1	10	10	10	10	5	10	.	Neige à 7 h.
18	NW 1	W 1	W 2	W 1	W 1	WNW 1	3	1	3	6	10	9	.	
19	NW 2	NW 1	NW 2	NW 1	NW 1	W 1	6	0	3	7	8	9	.	
20	NW 1	NW 0	NW 0	NW 1	NW 1	W 0	10	10	9	7	6	10	.	
21	W 1	NW 1	NW 1	NW 1	W 1	W 2	10	10	10	8	10	10	3,6	
22	NW 1	W 2	W 2	NW 3	W 2	NW 1	10	9	10	10	10	10	.	
23	NW 2	WNW 2	W 2	W 3	W 3	W 2	10	10	10	9	10	10	1,8	
24	W 1	NW 1	NW 0	NW 1	NW 1	NW 0	10	10	10	9	10	10	0,8	Léger brouillard à l'E. à 9 h.
25	Calme	NW 1	NW 1	NW 1	Calme	NW 0	10	10	8	10	3	3	.	Brouillard le matin ; halo lunaire à 21 h.
26	Calme	Calme	SE 1	Calme	Calme	NE 0	3	3	1	0	0	0	.	
27	SE 0	Calme	SE 0	SE 0	SE 0	SE 1	6	6	0	0	0	0	.	Brouillard à l'horizon à 7 h.
28	SE 0	SE 1	SE 2	SE 2	SE 0	SE 0	6	10	6	5	1	2	.	
29	SE 3	SE 3	SE 1	SE 2	SE 1	SE 1	5	7	8	9	10	8	.	
30	SE 0	Calme	SE 0	SE 1	SE 1	SE 1	7	1	0	1	1	4	.	Brouillard intense à l'horizon le matin.
31	SE 0	SE 1	SE 1	SE 1	SE 2	SE 1	5	3	3	3	8	9	.	Brouillard intense à l'horizon le m ; halo lunaire à 21 h.
Moy.	1,1	1,3	1,4	1,6	1,1	1,1	6,0	5,9	5,5	5,8	5,1	5,6	13,7	

Février 1893.

TOULOUSE (Observatoire).

Longitude 0°54′ W. — Latitude 43°37′. — Altitude 194m.

DATES.	PRESSION (700 +).						TEMPÉRATURE.								HUMIDITÉ RELATIVE.					
	6h	9h	12h	15h	18h	21h	6h	9h	12h	15h	18h	21h	Min.	Max.	6h	9h	12h	15h	18h	21h
1	52,2	53,3	54,3	54,0	55,4	57,2	4,3	6,2	10,6	12,0	9,9	8,4	4,2	12,0	100	97	97	78	70	83
2	57,1	57,2	56,3	55,2	54,7	53,9	5,2	5,4	9,6	10,1	5,6	2,6	4,9	11,9	100	100	97	80	94	100
3	52,0	51,9	51,3	49,9	49,7	49,6	0,3	1,6	5,3	8,6	5,6	4,4	0,2	9,3	100	78	97	67	82	83
4	48,8	48,6	48,6	47,8	48,4	49,1	0,2	2,6	6,0	9,2	5,8	3,4	0,1	10,0	96	93	85	71	85	90
5	50,8	52,1	53,1	52,9	54,1	54,6	- 2,5	0,8	7,0	10,2	4,8	3,0	- 3,1	12,4	100	85	77	62	71	93
6	55,7	56,2	56,0	55,0	55,7	55,9	- 1,1	2,6	9,1	11,6	7,5	5,6	- 1,3	12,1	96	93	76	65	69	78
7	57,2	57,8	57,5	56,9	56,7	56,6	- 0,5	2,5	8,5	11,1	8,2	5,8	- 0,6	12,0	100	93	73	63	89	91
8	53,7	53,8	52,5	49,9	50,2	49,9	4,2	5,6	11,7	13,4	9,2	7,8	3,7	15,0	83	75	74	67	92	94
9	51,5	52,3	52,1	51,4	51,4	51,5	4,4	6,0	9,1	7,8	7,0	6,6	4,6	10,7	93	94	69	89	85	88
10	49,2	48,9	48,4	47,5	49,1	50,7	6,8	8,5	10,3	9,8	9,0	8,6	5,4	10,5	77	67	74	89	97	92
11	51,7	51,5	51,0	49,6	49,4	49,7	6,9	8,2	11,8	11,0	4,7	8,8	6,8	12,7	91	89	65	63	74	89
12	47,4	47,5	49,8	49,3	50,1	51,0	7,3	9,2	10,8	8,4	6,8	5,8	7,2	12,0	80	86	63	86	83	85
13	49,6	49,1	48,5	47,0	46,5	46,0	1,2	4,1	9,4	10,1	6,7	5,0	1,0	11,4	96	97	84	62	74	78
14	44,1	44,1	43,8	42,9	43,0	43,1	3,5	6,1	11,4	11,7	7,8	6,4	2,0	13,0	83	77	71	71	81	94
15	42,4	42,7	41,7	39,6	39,1	39,7	5,0	8,2	14,4	14,6	10,8	10,4	4,2	15,4	100	89	60	63	80	80
16	40,0	41,0	43,2	45,5	48,0	49,1	9,7	10,4	12,9	9,0	6,5	5,8	9,4	13,4	79	74	73	76	94	94
17	52,1	53,2	54,2	54,1	54,4	54,7	2,3	5,3	10,2	11,8	8,7	6,6	1,8	12,4	86	78	70	56	76	85
18	54,6	54,3	53,6	52,1	51,4	50,4	1,8	5,7	13,5	15,3	10,7	8,3	1,6	16,0	96	91	64	58	70	78
19	46,4	46,2	44,9	43,3	42,9	43,7	3,7	9,6	14,0	12,3	9,5	8,8	2,7	14,7	97	84	65	87	97	86
20	45,7	45,9	45,2	43,5	42,8	40,6	6,0	7,0	11,0	11,4	8,6	7,4	5,9	12,3	85	88	63	61	76	85
21	30,6	29,5	31,7	29,5	27,9	28,4	6,7	7,5	7,8	12,6	10,4	8,4	6,2	13,3	97	94	89	57	54	81
22	32,0	32,9	33,3	34,0	34,5	34,7	4,7	4,8	7,1	3,4	4,0	4,4	4,6	11,4	100	87	74	93	87	87
23	34,5	34,9	34,5	33,0	32,0	31,1	4,4	5,6	9,2	12,2	8,4	8,2	2,9	12,7	80	85	73	57	81	72
24	28,6	28,7	26,6	25,3	25,3	25,8	5,8	7,9	10,1	11,6	8,1	8,2	5,8	12,9	94	89	80	65	89	92
25	28,7	30,5	32,4	33,6	35,9	36,9	4,6	9,8	11,8	8,8	8,2	5,8	3,7	13,5	84	56	59	73	78	91
26	32,3	31,8	31,7	32,5	37,1	38,9	7,2	9,2	13,4	13,8	7,0	5,4	4,5	16,7	94	79	64	76	94	88
27	39,9	39,9	37,7	34,8	34,2	34,3	2,7	5,8	11,8	8,5	9,7	8,6	2,6	13,3	89	85	65	65	79	83
28	40,7	42,3	44,6	46,2	47,6	48,7	5,5	7,3	10,4	12,4	9,2	8,2	4,8	13,0	81	77	72	65	86	92
Moy.	45,34	45,65	45,66	44,87	45,27	45,56	3,94	6,20	10,29	10,81	7,98	6,67	3,40	12,64	91,3	85,0	74,0	70,2	81,7	86,9

DATES.	VENT. — DIRECTION ET FORCE.						NÉBULOSITÉ.						PLUIE.	REMARQUES.
	6h	9h	12h	15h	18h	21h	6h	9h	12h	15h	18h	21h		
1	SE 0	NW 1	WSW 2	W 2	W 3	W 3	5	10	10	4	4	10	.	
2	NW 0	Calme	W 0	SW 2	Calme	E 0	10	10	3	3	0	9	.	Brouillard intense le matin et le soir.
3	Calme	Calme	NE 0	NW 2	NW 0	NW 0	10	10	10	3	3	4	.	Brouillard intense le matin; halo lunaire à 24 h.
4	SW 0	NW 0	Calme	NW 0	Calme	Calme	1	0	5	3	3	0	.	Léger brouillard à l'horizon le matin; brouillard à 24 h.
5	Calme	Calme	SE 0	Calme	SE 2	SE 2	1	0	8	6	1	1	.	Brouillard à l'horizon le matin.
6	SE 0	SE 0	SE 0	SE 0	Calme	Calme	3	8	5	6	0	0	.	Léger brouillard au SE à 6 h.
7	SE 0	Calme	Calme	NW 1	Calme	NW 0	2	5	0	4	8	0	.	Léger brouillard le matin et le soir.
8	W 1	NW 1	NW 1	NW 1	NW 4	NW 3	7	8	9	10	10	10	1,6	
9	NW 2	NW 1	NW 3	NW 2	NW 2	NW 3	10	10	9	7	8	10	1,8	Léger brouillard à l'horizon à 6 h.
10	W 3	W 4	W 5	W 4	W 4	W 2	10	9	10	10	10	10	2,6	
11	W 1	W 1	NW 1	NW 0	Calme	W 1	7	10	9	10	10	10	.	
12	W 1	W 3	NW 4	NW 2	NW 1	NW 1	5	10	6	7	8	9	3,3	Grésil à 14 h. 30.
13	SE 0	SE 0	SE 1	SE 0	SE 1	SE 1	0	6	4	6	3	2	.	Halo solaire à 9 h.
14	SE 1	SE 2	SE 3	SE 3	SE 3	ESE 1	9	7	2	3	2	0	.	
15	SE 1	SE 1	SE 4	SE 5	SE 5	SE 5	3	4	4	4	3	1	.	Brouillard à l'horizon à 6 h.
16	SE 5	SE 5	SE 4	W 2	W 0	SE 1	8	9	10	10	10	10	3,0	
17	NW 1	SW 1	NW 1	NW 1	Calme	SE 0	3	7	7	4	8	3	1,8	
18	SE 0	Calme	SE 1	E 1	Calme	SE 0	1	1	1	0	0	0	.	
19	SE 0	SE 1	SE 1	SE 1	SE 2	SE 1	1	4	7	7	5	10	.	
20	NW 0	W 1	W 1	NW 1	Calme	SE 1	10	9	8	10	10	10	2,4	
21	SE 0	SE 3	NW 3	W 3	W 6	W 6	10	9	10	2	8	10	12,8	
22	NW 3	W 3	W 4	WNW 3	W 4	W 3	10	10	10	10	10	10	8,3	Quelques flocons de neige à 14 h. 40.
23	W 3	W 2	W 0	W 1	SE 0	SE 1	8	9	7	7	10	10	1,9	
24	SE 2	SE 1	SE 2	SE 2	SE 1	SE 1	3	10	10	10	3	9	.	
25	SW 1	W 2	W 3	W 3	NW 0	E 0	7	6	6	7	2	5	0,6	Halo lunaire à 21 h.
26	SE 3	SE 3	SE 3	Calme	NW 2	NW 1	8	8	8	10	10	6	3,8	
27	SE 0	SE 2	SE 3	SE 3	SE 2	NW 0	5	8	6	9	9	8	1,1	
28	S 1	W 2	NW 3	NW 1	WSW 2	NW 1	9	10	8	4	4	2	4,3	
Moy.	1,0	1,4	1,9	1,6	1,6	1,4	5,9	7,4	6,9	6,3	5,8	6,0	49,3	

Mars 1893.

TOULOUSE (Observatoire).

Longitude 0°54′ W. — Latitude 43°37′. — Altitude 194^{m}.

DATES.	PRESSION (700 +).						TEMPÉRATURE.								HUMIDITÉ RELATIVE.					
	6^{h}	9^{h}	12^{h}	15^{h}	18^{h}	21^{h}	6^{h}	9^{h}	12^{h}	15^{h}	18^{h}	21^{h}	Min.	Max.	6^{h}	9^{h}	12^{h}	15^{h}	18^{h}	21^{h}
1	50,4	51,3	51,6	50,9	51,4	52,9	3,9	7,2	11,8	14,9	13,3	11,4	3,5	16,5	97	91	78	82	88	95
2	54,1	54,1	54,2	53,1	53,3	53,2	10,5	12,5	15,8	17,8	14,7	12,4	10,2	18,7	97	90	69	55	70	86
3	53,0	53,5	53,3	52,4	52,5	51,8	10,3	11,8	15,6	15,4	11,4	9,2	10,1	17,2	97	90	73	73	85	95
4	49,2	48,1	47,1	46,7	47,5	48,4	5,9	6,8	9,6	14,6	10,0	9,0	5,8	15,3	100	100	95	70	86	92
5	51,0	50,3	50,6	50,2	51,5	52,0	8,1	10,2	12,4	10,8	9,2	6,8	8,2	14,1	83	89	76	82	89	94
6	52,3	53,2	52,7	51,6	51,0	50,6	5,0	6,2	10,6	13,9	11,6	10,0	4,7	14,4	100	100	77	69	73	82
7	50,8	51,1	51,3	50,9	52,6	52,0	8,1	9,1	12,8	16,0	10,7	9,8	7,5	16,9	92	89	66	52	68	69
8	52,9	53,3	52,5	51,2	50,9	50,3	4,1	8,6	15,7	17,8	14,5	11,9	3,3	18,5	93	78	59	46	42	54
9	49,2	48,9	48,5	47,7	48,2	48,3	6,2	10,8	16,9	19,8	15,5	12,3	5,0	21,3	94	75	59	40	62	70
10	48,7	49,4	49,5	48,8	48,9	49,3	5,0	9,4	16,4	18,8	15,4	11,9	4,1	20,1	97	76	55	39	48	63
11	50,0	50,5	50,1	48,5	48,0	47,6	4,9	9,6	16,5	18,6	14,7	11,2	4,3	20,0	84	71	38	43	34	46
12	46,3	46,0	45,3	44,6	44,0	43,9	8,6	12,0	16,4	17,0	11,1	10,0	5,1	18,0	97	80	53	46	69	70
13	43,7	43,6	42,8	41,4	41,2	41,8	10,4	12,0	15,2	14,6	11,3	11,4	8,7	16,1	95	76	56	70	85	86
14	43,5	44,0	44,7	44,3	44,8	45,8	9,7	13,2	13,9	15,4	13,0	9,6	9,1	16,3	97	86	80	75	84	100
15	46,3	47,0	46,5	45,4	45,3	45,4	10,4	13,4	17,8	16,3	13,6	11,2	9,5	19,0	97	86	65	72	75	86
16	45,6	45,9	45,3	44,5	44,2	44,7	10,0	12,8	16,8	19,4	14,4	12,8	9,2	20,7	97	88	66	54	76	77
17	45,4	45,9	46,4	46,4	47,4	48,4	7,7	11,6	16,8	15,0	11,3	8,4	7,2	18,5	100	87	64	60	67	83
18	49,9	50,5	50,6	49,5	49,8	49,9	3,5	7,1	10,4	11,4	9,0	6,9	2,6	12,4	87	71	43	43	52	66
19	49,7	49,8	49,0	47,4	47,2	47,7	2,9	7,6	13,0	14,4	8,6	4,0	1,1	15,8	97	64	47	53	46	90
20	48,9	49,0	48,8	48,4	48,8	49,2	2,7	7,8	13,1	14,3	9,8	6,5	0,5	15,4	69	48	43	47	62	79
21	48,9	49,0	48,9	47,8	48,1	48,6	3,8	11,6	15,3	17,0	11,8	6,7	1,9	17,9	83	71	53	50	67	79
22	48,0	47,9	47,7	47,1	47,4	48,0	6,6	12,0	16,3	17,2	12,3	9,7	4,1	18,1	91	65	56	49	65	72
23	49,5	50,2	50,0	49,2	49,7	50,1	3,8	12,0	17,9	18,8	16,2	12,6	3,2	20,4	93	72	53	42	35	48
24	50,8	50,9	50,4	49,7	49,7	49,8	6,8	12,7	17,9	19,2	15,2	11,6	6,1	22,5	85	70	53	43	48	61
25	50,1	50,3	49,7	48,1	47,5	46,3	7,5	9,0	12,6	16,0	13,6	10,2	7,0	17,7	89	84	70	59	64	70
26	46,3	46,1	45,3	43,6	43,7	44,0	5,5	6,6	14,7	18,2	13,6	10,1	4,2	20,0	100	100	70	41	62	68
27	44,0	44,0	43,7	42,6	43,1	43,2	7,0	12,8	17,6	20,6	13,9	10,0	3,7	22,0	97	72	53	37	53	76
28	43,2	43,5	43,1	42,2	42,4	42,5	11,6	13,4	17,2	15,6	11,4	9,2	6,3	18,2	67	60	47	58	63	73
29	42,4	42,1	42,3	43,2	42,7	42,7	9,8	12,1	14,0	11,6	9,1	9,0	7,9	14,6	86	61	55	67	71	65
30	42,0	42,3	42,1	41,4	42,1	42,1	9,5	12,3	16,0	15,2	10,5	7,0	5,3	17,3	66	61	53	56	70	88
31	41,9	42,1	41,5	40,6	41,3	42,1	5,4	9,4	16,9	17,9	12,6	9,0	2,6	19,6	94	89	57	53	64	81
Moy.	48,00	48,19	47,92	47,08	47,30	47,50	6,94	10,44	14,96	16,24	12,37	9,74	5,55	17,85	91,0	78,9	61,0	55,8	65,3	76,3

DATES.	VENT. — DIRECTION ET FORCE.						NÉBULOSITÉ.						PLUIE.	REMARQUES.
	6^{h}	9^{h}	12^{h}	15^{h}	18^{h}	21^{h}	6^{h}	9^{h}	12^{h}	15^{h}	18^{h}	21^{h}		
1	Calme	Calme	Calme	Calme	Calme	Calme	10	10	9	10	10	10	0,2	
2	W 0	Calme	NW 1	NW 1	Calme	Calme	10	7	5	4	7	10	0,8	
3	Calme	W 1	NW 1	NW 1	Calme	NW 0	10	8	8	8	1	0	.	
4	Calme	Calme	Calme	NW 1	W 1	NW 0	10	10	10	3	2	10	.	Brouillard.
5	Calme	Calme	Calme	N 0	NW 0	NW 0	10	7	10	10	9	0	.	Brouillard à l'horizon le matin.
6	Calme	W 2	NW 1	NW 1	W 1	NW 1	10	10	3	9	5	7	.	Brouillard intense le matin.
7	Calme	NW 0	Calme	Calme	Calme	NW 0	10	9	6	1	0	0	.	Léger brouillard le matin.
8	Calme	Calme	NW 0	NW 0	NW 0	NW 0	0	0	0	1	1	0	.	Léger brouillard à l'horizon le matin.
9	Calme	Calme	Calme	Calme	Calme	S 0	0	1	0	1	1	0	.	Brouillard à l'horizon le matin.
10	Calme	Calme	Calme	NW 1	Calme	Calme	0	0	0	3	3	0	.	Brouillard à l'horizon le matin.
11	NW 0	Calme	Calme	NW 0	Calme	Calme	1	1	3	2	1	0	.	
12	SE 3	SE 4	SE 4	SE 4	SE 3	SE 4	0	0	1	2	4	7	.	
13	SE 3	SE 4	SE 4	SE 4	SE 4	SE 4	8	9	2	4	6	10	.	
14	SE 1	Calme	SE 0	SE 0	SE 0	SE 1	10	9	10	8	7	5	.	Éclairs à 20 h. 45 au NW et au N.
15	SE 1	SE 1	SE 1	SE 1	SE 1	SE 1	10	9	8	7	9	6	.	
16	Calme	SE 1	SE 1	SE 0	Calme	SE 0	10	10	8	4	4	10	.	Léger brouillard à l'horizon le matin.
17	Calme	NW 0	NW 0	NW 1	NW 1	NW 0	10	5	6	10	6	3	.	Brouillard le matin.
18	NW 1	NW 1	NW 2	NW 1	NW 1	NW 0	2	0	0	0	0	1	.	
19	Calme	SE 0	NNE 0	NE 1	Calme	Calme	1	0	0	0	0	0	.	
20	SE 0	SE 4	SE 4	SE 4	SE 4	SE 1	0	0	0	0	0	0	.	
21	Calme	SE 4	SE 4	SE 4	SE 1	SE 0	0	1	0	0	0	0	.	
22	Calme	SE 3	SE 3	SE 3	SE 2	SE 2	1	1	0	0	0	0	.	
23	SE 0	SE 1	SE 1	SE 1	SE 1	Calme	0	0	0	0	0	0	.	
24	S 0	S 0	NW 1	NW 1	NW 1	NW 0	0	0	0	0	0	0	.	Léger brouillard à l'horizon à 7 h.
25	W 1	W 1	NW 1	NW 0	Calme	Calme	10	10	9	0	1	1	.	Léger brouillard à l'horizon le matin.
26	Calme	Calme	Calme	Calme	Calme	Calme	10	10	0	1	1	1	.	Brouillard intense le matin.
27	Calme	SE 3	SE 3	SE 1	SE 2	SE 3	0	1	0	0	0	0	.	
28	SE 5	SE 5	SE 5	SE 6	SE 6	SE 6	0	1	1	3	5	0	.	
29	SE 5	SE 5	SE 5	SE 5	SE 5	SE 5	3	3	4	8	8	6	.	
30	SE 4	SE 3	SE 3	SE 3	SE 3	SE 1	2	1	3	2	2	0	.	
31	Calme	SE 1	SE 1	SE 2	SE 3	SE 2	0	1	4	6	4	5	.	Brouillard intense le matin, halo lunaire à 21 h.
Moy.	0,8	1,4	1,5	1,5	1,3	1,0	4,8	4,3	3,5	3,5	3,1	3,0	1,0	

Avril 1893.

TOULOUSE (Observatoire).

Longitude 0°54′ W. — Latitude 43°37′. — Altitude 194m.

DATES.	PRESSION (700 +).						TEMPÉRATURE.								HUMIDITÉ RELATIVE.					
	6h	9h	12h	15h	18h	21h	6h	9h	12h	15h	18h	21h	Min.	Max.	6h	9h	12h	15h	18h	21h
1	42,9	43,7	43,3	43,3	44,3	44,8	7,7	12,0	17,0	19,8	17,3	8,6	3,9	23,0	75	72	55	55	37	81
2	46,7	47,1	45,9	45,1	45,1	45,8	5,7	12,7	18,8	21,0	16,2	13,0	5,3	23,0	97	86	75	42	49	70
3	44,7	44,9	44,1	42,8	42,9	43,5	11,2	14,8	18,2	20,2	14,6	12,0	7,9	21,0	83	70	59	37	44	52
4	44,7	45,2	44,8	44,2	44,3	45,1	10,8	15,3	20,0	20,8	15,2	10,6	7,1	22,1	63	45	37	42	38	48
5	45,8	46,0	45,4	44,8	45,2	46,3	6,5	14,0	20,8	22,4	17,3	14,2	4,3	24,0	71	53	44	39	40	67
6	46,9	47,4	46,1	45,7	45,2	47,0	10,9	12,2	17,4	19,6	16,8	11,4	9,6	21,5	85	76	59	47	61	86
7	48,7	49,2	48,9	48,6	48,6	49,2	10,0	15,7	21,4	22,0	17,0	12,6	6,7	23,3	72	58	40	33	49	57
8	50,2	50,6	50,0	49,1	48,5	48,0	9,0	15,0	22,8	23,2	18,4	13,0	6,2	25,0	71	56	33	47	39	55
9	48,0	47,1	45,7	44,4	44,2	44,4	8,8	15,3	22,2	24,9	18,3	14,6	5,8	27,0	63	56	51	33	43	42
10	45,1	45,2	44,6	43,8	43,8	44,2	11,9	15,8	20,4	20,1	15,2	11,8	10,1	21,6	86	58	39	46	47	56
11	45,3	45,5	45,7	45,2	45,4	45,8	12,6	15,6	20,9	20,9	18,0	15,1	6,8	23,5	61	56	44	35	52	66
12	46,6	46,7	46,1	44,9	44,7	45,0	11,8	15,9	22,0	23,4	18,9	13,6	7,8	24,3	65	58	31	29	56	82
13	45,2	45,3	44,6	44,1	44,2	45,7	10,1	13,6	17,2	18,0	15,1	10,8	9,1	19,8	82	53	27	28	50	52
14	47,4	48,0	47,6	47,2	47,6	48,9	4,4	11,2	16,4	17,0	14,4	9,7	4,2	19,7	74	54	46	32	45	54
15	50,6	51,3	51,3	50,3	49,9	50,7	5,2	13,6	20,4	23,8	18,9	14,1	3,5	25,7	97	57	35	33	57	61
16	51,0	51,7	51,3	50,5	49,8	50,0	9,5	15,9	23,8	22,1	20,3	16,1	5,6	26,0	69	47	65	51	46	64
17	50,6	50,9	50,1	48,6	47,9	47,9	9,2	16,0	21,2	23,9	21,0	17,3	8,2	25,9	56	44	26	33	70	61
18	46,3	46,2	45,2	43,8	43,7	44,8	10,0	19,3	24,2	23,8	17,4	14,7	8,4	25,8	29	45	27	88	53	63
19	43,0	43,2	42,6	41,8	42,2	43,1	13,2	17,2	22,0	22,6	19,8	16,0	11,0	24,4	71	59	44	45	36	44
20	44,9	45,6	45,2	44,4	44,8	45,7	13,7	18,6	23,4	23,8	18,0	13,8	10,6	25,7	60	60	44	48	63	82
21	46,4	46,1	45,2	43,6	43,5	43,7	12,9	18,6	25,7	27,5	21,0	15,0	10,3	29,7	86	63	37	47	48	80
22	45,1	44,4	43,9	45,5	44,8	45,5	12,6	19,4	25,6	19,0	18,3	14,8	11,0	26,6	88	65	48	63	73	82
23	46,4	46,3	45,5	44,5	44,0	44,3	11,8	18,2	24,3	26,8	22,8	18,1	9,9	28,3	87	66	37	98	44	71
24	43,2	43,5	42,2	40,8	41,1	41,2	14,3	20,2	27,6	26,8	19,8	15,4	10,2	30,0	84	53	29	35	48	64
25	42,3	42,9	42,0	40,6	40,0	40,1	15,7	17,8	23,3	24,0	20,6	16,0	13,1	25,4	69	69	47	46	35	66
26	41,3	41,2	39,7	38,9	38,7	38,1	14,9	18,2	23,6	19,3	17,1	15,6	13,6	24,0	76	69	48	63	68	80
27	37,4	38,8	37,5	35,9	36,1	37,3	14,5	16,3	21,6	23,1	18,1	13,2	13,2	24,7	91	79	63	45	60	95
28	36,0	35,9	35,6	35,5	35,9	37,5	11,9	13,8	16,7	15,6	15,0	13,6	11,6	19,0	98	95	88	93	96	98
29	40,6	43,1	43,0	43,3	43,9	46,5	12,5	16,4	18,1	19,0	18,3	13,6	11,2	20,2	88	73	62	56	50	62
30	48,3	48,9	48,5	48,2	48,2	48,8	11,5	13,2	18,4	18,6	17,8	14,0	9,6	20,9	90	82	60	54	55	69
Moy.	45,39	45,73	45,05	44,31	44,28	44,96	10,83	15,73	21,18	21,77	17,90	13,74	8,53	24,04	76,2	62,6	46,7	48,1	51,7	67,0

DATES.	VENT. — DIRECTION ET FORCE.						NÉBULOSITÉ.						PLUIE.	REMARQUES.
	6h	9h	12h	15h	18h	21h	6h	9h	12h	15h	18h	21h		
1	SE 0	SE 0	Calme	NW 0	Calme	Calme	2	1	1	1	0	0	.	
2	Calme	Calme	SE 0	NW 1	Calme	SE 1	10	7	4	6	8	8	.	Brouillard intense le matin, halo lunaire à 24 h.
3	SE 3	SE 3	SE 4	SE 5	SE 5	SE 3	8	8	7	8	7	1	.	
4	SE 2	SE 3	SE 4	SE 4	SE 3	SE 1	1	1	3	3	5	0	.	
5	SE 1	SE 1	SE 1	NW 1	NW 1	NW 1	0	2	1	2	4	0	.	
6	W 0	NW 1	NW 1	NW 2	NW 1	SE 2	10	9	4	2	5	2	.	Éclairs au S à 18 h.
7	Calme	SE 2	SE 1	SE 1	SE 1	SE 2	0	0	0	0	0	0	.	
8	Calme	Calme	SE 1	SE 1	SE 1	SE 3	0	0	0	0	0	0	.	
9	Calme	Calme	E 0	SE 1	SE 1	SE 2	0	0	0	3	1	1	.	
10	SE 4	SE 4	SE 4	SE 4	SE 3	SE 1	1	0	0	0	0	0	.	
11	SE 3	SE 3	SE 1	SE 1	Calme	Calme	0	1	1	3	1	0	.	
12	NW 0	Calme	NW 1	NW 1	NW 1	Calme	0	6	6	6	6	0	.	Léger brouillard à l'horizon à 7 h.
13	NW 0	NW 1	NW 2	NW 1	NW 1	NW 1	3	2	0	0	0	0	.	
14	W 1	NW 1	NW 1	NW 0	NW 1	SE 1	0	0	0	0	0	0	.	
15	Calme	Calme	Calme	N 0	NW 0	SE 1	0	0	0	0	0	0	.	Brouillard à l'horizon le matin.
16	Calme	Calme	W 0	Calme	NW 1	SE 0	0	1	1	1	5	0	.	
17	SW 0	SW 0	NW 1	NW 0	NW 0	NW 0	2	1	1	1	0	0	.	Léger brouillard à l'horizon le matin.
18	Calme	SE 1	SE 3	SE 3	SE 3	SE 4	5	1	1	2	4	1	.	
19	SE 4	SE 4	SE 4	SE 3	SE 3	SE 3	2	3	4	7	3	2	.	
20	SE 4	SE 4	SE 4	SE 4	SE 4	SE 4	0	0	0	0	5	3	.	
21	SE 3	SE 2	SE 2	SE 3	SE 3	SE 3	0	4	0	3	3	6	.	
22	SE 1	SE 1	SE 1	NW 2	Calme	Calme	6	4	8	10	4	4	0,4	Gouttes à 15 h. et 16 h.
23	Calme	NW 0	N 1	NW 0	NW 0	NW 0	5	4	1	4	1	5	.	
24	Calme	SE 0	SE 1	SE 4	SE 4	SE 4	0	0	1	1	3	2	.	Halo lunaire à 21 h. et 24 h.
25	SE 4	SE 4	SE 4	SE 4	SE 3	SE 5	6	5	5	1	8	10	.	Halo lunaire à 21 h. et 24 h.
26	SE 4	SE 2	SE 4	SE 4	SE 4	SE 4	8	9	6	9	9	10	.	Halo lunaire a 21 h.
27	S 0	SE 1	SE 0	NW 0	NW 0	W 0	10	9	5	4	10	10	0,8	Tonnerre à 16 h., orage à 18 h. 15.
28	W 0	NW 0	NW 1	NW 1	NW 0	Calme	10	10	10	10	10	10	10,2	Tonnerre à 15 h.
29	NW 1	NW 1	NW 2	W 3	W 2	W 3	7	7	7	4	4	0	1,6	
30	W 2	NW 2	NW 2	NW 3	NW 1	NW 1	10	10	5	4	1	2	.	
Moy.	1,2	1,4	1,7	1,9	1,6	1,7	3,5	3,5	2,7	3,2	3,6	2,6	13,0	

Mai 1893.

TOULOUSE (Observatoire).

Longitude 0°54′ W. — Latitude 43°37′. — Altitude 194^{m}.

DATES.	PRESSION (700+).						TEMPÉRATURE.								HUMIDITÉ RELATIVE.					
	6^{h}	9^{h}	12^{h}	15^{h}	18^{h}	21^{h}	6^{h}	9^{h}	12^{h}	15^{h}	18^{h}	21^{h}	Min.	Max.	6^{h}	9^{h}	12^{h}	15^{h}	18^{h}	21^{h}
1	49,5	49,5	48,6	47,6	46,7	47,1	12,2	14,7	17,8	20,9	19,0	14,0	9,2	22,9	70	66	53	46	54	67
2	46,5	46,5	46,4	45,7	45,9	47,5	12,9	17,7	23,8	26,2	23,1	16,6	7,3	27,9	77	66	48	40	53	67
3	51,0	51,2	50,5	49,7	49,4	49,8	14,4	17,7	20,1	21,6	21,1	17,6	11,6	24,8	72	71	57	51	48	56
4	50,3	50,2	49,7	48,8	48,6	48,9	13,8	18,4	23,8	25,6	22,8	16,4	10,6	28,0	66	66	40	36	47	53
5	48,1	48,1	47,5	46,5	46,1	46,5	10,4	19,2	25,1	26,8	25,4	18,9	9,6	30,0	80	58	32	94	34	54
6	46,7	46,1	45,7	44,9	44,4	44,3	15,1	19,9	25,4	26,9	23,2	16,1	11,1	29,2	83	42	33	36	29	61
7	44,9	44,3	43,5	42,2	41,8	42,0	8,8	17,5	23,2	22,6	20,7	13,5	7,1	24,9	94	39	83	25	35	39
8	41,0	40,9	40,3	40,0	40,1	40,6	10,3	14,4	17,2	21,8	17,5	14,4	5,3	23,6	72	42	29	29	33	57
9	42,1	42,3	42,8	42,7	43,6	45,1	12,7	16,4	19,7	18,7	16,4	13,0	10,8	23,0	86	64	58	58	66	86
10	46,2	46,3	45,8	45,3	45,0	46,1	12,8	17,2	20,0	21,6	20,2	16,8	11,2	24,9	73	61	47	39	45	75
11	46,7	46,8	45,9	45,6	45,7	46,5	14,5	17,5	18,8	20,7	18,4	15,8	13,7	23,4	60	55	47	73	43	55
12	47,4	47,6	46,8	45,4	45,2	45,7	13,2	18,4	24,0	25,0	22,5	16,2	9,3	27,6	79	53	50	26	26	46
13	45,9	46,5	45,4	44,1	43,8	44,5	10,4	21,1	25,8	27,9	22,0	17,6	7,9	30,0	77	49	26	34	30	44
14	44,7	44,5	43,4	43,0	42,4	42,9	16,9	20,2	25,8	24,1	25,0	20,1	11,2	26,7	88	62	42	93	44	57
15	43,6	43,7	43,6	44,1	44,7	45,3	16,7	19,6	25,8	15,2	14,4	13,6	13,9	28,0	88	67	48	93	98	98
16	43,7	42,9	41,7	40,0	39,8	40,6	13,0	19,6	23,6	24,8	19,4	15,8	9,9	27,0	100	83	61	49	67	91
17	37,8	37,4	38,2	38,1	37,8	38,5	17,1	17,8	21,9	20,9	18,7	14,8	14,9	23,7	86	78	72	70	84	89
18	40,9	41,8	41,7	41,0	41,0	42,5	17,8	19,0	22,6	24,8	22,3	16,4	13,2	26,4	77	60	47	45	56	85
19	43,8	43,9	43,7	43,5	44,6	45,4	15,9	18,8	20,1	20,0	18,9	14,8	12,5	23,9	77	64	74	55	57	80
20	44,5	43,8	42,8	41,3	41,7	41,7	15,1	18,1	23,2	20,4	14,2	13,8	11,2	26,7	87	71	53	58	89	95
21	38,5	38,5	38,5	40,1	41,1	41,6	12,6	12,6	13,4	14,5	12,0	9,7	11,5	16,0	98	100	86	91	83	95
22	42,8	43,0	43,2	43,9	44,4	44,7	10,5	11,9	10,6	14,5	12,4	11,2	8,6	15,4	93	93	93	80	81	93
23	44,7	45,1	44,7	44,8	45,2	45,8	11,9	13,0	16,8	17,3	16,6	15,2	8,7	18,4	93	86	63	63	64	75
24	47,6	47,3	47,6	46,6	47,0	47,8	14,0	14,6	16,0	20,0	16,4	14,2	11,8	22,4	89	82	79	62	76	91
25	49,1	49,4	49,0	48,6	48,7	49,4	13,4	15,8	19,6	21,2	18,5	16,2	11,0	22,7	84	79	62	49	57	71
26	49,7	49,6	48,9	49,4	47,1	47,3	14,9	19,2	22,0	23,4	22,4	17,2	10,5	25,4	76	61	54	46	52	72
27	46,9	46,4	46,0	44,9	44,8	44,6	16,6	20,0	21,8	24,0	22,2	16,0	12,6	24,6	80	64	51	44	59	77
28	44,9	44,9	44,6	44,2	43,9	44,2	12,4	17,2	20,0	22,8	21,7	15,7	9,7	24,3	81	63	49	37	49	71
29	44,2	43,9	43,6	42,7	42,2	42,6	16,8	18,2	22,4	24,9	22,6	16,8	9,4	27,1	72	67	47	39	47	63
30	43,1	43,1	42,7	42,1	41,4	42,1	16,0	20,0	25,4	25,8	24,4	19,4	11,9	28,4	77	65	53	39	50	63
31	43,2	43,2	42,4	41,1	40,5	41,4	15,2	16,7	22,3	23,2	18,6	15,8	13,7	26,0	83	80	69	47	72	83
Moy.	45,16	45,12	44,68	44,13	44,02	44,61	13,82	17,50	21,23	22,20	19,77	15,60	10,67	24,95	81,2	66,4	55,0	53,0	55,6	71,3

DATES.	VENT. — DIRECTION ET FORCE.						NÉBULOSITÉ.						PLUIE.	REMARQUES.
	6^{h}	9^{h}	12^{h}	15^{h}	18^{h}	21^{h}	6^{h}	9^{h}	12^{h}	15^{h}	18^{h}	21^{h}		
1	NW 1	NW 0	NW 0	NW 0	NW 0	Calme	1	0	4	0	0	0	.	
2	NW 0	SE 1	SE 1	NW 1	Calme	S 0	0	1	1	1	2	7	.	
3	NW 0	NW 1	NW 1	NW 1	NW 0	Calme	4	7	2	2	0	0	.	
4	Calme	NW 0	NW 1	Calme	NW 0	Calme	1	1	1	3	1	0	.	
5	S 0	SW 0	NW 1	NW 1	NW 1	NW 1	1	0	0	1	0	0	.	Léger brouillard à l'horizon à 7 h.
6	N 0	NW 1	NW 1	NW 1	NNW 1	Calme	0	0	0	0	0	0	.	
7	SE 1	NW 1	NW 0	NW 1	NW 0	NW 0	1	1	0	1	1	0	.	
8	N 0	SE 0	Calme	NE 1	NE 0	E 0	0	0	2	6	9	10	.	
9	SE 1	SE 1	SE 2	SE 2	SE 2	SE 1	10	8	7	6	6	7	.	
10	SW 0	SW 1	NW 1	NW 1	Calme	Calme	10	6	7	7	8	10	.	
11	NW 1	NW 2	NW 2	NW 2	NW 1	NW 1	6	5	7	8	8	7	.	
12	W 1	W 1	NW 1	NW 2	NW 1	Calme	0	0	2	3	0	0	.	
13	Calme	NE 1	ENE 1	SE 1	SE 2	SE 3	0	0	0	0	3	7	.	
14	SE 4	SE 4	SE 4	SE 4	SE 3	SE 3	0	1	1	8	4	7	.	
15	SE 2	SE 1	SE 1	NW 1	SE 1	SE 1	8	7	6	10	9	5	38,4	Orages à 14 h et 15 h.
16	SE 0	SE 1	SE 0	SE 1	SE 2	SE 2	5	7	9	7	7	10	0,4	
17	SE 3	SE 3	SE 1	NW 0	SW 1	SE 1	8	10	10	9	1	5	6,6	Tonnerre à 15 h., éclairs au NW à 24 h.
18	SE 0	NW 1	NW 1	NW 1	Calme	SE 1	4	5	4	4	4	10	.	
19	NW 0	NW 0	NW 0	NW 1	NW 1	Calme	4	4	6	8	5	2	2,8	
20	SE 2	SE 1	SE 0	NW 1	NW 2	E 0	7	8	2	7	10	10	1,4	Tonnerre à 17 h. 15, orage à 17 h. 45.
21	NW 0	NW 0	NW 3	NW 1	W 0	W 3	10	10	10	10	10	10	33,2	
22	NW 0	NW 2	WNW 2	W 3	W 3	W 3	10	10	10	10	9	10	8,1	
23	NW 3	NW 3	NW 3	NW 2	NW 2	NW 3	10	10	10	9	10	10	4,8	
24	NW 2	W 2	NW 2	NW 2	NW 3	NW 3	10	10	10	9	8	10	0,0	
25	NW 2	NW 1	NW 1	NW 1	NW 1	NW 1	8	8	7	5	8	9	3,2	
26	Calme	NW 1	NW 1	NW 1	NW 1	Calme	1	0	1	0	0	0	.	
27	Calme	NW 1	NW 1	NW 2	NW 1	NW 0	0	6	2	2	0	0	.	
28	NW 0	NW 1	NNW 1	NW 0	Calme	Calme	0	0	0	3	0	0	.	
29	Calme	NW 0	NW 0	NW 1	Calme	Calme	0	0	4	1	4	2	.	Halo lunaire à 21 h.
30	SE 2	SE 1	Calme	NW 1	Calme	W 2	4	7	7	4	6	10	.	Éclairs à 20 h.
31	W 1	Calme	NW 1	NW 1	NW 1	Calme	8	9	6	5	6	10	.	
Moy.	0,8	1,1	1,1	1,2	1,0	0,9	4,2	4,5	4,5	4,8	4,5	5,4	98,9	

Juin 1893.

TOULOUSE (Observatoire).

Longitude 0°54′ W. — Latitude 43°37′. — Altitude 194m.

DATES.	PRESSION (700+).						TEMPÉRATURE.								HUMIDITÉ RELATIVE.					
	6h	9h	12h	15h	18h	21h	6h	9h	12h	15h	18h	21h	Min.	Max.	6h	9h	12h	15h	18h	21h
1	40,5	40,5	39,7	39,1	39,8	40,0	15,0	18,0	21,1	20,5	13,6	13,6	13,0	24,6	83	78	63	53	35	89
2	40,3	39,9	39,4	38,4	38,3	39,2	13,4	17,1	20,9	22,8	22,2	16,2	10,8	25,5	75	59	46	39	56	42
3	40,1	41,0	41,7	42,4	44,3	47,5	14,9	17,4	21,6	19,6	18,2	14,8	11,1	25,5	64	55	44	50	53	61
4	51,5	52,8	52,5	52,1	52,5	53,5	15,7	18,4	22,0	22,8	21,3	19,5	13,1	25,6	73	71	43	45	54	65
5	54,8	54,7	54,1	53,3	52,5	52,9	14,6	18,0	20,6	24,8	23,2	17,4	11,8	26,1	80	71	36	36	55	76
6	52,7	52,4	51,4	50,1	49,7	50,4	12,6	21,0	24,0	25,8	23,8	18,4	10,2	27,7	54	54	44	32	32	52
7	50,0	49,6	48,9	47,3	46,6	46,8	12,6	19,1	23,0	26,8	24,4	18,2	9,2	29,4	68	46	37	31	38	57
8	47,2	45,9	44,8	44,1	44,1	44,4	17,3	22,1	28,3	29,2	24,6	19,4	11,0	31,5	72	55	33	29	45	49
9	45,0	45,4	45,3	44,7	45,0	46,4	17,3	22,2	26,9	28,3	25,7	19,6	13,1	30,4	76	59	39	26	20	40
10	47,6	48,0	47,8	47,0	46,7	46,9	17,7	21,9	25,2	27,7	26,2	20,4	11,6	30,6	63	48	45	28	29	47
11	45,3	44,9	44,0	42,6	42,7	43,1	19,8	25,5	29,3	31,0	29,8	22,4	10,6	33,4	61	48	33	32	34	53
12	44,0	44,1	44,3	42,4	42,8	43,1	17,2	22,0	26,4	29,0	25,8	20,8	10,6	30,6	68	58	43	34	44	48
13	43,2	42,9	42,2	41,2	41,0	41,4	19,8	22,8	27,5	29,4	25,7	23,8	12,8	32,0	47	52	39	36	36	41
14	42,4	42,3	41,4	39,6	41,8	44,4	17,7	22,0	25,6	25,2	16,9	17,0	16,2	30,0	88	72	56	53	88	78
15	45,5	45,8	45,9	45,7	46,0	46,8	16,6	19,2	18,6	19,2	17,4	15,4	14,2	23,0	81	76	72	74	86	93
16	47,3	47,3	47,5	47,3	46,9	47,9	16,6	18,8	18,6	17,7	19,9	17,2	14,5	22,0	87	81	92	92	85	92
17	49,2	49,1	48,7	47,3	47,2	48,3	16,4	17,1	22,7	26,4	25,0	20,2	14,3	28,4	81	90	69	65	61	74
18	48,5	48,4	47,9	47,3	47,2	47,1	15,7	23,0	24,2	26,0	21,8	17,9	13,8	27,0	79	62	59	59	56	71
19	46,1	45,6	45,0	43,5	42,9	44,2	20,8	23,4	25,4	26,5	19,8	18,8	13,9	30,4	87	64	60	52	85	83
20	43,1	42,5	41,0	40,7	41,5	40,7	16,4	17,2	22,3	20,4	18,7	16,0	15,7	24,4	92	96	71	78	72	96
21	41,8	41,9	41,9	41,8	41,2	42,2	15,8	17,8	19,2	20,2	21,0	17,6	14,6	23,3	98	84	77	80	72	88
22	40,6	39,6	38,8	37,4	37,7	39,2	18,6	21,5	25,2	26,9	22,4	17,0	13,6	28,6	90	77	67	56	68	94
23	36,3	35,3	35,5	37,9	38,4	39,4	15,0	17,7	22,2	18,2	18,0	16,0	14,7	23,6	98	92	66	82	82	81
24	42,1	42,4	42,8	43,8	44,3	45,8	15,7	17,6	20,6	17,2	17,7	14,8	14,0	22,0	81	76	67	72	65	80
25	47,4	47,6	46,8	46,7	47,0	46,9	14,8	18,4	19,9	22,2	18,8	16,9	12,8	23,5	87	73	55	50	61	63
26	47,2	47,2	47,3	46,6	45,8	45,7	16,2	20,8	25,0	27,1	25,2	20,2	12,3	29,4	92	65	56	54	62	69
27	44,2	43,6	43,0	42,0	41,1	40,8	19,8	25,8	30,2	31,0	27,5	22,2	15,2	32,4	72	57	50	47	53	66
28	44,6	44,7	44,6	44,7	44,8	46,4	19,0	19,1	21,9	21,2	20,8	20,2	17,7	28,4	88	83	77	78	87	87
29	46,9	47,4	46,7	46,2	45,5	46,2	18,9	21,2	23,0	24,6	23,4	22,0	17,5	28,5	79	72	68	63	64	75
30	45,8	45,4	45,0	44,2	44,6	45,8	18,7	26,5	29,9	31,5	28,2	23,4	16,5	33,6	92	71	58	52	49	55
Moy.	45,37	45,27	44,86	44,25	44,33	45,11	16,69	20,42	23,71	24,64	22,23	18,58	13,35	27,71	78,5	68,2	55,5	52,6	57,6	69,0

DATES.	VENT. — DIRECTION ET FORCE.						NÉBULOSITÉ.						PLUIE.	REMARQUES.
	6h	9h	12h	15h	18h	21h	6h	9h	12h	15h	18h	21h		
1	NW 0	NW 0	NW 1	NW 1	SE 2	W 2	9	9	6	9	9	5	.	
2	NW 3	NW 1	NW 1	NW 1	NW 1	Calme	3	4	2	5	2	1	.	
3	NW 0	NW 2	W 2	W 4	W 4	W 3	4	5	6	9	8	8	.	
4	NW 3	NW 3	W 4	NW 3	W 3	NW 3	8	6	7	3	6	3	.	
5	NW 3	NW 1	NW 1	NW 1	NW 1	NW 0	6	3	5	4	3	0	.	
6	SW 1	NW 1	NW 1	NW 2	NW 1	NW 1	0	2	4	6	3	0	.	
7	Calme	Calme	Calme	NW 0	Calme	Calme	0	0	0	2	2	0	.	
8	NW 0	Calme	SE 1	SE 0	SE 1	SE 1	2	3	3	4	6	0	.	
9	SE 1	SE 1	NW 1	NW 1	NW 1	NW 0	5	3	4	5	2	1	.	
10	NW 0	NW 0	NW 0	NW 1	NW 0	Calme	1	1	3	1	1	7	.	
11	Calme	Calme	Calme	SE 1	SE 1	SE 0	4	5	4	7	4	1	.	
12	NW 0	NW 1	NW 2	NW 2	NW 2	NW 1	0	0	2	5	8	0	.	
13	NW 0	NW 0	NW 0	Calme	NW 1	Calme	2	4	4	5	7	10	.	Éclairs et tonnerre à l'W à 21 h.
14	Calme	Calme	Calme	Calme	Calme	Calme	0	7	3	8	9	4	38,4	Tonnerre à 15 h. 30; orage à 16 h.
15	NW 2	NW 1	W 3	WNW 2	W 3	W 2	6	7	8	9	9	10	1,9	
16	NW 1	WNW 1	W 1	W 1	W 2	W 2	10	9	10	10	7	9	23,0	Tonn. à 13 h. et 17 h. 30; écl. au NE à 21 h.; orage à 24 h.
17	Calme	Calme	Calme	Calme	E 0	SE 0	10	10	4	3	4	1	10,4	
18	SE 0	SE 4	SE 4	SE 4	SE 2	SE 1	3	1	3	4	8	2	.	
19	SE 2	SE 2	SE 2	SE 1	SE 2	SE 0	0	2	5	7	8	10	2,2	
20	W 1	SW 1	NW 2	W 0	NW 2	NW 2	10	10	8	9	7	10	5,3	
21	NW 2	W 1	W 3	W 2	W 3	W 0	10	10	10	10	4	7	10,0	
22	SE 0	SE 1	SE 1	SE 1	W 3	Calme	5	7	6	6	10	10	.	Tonnerre à 18 h. 15.
23	NW 0	W 0	NW 0	W 1	W 1	NW 1	10	8	9	10	7	4	16,3	Tonnerre à 12 h. 30.
24	SW 3	W 3	W 3	NW 3	NW 3	NW 1	8	8	6	10	8	8	0,9	
25	W 0	NW 1	NW 0	NW 1	W 0	NW 0	8	7	6	4	6	6	.	
26	NW 0	Calme	Calme	Calme	Calme	Calme	0	1	1	1	3	0	.	
27	SE 2	SE 3	SE 3	SE 3	SE 3	SE 2	0	0	0	0	0	1	.	Éclairs au SW à 24 h.
28	W 0	Calme	W 0	NW 0	NW 0	SE 0	10	10	9	10	10	10	0,2	Tonnerre à 9 h. 40.
29	NW 1	NW 1	NW 0	NW 0	NW 0	NW 0	10	7	8	9	9	10	.	
30	SE 0	SE 1	SE 2	SE 2	SE 2	SE 2	0	1	1	1	4	4	.	
Moy.	0,8	1,0	1,3	1,3	1,5	0,8	4,8	5,0	4,9	5,9	5,8	4,7	108,6	

Juillet 1893.

TOULOUSE (Observatoire).

Longitude 0°54′ W. — Latitude 43°37′. — Altitude 194m.

DATES.	PRESSION (700 +).						TEMPÉRATURE.								HUMIDITÉ RELATIVE.					
	6h	9h	12h	15h	18h	21h	6h	9h	12h	15h	18h	21h	Min.	Max.	6h	9h	12h	15h	18h	21h
1	47,0	47,3	47,1	46,7	46,5	48,0	20,1	24,2	27,4	29,8	28,6	25,0	19,0	32,0	85	71	63	49	54	60
2	49,3	49,3	48,7	47,6	46,5	46,9	19,8	26,2	27,8	29,4	28,4	23,3	17,2	32,4	47	48	46	43	44	56
3	46,6	46,3	45,3	44,4	43,8	43,6	21,8	27,3	33,2	34,8	31,5	26,2	16,6	36,9	71	56	36	44	58	47
4	41,7	41,7	43,8	44,2	44,1	45,6	20,0	29,3	24,9	26,0	24,6	21,6	18,8	31,7	92	42	67	59	55	63
5	45,6	45,4	45,6	45,1	44,9	46,0	17,9	21,0	21,7	24,4	22,0	19,2	16,6	26,2	92	63	66	53	55	67
6	46,1	45,6	45,3	44,7	44,4	45,1	18,7	19,2	21,7	24,4	23,5	19,2	16,6	26,4	81	73	64	50	55	46
7	43,6	43,2	42,5	41,4	41,2	42,6	14,6	23,8	28,8	30,8	28,4	23,2	13,5	33,4	93	64	42	40	47	58
8	43,5	43,2	43,0	42,2	42,8	43,8	19,5	20,6	22,0	23,6	23,7	22,4	16,7	27,1	87	76	77	77	72	79
9	46,6	47,1	46,7	47,0	46,4	45,9	17,7	20,6	24,4	22,2	21,1	15,2	16,3	27,0	82	58	56	95	61	32
10	44,0	43,8	43,0	42,1	42,3	44,3	19,1	22,3	25,6	24,4	23,4	18,8	13,8	26,1	85	73	63	59	56	75
11	44,4	43,8	43,5	43,2	42,7	43,5	18,6	19,2	21,8	22,1	22,2	18,2	16,5	25,4	75	70	66	56	55	72
12	43,9	43,9	43,4	43,3	43,0	44,4	17,9	19,9	22,2	21,8	21,3	17,8	14,6	26,0	80	62	48	50	61	60
13	43,3	43,0	42,7	42,5	42,8	43,0	16,8	21,1	21,7	20,6	15,5	14,0	11,2	25,2	80	55	54	55	83	93
14	42,3	42,4	42,3	42,8	43,2	44,6	14,9	14,6	15,6	15,3	15,0	13,8	13,7	21,2	98	90	89	89	89	95
15	45,9	46,2	46,5	46,7	46,9	48,1	15,4	17,3	20,1	20,7	19,2	15,6	12,6	23,9	89	80	65	51	61	91
16	48,3	48,3	48,2	47,5	47,4	48,3	16,0	19,2	20,2	23,8	21,7	18,2	11,6	25,5	89	80	65	51	61	91
17	50,9	51,0	50,7	50,2	49,6	50,8	16,8	17,7	22,7	22,6	23,2	20,4	14,4	26,0	79	63	55	59	50	71
18	50,9	50,8	50,0	49,0	47,8	47,4	16,0	17,9	21,7	23,3	24,1	19,4	15,3	26,0	83	82	55	55	52	68
19	46,3	45,3	43,9	41,9	40,6	43,4	18,6	22,2	27,3	29,4	27,4	23,6	17,2	31,3	96	80	64	62	54	77
20	41,9	41,5	41,7	41,7	41,0	42,0	17,6	19,5	26,2	27,9	24,5	19,8	17,6	29,4	96	83	58	56	65	85
21	42,1	42,3	43,2	43,4	43,1	44,8	19,7	23,0	21,2	21,8	22,4	20,6	16,2	26,0	74	69	89	89	81	89
22	46,4	46,8	47,5	47,7	48,0	49,4	18,8	17,8	23,8	22,0	21,5	19,4	17,8	27,0	88	96	62	72	80	88
23	50,9	51,5	50,6	50,1	50,4	50,7	16,9	19,7	22,8	23,8	21,7	19,4	14,3	27,0	78	62	55	46	61	81
24	49,9	50,2	49,4	48,2	47,5	47,8	18,8	21,3	25,7	27,2	26,5	21,0	14,2	28,6	72	63	48	54	41	63
25	48,0	48,2	47,5	46,8	46,2	46,9	19,3	22,2	25,2	27,6	24,4	22,2	13,7	29,0	79	69	57	50	55	75
26	46,8	46,6	45,8	45,0	44,4	45,2	17,7	19,7	19,8	21,9	20,1	18,8	16,8	25,5	84	72	68	63	68	73
27	45,6	45,5	45,5	45,5	45,1	46,9	17,6	20,4	23,8	22,7	22,9	18,6	15,1	25,8	76	61	41	77	49	57
28	48,2	47,9	47,9	47,9	47,9	49,1	17,4	19,8	23,6	25,0	22,9	18,2	13,2	26,3	82	60	43	35	43	57
29	50,2	49,9	49,1	47,8	47,3	48,3	18,5	21,4	22,5	23,5	23,6	19,2	13,4	27,0	69	51	42	36	36	58
30	46,6	46,1	45,3	44,8	44,9	46,1	16,5	18,0	20,8	18,7	18,1	16,8	15,2	24,4	85	88	69	86	82	85
31	46,7	46,9	46,8	46,6	46,5	47,1	16,0	16,8	18,9	20,4	19,6	16,2	13,9	23,0	81	78	71	55	57	79
Moy.	46,24	46,16	45,89	45,42	45,14	46,12	17,90	20,75	23,36	24,32	23,00	19,53	15,28	27,70	82,2	69,0	59,5	58,6	59,1	70,7

DATES	VENT. — DIRECTION ET FORCE.						NÉBULOSITÉ.						PLUIE.	REMARQUES.
	6h	9h	12h	15h	18h	21h	6h	9h	12h	15h	18h	21h		
1	NW 1	NW 1	NW 0	NW 0	NW 0	NW 1	4	4	6	5	3	7	.	
2	NW 0	NW 0	NW 0	NW 1	NW 0	NW 0	0	0	0	0	1	0	.	
3	S 0	E 0	NE 1	NE 0	Calme	SE 1	0	0	0	1	3	3	.	
4	SE 2	SE 3	WNW 3	W 3	W 3	W 2	2	1	5	7	4	10	.	
5	W 0	NW 3	NW 3	NW 2	W 3	W 3	7	7	10	8	8	3	.	
6	NW 3	NW 2	NW 3	NW 2	NW 2	NW 1	10	10	9	6	4	2	.	
7	Calme	NW 0	NW 0	SE 1	Calme	SE 1	0	0	0	0	0	0	.	Léger brouillard à l'horizon le matin.
8	W 0	Calme	NW 0	SE 0	NW 0	NW 0	9	10	10	10	10	10	.	
9	NW 0	NW 1	NW 2	NW 0	NW 0	NW 0	10	10	9	10	10	10	.	
10	Calme	Calme	SE 0	NW 0	NW 1	NW 1	9	9	10	10	10	10	.	
11	NW 1	NW 1	NW 0	NW 0	W 0	Calme	10	10	10	9	6	1	.	
12	W 0	W 1	W 3	W 3	NW 3	NW 1	9	9	6	10	9	3	.	
13	NW 1	W 2	WNW 3	WNW 3	WNW 3	W 1	6	6	6	9	10	8	.	Tonnerre à 17 h. 45.
14	NW 2	W 3	NW 0	NW 2	NW 2	NW 3	9	7	8	9	10	9	11,0	Tonn. à 11 h.; orage à 15 h.; éclairs à l'W. à 21 h.
15	NW 3	NW 3	NW 3	NW 3	NW 3	NW 1	10	8	6	6	7	9	10,0	
16	W 0	NW 0	NW 0	NE 1	NW 2	NW 2	1	3	7	5	6	2	.	
17	NW 0	W 0	NW 2	NW 2	NW 1	NW 1	10	10	8	8	2	9	1,2	
18	NW 1	NW 1	NW 1	NW 1	NW 1	Calme	9	10	8	5	1	6	.	
19	Calme	Calme	NE 0	NE 1	Calme	SE 1	0	0	0	0	3	10	0,0	Éclairs SW à 21 h. et S à 24 h.
20	SE 3	Calme	NW 0	SSE 1	SE 2	SE 2	10	8	3	7	1	6	1,2	
21	SE 2	SE 3	SE 1	SE 1	SE 0	Calme	5	6	10	10	8	10	.	Pluie.
22	Calme	NW 0	NW 0	NW 2	W 1	W 1	9	10	4	9	8	10	17,1	
23	NW 1	NW 2	NW 1	WNW 1	NW 1	NW 0	3	4	3	3	2	7	.	
24	NW 0	NW 0	NW 0	NW 0	NW 1	Calme	0	0	1	0	0	0	.	
25	W 1	NW 1	NW 1	NW 1	NW 1	NW 0	0	0	1	4	4	9	0,0	
26	NW 0	NW 0	NW 1	NW 2	NW 1	Calme	10	10	10	10	10	9	.	
27	NW 1	NW 2	NW 3	NW 3	NW 3	NW 1	9	8	7	7	4	8	.	
28	NW 2	NW 3	NW 3	NW 3	NW 3	NW 1	1	0	4	5	3	0	.	
29	NW 2	NW 3	NW 3	NW 4	NW 4	NW 1	6	3	5	4	4	10	.	
30	NW 3	NW 3	W 4	W 3	W 3	W 3	10	10	8	10	9	6	2,4	
31	W 3	NW 2	NW 3	W 1	NW 1	Calme	8	10	10	9	10	2	0,0	
Moy.	1,0	1,3	1,4	1,5	1,5	0,9	6,0	5,9	5,9	6,3	5,5	6,1	42,9	

Août 1893.

TOULOUSE (Observatoire).

Longitude 0°54′ W. — Latitude 43°37′. — Altitude 194m.

DATES.	PRESSION (700 +).						TEMPÉRATURE.								HUMIDITÉ RELATIVE.					
	6h	9h	12h	15h	18h	21h	6h	9h	12h	15h	18h	21h	Min.	Max.	6h	9h	12h	15h	18h	21h
1	47,1	47,1	47,0	46,3	45,9	46,6	15,4	19,6	23,2	26,0	23,0	17,4	14,4	28,8	91	70	52	41	53	66
2	47,6	47,6	47,5	47,1	46,9	47,6	17,1	20,2	25,2	26,3	24,9	18,2	13,1	28,1	68	62	45	36	42	67
3	47,4	47,0	45,9	44,4	43,9	44,5	18,2	24,3	29,2	32,0	27,5	21,6	12,5	33,4	77	50	38	34	40	66
4	45,1	45,4	46,0	45,6	45,6	47,3	20,8	22,0	24,1	25,1	24,5	20,0	18,5	28,3	87	81	72	71	61	74
5	48,0	48,4	47,6	47,0	47,0	47,8	18,0	20,8	24,8	24,0	20,0	19,0	16,6	26,5	86	75	58	60	92	94
6	47,3	47,4	46,5	45,8	46,1	46,4	18,0	21,5	27,2	28,1	23,7	19,2	17,5	28,9	96	78	56	39	59	81
7	45,7	45,6	45,1	44,6	44,5	45,1	18,9	22,8	28,2	30,3	27,5	21,2	13,8	32,3	77	60	34	33	41	63
8	44,4	44,3	44,5	43,9	43,8	45,1	17,6	25,8	28,7	29,0	25,0	21,0	17,1	30,5	84	50	61	72	58	63
9	45,6	45,6	44,7	44,4	44,3	45,0	21,7	25,1	29,2	31,2	27,6	22,0	18,6	32,4	78	62	50	46	56	79
10	45,6	45,7	45,8	45,6	45,6	46,6	20,9	22,2	25,6	29,6	27,3	22,8	17,6	29,7	85	81	67	47	55	77
11	48,5	48,4	48,1	47,5	47,3	48,5	20,9	23,8	28,3	31,8	28,6	22,6	18,7	33,4	65	59	44	32	37	49
12	48,5	48,3	47,2	46,1	45,6	45,9	21,6	25,5	30,5	33,2	30,6	23,6	16,6	34,3	70	46	34	30	23	58
13	45,8	45,5	45,6	44,1	44,5	45,0	17,0	29,2	33,4	33,8	30,3	24,4	16,8	36,6	78	44	29	35	40	55
14	46,1	45,8	45,8	45,3	46,0	46,2	16,7	27,8	34,0	35,0	31,1	24,0	16,6	37,0	73	52	35	31	40	59
15	47,1	47,0	46,7	46,4	46,4	46,8	16,8	26,2	33,3	34,7	32,2	25,4	16,3	35,4	70	46	32	32	28	60
16	48,9	48,9	48,7	47,2	46,5	47,0	20,8	23,4	29,8	34,1	31,8	25,2	18,4	36,3	80	73	49	32	35	57
17	47,1	47,1	46,3	45,0	44,6	45,3	19,6	26,8	31,9	34,0	29,4	23,6	19,1	35,6	91	59	44	35	49	55
18	44,7	45,6	45,0	44,6	44,5	45,3	23,6	26,9	31,6	32,6	27,4	23,6	21,3	34,0	93	60	47	40	57	56
19	45,4	46,2	46,1	44,8	45,0	45,9	23,4	25,4	30,4	32,0	28,8	23,2	20,5	33,8	80	65	51	38	46	62
20	45,7	45,9	45,6	46,2	45,3	44,9	20,6	28,4	32,6	33,7	25,3	23,2	18,4	36,1	85	59	39	36	50	56
21	44,8	44,8	44,6	44,0	44,1	45,6	23,9	26,3	32,5	34,5	29,5	24,8	17,8	37,0	65	54	42	34	43	61
22	47,1	47,4	46,8	45,9	45,6	46,7	22,0	25,7	30,5	33,6	31,5	25,5	19,5	35,4	79	62	45	37	39	71
23	45,8	46,5	46,3	45,8	45,8	46,9	19,6	28,3	34,0	35,8	30,9	25,8	19,5	38,3	91	61	42	39	47	58
24	49,0	49,3	49,3	48,9	49,1	49,7	20,0	25,0	29,8	31,3	28,3	23,8	19,8	32,7	31	62	44	41	49	64
25	50,6	50,3	49,5	48,5	47,6	48,6	21,9	26,4	30,2	31,9	29,4	23,6	19,2	35,0	77	50	44	19	19	43
26	48,0	48,0	47,1	45,6	45,0	46,4	15,4	23,6	27,3	31,8	28,4	22,2	15,0	33,4	80	40	37	20	21	47
27	46,9	46,8	46,0	44,7	44,1	44,3	16,2	21,8	25,3	27,1	24,7	19,2	15,3	29,3	79	36	16	18	25	31
28	44,3	44,3	43,7	42,9	42,6	43,7	17,1	20,0	25,6	28,8	23,9	20,8	11,6	30,3	50	45	37	34	32	40
29	43,7	43,6	43,4	43,6	43,9	44,8	18,7	20,5	18,7	16,4	15,3	15,6	17,9	24,9	92	62	77	94	93	91
30	43,7	43,4	42,7	41,4	41,3	42,6	15,6	19,4	21,4	22,9	20,6	15,4	12,7	26,4	91	70	57	50	69	96
31	42,2	42,3	42,6	42,5	42,7	43,8	14,9	15,5	17,4	17,5	19,4	16,4	14,3	21,4	96	91	80	86	79	81
Moy.	46,31	46,44	46,05	45,35	45,20	46,00	19,13	23,88	28,19	29,94	26,72	21,75	16,94	32,11	78,9	60,2	47,0	41,7	47,7	63,9

DATES.	VENT. — DIRECTION ET FORCE.						NÉBULOSITÉ.						PLUIE.	REMARQUES.
	6h	9h	12h	15h	18h	21h	6h	9h	12h	15h	18h	21h		
1	W 2	NW 1	NW 1	NW 2	NW 2	Calme	10	10	7	6	4	2	.	Halo lunaire à 24 h.
2	NW 1	NW 1	W 0	NW 1	NW 2	Calme	8	4	5	3	3	2	.	
3	Calme	SE 1	SE 2	SE 2	SE 2	SE 2	0	0	0	0	6	2	.	Éclairs à l'E à 24 h.
4	SE 3	SE 3	SE 3	SE 1	W 3	NW 1	8	9	9	9	8	1	.	Éclairs à l'horizon à 23 h.
5	W 1	W 3	W 2	W 4	WNW 3	W 1	9	10	9	9	9	10	3,6	
6	NW 1	NW 1	WSW 1	W 2	Calme	Calme	10	8	4	4	0	0	2,9	
7	SE 0	Calme	SE 0	SE 0	Calme	SE 1	1	0	1	1	1	0	.	
8	SE 3	SE 3	SE 3	SE 4	SE 4	SE 3	0	0	0	0	1	1	.	
9	SE 3	SE 4	SE 4	SE 4	SE 4	SE 2	2	1	0	0	0	1	.	
10	Calme	W 0	W 0	NW 1	NW 2	NW 1	8	10	10	9	8	3	.	
11	NW 0	NW 0	NW 0	Calme	NW 1	NW 0	8	9	4	4	1	0	.	
12	W 0	NW 0	NW 1	NW 0	NW 1	NW 0	0	0	0	0	0	0	.	
13	Calme	SE 1	SE 0	SE 1	SE 1	SE 1	0	0	0	1	1	0	.	
14	Calme	SE 0	SE 1	SE 1	SE 1	SE 2	0	0	0	1	1	0	.	
15	Calme	NW 0	NW 0	NW 0	NW 0	Calme	0	0	1	1	1	0	.	
16	NW 1	NW 0	NW 1	Calme	Calme	ESE 1	10	4	0	1	1	1	.	Éclairs au SW à 21 h.
17	SE 1	SE 2	SE 3	SE 3	SE 3	SE 3	0	0	0	1	1	0	.	
18	SE 4	SE 4	SE 4	SE 4	SE 4	SE 3	0	0	0	3	6	4	.	Éclairs à l'horizon à 18 h.
19	SE 3	SE 2	SE 1	SE 2	SE 2	SE 2	4	8	3	6	8	6	.	
20	SE 2	SE 2	SE 2	SE 2	SE 2	SE 1	3	5	6	6	7	3	.	Tonnerre à 18 h.
21	SE 2	SE 1	SE 1	SE 0	SE 1	SE 1	2	3	2	4	6	3	.	Tonnerre à 17 h. 25.
22	NW 0	Calme	Calme	NW 0	NW 0	SE 0	2	1	0	1	2	0	.	
23	SE 0	SE 2	SE 1	SE 1	SE 1	S 0	0	0	1	1	5	6	.	Léger brouillard à l'horizon à 6 h.
24	S 0	NW 0	NW 1	NW 1	NW 1	NW 0	1	0	0	1	2	0	.	
25	Calme	Calme	NW 1	NW 1	NW 0	NW 0	1	0	0	1	2	5	.	
26	Calme	NW 1	NW 1	NW 2	NW 1	NW 1	2	4	4	1	1	0	.	
27	NW 0	NW 1	NW 2	NNW 1	NW 1	Calme	2	3	2	6	3	0	.	
28	NW 0	Calme	NW 1	Calme	Calme	SE 1	4	4	3	4	6	10	.	
29	Calme	SE 1	SE 2	W 1	Calme	WSW 1	10	10	10	10	10	10	3,7	
30	Calme	SW 1	SW 0	Calme	Calme	W 1	7	6	7	8	10	10	.	Pluie.
31	NW 0	W 1	NW 0	NW 1	NW 0	Calme	10	10	10	10	2	1	8,4	
Moy.	0,9	1,2	1,3	1,4	1,4	0,9	3,9	3,8	3,2	3,6	3,7	2,6	18,6	

Septembre 1893. **TOULOUSE (Observatoire).**

Longitude 0°54′ W. — Latitude 43°37′. — Altitude 194m.

DATES.	PRESSION (700 +).						TEMPÉRATURE.								HUMIDITÉ RELATIVE.					
	6h	9h	12h	15h	18h	21h	6h	9h	12h	15h	18h	21h	Min.	Max.	6h	9h	12h	15h	18h	21h
1	45,8	46,4	46,3	46,2	46,0	46,8	15,8	20,4	25,8	25,8	23,2	18,4	13,9	27,4	91	66	47	39	48	69
2	48,8	49,1	48,5	47,7	47,8	48,5	17,3	19,8	24,8	25,1	22,6	17,8	13,6	26,9	76	65	46	46	53	67
3	48,6	48,7	48,4	46,9	46,1	46,2	14,0	19,6	23,0	25,6	23,4	17,6	12,9	27,7	86	65	45	48	41	68
4	45,1	44,9	44,3	43,6	43,3	43,8	14,9	22,4	28,3	28,5	23,0	19,4	10,9	30,1	91	53	33	26	49	58
5	43,2	43,4	43,6	43,1	43,6	44,3	19,5	24,4	28,0	25,9	22,3	20,4	16,5	29,3	88	66	52	55	67	80
6	44,8	45,6	45,1	44,8	44,9	46,5	18,7	22,9	28,3	27,4	25,5	21,8	17,2	31,0	90	76	55	54	60	78
7	48,8	49,1	48,1	47,3	47,2	48,0	18,4	20,1	26,0	28,4	25,0	21,4	16,1	31,0	73	76	47	39	51	67
8	48,2	48,3	47,4	45,8	45,0	46,2	18,6	21,0	24,7	28,4	25,2	21,4	17,1	29,2	90	83	59	43	60	62
9	47,5	47,7	46,6	45,2	44,3	44,5	15,1	18,5	21,5	23,5	21,2	16,4	14,6	24,9	89	69	51	32	48	64
10	42,0	41,9	41,2	39,9	39,7	39,7	10,5	19,4	25,2	27,2	23,5	18,8	10,6	28,2	100	58	39	31	58	61
11	40,9	40,5	40,3	40,0	39,8	40,6	16,7	18,4	21,3	18,9	18,1	18,0	16,3	22,9	87	92	75	83	82	82
12	41,3	41,6	41,6	41,5	42,5	43,6	16,2	18,5	22,6	19,9	18,4	16,8	14,8	27,3	91	88	72	87	86	92
13	46,9	47,3	47,8	47,4	48,0	49,4	13,9	18,4	22,2	26,2	20,6	17,2	13,1	27,0	89	80	63	44	68	84
14	51,7	51,8	51,3	50,2	49,5	49,5	15,8	20,4	27,9	29,6	24,7	21,8	12,6	31,0	89	69	49	40	55	70
15	47,8	47,3	46,4	46,8	44,3	44,5	18,9	24,0	26,8	24,8	23,3	21,2	16,6	29,5	79	53	50	54	62	72
16	42,3	44,7	41,6	41,4	41,2	41,4	18,9	19,6	22,5	24,4	22,0	18,6	18,2	26,2	83	89	76	66	64	83
17	41,7	42,6	42,0	42,1	42,3	43,5	15,9	18,2	21,6	20,6	18,7	16,4	15,1	23,3	87	75	62	67	72	83
18	42,6	42,7	42,5	41,8	41,8	42,6	13,9	17,4	20,1	20,8	17,9	16,4	12,9	23,4	98	80	65	58	72	87
19	41,8	42,7	40,9	38,6	36,4	36,6	12,9	17,1	22,6	24,3	20,2	16,4	11,9	26,0	95	80	53	48	61	98
20	38,0	39,1	39,4	39,6	40,1	41,1	13,7	16,9	20,5	21,4	18,8	17,2	13,5	23,6	95	83	67	61	67	81
21	40,7	40,7	40,6	40,0	40,6	41,7	13,6	18,4	20,4	22,6	17,4	14,0	13,7	24,2	98	84	65	40	71	86
22	43,1	44,1	44,2	43,5	43,5	43,0	12,7	14,9	17,0	17,1	15,0	14,2	12,1	19,1	95	89	81	70	85	89
23	39,9	39,8	39,2	38,3	38,8	39,7	11,2	16,2	23,2	21,8	18,5	15,8	10,5	24,6	100	83	58	59	72	87
24	40,3	41,7	42,6	43,3	44,3	45,3	13,0	13,4	13,3	12,8	12,5	11,8	12,7	18,7	95	84	84	95	93	93
25	45,5	45,8	46,0	45,0	45,7	47,0	9,4	13,4	15,6	17,4	14,4	13,4	8,7	19,1	95	82	79	66	72	84
26	48,0	49,4	49,3	48,6	48,9	49,9	10,6	12,9	17,2	16,1	13,5	10,2	10,3	18,7	85	70	46	47	67	86
27	49,9	50,4	50,0	49,1	49,2	49,8	8,4	13,0	17,2	18,9	15,8	12,8	7,6	20,5	89	77	55	46	59	72
28	49,0	48,5	48,1	46,3	45,5	45,1	8,7	15,4	20,6	22,7	18,1	15,8	7,7	24,0	89	64	43	41	61	62
29	42,4	42,0	41,6	39,9	39,8	39,6	9,6	17,9	24,5	25,0	19,4	16,6	8,9	26,3	89	64	44	45	58	81
30	34,9	38,0	39,3	38,3	38,7	38,6	15,0	15,8	14,9	15,1	13,8	12,6	13,9	20,0	95	75	82	78	78	86
Moy.	44,38	44,83	44,47	43,74	43,63	44,23	14,39	18,29	22,25	22,87	19,87	17,02	13,15	25,37	89,9	74,6	58,1	53,6	64,7	77,7

DATES.	VENT. — DIRECTION ET FORCE.						NÉBULOSITÉ.						PLUIE.	REMARQUES.
	6h	9h	12h	15h	18h	21h	6h	9h	12h	15h	18h	21h		
1	NW 0	NW 1	NW 1	NW 1	NW 0	Calme	3	0	4	4	5	0	.	
2	NW 0	NW 1	NW 2	NW 2	NW 2	NW 0	5	7	5	3	0	0	.	
3	Calme	Calme	NW 2	NW 1	NW 1	NW 0	0	0	5	0	0	0	.	Léger brouillard à l'horizon à 6 h.
4	Calme	SE 1	SE 1	SE 2	SE 2	SE 3	0	0	0	0	2	2	.	
5	SE 4	SE 4	SE 5	SE 4	SE 4	SE 3	4	4	5	9	8	8	.	Éclairs au NW à 24 h.
6	SE 3	SE 1	SE 1	Calme	Calme	SE 1	9	10	4	5	4	1	.	Éclairs et tonnerre au NE à 9 h.; éclairs au NE à 24 h.
7	Calme	W 0	NW 1	NW 1	NW 1	E 0	10	7	1	1	3	2	.	Éclairs au SW à 24 h.
8	Calme	NW 0	NW 1	WNW 1	WNW 1	WNW 2	9	8	7	7	7	3	.	Éclairs au SW à 21 h.
9	NW 0	NW 1	NW 2	NW 2	NW 1	NW 0	9	6	6	5	4	1	1,6	
10	Calme	SE 0	SE 0	SE 1	SE 1	SE 3	0	0	0	5	7	6	.	Éclairs au NW à 21 h.
11	SE 1	SE 3	SE 4	SE 3	SE 1	SE 4	4	10	10	10	9	10	2,7	Éclairs au NW a 21 h.
12	Calme	SE 1	SE 2	SE 1	W 0	W 1	7	10	8	10	9	2	2,2	Ton. à 2 h. 45; orage à 3 h.; éclairs à 21 h. et au NE à 24 h.
13	Calme	W 1	Calme	SE 1	Calme	Calme	8	7	3	4	1	0	.	
14	Calme	NW 0	NW 1	SE 1	E 0	E 0	1	1	0	0	1	0	.	
15	SE 0	SE 3	SE 4	SE 4	SE 4	SE 3	2	7	9	10	7	9	.	
16	SE 0	SSW 2	SE 3	W 1	W 0	W 0	10	10	9	8	7	10	.	Éclairs au SW à 19 h.
17	SW 1	W 2	W 3	W 3	W 2	SW 1	8	8	5	8	6	7	0,6	
18	Calme	Calme	NW 0	NW 1	NW 0	Calme	8	10	10	10	10	8	.	Léger brouillard à l'horizon le matin.
19	Calme	SE 1	E 1	SE 3	SE 4	SE 2	10	9	9	6	10	10	.	Brd le matin; orage à 19 h.; tonnerre jusqu'à 20 h. 45.
20	W 1	W 4	W 3	W 3	NW 1	W 1	9	9	5	6	4	10	15,7	
21	SW 1	SE 1	W 1	NW 1	NNE 1	NNE 0	10	5	6	5	6	5	4,4	
22	Calme	W 0	SW 0	W 0	Calme	Calme	10	10	10	10	10	9	0,7	Brouillard à 6 h.
23	Calme	SE 0	NW 1	NW 1	NW 1	NW 0	7	4	4	8	10	7	.	Rosée le matin.
24	NW 1	NW 1	NW 1	NW 1	W 1	WSW 0	10	10	10	10	8	10	2,4	
25	WSW 1	Calme	NW 1	NW 0	NW 1	WSW 2	5	8	6	8	10	10	1,2	
26	W 2	WNW 1	WNW 2	WNW 2	NW 1	NW 0	10	9	6	8	4	5	0,7	
27	Calme	Calme	NW 1	NW 0	Calme	Calme	0	0	3	0	1	2	.	Léger brouillard le matin.
28	Calme	S 0	S 0	NW 0	NW 0	SE 0	0	0	0	0	0	0	.	Brouillard le matin.
29	Calme	SE 2	SE 2	SE 2	SE 2	SE 3	3	1	4	4	3	5	.	Brouillard le matin.
30	SE 5	NW 3	W 0	SW 1	W 1	W 1	9	10	10	10	8	10	0,5	
Moy.	0,7	1,1	1,5	1,5	1,1	1,0	6,0	6,0	5,5	5,8	5,5	5,1	32,7	

Octobre 1893.

TOULOUSE (Observatoire).

Longitude 0°54′ W. — Latitude 43°37′. — Altitude 194m.

DATES.	PRESSION (700 +).						TEMPÉRATURE.								HUMIDITÉ RELATIVE.					
	6h	9h	12h	15h	18h	21h	6h	9h	12h	15h	18h	21h	Min.	Max.	6h	9h	12h	15h	18h	21h
1	38,6	39,6	39,8	40,6	41,8	43,3	10,5	15,6	15,8	16,7	13,5	11,8	7,3	19,3	90	71	69	56	73	80
2	44,4	45,0	44,5	43,1	41,9	41,5	10,0	15,2	17,8	17,8	15,4	13,6	8,1	20,3	86	64	49	72	80	80
3	41,8	41,8	40,4	38,2	35,6	34,8	12,0	15,0	16,5	15,3	14,0	17,0	10,1	18,6	98	84	79	91	95	83
4	37,6	38,2	37,6	36,7	36,4	36,1	13,0	14,0	17,6	19,4	17,0	16,4	11,5	21,0	100	95	86	83	96	94
5	37,4	37,7	37,1	36,2	35,8	36,7	15,2	18,7	22,3	20,7	19,2	16,6	12,6	23,9	98	88	75	82	83	96
6	38,8	39,7	39,1	38,8	39,3	39,1	16,2	19,4	23,2	24,4	19,4	18,2	15,3	25,8	98	85	68	69	87	92
7	39,0	38,0	38,5	38,9	39,7	40,0	16,2	18,7	20,6	16,8	14,8	13,6	15,3	20,9	98	92	83	96	98	98
8	39,1	40,1	39,4	37,9	37,9	37,5	13,7	13,8	16,2	16,8	15,6	14,0	12,6	17,7	98	95	87	88	91	98
9	38,4	39,6	39,7	40,8	43,6	45,6	12,1	14,3	17,2	18,7	13,1	12,8	11,4	19,8	74	58	47	56	75	70
10	50,0	50,8	49,9	49,7	49,4	50,1	12,0	14,4	17,6	18,9	13,8	12,6	9,3	20,2	78	74	57	64	82	81
11	48,4	47,6	46,7	45,7	45,8	46,9	8,8	15,5	20,2	19,3	16,0	14,8	8,7	20,7	100	85	58	56	85	84
12	47,3	47,9	47,3	47,7	48,6	49,0	10,7	14,1	20,6	21,5	18,2	15,2	10,1	22,8	100	100	67	46	60	78
13	51,2	51,7	51,0	51,2	51,2	52,1	12,8	14,8	17,2	18,3	15,6	13,8	11,0	19,6	98	93	78	75	76	93
14	51,9	52,4	51,5	51,3	51,2	52,1	10,0	13,8	16,8	17,6	14,7	13,2	9,8	19,2	97	89	66	57	72	79
15	50,7	50,4	49,5	48,4	48,7	48,8	8,5	12,2	19,0	21,0	16,9	13,8	7,5	21,9	97	86	63	64	66	82
16	49,4	50,6	50,3	49,9	50,5	50,9	9,6	13,4	20,2	21,6	18,2	13,2	9,3	22,3	84	80	64	48	58	79
17	51,4	51,5	51,0	50,0	49,8	49,9	10,7	14,4	21,0	21,2	18,0	15,2	10,3	22,4	95	80	63	61	71	83
18	48,8	47,8	46,6	45,4	46,6	49,0	9,2	13,3	21,8	22,8	18,9	14,6	8,6	25,5	100	93	54	54	72	80
19	51,0	51,6	51,3	51,3	51,7	52,0	12,8	14,2	15,8	13,7	12,0	10,4	12,4	19,5	90	84	77	43	78	95
20	52,1	52,1	51,3	50,9	51,3	51,4	7,7	9,8	13,8	16,1	11,0	9,6	5,3	16,7	100	97	80	66	83	89
21	51,9	52,1	51,3	50,7	50,9	50,7	5,1	10,7	18,5	19,2	13,7	11,6	4,6	20,3	100	85	56	50	90	78
22	51,2	51,3	50,8	50,4	50,8	51,4	5,4	10,0	18,4	18,8	15,0	11,8	4,3	20,6	100	86	56	56	63	80
23	51,5	52,0	51,4	50,9	51,1	51,3	8,0	11,6	16,0	15,6	12,4	10,6	6,5	17,1	89	83	73	76	90	97
24	52,3	52,6	52,5	51,8	52,3	52,9	8,0	9,4	12,6	14,7	11,6	9,2	6,6	15,4	100	100	83	76	83	94
25	52,1	51,7	51,5	49,4	49,5	49,2	4,8	7,2	17,8	18,2	14,8	13,4	4,0	19,5	100	100	65	62	84	95
26	49,0	49,0	48,0	47,3	47,5	48,1	12,0	12,0	17,2	16,8	13,9	12,4	10,6	19,7	100	87	86	70	95	90
27	48,1	48,4	48,5	48,1	48,2	49,1	10,4	12,0	14,3	14,8	12,9	11,6	10,4	16,3	100	93	74	72	83	93
28	49,7	50,2	49,4	49,0	49,2	49,4	11,7	12,3	15,5	14,8	12,6	8,8	10,3	17,4	85	87	66	74	70	94
29	48,4	48,2	46,8	45,7	45,3	44,9	9,0	11,0	14,6	15,6	12,0	9,0	6,8	16,2	95	86	63	59	76	84
30	43,4	42,5	41,4	40,8	40,8	40,9	3,9	8,3	16,8	17,0	13,1	11,8	3,2	18,1	97	92	63	59	70	80
31	40,5	40,5	40,2	41,1	42,1	43,9	9,6	11,7	13,6	9,3	8,0	7,0	8,5	15,5	95	93	80	97	94	97
Moy.	46,50	46,86	46,27	45,74	45,95	46,41	10,31	13,25	17,63	17,85	14,69	12,83	9,11	19,81	94,8	86,6	68,9	67,0	80,0	87,0

DATES.	VENT. — DIRECTION ET FORCE.						NÉBULOSITÉ.						PLUIE.	REMARQUES.
	6h	9h	12h	15h	18h	21h	6h	9h	12h	15h	18h	21h		
1	W 0	W 1	W 3	NW 5	WNW 2	W 2	7	5	7	3	5	6	0,2	
2	W 5	W 3	W 4	NW 3	SE 0	SW 1	4	3	9	9	8	9	0,0	
3	W 3	W 3	W 3	Calme	SE 0	W 5	10	10	10	10	10	10	7,6	
4	W 0	Calme	SSW 0	SE 0	SE 0	SE 2	10	10	8	10	10	10	8,4	
5	SE 1	SE 2	SE 1	SE 0	SE 3	SE 2	9	6	8	9	5	1	4,4	
6	Calme	Calme	N 1	ENE 0	NNW 0	SE 0	9	8	7	7	8	8	.	Éclairs au N à 23 h. et 24 h.
7	SE 1	SE 0	SSE 1	NW 2	NE 0	SE 1	10	10	10	10	10	10	6,0	Brouillard à l'horizon le matin.
8	W 0	NW 0	NW 0	NW 0	Calme	NW 0	10	10	10	10	10	8	9,6	Éclairs au NW et au SE à 23 h.
9	NW 2	NW 2	NW 1	N 0	SW 1	WSW 2	3	3	0	3	6	10	.	Tonnerre à 14 h. 50.
10	NW 1	SW 1	N 0	NE 0	NE 0	SE 0	9	8	5	5	1	0	.	
11	SE 0	SE 1	SE 2	SE 3	SE 3	SE 2	0	2	3	7	7	8	.	Rosée blanche à 7 h.
12	SE 0	SE 0	N 0	NW 1	N 0	Calme	10	5	0	1	1	0	.	Brouillard le matin.
13	SE 0	Calme	NNW 1	NNW 0	N 0	SSW 0	10	10	9	9	3	9	.	Brouillard le matin.
14	NW 0	NW 0	N 1	N 1	Calme	Calme	4	3	7	3	3	1	.	Brouillard le matin.
15	S 0	SW 0	N 0	N 0	N 0	NW 0	0	0	0	0	0	0	.	Brouillard le matin et à 24 h.
16	SW 0	SW 0	NW 0	NW 0	N 1	Calme	0	0	0	0	0	0	.	Brouillard à l'horizon le matin.
17	SE 1	SW 1	N 1	N 1	N 1	Calme	0	0	2	2	2	0	.	Brouillard à l'horizon le matin
18	Calme	Calme	S 0	W 3	W 4	W 4	0	3	3	8	8	1	.	Brouillard le matin.
19	W 2	W 2	NW 3	NW 2	NW 2	NW 1	10	10	9	5	0	0	.	
20	NE 0	Calme	N 0	NW 0	NW 1	NW 0	10	10	1	0	0	0	.	Brouillard le matin.
21	SE 1	SE 0	SE 0	SE 0	Calme	Calme	8	0	0	0	0	0	.	Brouillard le matin.
22	SE 1	SE 1	SE 0	Calme	N 0	S 0	0	0	0	0	0	0	.	Léger brouillard le matin.
23	SE 2	SE 1	NW 1	NW 1	NW 1	SW 1	3	5	8	9	3	2	.	
24	NW 1	NW 1	NW 0	NE 0	Calme	Calme	10	10	9	0	0	0	.	Brouillard le matin.
25	SE 0	NW 0	SE 1	SE 3	SE 3	SE 3	10	10	1	1	0	0	.	Brouillard le matin.
26	SE 0	NW 1	NW 1	NW 1	Calme	W 3	10	1	3	5	9	3	2,0	Brouillard le matin.
27	W 2	NW 2	W 2	NW 2	W 1	Calme	10	10	10	10	9	5	.	
28	NW 1	NW 1	NW 2	NW 2	NW 1	NW 0	10	10	9	9	1	0	.	
29	NW 0	Calme	NW 0	NW 1	Calme	E 0	10	9	7	7	4	0	.	
30	NW 0	Calme	SE 0	SE 1	SE 1	SE 2	0	0	0	0	7	4	.	
31	SE 0	SE 0	SE 0	W 2	NW 2	W 1	10	10	10	10	10	10	.	Léger brouillard à l'horizon à 7 h.
Moy.	0,7	0,7	0,9	1,1	0,9	1,0	6,6	5,8	5,1	5,1	4,5	3,7	38,2	

Novembre 1893.

TOULOUSE (Observatoire).

Longitude 0°54′ W. — Latitude 43°37′. — Altitude 194^{m}.

DATES.	PRESSION (700 +).						TEMPÉRATURE.								HUMIDITÉ RELATIVE.					
	6^{h}	9^{h}	12^{h}	15^{h}	18^{h}	21^{h}	6^{h}	9^{h}	12^{h}	15^{h}	18^{h}	21^{h}	Min.	Max.	6^{h}	9^{h}	12^{h}	15^{h}	18^{h}	21^{h}
1	46,1	46,6	46,4	47,0	48,5	49,2	5,9	6,4	8,2	8,4	7,4	6,0	5,8	9,2	100	91	81	94	85	88
2	50,2	50,3	49,9	49,2	50,4	50,7	3,1	5,6	10,8	11,2	7,8	5,8	2,2	12,3	100	91	58	30	72	82
3	50,1	49,8	48,7	47,5	47,1	46,6	2,0	5,1	13,4	14,0	10,3	8,0	1,0	15,4	96	81	66	69	86	94
4	44,7	44,3	42,9	42,2	42,3	42,7	3,9	6,5	16,6	15,9	12,2	11,0	3,3	17,3	100	100	72	69	86	86
5	40,7	40,7	39,8	38,9	39,2	39,0	12,0	13,5	15,2	16,0	14,0	11,6	9,7	17,8	98	95	85	77	80	87
6	39,1	39,7	39,5	39,4	40,1	40,1	9,9	11,2	12,4	13,6	12,2	11,8	9,8	15,2	97	97	100	91	95	98
7	39,8	39,4	38,5	37,8	37,3	36,8	9,8	10,4	12,0	11,8	10,2	10,2	9,8	14,2	100	100	82	95	97	100
8	35,2	36,1	36,7	37,2	38,3	38,7	5,9	5,0	3,6	2,2	1,8	2,2	5,8	10,7	100	97	93	96	96	89
9	38,2	37,9	37,5	37,2	37,0	36,0	0,7	1,9	4,6	3,9	2,8	1,8	0,7	6,2	96	85	80	73	89	96
10	37,0	38,4	38,7	39,9	42,0	43,8	0,8	0,7	2,8	4,0	4,2	4,0	0,3	5,2	96	100	100	97	100	97
11	44,7	45,3	44,9	44,1	45,0	44,9	4,6	5,6	8,6	8,2	7,2	6,0	3,4	10,4	97	100	97	92	94	97
12	45,3	45,8	45,2	44,8	44,7	44,6	3,9	7,0	12,6	11,4	7,8	7,2	3,8	13,5	100	94	77	78	83	85
13	43,5	44,6	43,5	43,8	44,8	45,1	10,7	11,9	15,6	14,8	10,8	9,4	6,8	16,7	95	78	81	76	90	92
14	45,5	45,7	44,8	43,9	43,3	43,0	9,0	10,8	14,8	13,6	11,8	11,2	8,8	15,9	97	93	80	82	87	93
15	42,5	43,1	43,7	42,5	43,0	43,8	10,8	11,7	13,6	15,0	14,2	13,2	10,5	15,3	97	98	95	96	93	95
16	43,3	42,6	41,0	39,8	39,9	40,5	12,4	13,4	17,2	16,4	14,8	14,4	12,0	18,3	98	93	81	81	91	91
17	40,4	40,1	38,8	37,3	37,4	36,5	13,0	15,6	18,4	18,6	14,8	13,2	12,9	20,0	93	83	66	58	82	98
18	33,8	33,7	34,1	32,7	32,0	32,2	7,8	6,8	7,0	6,2	4,9	5,8	7,8	.	91	91	83	85	94	91
19	34,0	34,5	34,6	33,5	34,6	35,4	2,0	2,6	3,4	3,5	1,7	0,6	.	8,2	78	80	76	87	93	92
20	36,0	36,3	34,2	33,8	35,8	38,4	1,9	1,7	3,6	4,8	3,8	3,2	- 0,1	5,0	93	96	97	97	97	93
21	44,4	45,7	47,1	47,5	49,1	49,6	0,4	2,2	4,6	3,8	3,4	2,9	.	5,2	96	93	84	87	87	97
22	50,4	50,8	50,3	49,3	49,2	48,2	2,6	3,5	4,8	5,6	4,4	3,6	2,4	7,0	100	97	81	73	83	83
23	42,4	40,7	39,6	39,5	40,4	42,6	1,6	3,8	3,2	2,8	1,4	0,2	.	5,1	89	87	97	80	81	96
24	45,8	47,5	47,8	48,5	50,1	50,8	0,0	1,0	5,0	2,8	2,2	1,2	- 0,5	5,0	100	81	71	75	82	85
25	51,5	51,6	51,2	50,1	50,1	49,2	0,1	1,3	3,2	6,1	5,8	5,2	- 1,1	6,6	95	81	72	79	85	91
26	44,2	43,2	42,2	41,2	42,0	43,0	3,8	6,4	6,6	8,3	7,8	6,8	1,9	8,8	97	79	74	94	89	91
27	45,4	47,1	48,1	49,9	52,0	53,4	5,8	6,8	7,6	7,5	6,4	4,8	5,0	9,3	97	100	91	83	91	77
28	56,1	56,7	56,4	56,2	56,6	57,0	- 0,2	- 0,3	4,4	4,5	1,6	- 0,2	- 1,1	7,2	100	100	74	71	85	96
29	55,6	55,2	54,2	52,4	51,2	50,4	- 2,8	- 2,4	2,6	5,2	2,3	1,6	- 2,7	5,7	100	100	58	71	75	93
30	46,1	45,5	44,2	43,3	43,2	43,2	- 0,1	1,4	2,8	3,7	4,2	3,2	- 0,6	4,6	100	74	93	100	97	100
Moy.	43,73	43,96	43,48	43,01	43,57	43,85	4,71	5,90	8,64	8,79	7,14	6,20	4,02	10,65	96,5	91,2	81,5	81,2	88,2	91,8

DATES.	VENT. — DIRECTION ET FORCE.						NÉBULOSITÉ.						PLUIE.	REMARQUES.
	6^{h}	9^{h}	12^{h}	15^{h}	18^{h}	21^{h}	6^{h}	9^{h}	12^{h}	15^{h}	18^{h}	21^{h}		
1	W 0	W 1	W 1	W 2	W 0	W 1	10	10	10	10	10	3	2,0	
2	W 0	NW 0	NW 0	NW 1	Calme	NW 0	1	1	1	2	0	1	.	Brouillard à l'horizon à 21 h.
3	Calme	SW 1	W 1	Calme	Calme	N 0	3	2	1	0	0	0	.	Brouillard intense à 12 h.
4	NW 0	SE 0	SE 2	SE 2	SE 2	SE 1	10	10	2	1	0	2	.	Brouillard intense à 7 h.
5	SE 1	SE 1	SE 3	SE 1	SE 2	SE 2	10	10	10	9	8	1	.	Léger brouillard à 6 h.
6	Calme	Calme	Calme	NW 1	Calme	ESE 0	9	8	10	10	10	10	5,8	Brouillard à 7 h.
7	Calme	Calme	NW 0	NW 0	WNW 1	Calme	10	10	10	10	10	10	0,3	Brouillard le matin et à 24 h.
8	W 1	W 2	W 2	W 2	W 1	W 1	10	10	10	10	10	10	11,8	Neige.
9	W 1	W 0	W 0	W 0	Calme	SW 1	10	9	9	10	10	10	.	Neige à 21 h. et 24 h.
10	W 1	W 1	W 1	W 1	Calme	SW 0	10	10	10	10	10	10	24,7	Neige à 9 h., brouillard à 24 h.
11	Calme	W 0	NE 1	W 0	Calme	E 0	10	10	10	10	10	10	2,0	Brouillard à 6 h.
12	Calme	SE 1	SE 2	SE 2	SE 3	SE 3	3	1	3	3	0	0	.	Rosée à 6 h.
13	SE 3	SE 3	SE 2	SE 3	SE 3	SE 3	10	10	6	7	7	10	.	
14	SE 3	SE 3	SE 3	SE 3	SE 3	SE 3	9	4	6	8	8	9	.	
15	SE 2	SW 1	SW 2	SW 1	SW 1	WSW 1	10	10	10	9	10	7	10,3	
16	SW 1	SW 0	SE 1	SE 0	Calme	SW 0	8	3	7	9	10	10	8,5	
17	SW 1	SW 1	W 3	W 3	W 2	W 1	8	6	3	4	10	10	0,8	Brouillard à l'horizon à 6 h.
18	W 3	W 2	W 3	W 3	W 3	W 4	10	10	8	9	10	10	12,6	
19	W 3	W 4	W 4	W 4	W 2	W 2	9	10	10	8	8	9	1,1	Neige à 24 h.
20	W 2	W 4	W 4	NW 4	WNW 1	NW 1	10	10	10	10	10	10	8,7	
21	W 0	W 1	W 0	W 0	W 0	Calme	4	3	9	10	10	10	4,3	Brouillard à l'horizon à 7 h.
22	Calme	SE 0	Calme	SE 0	SE 0	E 0	10	8	7	9	10	10	.	
23	Calme	NW 0	NW 0	NW 2	NW 3	NW 3	8	10	10	9	4	10	0,9	Neige à 21 h.
24	NW 2	NW 3	NW 3	NW 3	WNW 3	WNW 1	5	8	7	10	10	8	.	Neige à 13 h.
25	Calme	NW 0	W 0	W 0	Calme	SW 0	9	10	10	10	10	10	.	Brouillard à l'horizon à 9 h.
26	Calme	SW 2	SW 2	SW 1	W 2	W 2	6	7	10	10	4	6	6,2	
27	W 0	W 0	NW 1	NW 2	NW 1	NW 1	10	10	10	9	10	10	1,8	
28	Calme	W 0	W 0	NW 0	Calme	E 0	1	0	2	1	0	0	.	Brouillard à l'horizon à 7 h.
29	Calme	Calme	Calme	Calme	Calme	Calme	10	9	8	0	0	7	.	Gelée blanche et brouillard le matin.
30	W 0	Calme	W 1	SW 1	Calme	Calme	10	10	10	10	10	10	.	Gelée blanche et brouillard le matin.
Moy.	0,8	1,0	1,4	1,4	1,1	1,0	8,1	7,6	7,6	7,6	7,3	7,4	101,8	

Décembre 1893.

TOULOUSE (Observatoire).

Longitude 0°54′ W. — Latitude 43°37′. — Altitude 194m.

DATES.	PRESSION (700 +).						TEMPÉRATURE.								HUMIDITÉ RELATIVE.					
	6h	9h	12h	15h	18h	21h	6h	9h	12h	15h	18h	21h	Min.	Max.	6h	9h	12h	15h	18h	21h
1	42,0	42,2	41,2	41,6	42,5	43,4	1,0	2,5	6,9	6,6	3,0	2,4	0,8	8,5	96	100	83	77	83	64
2	44,2	44,5	43,5	43,1	43,0	43,3	- 1,4	- 0,2	4,8	6,0	4,0	3,4	- 1,5	7,1	100	85	87	85	61	90
3	43,2	43,5	42,8	43,1	44,2	44,7	3,0	5,0	9,4	8,6	6,4	5,8	1,9	10,5	97	94	95	100	91	94
4	45,9	46,5	46,5	46,0	46,8	47,3	4,2	4,7	5,2	5,4	4,4	2,8	4,3	7,3	100	100	97	97	97	83
5	47,8	47,8	46,7	46,5	47,2	47,6	- 1,2	- 0,4	0,4	1,5	1,0	0,6	- 1,8	5,1	84	93	92	96	96	92
6	49,6	49,8	48,6	48,4	48,3	48,1	0,7	2,0	2,2	1,8	1,2	0,8	0,5	2,7	92	85	82	74	81	82
7	46,6	46,4	46,2	45,7	46,2	45,6	- 0,8	0,1	0,7	1,4	0,8	1,0	- 0,7	2,2	84	83	77	79	85	93
8	43,8	43,5	42,9	42,1	41,6	41,1	0,2	2,2	4,8	6,0	3,5	2,0	- 0,1	7,4	95	89	90	85	83	89
9	39,1	39,5	40,1	40,5	41,4	42,3	- 1,7	0,3	3,0	6,6	7,0	4,6	- 2,0	7,5	92	96	83	97	91	93
10	39,5	39,0	38,4	38,9	39,5	39,4	0,3	2,6	10,0	9,0	7,0	6,8	0,0	10,8	96	100	79	76	74	77
11	35,2	34,4	34,4	37,4	42,0	43,7	4,9	8,7	9,6	9,5	7,2	6,4	4,8	11,6	97	86	84	81	88	94
12	45,5	45,6	43,8	42,7	41,9	43,1	2,2	3,9	8,6	7,9	6,2	6,4	2,3	9,9	96	97	81	83	85	79
13	43,9	44,7	43,9	43,1	43,0	42,9	5,5	7,2	11,8	11,9	8,2	7,2	5,5	12,7	97	94	86	83	86	88
14	43,6	44,1	45,4	45,9	47,1	49,7	7,1	8,6	8,6	8,6	8,0	7,4	6,9	9,2	81	94	100	100	97	97
15	56,2	57,8	58,8	59,2	60,0	60,5	5,9	6,2	7,2	7,6	6,6	6,0	6,0	9,0	100	97	94	91	91	94
16	59,5	59,2	58,2	57,6	57,3	57,0	3,2	4,8	5,7	5,6	5,8	3,8	2,9	7,6	97	97	94	94	82	97
17	54,9	54,3	52,2	50,6	50,2	50,0	0,3	0,4	9,4	10,5	6,4	5,0	0,4	12,2	100	100	84	72	85	87
18	48,6	48,7	47,9	46,7	46,9	47,0	3,9	5,5	10,5	9,9	7,4	6,8	3,9	11,3	93	88	82	81	89	94
19	44,6	43,8	42,0	39,6	39,9	39,8	5,3	7,5	10,4	11,9	9,6	8,6	5,0	12,7	97	100	90	45	89	97
20	40,6	40,7	39,5	38,9	37,7	39,1	5,7	7,4	8,8	9,2	8,5	9,0	5,7	10,3	88	85	84	92	84	92
21	39,1	39,6	40,0	41,3	44,3	45,9	5,2	6,2	6,9	7,0	5,0	3,4	5,3	9,2	84	79	83	74	84	90
22	48,5	50,0	50,3	50,2	51,0	52,1	2,2	3,4	7,6	7,1	2,8	2,8	2,0	8,4	93	97	75	71	97	97
23	51,9	52,1	51,3	51,4	51,8	52,5	2,8	6,2	11,4	11,0	10,0	8,0	2,1	11,9	97	97	97	93	100	94
24	53,1	53,8	53,1	52,9	53,1	53,1	4,3	5,2	6,6	6,8	3,6	3,0	3,9	10,7	100	100	88	88	97	100
25	54,5	55,2	55,0	54,8	56,8	56,6	1,8	4,0	7,7	9,0	8,3	6,6	1,5	10,5	100	100	94	95	94	97
26	57,1	57,3	56,9	55,6	55,2	55,4	2,2	1,8	2,2	2,8	2,0	1,4	1,8	11,7	100	100	100	100	100	100
27	53,8	54,0	53,6	53,3	53,7	54,2	- 0,6	- 0,6	0,0	0,7	- 0,2	0,0	- 0,7	2,9	100	100	100	100	100	100
28	54,5	54,8	54,5	54,4	54,7	55,2	- 1,8	- 1,5	- 0,8	- 0,8	- 1,0	- 1,4	- 1,8	0,7	100	100	92	100	92	96
29	55,1	55,2	54,9	54,9	53,7	54,4	- 2,2	- 1,6	- 1,6	- 1,8	- 1,9	- 1,8	- 2,2	0,1	100	96	96	96	96	96
30	53,8	55,3	54,4	54,1	54,5	54,5	- 2,1	- 1,5	- 1,2	- 0,3	- 0,4	0,0	- 2,2	0,2	100	100	96	100	100	100
31	53,7	53,6	53,1	52,2	51,9	51,6	- 2,1	- 0,4	5,6	4,3	2,1	- 0,6	- 2,0	5,7	96	85	65	66	79	92
Moy.	48,05	48,29	47,75	47,50	47,98	48,42	1,87	3,23	5,88	6,19	4,6	3,81	1,69	7,99	95,2	94,1	88,1	87,8	88,9	91,5

DATES.	VENT. — DIRECTION ET FORCE.						NÉBULOSITÉ.						PLUIE.	REMARQUES.
	6h	9h	12h	15h	18h	21h	6h	9h	12h	15h	18h	21h		
1	Calme	SW 0	SW 0	Calme	Calme	Calme	4	3	7	2	1	0	2,7	Gelée blanche et brouillard le matin.
2	Calme	Calme	NW 1	NW 1	Calme	Calme	5	8	7	7	4	9	.	Brouillard.
3	Calme	Calme	S 1	S 1	Calme	SW 0	10	9	10	10	10	10	0,0	
4	Calme	SW 2	W 1	W 1	W 1	WNW 1	10	10	10	10	10	9	.	Brouillard à l'horizon.
5	W 2	W 2	W 1	W 2	W 1	W 1	10	10	10	10	1	3	.	Neige.
6	W 1	W 1	WNW 1	W 1	W 1	W 1	10	10	10	10	10	10	2,4	
7	W 0	Calme	NW 1	NW 0	NW 0	E 0	10	10	10	3	10	10	0,0	
8	Calme	SW 0	Calme	Calme	SE 1	SE 0	8	10	8	3	1	0	.	Brouillard à l'horizon.
9	Calme	Calme	W 0	W 1	W 2	Calme	1	10	10	10	7	2	.	Gelée blanche le matin.
10	Calme	SE 0	SE 1	SE 3	SE 2	SE 3	1	3	7	5	5	6	.	Brouillard à l'horizon le matin.
11	SE 3	SE 2	SE 0	W 4	W 3	W 1	4	8	9	10	10	10	.	
12	Calme	SE 0	SE 1	SE 0	SE 1	Calme	1	0	3	9	10	10	1,9	Brouillard à l'horizon à 9 h.
13	SE 2	SE 2	SE 1	SE 3	SE 4	SE 2	8	8	8	7	3	5	.	Halo lunaire à 18 h.
14	Calme	Calme	Calme	SSE 1	Calme	W 1	9	10	10	9	10	10	6,8	Brouillard intense le soir.
15	W 1	W 2	W 2	W 1	W 1	W 0	10	10	10	10	10	10	3,8	
16	Calme	SE 0	Calme	Calme	Calme	E 0	10	10	10	5	10	10	.	
17	Calme	Calme	SW 0	SE 2	SE 1	SE 2	10	1	2	0	0	0	.	Brouillard le matin.
18	SE 2	SE 0	SE 2	SE 2	SE 2	SE 1	1	0	2	1	3	0	0,0	
19	SE 2	SE 1	SE 1	SE 1	Calme	SE 0	8	9	6	4	10	9	.	Halo à 21 h.
20	Calme	S 0	S 1	S 2	SE 2	W 3	4	10	10	10	10	10	2,4	
21	W 3	W 3	W 4	NW 4	NW 1	W 3	10	8	6	5	10	5	1,8	
22	W 1	NW 1	NW 1	NW 2	Calme	SE 0	10	10	3	2	2	7	.	
23	SE 0	SE 1	W 1	W 1	W 0	W 1	10	10	10	10	10	9	1,6	Brouillard à 18 h.
24	Calme	NW 0	NW 1	Calme	Calme	NW 0	10	10	10	6	0	10	0,5	Brouillard le soir.
25	Calme	Calme	NW 0	NW 0	Calme	NW 0	10	10	9	9	10	9	1,0	Brouillard le matin.
26	Calme	Calme	NW 1	NW 0	Calme	Calme	10	10	10	10	10	10	..	Brouillard.
27	Calme	Calme	NW 0	NW 1	Calme	Calme	10	10	10	10	10	10	.	Brouillard.
28	Calme	Calme	NW 1	NW 0	NW 0	N 0	10	10	10	10	10	10	.	Brouillard à l'horizon à midi.
29	NW 1	NW 0	W 1	Calme	Calme	E 0	10	10	10	10	10	10	.	Brouillard le matin.
30	Calme	Calme	Calme	NW 0	Calme	Calme	10	10	10	10	10	10	.	Brouillard.
31	Calme	SE 1	Calme	SE 2	SE 1	SE 0	1	0	0	0	0	0	.	Gelée blanche le matin.
Moy.	0,6	0,6	0,8	1,2	0,8	0,6	7,6	8,0	8,0	7,0	7,0	7,2	24,9	

Janvier 1893.

MARSEILLE (Observatoire).

Longitude 3° 3′ E. — Latitude 43° 17′. — Altitude 75m.

DATES.	PRESSION (700 +).						TEMPÉRATURE.								HUMIDITÉ RELATIVE.					
	7h	10h	13h	16h	19h	22h	7h	10h	13h	16h	19h	22h	Min.	Max.	7h	10h	13h	16h	19h	22h
1	38,4	38,4	37,8	38,1	39,7	40,3	- 2,5	0,3	2,5	0,5	- 3,5	- 5,0	- 2,9	3,6	92	64	58	89	82	89
2	42,9	45,3	46,2	46,3	46,4	46,2	- 5,9	- 5,1	- 4,5	- 5,0	- 5,8	- 5,8	- 7,0	- 3,6	95	.	77	64	75	74
3	48,2	49,0	48,7	49,1	50,1	50,4	- 6,1	- 3,9	- 1,8	- 2,4	- 3,7	- 4,1	- 7,1	- 1,4	79	55	77	54	64	71
4	52,2	52,6	52,0	51,6	51,7	51,8	- 4,7	- 2,6	1,5	- 0,2	- 2,1	- 2,1	- 6,1	2,6	83	48	48	52	67	76
5	53,0	53,4	53,4	54,1	54,7	55,2	- 5,9	0,0	5,1	4,4	- 1,5	- 2,5	- 7,1	6,2	81	63	34	35	72	85
6	55,0	55,8	55,3	55,4	54,9	54,5	0,5	8,4	11,1	9,1	2,5	2,1	- 3,1	12,4	85	48	61	63	86	90
7	52,8	53,7	52,5	51,9	52,4	52,3	1,1	6,8	10,8	9,4	8,1	7,9	- 0,7	12,0	86	68	65	67	70	71
8	51,5	52,2	50,9	51,0	51,3	51,3	7,7	10,0	11,1	9,7	8,3	7,5	7,1	11,4	73	61	60	69	75	73
9	50,3	50,0	50,3	50,4	50,9	50,7	7,5	8,6	10,1	9,1	7,7	7,2	6,0	10,3	73	69	68	69	86	89
10	48,3	48,5	47,2	46,2	45,9	45,6	7,5	9,0	9,3	9,5	7,8	8,3	6,8	9,6	97	95	86	84	81	92
11	43,3	43,8	43,2	43,2	42,8	43,9	4,2	2,4	3,5	1,0	- 1,1	- 2,1	2,0	4,2	64	63	54	56	68	78
12	44,5	45,5	46,3	47,6	48,2	49,7	0,9	1,0	- 0,3	- 2,6	- 1,9	- 1,1	- 2,2	1,2	79	80	61	79	87	77
13	50,0	51,9	52,0	52,4	52,3	53,0	- 3,6	- 0,8	0,5	- 0,2	- 4,3	- 5,0	- 4,8	0,9	78	84	57	57	31	57
14	52,1	53,2	50,6	50,6	49,8	48,9	- 5,1	- 1,9	5,7	4,7	2,8	0,1	- 6,2	6,0	56	66	36	43	53	74
15	41,7	41,5	40,0	39,9	40,3	41,1	5,1	5,6	3,8	3,7	1,5	1,1	- 0,6	6,6	74	68	67	71	81	85
16	41,9	44,2	43,9	44,3	44,2	44,4	- 3,9	- 3,9	1,5	- 4,0	- 5,7	- 6,1	- 4,5	1,5	73	64	51	57	69	84
17	41,2	41,7	42,0	43,4	44,6	44,8	- 7,9	- 3,5	0,3	- 3,1	- 5,8	- 6,8	- 8,6	0,9	76	65	46	41	74	92
18	48,2	50,2	50,8	52,0	53,3	54,1	- 5,7	- 2,4	2,2	0,5	- 2,4	- 4,0	- 7,2	2,8	55	65	36	27	76	61
19	55,2	56,3	56,0	56,3	57,0	57,1	- 4,9	0,9	5,8	2,5	- 2,4	- 4,8	- 6,4	7,5	62	82	18	35	89	69
20	57,3	58,7	58,2	58,3	58,5	58,5	- 4,7	1,2	5,0	3,5	- 1,7	- 2,4	- 7,2	5,6	81	76	28	45	75	79
21	58,2	59,1	57,9	58,9	59,2	59,0	1,5	3,6	6,3	5,1	3,2	2,9	- 2,6	6,3	79	42	38	37	50	44
22	56,9	57,7	57,1	57,2	58,8	58,6	3,5	4,0	5,5	5,1	2,3	0,5	2,2	6,0	63	53	32	34	57	85
23	57,9	56,7	54,6	53,6	52,9	53,3	3,5	4,1	9,2	9,0	6,9	8,0	- 0,8	10,1	63	61	43	51	65	49
24	54,7	57,0	58,0	59,6	60,4	60,4	6,7	8,4	12,1	12,3	7,3	5,8	6,0	12,9	71	58	49	54	80	79
25	59,1	58,7	57,6	57,3	57,4	57,8	3,1	6,6	10,6	10,3	5,9	3,1	1,8	12,2	82	72	55	51	67	86
26	57,5	58,7	57,5	57,1	57,2	57,8	5,9	9,8	11,8	10,0	8,7	6,9	1,2	12,5	79	65	63	74	76	85
27	57,4	57,8	57,0	56,8	56,8	57,1	5,9	8,9	11,5	9,8	3,9	3,0	5,0	12,2	78	69	54	57	90	88
28	56,2	56,6	56,4	56,3	56,4	56,9	6,9	8,8	11,5	10,4	8,5	7,1	2,4	11,6	71	66	62	62	78	97
29	57,2	58,0	58,5	58,5	59,6	60,7	6,5	10,3	9,9	8,3	8,1	7,3	2,8	11,4	85	73	78	94	89	89
30	61,3	62,6	62,8	62,4	63,0	63,7	3,9	9,8	12,4	11,3	6,9	4,1	3,4	12,8	97	76	67	77	100	99
31	64,8	65,6	65,3	65,0	65,0	64,8	2,9	8,8	13,1	12,0	10,1	10,3	2,6	13,9	100	80	63	65	89	92
Moy.	51,91	52,71	52,26	52,41	52,76	53,03	0,77	3,65	6,36	4,96	2,21	1,34	-1,13	7,17	77,7	67,2	54,6	58,5	74,2	79,0

DATES.	VENT. — DIRECTION ET FORCE.						NÉBULOSITÉ.						PLUIE.	REMARQUES.
	7h	10h	13h	16h	19h	22h	7h	10h	13h	16h	19h	22h		
1	NE 1	NE 1	NNW 3	NNW 2	NW 1	NW 2	0	0	0	0	0	3	.	
2	NW 4	NW 4	NW 5	NW 6	NW 5	NW 6	1	0	0	1	1	0	.	
3	NW 3	NW 1	NW 5	NW 4	NW 2	NW 2	0	0	0	0	0	0	.	
4	NW 1	NW 2	NW 3	NW 1	NW 1	NW 1	2	5	7	3	2	1	.	
5	NW 1	SW 1	NW 2	NW 1	NE 1	NE 1	0	0	0	0	0	0	.	Forte brume à 10 h.
6	NE 1	NE 1	WSW 1	WSW 1	NE 1	NE 1	0	1	0	1	1	3	.	
7	NE 1	SE 1	E 2	SE 2	E 1	E 1	5	8	10	10	10	10	.	
8	E 2	E 3	ESE 2	ESE 1	E 1	E 1	10	9	10	9	10	10	.	
9	E 1	E 2	E 2	E 1	E 1	E 1	10	10	10	10	10	10	0,0	
10	E 1	W 0	WNW 2	NW 1	WNW 1	WNW 2	10	10	10	4	6	6	1,0	
11	NW 3	NW 2	NW 3	NW 2	NW 1	NW 2	5	5	1	0	0	1	.	
12	NW 2	NW 1	NW 2	WNW 1	NE 1	NW 1	10	10	10	10	10	10	0,1	Quelques grésils le matin, neige
13	WNW 1	W 1	NW 2	NW 2	NW 2	NW 3	5	9	10	7	0	0	.	
14	NW 1	NW 2	NW 3	NW 2	NW 2	NNE 1	2	0	1	2	0	0	.	
15	W 1	WNW 4	WNW 2	NW 0	NW 1	NW 1	10	7	10	10	8	10	4,0	Neige la nuit.
16	NW 3	WNW 3	WNW 3	NW 3	NW 3	NW 3	10	10	1	0	0	1	.	
17	NE 1	W 1	NW 3	NW 3	NW 1	NW 2	2	3	2	0	0	0	.	Forte brume à 10 h.
18	NW 2	WNW 1	NNW 3	NW 3	NW 1	NW 1	1	2	2	1	0	0	.	Brume à 22 h.
19	NE 1	NNW 1	WNW 3	NW 2	NW 1	NE 1	0	0	1	1	0	0	.	Brume le matin et le soir.
20	NE 1	W 1	WNW 2	NW 3	NW 1	NW 2	0	0	0	0	0	0	.	
21	NW 4	NNW 3	NW 6	NW 5	NW 5	NW 5	2	2	3	3	0	0	.	
22	NW 5	NW 5	NW 5	NW 5	NW 1	NE 1	3	4	4	4	2	0	.	
23	W 3	WNW 2	NW 2	NW 3	W 4	NW 5	5	8	3	9	2	3	.	
24	WNW 3	N 2	WNW 3	W 1	W 2	NW 1	5	1	5	8	3	0	.	
25	NW 1	NW 1	WNW 2	NW 3	NW 1	NE 1	1	0	0	0	0	0	.	Brume à 10 h.
26	NE 1	NE 1	WSW 1	SW 1	WSW 1	ENE 1	10	10	9	10	10	10	.	
27	E 1	WSW 1	SW 1	WSW 0	NE 1	ENE 1	10	4	3	7	0	4	.	Brume à 10 h.
28	E 1	ESE 2	ESE 3	SE 2	E 1	E 1	10	10	10	10	10	9	1,7	
29	E 1	E 2	E 3	E 1	E 1	E 1	5	6	10	9	9	2	9,3	
30	NE 1	W 1	WSW 2	W 1	NE 1	ENE 1	0	0	3	1	0	0	.	Forte brume à 10 h., brouillard à 22 h.
31	NE 1	E 1	WSW 1	SSW 1	W 0	E 1	3	10	6	9	10	10	.	
Moy.	1,7	1,7	2,6	2,1	1,5	1,7	4,4	4,6	4,5	4,5	3,4	3,3	16,1	

Février 1893.

MARSEILLE (Observatoire).

Longitude 3°3′ E. — Latitude 43°17′. — Altitude 75m.

DATES.	PRESSION (700 +).						TEMPÉRATURE.								HUMIDITÉ RELATIVE.					
	7h	10h	13h	16h	19h	22h	7h	10h	13h	16h	19h	22h	Min.	Max.	7h	10h	13h	16h	19h	22h
1	63,2	63,1	62,2	61,3	61,6	62,8	7,3	11,6	12,6	11,5	8,5	10,2	7,0	14,0	97	82	72	76	83	51
2	62,5	62,6	61,7	61,0	60,9	60,4	6,9	10,4	12,9	12,3	9,8	8,2	6,5	13,8	54	47	45	38	53	56
3	57,2	56,1	54,9	54,1	55,0	55,2	7,9	10,8	13,2	12,1	8,5	5,2	5,8	13,8	64	50	42	50	63	58
4	58,3	58,0	57,8	58,1	58,9	59,7	4,5	12,2	15,5	9,1	6,3	4,8	2,2	15,7	55	45	71	73	85	89
5	61,3	62,3	64,2	64,7	64,9	65,8	5,7	5,6	8,1	8,0	4,7	2,9	3,0	9,2	70	74	67	70	77	83
6	66,3	66,6	65,3	64,1	64,6	65,0	1,5	5,8	8,5	8,6	5,8	2,3	0,5	10,8	89	80	60	49	49	73
7	66,5	66,8	65,9	65,1	64,4	63,8	1,5	9,4	10,6	9,5	5,0	4,0	0,4	11,6	82	57	49	47	61	38
8	61,3	60,7	59,5	58,4	57,4	56,3	2,1	7,4	13,7	12,5	10,4	9,9	2,0	15,9	64	41	44	70	71	90
9	55,5	56,6	56,2	55,3	57,0	58,1	5,7	8,3	9,1	9,5	7,7	6,9	5,2	10,4	58	42	39	24	34	41
10	57,4	56,9	55,5	54,0	54,4	55,6	5,7	9,0	10,6	12,3	12,1	8,9	3,8	12,8	70	65	72	74	63	63
11	57,3	57,8	57,6	56,9	57,3	57,4	7,3	10,1	13,6	13,7	9,8	6,1	5,6	14,2	53	45	34	35	51	79
12	56,3	56,2	55,4	54,6	56,8	57,8	5,1	12,2	12,7	14,1	9,5	6,9	3,0	14,9	84	69	68	29	46	33
13	58,3	58,7	57,7	56,9	57,1	57,2	3,1	7,4	11,1	10,9	7,2	5,3	2,8	12,0	66	45	39	30	50	57
14	56,5	57,6	57,2	57,0	57,2	57,8	2,5	10,2	12,0	11,1	9,7	10,0	1,2	14,0	83	46	76	57	69	67
15	58,2	58,9	58,4	57,8	57,6	58,1	8,5	13,9	16,3	13,7	10,4	10,2	7,8	16,4	78	56	48	55	69	66
16	57,1	57,6	57,9	57,4	57,7	58,2	10,3	13,4	16,3	14,0	11,1	12,5	9,5	16,4	70	33	51	52	66	55
17	59,9	60,7	61,0	61,0	60,9	62,1	7,5	9,8	12,5	12,5	9,5	7,9	6,8	13,8	97	83	55	34	49	61
18	61,2	61,8	62,0	61,4	61,1	61,3	5,3	10,7	13,8	12,5	7,2	5,3	4,4	15,5	67	51	53	66	92	91
19	59,2	59,0	58,1	56,9	56,7	56,3	3,5	13,2	14,8	13,1	9,4	8,5	2,8	15,5	90	63	56	65	81	86
20	52,9	53,3	53,2	52,5	52,4	51,8	10,1	10,6	10,7	11,3	8,2	7,4	8,0	13,2	80	78	71	55	67	73
21	47,0	44,3	39,9	40,3	39,0	38,6	8,5	10,0	10,7	6,8	7,9	6,3	4,0	12,0	89	91	90	100	83	94
22	38,8	39,8	39,8	39,8	41,3	42,8	8,5	9,3	10,6	10,5	8,2	6,7	5,4	11,6	60	62	44	56	56	65
23	42,8	43,6	43,7	44,2	44,7	44,3	4,7	8,4	11,3	11,5	9,1	5,7	4,2	12,2	81	61	45	57	70	91
24	40,1	40,1	40,0	40,0	39,1	38,2	9,5	13,2	12,5	11,1	10,4	11,8	5,5	13,4	89	71	72	80	78	85
25	37,7	39,7	41,7	43,1	45,2	47,6	11,5	12,2	13,5	13,5	11,5	9,3	9,6	14,8	81	71	61	58	48	69
26	47,6	47,8	47,5	46,7	47,5	48,2	4,5	15,3	14,5	13,5	12,8	12,3	4,2	16,3	84	51	67	73	73	79
27	50,9	52,1	51,6	50,7	51,1	50,5	4,1	13,1	15,8	15,5	11,5	11,9	3,8	17,6	97	54	46	44	81	83
28	47,4	49,6	50,9	51,3	53,6	54,0	9,1	8,8	11,3	13,4	11,1	10,1	8,8	14,5	81	89	64	50	52	49
Moy.	54,95	55,30	54,89	54,45	55,84	55,17	6,16	10,44	12,46	11,72	9,05	7,77	4,78	13,80	76,2	60,8	57,2	56,0	65,0	68,7

DATES	VENT. — DIRECTION ET FORCE.						NÉBULOSITÉ.						PLUIE.	REMARQUES.
	7h	10h	13h	16h	19h	22h	7h	10h	13h	16h	19h	22h		
1	E 1	E 1	W 1	WNW 2	NE 1	NW 2	10	10	9	8	0	0	.	
2	WNW 1	S 2	NW 4	NW 4	W 2	W 2	1	2	3	4	1	0	.	
3	NW 3	NNW 3	NW 4	NW 5	NW 1	NE 1	1	1	1	5	0	2	.	
4	NE 1	NE 1	S 4	E 1	E 1	NE 1	0	0	8	9	10	2	0,0	Arc-en-ciel à 16 h.
5	NE 1	E 1	NNE 1	NW 1	NE 1	NE 1	10	10	10	8	3	5	0,4	
6	NE 1	WNW 1	WNW 2	NW 2	NW 1	NE 1	10	10	7	1	1	0	.	
7	NE 1	E 1	SW 1	NW 2	NE 1	NNW 2	0	1	1	5	2	6	.	
8	NE 1	NW 1	W 2	W 2	NW 1	NW 1	2	3	9	9	5	10	1,0	
9	NW 4	NW 4	NW 6	NW 5	NW 4	NW 3	1	3	8	2	5	1	..	
10	NW 1	NW 3	WNW 4	WNW 3	NW 2	NW 1	10	10	9	9	7	5	.	
11	WNW 4	NW 4	NW 3	NW 3	NW 1	NW 1	2	4	0	1	0	1	.	
12	WNW 1	W 3	W 4	WNW 4	NW 3	NW 3	1	4	9	3	0	0	.	
13	NW 1	NW 2	NW 3	NW 3	NW 1	E 1	2	2	6	5	7	9	.	
14	NE 1	E 1	SSE 2	ESE 2	SE 1	E 3	5	6	9	10	5	8	.	
15	E 3	ESE 2	E 3	ESE 3	E 3	ENE 2	1	2	1	5	1	1	0,2	
16	E 3	E 4	ESE 4	ESE 2	ESE 2	ESE 2	7	6	7	7	5	10	.	Éclairs au WNW à 6 h. 45.
17	NW 1	NW 2	NNW 3	NNW 4	NW 1	NW 3	10	4	6	2	3	8	18,4	Orage de 4 h. à 6 h.
18	WNW 1	E 1	NW 1	WSW 1	E 1	NE 1	6	8	2	2	2	0	.	Brume le soir.
19	NE 1	NW 1	SSE 1	SSE 2	S 2	S 1	0	0	1	5	2	2	.	
20	NE 1	NW 1	WNW 2	WNW 3	NE 1	WNW 1	10	10	10	7	1	8	0,0	
21	SE 1	SSE 1	S 2	N 2	W 1	SE 1	10	10	10	10	2	10	9,6	Raz-de-marée à 15 h.
22	WNW 3	WNW 3	WNW 4	WNW 4	W 3	WNW 3	6	10	6	7	2	5	.	
23	WNW 3	W 2	W 3	W 3	W 1	NE 1	6	5	3	3	5	8	.	Halo lunaire à 19 h. et 22 h.
24	E 1	ESE 2	ESE 3	E 3	E 4	SE 2	10	8	10	10	10	10	0,6	
25	WNW 4	W 2	WNW 2	W 3	WNW 2	WNW 1	10	6	3	5	2	7	.	
26	NW 1	SE 3	SE 3	SE 2	SE 3	SSW 2	7	8	10	10	10	10	0,2	
27	NW 1	ENE 1	W 1	SE 2	SE 2	SE 2	0	2	1	6	6	10	0,2	Brume à 13 h., halo lunaire à 20 h. 30.
28	WNW 3	W 2	NW 4	NW 4	NW 3	NW 5	10	10	10	6	0	0	13,0	
Moy.	1,7	2,0	2,7	2,7	1,8	1,8	5,3	5,5	6,0	5,9	3,5	4,9	43,6	

Mars 1893.

MARSEILLE (Observatoire).

Longitude 3°3′ E. — Latitude 43°17′. — Altitude 75m.

DATES.	PRESSION (700 +).						TEMPÉRATURE.								HUMIDITÉ RELATIVE.					
	7h	10h	13h	16h	19h	22h	7h	10h	13h	16h	19h	22h	Min.	Max.	7h	10h	13h	16h	19h	22h
1	57,0	58,5	58,8	58,5	59,6	60,0	7,1	11,5	15,0	15,0	12,2	11,7	7,0	17,2	77	53	54	52	60	57
2	59,3	59,9	59,5	59,1	59,2	59,4	11,1	15,2	16,8	17,0	14,1	11,9	6,6	17,2	59	46	39	33	25	24
3	57,8	58,1	57,2	55,9	55,9	55,5	10,9	14,4	18,1	17,5	13,8	12,3	9,5	19,1	54	48	43	45	57	57
4	55,6	56,0	55,9	56,1	57,5	59,2	7,7	18,2	17,5	15,6	10,3	8,2	5,8	19,0	72	36	43	41	51	45
5	58,9	59,3	58,5	57,4	56,7	56,4	3,7	12,0	14,1	15,3	12,5	10,5	3,0	15,5	83	50	45	48	83	86
6	55,3	55,2	54,3	52,8	53,7	53,3	9,1	13,8	16,3	15,2	11,2	11,5	8,2	16,6	58	44	49	47	65	56
7	55,8	58,5	59,5	59,8	59,8	60,2	7,5	16,3	17,9	16,5	11,6	7,8	6,0	18,2	71	38	35	41	34	63
8	59,2	58,8	58,0	56,0	55,7	55,1	2,9	13,1	17,3	18,2	14,5	13,1	1,8	18,9	83	47	49	30	44	50
9	54,8	55,3	55,3	55,5	56,9	57,7	4,9	15,3	18,8	19,0	12,2	8,8	4,2	20,4	93	53	46	38	68	64
10	57,9	58,3	57,7	55,9	55,9	56,8	6,9	18,2	15,7	16,9	13,3	14,0	5,0	19,0	52	39	62	52	50	24
11	56,8	57,4	57,4	57,5	58,3	59,3	4,5	14,6	17,5	16,9	11,2	7,0	3,2	18,7	77	41	57	46	76	85
12	59,9	60,6	60,2	59,3	59,6	60,5	4,9	16,3	19,7	17,0	12,5	10,2	4,0	20,6	62	40	38	40	57	71
13	58,5	58,4	55,9	56,6	56,3	56,1	9,7	17,8	16,6	16,2	14,1	12,9	7,2	18,9	71	45	69	33	47	51
14	54,9	55,5	55,2	55,1	55,1	56,7	12,5	16,3	14,5	17,2	12,7	11,8	11,2	18,3	86	62	74	55	79	80
15	56,6	57,3	57,0	56,1	56,5	56,7	12,1	16,2	14,2	15,3	13,3	11,9	11,0	17,4	86	66	81	70	88	94
16	55,6	56,5	55,7	55,5	55,2	55,5	11,5	13,1	15,5	14,0	12,1	12,1	10,8	17,6	90	86	75	82	88	87
17	53,5	54,5	54,1	52,9	52,6	53,2	10,3	14,4	14,7	13,8	13,5	12,9	10,0	17,2	82	77	78	83	80	37
18	53,9	54,1	54,0	53,7	53,1	54,1	7,5	10,0	10,5	10,5	7,8	6,9	7,0	11,0	45	27	35	34	35	36
19	56,4	57,0	57,6	57,3	57,3	57,9	1,7	11,4	12,8	12,2	8,1	4,1	1,5	14,1	71	45	40	48	64	73
20	61,0	61,9	61,8	60,8	60,6	61,1	4,5	14,2	14,0	13,0	9,9	4,3	2,8	16,3	62	34	48	41	52	82
21	61,8	62,7	62,6	61,8	62,3	62,1	4,5	15,3	14,2	14,4	10,3	6,1	2,0	17,1	77	49	62	62	80	97
22	60,5	60,2	59,8	58,9	59,5	60,1	4,5	13,6	16,0	15,3	8,6	4,6	2,0	16,7	93	55	31	47	82	69
23	61,1	61,6	61,2	60,3	60,3	60,7	6,1	14,4	15,7	14,8	9,5	6,2	3,8	16,4	79	48	61	60	92	94
24	59,0	58,9	58,7	58,2	58,7	59,3	3,5	12,2	14,8	16,6	10,2	7,3	2,0	17,5	83	71	52	55	78	94
25	58,6	58,9	58,1	57,3	57,0	57,1	5,7	14,9	15,6	14,9	10,9	8,1	2,0	17,2	91	53	66	68	90	86
26	55,9	56,5	56,3	55,6	55,5	56,1	8,5	16,3	17,9	16,0	11,2	7,7	2,0	19,3	81	62	63	66	85	97
27	55,9	56,5	56,4	56,8	57,0	57,9	7,5	15,0	17,2	16,3	11,2	9,3	5,2	18,5	91	64	54	59	72	81
28	58,5	59,4	59,1	58,3	58,5	58,6	9,5	14,4	15,9	14,4	9,8	9,2	6,5	18,5	73	47	49	50	54	48
29	56,9	57,5	56,6	56,0	55,8	55,6	9,9	12,0	12,9	12,1	10,4	9,8	7,0	13,0	57	44	37	40	49	58
30	53,9	53,6	53,1	52,5	52,9	53,1	7,5	9,6	10,5	11,3	9,0	8,1	7,0	12,8	66	81	90	90	96	98
31	51,9	52,3	52,4	51,9	52,2	52,7	8,3	13,2	15,3	14,0	11,8	9,1	7,0	17,1	89	70	66	57	68	66
Moy.	57,18	57,72	57,35	56,75	56,94	57,35	7,31	14,30	15,60	15,24	11,41	9,34	5,56	17,27	74,6	52,3	54,5	52,1	66,1	68,1

DATES.	VENT. — DIRECTION ET FORCE.						NÉBULOSITÉ.						PLUIE.	REMARQUES.
	7h	10h	13h	16h	19h	22h	7h	10h	13h	16h	19h	22h		
1	NW 3	NW 1	NW 2	NW 2	SW 1	NW 1	2	8	7	8	10	9	.	
2	NW 3	NW 2	NW 4	WNW 3	SW 1	W 1	6	1	5	8	4	2	.	
3	WNW 4	NW 2	NW 3	NW 4	NW 4	NNW 2	7	6	7	5	2	6	.	
4	NE 1	SE 1	S 2	SSE 2	NE 1	E 1	6	4	2	5	1	0	.	
5	NE 1	W 1	W 3	W 3	NE 1	NW 1	2	5	6	0	0	2	.	
6	NE 1	NW 3	NW 3	NW 4	WSW 1	WNW 2	2	2	3	4	3	5	.	
7	NE 1	SW 1	WSW 1	W 2	NW 1	NW 1	6	4	0	1	0	0	.	
8	NE 1	WSW 1	W 1	NW 2	NW 1	NNE 3	0	1	5	8	4	0	.	
9	NE 1	WSW 1	W 1	WNW 1	NE 1	NE 2	5	9	8	7	6	0	.	Forte brume à 10 h.
10	NE 1	SW 1	WNW 1	W 1	SW 1	NW 2	1	1	0	1	3	2	.	Forte brume à 10 h.
11	NE 1	SW 1	WSW 1	S 1	SW 1	ENE 2	1	1	0	1	1	0	.	Brume à 22 h.
12	NE 1	SW 1	ESE 3	SE 3	ESE 2	ESE 2	0	1	0	0	1	1	.	Brume à 10 h.
13	E 1	E 1	SE 3	E 2	E 3	E 3	7	8	10	10	10	10	0,0	
14	E 3	ESE 2	E 4	ESE 2	ESE 2	ESE 2	10	9	7	2	5	9	3,0	
15	E 1	ESE 1	WNW 2	W 1	E 1	E 1	10	9	10	10	10	10	.	
16	SE 1	SW 0	W 1	W 1	SW 1	SW 1	10	10	4	6	9	10	.	
17	NE 1	WSW 1	SW 3	W 2	WNW 2	NW 3	3	2	7	8	6	2	.	Brouillard à 13 h.
18	NW 4	NW 5	NW 5	NW 5	NW 5	NW 5	0	0	0	1	0	0	.	
19	NW 1	NW 1	W 2	WNW 2	NW 1	NE 1	0	5	5	1	0	0	.	
20	NE 1	ESE 1	WSW 1	WSW 2	WSW 1	NE 1	0	1	2	0	0	0	.	Brume à 22 h.
21	NE 1	S 1	SW 2	SW 2	SW 1	ENE 1	1	9	6	5	2	0	.	
22	NE 1	WSW 1	SW 1	SW 1	NE 1	NE 1	0	0	0	1	1	0	.	Brume à 10 h.
23	NE 1	W 1	SW 3	WSW 1	SW 1	NE 1	0	0	1	1	0	0	.	Brume à 10 h. et 22 h.
24	NW 1	WNW 1	SW 2	SSW 1	SW 1	NE 1	0	0	0	1	1	3	.	Brume à 13 h.
25	NE 1	SW 1	W 1	WSW 1	SW 1	NE 1	0	1	1	2	3	8	.	Brume à 10 h.
26	NE 1	SW 1	S 4	SE 2	SE 1	SE 1	2	1	7	5	3	0	0,4	Orage venant d'E à 13 h. 45.
27	E 1	SW 1	S 2	SSE 2	SE 1	NE 2	10	7	9	5	2	3	.	
28	E 4	E 3	SE 3	SE 2	SE 1	SE 2	2	1	7	3	1	0	.	
29	E 4	E 3	ESE 3	ESE 3	NE 2	NE 1	1	10	10	10	10	10	.	
30	E 1	E 1	SE 1	Calme	E 1	E 1	10	10	10	10	10	10	13,8	
31	E 1	E 0	E 1	NW 2	E 1	NE 1	10	10	10	10	6	9	5,5	
Moy.	1,6	1,4	2,2	2,0	1,4	1,6	3,7	4,4	4,8	4,5	3,7	3,6	22,7	

Avril 1893.

MARSEILLE (Observatoire).

Longitude 3°3′ E. — Latitude 43°17′. — Altitude 75m.

DATES.	PRESSION (700 +).						TEMPÉRATURE.								HUMIDITÉ RELATIVE.					
	7h	10h	13h	16h	19h	22h	7h	10h	13h	16h	19h	22h	Min.	Max.	7h	10h	13h	16h	19h	22h
1	52,9	53,6	53,6	53,6	53,9	54,7	9,5	17,6	19,1	17,3	12,9	10,8	7,4	19,7	86	40	36	52	76	72
2	54,8	55,7	56,1	55,8	56,7	57,5	9,5	17,2	18,1	19,5	14,5	14,1	6,0	19,8	79	55	53	54	65	51
3	57,8	57,9	57,3	56,4	56,5	57,2	13,5	19,6	20,5	16,9	13,7	10,8	10,8	21,5	46	33	39	50	52	69
4	56,6	57,5	56,6	56,3	56,5	57,2	11,5	17,3	18,5	17,8	12,3	8,2	6,0	20,0	57	38	45	35	74	68
5	56,4	56,4	56,0	55,1	54,8	55,4	8,9	17,3	17,3	16,5	12,5	8,5	5,0	18,3	61	36	45	55	68	87
6	52,7	53,9	54,8	55,9	57,0	58,4	9,5	18,6	19,2	18,4	12,2	11,2	5,0	20,2	74	45	33	36	57	60
7	60,0	60,2	60,1	59,6	60,1	61,0	10,5	17,9	19,6	18,3	12,5	8,5	5,5	20,0	65	41	55	44	72	76
8	61,8	61,7	61,2	60,1	59,3	58,9	11,1	19,7	20,3	18,3	13,5	8,8	6,5	20,6	61	36	33	44	69	82
9	57,9	58,3	57,7	57,6	57,8	58,4	10,3	17,8	19,6	17,3	13,0	11,3	6,0	20,8	70	55	40	43	70	74
10	58,3	58,4	57,8	56,9	57,1	57,9	14,3	19,4	19,9	16,8	12,5	11,2	8,8	20,6	53	35	32	33	46	58
11	58,0	58,0	57,1	55,9	55,8	56,6	10,9	16,2	16,2	14,5	12,2	7,9	7,8	17,4	70	48	43	57	59	81
12	55,7	54,9	54,0	51,9	50,9	51,1	10,3	16,9	17,9	16,0	12,8	15,6	6,0	18,6	72	52	60	69	87	36
13	49,7	49,7	49,1	49,8	48,5	50,6	10,3	16,4	18,8	18,9	15,2	9,6	9,0	20,0	46	32	32	29	38	68
14	52,5	54,2	55,1	55,4	56,4	58,2	9,5	17,3	20,0	19,5	14,8	9,2	5,5	20,8	62	42	47	31	44	71
15	60,8	61,9	62,5	61,7	61,6	62,7	13,1	19,3	18,7	17,5	12,3	8,7	7,0	20,3	60	37	46	57	86	93
16	61,6	62,2	61,6	59,9	59,9	60,0	9,5	16,0	19,0	17,7	13,1	9,9	5,0	20,0	71	64	64	40	69	82
17	58,8	59,4	58,2	57,2	56,3	57,3	11,9	16,6	19,4	17,8	13,6	10,7	6,0	20,1	76	64	70	64	94	94
18	57,5	58,2	57,8	57,2	57,0	58,0	13,7	18,1	22,4	19,3	14,7	9,9	9,4	23,3	80	62	63	56	86	94
19	57,5	57,8	57,4	56,9	57,0	58,0	15,1	20,0	21,6	19,7	13,9	11,0	7,6	22,6	76	47	48	59	82	97
20	58,5	59,1	59,2	58,2	58,1	58,9	12,5	20,7	22,5	19,0	14,1	10,8	7,2	23,0	81	52	41	54	76	84
21	57,7	58,1	57,5	57,2	56,0	56,8	12,7	19,2	22,5	19,5	15,2	10,2	7,2	23,6	66	60	37	54	77	83
22	55,6	56,4	55,5	54,9	54,5	55,1	12,9	18,7	20,7	19,9	15,2	11,6	6,8	22,5	68	63	62	57	84	95
23	54,4	54,9	54,2	53,5	53,2	53,3	13,9	18,3	18,8	19,7	15,5	12,1	6,8	22,4	76	70	70	67	89	98
24	52,9	54,6	54,0	54,1	54,9	55,4	12,9	21,3	23,7	20,4	16,1	12,5	8,2	24,3	100	58	37	47	63	79
25	55,3	55,2	55,0	54,3	54,9	55,1	15,5	21,6	24,4	22,6	16,8	13,5	9,0	24,5	69	47	56	41	63	87
26	54,8	53,6	52,0	50,9	50,1	50,2	15,1	23,8	27,2	26,0	19,9	18,1	10,8	28,6	75	45	31	26	41	41
27	48,1	48,5	47,8	46,8	46,7	46,9	19,3	24,3	23,5	22,0	14,7	13,9	17,0	25,3	51	42	42	48	91	96
28	43,7	44,2	44,6	44,6	45,4	46,7	16,1	16,6	19,2	16,9	15,0	13,7	13,8	21,6	87	86	85	84	86	98
29	47,2	47,9	48,2	48,3	49,6	51,2	14,5	18,0	20,8	22,5	19,3	15,1	13,0	22,7	93	75	63	42	43	64
30	53,6	54,2	53,8	53,5	53,6	54,1	14,5	19,2	21,8	22,5	19,1	16,5	8,5	23,1	55	42	33	29	.	42
Moy.	55,44	55,89	55,53	54,98	55,00	55,76	12,43	18,70	20,37	18,97	14,44	11,46	7,95	21,54	69,5	50,1	48,0	48,6	68,1	76,0

DATES.	VENT. — DIRECTION ET FORCE.						NÉBULOSITÉ.						PLUIE.	REMARQUES.
	7h	10h	13h	16h	19h	22h	7h	10h	13h	16h	19h	22h		
1	NE 1	W 1	WSW 2	SW 2	WSW 1	NE 1	0	0	0	0	0	0	.	Brume à 10 h.
2	NE 1	W 1	W 0	WNW 1	SW 1	SE 1	0	0	1	5	1	1	.	
3	E 1	E 2	S 1	S 2	SE 1	NE 1	6	5	6	8	8	6	.	
4	NE 1	WSW 1	WSW 1	SSW 2	W 1	NE 1	0	0	1	0	0	1	.	Brume à 10 h.
5	NE 1	W 1	SW 1	SW 2	SW 1	NE 1	0	0	1	0	0	0	.	Brume à 10 h. et 22 h.
6	NE 1	ESE 2	ESE 2	ESE 3	ESE 1	E 1	0	6	6	8	2	2	0,0	Éclairs au S à 22 h.
7	NE 1	SW 1	SSW 1	SW 1	SW 1	NE 2	0	1	3	1	1	2	.	Brume à l'horizon à 10 h.
8	NE 1	WSW 1	SSW 2	SW 2	SW 1	NE 1	0	0	0	0	0	1	.	Brume à 10 h.
9	NE 1	SW 1	SW 1	SSE 1	NNE 1	NE 1	0	1	5	9	4	6	0,0	
10	NE 1	SE 1	SSE 3	S 3	SE 1	E 1	0	0	3	4	4	10	.	
11	SE 1	SW 1	W 3	W 3	WSW 2	NE 1	10	8	5	1	1	0	.	
12	NE 1	WSW 1	W 3	SW 1	NE 1	NW 2	1	4	1	4	4	5	.	
13	NW 3	NW 2	NW 3	WNW 3	NW 1	NNW 1	1	0	1	4	1	0	.	
14	NW 1	SW 1	W 1	WNW 2	SW 1	NE 1	0	3	1	2	1	0	.	Brume à 22 h.
15	NE 1	SW 2	SSE 3	S 3	SSE 1	NE 1	0	0	1	4	1	0	.	Brume à 22 h.
16	NE 1	W 1	WSW 2	WSW 2	W 1	E 1	0	0	1	3	1	2	.	
17	NE 1	SW 1	SW 1	SW 1	SW 1	NE 1	5	4	8	4	2	9	.	
18	E 1	WSW 2	SE 2	SSE 2	SW 1	ESE 1	0	2	1	1	0	0	.	Brume à 22 h.
19	E 1	SE 2	SSE 3	S 2	NW 1	NE 1	0	1	1	1	1	0	.	Brume à 22 h.
20	E 1	SSE 1	SSE 1	SSW 2	NE 1	NE 1	5	4	1	1	1	0	.	
21	NE 1	SW 1	SW 2	WNW 1	NW 1	NE 1	0	0	1	0	0	0	.	Brume à 10 h. et 16 h.
22	NE 1	W 1	W 1	WNW 2	NE 1	NE 1	0	2	6	5	4	0	.	
23	Calme	SW 1	WSW 2	WSW 2	Calme	NE 1	5	0	3	3	2	0	.	Brume à 10 h.
24	SW 1	SE 2	SE 2	SSE 3	NE 1	NE 1	1	3	1	3	1	0	.	
25	NE 1	SW 1	S 2	SE 3	NE 0	NE 1	0	2	6	3	1	9	.	Halo lunaire à 22 h. 30.
26	E 1	E 2	ESE 3	E 3	E 3	NE 2	6	8	6	8	9	1	.	
27	E 3	ESE 4	ESE 4	E 4	ESE 4	ENE 3	1	5	7	10	10	10	7,0	Éclairs et tonnerre à 19 h.
28	E 1	E 1	ENE 1	NW 1	NW 1	ENE 1	10	10	10	9	10	10	28,3	
29	W 1	WSW 2	WNW 1	WNW 2	NW 1	NE 1	10	10	10	3	2	0	6,2	
30	NW 1	NW 4	NW 4	NW 3	NW 3	WNW 3	0	0	0	1	0	0	.	
Moy.	1,1	1,5	1,9	2,1	1,2	1,2	2,0	2,6	3,2	3,5	2,4	2,5	41,5	

Mai 1893.

MARSEILLE (Observatoire).

Longitude 3°3′ E. — Latitude 43°17′. — Altitude 75m.

DATES.	PRESSION (700+).						TEMPÉRATURE.								HUMIDITÉ RELATIVE.					
	7h	10h	13h	16h	19h	22h	7h	10h	13h	16h	19h	22h	Min.	Max.	7h	10h	13h	16h	19h	22h
1	54,5	54,9	54,9	54,7	54,6	54,9	13,7	19,3	20,8	21,2	17,8	12,2	12,8	21,9	50	48	30	36	36	33
2	56,3	57,3	57,4	57,0	57,6	58,5	15,1	19,7	20,2	20,5	15,3	12,3	7,8	21,7	72	52	55	66	81	95
3	58,5	58,9	57,9	57,0	56,4	56,5	13,5	20,8	20,9	21,3	18,5	16,8	9,0	22,8	86	55	62	63	66	81
4	57,7	58,2	57,8	57,3	57,0	57,3	15,5	21,6	23,9	23,2	18,3	12,5	9,8	24,8	68	48	39	45	55	95
5	56,4	56,3	55,2	53,4	52,1	52,3	16,3	23,4	25,2	25,7	22,8	18,2	9,2	26,7	69	43	31	33	32	36
6	55,2	56,3	55,7	54,6	54,6	55,7	17,5	17,9	19,2	18,6	13,9	11,1	11,6	20,4	63	69	60	60	80	85
7	55,4	53,6	52,1	49,9	49,8	50,6	13,5	17,9	18,9	19,5	15,9	12,5	6,4	20,2	60	48	47	10	16	14
8	50,6	50,4	50,8	51,1	51,9	52,9	12,5	16,8	18,1	17,1	13,8	12,2	6,0	20,3	87	67	50	55	68	68
9	53,6	54,2	55,1	55,1	56,0	56,0	13,1	15,9	16,8	14,9	11,6	10,8	10,5	17,1	75	68	62	71	91	96
10	56,4	57,4	57,1	56,5	56,3	56,7	12,9	15,0	16,5	18,3	14,1	11,6	10,5	19,5	95	84	77	69	89	97
11	55,4	55,3	54,7	54,1	54,0	53,9	14,9	18,6	18,9	17,3	16,5	13,8	9,2	20,5	80	65	71	70	64	66
12	52,9	53,0	52,3	51,9	50,6	51,5	13,7	19,2	21,5	23,3	20,3	17,3	8,8	24,0	75	49	45	30	30	35
13	55,4	56,5	56,6	56,4	56,5	57,7	16,5	21,5	21,3	20,5	16,8	10,9	9,5	22,4	72	44	39	40	54	85
14	57,3	57,9	57,7	57,3	57,0	57,7	16,5	22,2	22,7	22,0	16,5	13,1	9,0	24,2	53	43	36	33	56	62
15	57,2	56,9	55,8	55,4	55,4	55,5	14,9	20,9	22,1	21,9	17,2	12,5	12,2	26,2	72	55	41	45	56	83
16	54,0	53,7	52,9	53,4	53,1	53,2	16,9	21,3	21,7	20,4	16,7	12,6	10,0	23,3	72	57	56	61	87	89
17	52,1	52,6	52,2	51,4	51,5	51,7	17,9	20,3	23,2	21,3	19,9	17,1	11,2	23,5	76	66	56	57	58	79
18	51,1	51,2	51,3	51,8	52,0	53,0	18,3	23,9	24,7	23,3	18,7	16,6	16,0	26,5	75	53	53	60	81	93
19	52,0	52,7	53,2	52,8	53,5	54,3	18,1	22,3	19,3	22,8	17,2	15,1	12,8	24,1	78	62	67	55	82	75
20	53,9	53,8	53,7	53,1	52,4	52,8	16,1	20,7	21,7	20,6	17,3	11,9	11,8	23,2	96	58	56	48	63	80
21	51,3	50,9	50,0	49,0	49,3	50,3	18,5	21,4	22,5	20,2	16,7	12,1	11,0	24,2	73	63	53	62	91	93
22	50,4	50,4	50,3	50,2	49,5	48,9	12,1	13,8	16,3	15,9	13,9	12,1	10,8	17,4	76	76	66	75	74	93
23	46,5	48,4	50,0	52,0	53,1	54,1	13,5	17,8	17,5	18,0	16,8	13,5	11,0	20,5	88	74	85	79	88	82
24	54,3	54,4	53,9	52,9	52,9	53,7	14,9	16,4	19,0	22,5	19,5	16,2	12,0	23,6	76	84	68	55	59	81
25	54,3	54,2	53,9	53,5	53,9	54,6	15,9	20,4	22,6	23,4	19,9	16,2	12,8	24,2	69	52	48	56	50	55
26	55,2	55,2	54,9	54,1	53,0	53,2	17,0	22,3	25,5	24,9	21,7	17,9	9,8	27,2	72	48	39	42	42	43
27	52,1	51,7	50,8	50,3	49,8	50,7	18,1	21,4	23,3	23,0	19,7	17,1	14,6	24,0	62	43	36	28	34	40
28	52,1	53,0	53,5	53,0	52,9	52,9	15,5	21,0	21,7	21,2	17,1	12,3	10,0	23,2	58	45	45	47	64	63
29	53,1	53,4	53,2	53,1	53,2	54,0	15,5	21,6	24,0	21,9	17,4	12,8	8,0	24,4	68	48	33	46	67	80
30	53,5	53,7	53,9	53,3	53,1	53,4	17,5	21,2	23,3	21,7	17,9	14,7	10,0	24,0	71	71	57	63	86	95
31	52,1	51,8	51,3	50,9	50,2	50,6	17,1	22,8	22,5	21,5	18,2	15,3	12,0	23,6	83	61	67	70	68	89
Moy.	53,90	54,14	53,87	53,44	53,33	53,84	15,58	19,98	21,15	20,90	17,35	13,91	10,52	22,89	73,2	58,0	52,6	52,6	63,5	72,6

DATES.	VENT. — DIRECTION ET FORCE.						NÉBULOSITÉ.						PLUIE.	REMARQUES.
	7h	10h	13h	16h	19h	22h	7h	10h	13h	16h	19h	22h		
1	WNW 3	NW 3	NW 4	WNW 3	NW 2	NE 0	0	0	0	0	0	0	.	
2	NW 0	SW 1	WSW 2	WNW 2	SW 0	NE 0	4	1	3	1	0	0	.	Brume à 16 h. et 22 h.
3	WNW 0	SW 1	WSW 2	SW 3	SW 1	NE 1	0	1	5	3	0	0	.	
4	NW 0	SW 2	WSW 1	SW 2	SW 1	NE 1	0	0	0	1	2	0	.	Brume à 10 h.
5	NE 0	SW 1	W 1	SW 2	NW 3	ENE 0	3	0	1	0	0	0	.	Brume à 10 h.
6	NE 0	WNW 2	SW 3	S 1	SSE 2	SE 2	1	6	4	2	1	0	.	
7	SE 0	SW 1	WSW 3	NW 4	NW 4	NNE 3	0	2	1	1	4	0	.	
8	NE 0	SW 2	W 3	E 3	ENE 1	E 1	6	4	6	10	9	10	0,0	✓
9	E 2	SE 1	ESE 3	E 2	E 2	E 1	10	10	10	10	10	10	4,7	
10	W 0	W 1	W 2	WSW 1	SW 1	ENE 1	10	10	10	6	4	2	13,0	
11	WNW 1	W 1	WSW 2	WSW 2	NW 2	NW 0	7	9	8	8	2	2	.	
12	NW 1	WNW 2	WSW 2	WNW 3	NW 3	NW 4	0	1	2	0	1	1	.	
13	NE 0	WSW 1	SW 2	SW 3	SW 1	NE 1	1	1	3	0	0	0	.	
14	SE 1	S 3	SSE 3	S 2	SE 1	ENE 1	0	1	1	1	6	7	.	
15	SE 0	E 1	SW 3	SSW 2	SW 1	NE 1	10	9	7	6	9	4	.	
16	NE 1	SW 1	W 2	WSW 2	SW 1	NE 1	0	1	5	7	4	7	.	
17	E 3	SE 4	SE 3	ESE 3	E 3	E 2	7	10	9	9	9	10	.	
18	SE 4	SSE 2	SSE 3	SW 1	SE 1	ENE 0	7	3	3	1	1	10	.	
19	E 2	SSW 1	NW 3	SW 2	W 2	NE 1	1	6	9	2	8	1	0,0	Tonn. au NNE et au NW de 11 h. 30 à h., écl. à l'E et à l'WNW à 22 h.
20	NW 1	SW 1	SW 3	WSW 3	SW 0	NE 1	1	7	8	5	2	0	.	
21	SE 2	SE 3	SSE 4	SSE 4	WNW 5	NW 2	7	9	6	10	10	10	24,0	Orage de 6 h. 50 à 7 h. 25.
22	NW 1	NW 2	NW 3	NW 1	NW 1	NW 2	10	10	10	10	10	10	1,7	
23	E 0	NE 1	E 1	W 1	NW 1	NE 1	10	10	10	10	10	7	3,1	
24	WNW 1	W 1	NW 1	WNW 2	NW 2	NW 2	10	10	10	7	9	4	0,0	
25	NW 4	NW 3	NW 3	WNW 3	NW 1	NW 1	1	1	2	1	1	0	.	
26	NW 0	WSW 2	WNW 1	WNW 1	NW 4	ENE 1	0	1	1	0	0	0	.	
27	NW 1	N 3	NW 4	NW 5	NW 5	NW 4	3	1	3	0	2	1	.	
28	WNW 1	W 1	W 2	W 3	W 1	NE 1	1	1	2	0	1	0	.	
29	NE 1	SW 1	WSW 2	SW 3	WNW 1	NE 1	0	0	1	0	0	0	.	
30	WNW 1	SW 1	WSW 3	SW 3	SW 1	NE 0	5	3	10	5	5	6	.	
31	NE 0	SW 1	WSW 3	WSW 2	NE 1	NNE 1	10	9	5	8	9	10	.	Tonnerre au N et au NNE à 16 h. 15.
Moy.	1,0	1,6	2,5	2,4	1,8	1,2	4,0	4,4	5,0	4,0	4,2	3,6	46,5	

Juin 1893.

MARSEILLE (Observatoire).

Longitude 3°3′ E. — Latitude 43°17′. — Altitude 75m.

DATES.	PRESSION (700+).						TEMPÉRATURE.								HUMIDITÉ RELATIVE.					
	7h	10h	13h	16h	19h	22h	7h	10h	13h	16h	19h	22h	Min.	Max.	7h	10h	13h	16h	19h	22h
1	48,3	49,3	49,1	48,5	48,5	49,4	17,3	21,8	24,9	21,2	19,3	15,8	12,0	26,2	76	62	57	57	61	82
2	48,0	48,3	48,3	48,4	48,4	48,7	15,7	19,6	18,0	17,5	15,5	15,1	12,8	21,4	85	66	83	94	91	81
3	48,2	48,9	49,0	49,8	50,0	51,6	16,5	21,3	22,0	21,8	19,4	14,7	11,0	23,8	83	54	55	55	70	90
4	54,5	55,7	55,9	57,0	57,1	58,9	18,9	22,5	24,7	24,7	22,6	19,8	14,0	25,4	41	31	22	17	15	17
5	59,0	58,9	58,6	57,8	57,7	58,1	18,1	23,8	26,3	25,9	22,8	20,5	14,0	27,2	50	27	25	26	26	25
6	55,8	55,6	54,9	54,5	55,7	57,4	18,5	21,4	23,5	22,7	20,1	15,7	15,8	24,1	50	35	25	25	28	57
7	57,7	57,4	56,9	56,4	55,7	56,3	17,3	23,6	24,7	24,9	18,8	14,1	9,8	26,4	59	31	34	35	62	77
8	56,2	56,5	56,5	56,6	56,7	56,9	17,7	22,9	25,9	22,7	19,0	14,8	10,2	26,9	65	50	43	46	67	82
9	57,1	57,1	57,0	46,8	56,6	56,4	20,3	24,5	24,2	21,6	18,5	15,1	11,0	25,6	57	36	43	53	84	.
10	56,6	56,5	55,7	55,3	55,1	55,9	18,1	22,5	24,9	23,5	20,9	17,1	12,5	26,5	78	66	54	56	67	95
11	55,4	55,8	55,9	54,5	54,7	53,9	19,5	20,7	24,0	23,2	19,3	17,1	13,0	25,7	76	76	67	69	83	83
12	52,8	53,0	52,5	51,8	51,5	51,8	19,7	23,9	24,7	24,5	21,1	17,3	12,2	26,3	86	54	60	49	70	92
13	51,6	51,7	51,6	50,9	51,0	52,1	21,5	24,5	26,8	25,5	21,5	18,5	13,2	27,2	69	60	59	63	77	94
14	52,5	52,6	52,1	51,3	51,2	53,7	23,5	25,5	25,9	25,5	21,1	14,3	17,0	27,2	65	59	50	57	52	98
15	53,0	53,7	53,6	53,1	52,8	53,4	18,3	22,1	24,8	23,2	21,6	18,3	12,8	25,5	77	63	43	60	52	86
16	53,4	53,5	53,2	54,0	54,1	55,0	18,5	20,9	25,3	18,7	19,3	16,1	14,8	26,1	67	61	39	83	79	91
17	56,0	57,9	58,5	58,8	59,2	60,4	20,9	23,8	24,7	22,9	21,1	16,7	14,0	25,6	63	50	49	56	73	90
18	60,8	61,3	60,3	59,2	59,2	59,1	22,1	28,1	28,4	26,1	22,5	16,8	15,0	29,2	64	36	39	45	65	74
19	56,9	56,9	56,5	54,7	54,8	54,3	22,9	24,1	25,1	25,9	21,7	16,7	13,4	27,7	56	51	41	44	63	92
20	51,8	51,2	49,9	49,3	49,1	48,9	21,5	24,5	25,5	24,1	20,3	19,1	13,2	27,3	61	62	58	67	80	81
21	47,7	47,3	46,7	46,4	47,3	48,8	20,1	23,9	27,0	26,0	24,8	22,7	17,5	28,4	74	55	37	41	43	48
22	49,7	49,8	49,9	50,0	49,3	48,8	20,3	21,8	24,8	23,4	20,7	19,8	16,5	27,0	62	47	44	53	70	78
23	46,6	46,9	46,4	45,5	46,2	48,0	21,7	20,7	23,3	22,3	16,2	14,8	19,0	24,6	78	83	78	84	86	94
24	49,9	50,1	50,9	50,6	50,9	53,0	18,7	22,3	23,3	25,0	22,6	20,1	13,2	25,6	69	51	61	36	39	47
25	53,9	54,0	53,9	54,3	54,5	54,4	17,1	20,1	22,6	23,3	20,9	19,5	15,6	24,3	48	39	23	27	31	38
26	55,4	55,8	55,9	55,5	55,6	56,1	17,1	23,9	26,5	24,3	20,2	17,6	15,0	28,0	55	31	29	46	68	83
27	55,0	55,0	55,0	54,6	54,6	54,7	22,9	27,8	29,0	27,0	22,8	16,8	14,0	29,6	68	48	45	41	59	86
28	54,6	55,7	55,8	55,7	55,3	56,0	23,5	28,8	28,5	23,5	20,9	16,8	14,0	29,6	62	36	36	69	82	76
29	55,7	55,8	56,0	55,6	55,3	56,1	22,1	25,3	26,9	26,9	22,2	18,2	13,0	29,1	62	54	57	44	66	71
30	55,7	56,3	56,2	56,0	55,5	56,5	22,1	25,1	27,3	27,2	23,3	18,5	14,0	29,4	64	61	53	49	68	88
Moy.	53,66	53,95	53,76	53,43	53,45	54,15	19,75	23,39	25,12	23,83	20,70	17,28	13,78	26,56	65,7	51,2	47,0	51,5	62,6	75,9

DATES.	VENT. — DIRECTION ET FORCE.						NÉBULOSITÉ.						PLUIE.	REMARQUES.
	7h	10h	13h	16h	19h	22h	7h	10h	13h	16h	19h	22h		
1	Calme	WSW 1	SW 0	SSW 2	SSW 1	NE 1	7	8	8	7	8	9	. √	Tonnerre au NE.
2	E 1	E 1	W 1	WSW 1	NE 1	NE 1	10	10	10	10	10	10	1,5	
3	WNW 1	WNW 2	WSW 3	WSW 3	S 1	NE 0	1	1	3	3	6	3	.	
4	NW 3	NW 4	NW 5	NW 5	NW 5	NW 4	0	2	3	1	0	0	.	
5	NW 1	NW 2	NW 3	NW 5	NW 4	NW 4	0	0	0	0	0	0	.	
6	NW 4	NW 5	NW 5	NW 5	NW 4	NE 1	3	0	1	0	1	0	.	
7	NW 1	W 1	SW 2	SW 3	SW 1	E 1	0	0	0	0	1	0	.	
8	NE 0	SW 1	W 2	SW 3	SW 1	NE 1	6	8	8	5	7	5	.	Éclairs au NE et au SW à 22 h.
9	W 0	S 1	SSW 2	SW 2	WSW 1	NE 1	1	3	6	7	9	7	.	
10	W 0	WSW 2	WSW 2	SW 2	SW 1	ESE 1	6	3	4	3	3	0	.	Brume à 22 h.
11	SW 0	W 1	WNW 1	WSW 2	W 1	NE 1	2	2	3	6	5	6	.	
12	Calme	WSW 1	W 1	WSW 1	WNW 1	NE 1	0	1	1	8	7	6	.	
13	E 0	SW 1	SSW 2	SSW 2	SSW 1	NE 1	2	0	2	9	7	6	.	Forte brume à 10 h., éclairs au SW et au NNE à 19 h.
14	SW 1	SW 1	S 3	SSE 3	ESE 1	N 4	5	2	4	3	6	10	0,0	Orage à 21 h. 30.
15	NW 1	W 2	WNW 3	WNW 3	NW 2	NW 1	1	1	3	3	6	4	17,4	
16	NW 2	WNW 2	WNW 3	E 1	SE 1	NE 1	7	6	7	9	7	3	7,9	Orage au N à 13 h.
17	Calme	SW 1	WSW 2	SSW 1	SW 1	ESE 1	1	1	4	6	3	0	.	Tonnerre au NNE le soir.
18	NE 1	E 1	SSE 3	SSE 2	SE 1	NE 1	0	1	3	3	4	4	.	
19	SW 1	SW 1	W 1	SW 1	SW 1	NE 1	7	8	5	5	1	0	.	
20	S 1	S 2	SW 2	SW 2	W 2	W 2	6	7	4	3	2	1	.	Éclairs au SSW à 22 h.
21	W 0	NW 3	NW 4	NW 4	NW 4	NW 1	6	4	2	3	1	1	.	
22	NW 0	SW 2	WSW 2	SW 2	SW 1	E 2	0	7	5	8	10	10	.	
23	SE 2	SE 2	SSE 4	SSE 2	SE 1	NE 1	10	10	10	9	3	10	1,6	Éclairs à l'ENE à 22 h.
24	WNW 3	NW 3	W 3	NW 3	NW 3	WNW 3	1	6	5	1	4	8	.	
25	NW 4	WNW 3	NW 5	NW 4	WNW 3	NW 2	1	2	3	7	10	10	.	
26	NW 1	WNW 3	NW 3	W 3	W 2	WNW 1	6	3	4	3	1	10	.	
27	Calme	SW 1	WSW 1	SSW 3	SW 1	NE 1	0	0	1	0	0	0	.	Brume à 10 h. et 13 h.
28	SE 1	SE 1	SSW 2	WNW 2	W 1	NE 1	1	1	4	7	1	2	0,0	
29	Calme	WSW 1	WSW 1	W 2	NE 1	NE 1	1	5	4	6	2	3	.	
30	WNW 0	W 1	WSW 1	W 2	WSW 1	NE 1	0	0	4	1	0	1	.	Brume à 10 h. et 22 h.
Moy.	1,0	1,8	2,4	2,5	1,7	1,4	3,0	3,4	4,0	4,5	4,2	4,3	28,4	

Juillet 1893.

MARSEILLE (Observatoire).

Longitude 3°3′ E. — Latitude 43°17′. — Altitude 75m.

DATES.	PRESSION (700 +)						TEMPÉRATURE.								HUMIDITÉ RELATIVE.					
	7h	10h	13h	16h	19h	22h	7h	10h	13h	16h	19h	22h	Min.	Max.	7h	10h	13h	16h	19h	22h
1	55,8	55,8	55,3	55,3	55,3	55,7	23,9	27,7	30,0	26,3	24,0	26,0	14,8	31,2	72	60	49	57	76	52
2	54,4	54,8	54,5	54,0	54,1	54,4	26,5	31,3	34,5	33,2	30,2	23,5	21,5	35,2	48	37	22	25	34	50
3	55,3	55,5	54,9	54,6	54,2	54,8	24,9	28,5	30,0	30,1	25,7	20,8	16,5	32,2	61	52	44	48	60	88
4	53,5	53,4	52,5	53,2	51,4	52,2	25,5	31,7	32,8	29,5	25,7	21,5	17,8	33,8	56	45	31	48	56	87
5	51,5	52,0	51,4	50,6	50,4	50,6	22,3	25,0	27,2	27,4	27,3	24,0	18,0	28,9	82	72	50	46	35	33
6	50,3	49,6	49,4	50,1	50,4	51,3	21,7	24,8	27,2	27,6	24,7	21,7	20,0	28,5	53	49	35	32	44	61
7	51,6	52,3	52,6	52,7	53,2	53,6	23,5	26,9	28,5	27,7	22,6	18,8	15,0	30,9	60	49	45	44	62	75
8	54,5	56,0	54,8	54,6	54,1	54,6	21,9	24,9	29,8	28,3	23,8	19,7	15,4	30,8	72	74	33	41	63	80
9	54,7	55,3	55,1	55,2	55,3	55,3	22,3	26,7	28,3	26,8	22,1	20,5	15,8	29,5	63	65	58	60	79	73
10	55,2	55,0	54,6	53,7	52,7	52,8	22,7	25,8	28,9	28,4	24,5	20,3	16,8	29,9	72	62	46	38	63	80
11	52,0	51,8	51,9	50,7	50,9	50,8	23,3	26,3	25,9	26,5	22,3	18,8	15,8	28,1	70	36	57	59	81	95
12	51,3	52,5	52,2	51,9	51,7	51,9	21,5	25,5	26,9	24,6	22,3	20,1	16,0	28,2	61	39	48	54	67	80
13	51,8	51,3	50,5	49,5	49,2	49,1	19,3	21,7	25,3	23,1	20,8	20,7	17,5	26,0	53	46	42	53	70	51
14	47,9	48,2	47,5	47,4	47,6	48,8	19,5	22,5	23,9	24,8	21,9	19,1	16,6	25,9	55	42	45	33	42	40
15	49,9	50,5	50,9	51,1	52,1	53,6	18,7	22,8	25,5	25,5	23,2	20,8	15,8	26,6	61	44	35	28	22	45
16	54,8	55,2	55,2	55,3	55,3	55,8	19,1	21,8	22,2	22,0	19,2	15,7	16,5	25,2	58	58	44	57	71	97
17	56,8	56,3	55,8	55,8	55,4	56,1	20,1	23,7	26,0	26,2	24,7	22,4	15,0	26,9	57	37	30	30	31	34
18	55,9	55,1	54,4	53,8	53,9	54,0	21,3	25,0	27,0	27,4	23,4	21,1	17,8	28,4	51	37	31	28	36	54
19	53,8	53,7	53,4	53,3	53,3	54,0	18,7	25,0	29,5	25,2	21,1	16,9	15,0	29,8	49	38	27	44	57	68
20	53,7	54,0	53,1	52,9	53,9	53,6	21,5	23,5	24,0	22,8	19,5	18,8	13,4	29,4	69	52	53	73	87	87
21	53,0	53,2	53,5	53,4	53,9	54,0	21,7	29,1	29,1	24,5	21,9	19,3	14,0	30,4	63	40	52	65	83	96
22	54,6	54,9	54,9	55,0	55,0	55,5	21,3	25,7	26,0	25,1	22,5	18,7	18,4	28,2	89	63	62	63	71	88
23	55,5	55,4	55,5	55,3	55,3	55,7	21,7	25,5	29,0	28,6	25,3	21,7	18,0	29,8	66	50	34	30	36	53
24	54,5	55,8	55,8	55,5	55,4	55,5	21,9	29,7	31,5	30,5	25,5	18,3	13,5	32,6	61	37	33	32	53	88
25	54,5	54,6	54,4	53,8	53,4	53,3	22,7	29,7	31,5	28,8	25,1	20,2	14,0	31,5	62	40	30	45	60	81
26	52,5	52,6	51,9	51,2	50,6	50,5	23,5	28,1	26,5	25,7	22,3	18,8	16,4	29,7	62	44	52	49	63	85
27	50,5	50,7	50,9	50,4	50,3	50,4	17,5	19,8	21,9	22,2	20,5	18,5	17,2	23,0	90	66	66	62	53	54
28	49,6	51,3	51,6	52,1	52,3	52,5	15,9	19,3	24,0	23,3	20,9	18,5	14,0	27,4	89	77	54	60	75	90
29	52,2	52,0	51,5	51,1	51,6	52,0	19,5	23,5	25,7	25,2	22,5	20,5	16,4	26,1	61	44	31	30	33	30
30	51,7	51,4	50,4	50,0	50,0	51,0	19,5	23,7	24,7	25,8	22,5	20,2	18,0	27,2	47	40	43	40	49	52
31	51,4	51,4	51,6	51,3	51,5	52,8	18,5	22,1	24,5	25,1	22,0	19,3	15,8	26,0	64	36	30	25	30	39
Moy.	53,05	53,28	52,97	52,74	52,70	53,10	21,35	25,40	27,35	26,39	23,23	20,17	16,35	28,95	63,8	49,4	42,3	45,1	56,2	67,3

DATES.	VENT. — DIRECTION ET FORCE.						NÉBULOSITÉ.						PLUIE.	REMARQUES.
	7h	10h	13h	16h	19h	22h	7h	10h	13h	16h	19h	22h		
1	WNW 1	WSW 1	WNW 1	W 2	NW 1	NW 3	3	3	4	9	10	10	.	Éclairs à l'W à 22 h.
2	WNW 1	NW 3	NW 3	NW 4	NW 1	NE 1	0	0	1	6	1	0	.	
3	WNW 1	WNW 2	WNW 1	W 1	SW 1	NE 1	1	0	1	0	0	0	.	Brume à 10 h.
4	Calme	SE 1	S 2	SSE 3	SE 1	E 1	1	0	1	2	0	0	.	
5	E 1	SE 2	SW 2	WSW 3	NW 4	NW 4	10	9	7	4	1	1	.	Éclairs au NE après 22 h.
6	WNW 4	NW 5	NW 4	NW 5	NW 3	NNE 1	1	1	3	5	2	0	.	
7	NW 0	SW 1	S 2	SW 2	SW 1	NE 1	0	0	2	0	1	0	.	
8	WNW 1	WSW 1	S 2	SSW 1	SE 1	ESE 1	5	0	2	1	0	1	.	Brume à l'horizon à 22 h.
9	SE 1	SW 1	S 2	SSE 2	SW 1	Calme	1	5	5	7	10	10	.	
10	SE 1	WNW 1	SE 2	ESE 2	SE 1	NW 1	7	3	3	6	3	7	.	
11	E 1	SW 1	W 2	W 1	W 1	NE 1	7	4	4	2	2	1	.	
12	WNW 2	W 3	WSW 3	WSW 3	W 1	NE 1	0	1	5	2	2	5	.	
13	NW 1	WSW 2	WSW 3	SW 3	SW 2	WNW 1	10	8	7	6	6	4	.	
14	NW 4	NW 4	WSW 4	WNW 3	NW 4	NW 5	5	3	4	4	2	0	.	
15	WNW 4	NW 4	NW 4	NW 5	NW 4	NW 4	1	4	4	2	0	0	.	
16	WNW 3	WSW 3	WSW 3	W 4	Calme	NE 1	0	4	1	2	3	2	.	
17	WNW 3	NW 4	NW 4	NW 4	NW 4	NW 4	3	3	4	2	0	0	.	
18	WNW 4	NW 4	NW 4	NW 5	NW 5	NW 5	0	1	2	1	0	0	.	
19	NW 1	WNW 1	WSW 1	SW 1	SW 1	NNE 2	0	0	0	0	1	1	.	
20	NE 0	SSW 2	ESE 3	NW 1	W 1	NE 1	4	10	10	7	9	7	0,8	
21	E 1	SSE 1	S 3	SW 2	SW 1	SE 1	5	1	4	8	5	7	.	
22	Calme	SW 1	SW 2	WSW 2	SW 1	NE 1	10	7	5	2	2	5	.	
23	NW 4	WNW 3	WNW 2	NW 3	WNW 3	NW 2	1	2	2	1	1	0	.	
24	NW 1	SW 1	SW 2	SW 3	S 1	NE 1	0	2	3	1	2	2	.	
25	NE 1	SE 1	SSW 1	SW 1	SSW 1	NE 1	0	0	2	0	0	0	.	Brume à 10 h.
26	WNW 1	SE 1	W 3	W 3	SW 1	NE 1	1	1	3	4	9	6	.	
27	W 1	NNW 1	NW 1	NW 3	NNW 2	NE 1	10	10	10	10	8	10	0,9	
28	NW 1	WNW 1	NW 1	SW 2	E 1	NE 1	10	8	10	10	10	9	6,4	
29	WNW 1	NW 3	NW 4	NW 5	NW 4	NW 4	1	2	2	0	2	6	.	
30	NW 5	NW 3	W 3	WNW 2	WNW 4	NW 3	2	2	6	3	3	0	0,0	
31	NW 4	NW 5	NW 4	NW 4	NW 4	NW 5	1	1	3	3	0	0	.	
Moy.	1,7	2,2	2,5	2,7	2,0	1,9	3,2	3,1	3,9	3,5	3,1	3,0	8,1	

Août 1893.

MARSEILLE (Observatoire).

Longitude 3°3′ E. — Latitude 43°17′. — Altitude 75m.

DATES.	PRESSION (700 +).						TEMPÉRATURE.								HUMIDITÉ RELATIVE.					
	7h	10h	13h	16h	19h	22h	7h	10h	13h	16h	19h	22h	Min.	Max.	7h	10h	13h	16h	19h	22h
1	53,1	54,1	53,9	53,0	53,3	54,3	18,1	21,8	24,9	24,8	22,9	18,9	14,6	26,1	53	40	30	30	31	45
2	55,1	55,5	55,6	55,5	55,8	57,1	17,3	22,5	25,8	21,3	19,3	15,6	13,0	26,4	50	35	22	14	65	87
3	56,8	57,5	57,2	56,8	56,8	56,9	19,1	23,5	23,3	24,4	20,3	16,5	12,8	26,3	70	55	59	59	63	75
4	56,9	56,2	57,0	55,7	55,7	55,5	21,3	26,1	23,6	23,8	19,8	19,2	14,2	27,4	62	46	63	61	84	91
5	54,3	54,2	53,9	53,5	52,7	53,5	19,5	25,5	27,9	28,7	22,8	22,7	14,8	30,0	81	43	28	32	60	62
6	53,1	53,0	52,4	52,1	52,4	52,9	21,1	25,5	27,5	27,5	24,3	20,3	19,0	29,2	58	35	25	14	33	37
7	54,8	54,8	55,3	55,2	55,6	56,5	20,3	25,1	27,5	26,8	22,5	19,2	13,2	29,4	54	47	58	36	74	86
8	57,5	57,5	57,6	57,6	57,4	58,6	22,3	27,5	28,9	27,0	22,5	17,5	13,2	30,3	58	42	32	39	63	94
9	58,1	58,4	57,8	57,4	56,7	56,8	20,1	26,8	27,4	26,8	22,3	16,7	14,6	28,8	67	32	37	37	62	80
10	55,7	55,9	55,4	54,6	54,3	54,7	20,5	27,1	27,3	26,8	21,1	19,9	13,2	28,1	61	49	64	68	69	94
11	54,6	55,4	55,2	54,2	53,7	54,0	22,7	26,9	28,9	29,8	29,0	26,5	16,6	31,8	81	64	54	51	37	39
12	54,5	54,2	54,3	53,5	53,3	54,4	21,7	28,9	30,5	30,0	25,7	22,5	16,8	31,6	74	46	35	46	58	72
13	55,5	56,1	56,2	55,9	56,2	56,6	23,8	28,2	29,1	28,8	23,7	19,9	19,0	31,6	73	58	52	52	72	89
14	56,4	57,0	57,3	57,1	56,1	57,5	21,1	26,9	27,4	26,9	22,8	20,9	15,0	29,8	72	58	56	63	84	94
15	57,2	57,5	57,1	57,1	56,8	57,8	22,3	26,3	29,2	27,6	23,5	21,9	15,0	30,2	79	67	62	69	90	94
16	58,3	59,0	58,9	58,7	58,1	58,8	22,5	27,0	28,2	27,8	23,9	21,0	18,0	29,4	83	70	63	62	83	98
17	58,4	59,1	59,1	58,4	57,8	58,4	21,7	26,1	27,1	27,4	24,2	21,1	17,8	30,0	89	73	64	61	84	97
18	57,6	58,3	58,3	57,8	57,6	57,7	22,1	27,3	29,1	28,2	23,1	19,8	17,8	30,4	81	61	59	54	82	95
19	57,4	58,0	57,8	57,4	56,9	57,6	20,7	28,7	32,1	29,0	23,9	19,3	16,0	33,0	73	54	30	29	82	94
20	56,6	57,3	57,1	56,0	56,2	57,0	21,3	29,3	29,2	27,9	23,1	19,3	15,6	31,4	65	55	50	55	80	83
21	56,4	56,6	56,9	56,3	56,2	56,9	22,5	28,0	28,8	27,9	23,3	19,1	16,2	30,5	66	64	59	63	83	81
22	56,7	57,5	57,9	57,4	57,3	57,8	21,5	28,7	30,2	28,1	24,2	21,0	15,8	31,0	63	58	55	57	80	95
23	58,4	58,7	58,8	58,2	58,1	59,1	24,5	28,8	29,6	28,3	23,8	19,5	16,5	30,5	75	51	55	63	82	92
24	58,0	58,5	58,1	57,6	57,4	57,7	20,5	28,0	31,0	27,9	23,7	20,8	15,8	31,9	64	61	43	58	90	96
25	56,8	56,9	56,3	55,1	54,8	55,5	22,3	27,2	30,1	29,1	25,9	23,0	17,6	31,0	69	41	24	8	11	26
26	54,4	54,1	53,5	53,0	52,3	52,7	21,1	26,3	29,1	28,2	24,9	22,0	18,0	30,1	40	27	23	17	15	31
27	52,1	52,1	51,6	50,9	51,2	51,7	17,3	23,5	26,9	25,8	23,0	21,0	15,5	28,0	44	29	20	18	19	26
28	52,3	53,2	53,6	53,7	53,7	55,2	15,7	23,8	24,6	23,1	19,1	17,6	12,0	27,5	61	34	36	44	72	75
29	54,7	55,3	55,1	54,2	53,3	53,1	21,9	24,5	23,0	20,9	19,2	19,1	17,0	24,6	75	63	85	88	96	96
30	52,1	52,4	52,1	51,6	50,9	51,7	17,5	22,2	23,6	21,8	19,2	19,0	16,2	25,0	99	80	73	74	89	93
31	48,7	48,4	48,5	47,9	47,9	49,4	17,5	19,9	22,2	24,3	21,7	19,5	16,5	25,3	87	75	65	42	45	57
Moy.	55,56	55,89	55,80	55,27	55,05	55,72	20,70	26,06	27,55	26,67	22,86	20,01	15,72	29,25	68,6	52,0	47,8	47,2	65,7	76,6

DATES.	VENT. — DIRECTION ET FORCE.						NÉBULOSITÉ.						PLUIE.	REMARQUES.
	7h	10h	13h	16h	19h	22h	7h	10h	13h	16h	19h	22h		
1	NW 3	NW 3	WNW 4	WNW 4	NW 2	NW 1	1	1	1	1	1	0	.	
2	NW 1	NW 2	WNW 3	WSW 3	SW 1	NE 1	0	0	1	1	1	0	.	
3	NE 1	SW 1	W 2	W 2	NW 1	NE 1	0	0	0	0	1	0	.	Brume à 10 h.
4	NE 1	W 1	S 2	WSW 1	NW 1	W 1	5	6	10	10	10	10	0,0	
5	WNW 1	NW 3	WNW 4	WNW 4	NW 1	NW 3	10	5	1	1	3	4	.	
6	NW 3	NW 4	NW 4	NW 4	NW 4	NW 0	2	0	2	4	1	1	.	
7	NW 1	WSW 1	W 3	NNW 2	NW 1	NE 1	0	1	2	6	4	4	.	Brume a 10 h.
8	NW 1	SW 1	SE 3	S 2	SW 1	ENE 1	0	1	1	0	0	0	.	
9	NE 1	SW 1	WSW 2	WSW 1	E 1	NE 1	0	0	0	0	0	2	.	
10	Calme	SW 1	SW 2	SW 2	SW 1	NNW 1	1	0	2	4	3	10	.	Brume à 10 h.
11	W 1	SW 1	W 1	SW 1	NW 2	NE 1	5	9	7	4	7	4	.	Brume à 10 h.
12	NW 1	SW 1	SW 2	SW 2	SW 1	WSW 1	0	1	1	1	1	0	.	
13	Calme	SW 1	SW 2	SW 1	SW 1	NE 1	0	3	7	4	1	0	.	Tonnerre à l'ENE à 13 h.
14	NW 1	WSW 1	SW 2	W 1	SW 1	NE 1	0	0	0	0	1	6	.	Brume à 10 h.
15	NE 1	SW 2	W 2	W 1	SW 1	ENE 1	0	1	0	1	2	5	.	
16	Calme	SW 1	SW 1	SW 2	SW 1	NE 1	5	2	1	5	5	0	.	Brume à 10 h.
17	Calme	SW 1	WSW 1	WSW 2	SW 0	NE 1	0	3	1	6	5	3	.	
18	NE 1	W 1	SW 1	W 2	Calme	NE 1	0	1	1	1	3	1	.	
19	NE 1	SW 1	SSW 1	WSW 1	NW 1	NE 1	0	0	0	0	1	2	.	
20	NE 1	W 1	W 1	W 1	W 1	NE 1	0	0	1	0	1	0	.	
21	NE 1	W 1	W 1	W 1	SW 1	NE 1	0	4	3	2	2	3	.	
22	NE 1	SW 1	W 1	W 1	SW 1	NE 1	3	3	4	5	3	0	.	
23	SE 1	SW 1	W 1	W 1	W 1	W 1	0	0	0	0	1	5	.	Brume a 10 h.
24	NE 1	SW 1	W 1	W 1	SW 1	NE 1	0	0	0	1	3	4	.	
25	WNW 1	NW 2	NW 3	NW 4	NW 4	NW 2	0	0	0	0	1	1	.	
26	NW 3	NW 2	NW 3	NW 4	NW 3	NW 2	2	2	7	8	1	2	.	
27	NW 1	N 2	NW 4	NW 4	NW 4	NW 4	0	1	2	1	4	3	.	
28	NW 1	WSW 1	SW 1	SW 1	SE 1	SE 1	2	6	8	10	9	8	.	
29	E 1	SE 1	Calme	NE 1	NW 1	SE 1	10	10	10	10	10	10	6,1	Orage à 22 h.
30	NW 0	WSW 1	W 1	WSW 1	SW 1	WNW 1	5	10	4	9	9	10	20,5	
31	WNW 2	ENE 1	WNW 2	WNW 3	NW 3	NW 3	10	9	7	2	1	2	0,0	Tonnerre à 7 h. 30.
Moy.	1,1	1,4	2,0	2,0	1,4	1,3	2,0	2,5	2,7	3,1	3,1	3,2	26,6	

Septembre 1893.

MARSEILLE (Observatoire).

Longitude 3°3′ E. — Latitude 43°17′. — Altitude 75m.

DATES.	PRESSION (700 +).						TEMPÉRATURE.								HUMIDITÉ RELATIVE.					
	7h	10h	13h	16h	19h	22h	7h	10h	13h	16h	19h	22h	Min.	Max.	7h	10h	13h	16h	19h	22h
1	49,9	51,0	51,4	51,5	51,9	53,4	17,9	24,0	26,6	27,2	23,1	20,3	15,0	27,9	62	41	35	33	36	52
2	54,5	55,0	54,8	54,0	53,1	53,9	17,9	23,5	25,8	26,3	23,2	21,0	14,8	27,5	67	44	33	29	36	29
3	53,5	53,4	52,6	52,4	52,5	53,1	17,3	23,9	25,6	25,5	21,3	15,1	16,0	27,0	63	44	37	32	50	80
4	54,9	55,9	56,0	56,0	55,8	56,7	17,5	27,2	28,0	25,7	20,2	18,0	12,6	29,0	75	47	48	57	84	98
5	56,9	57,5	57,1	56,7	56,6	57,2	18,1	27,8	29,7	26,2	20,2	18,5	13,5	29,8	74	40	34	51	72	91
6	56,7	57,3	57,1	56,4	56,5	57,2	19,9	27,2	28,6	26,8	20,8	19,5	17,8	29,1	77	39	41	38	85	88
7	56,7	57,1	56,8	56,2	56,3	56,9	21,1	24,5	26,2	26,0	22,3	19,0	16,0	28,6	81	68	67	63	79	97
8	55,7	56,3	55,3	54,4	53,7	54,1	20,0	25,3	27,8	25,1	21,9	20,5	16,5	29,2	91	54	40	65	84	91
9	52,6	52,8	52,4	51,1	50,7	51,4	20,5	21,7	22,2	23,7	20,8	19,3	17,2	25,1	75	55	36	24	28	30
10	51,0	51,4	51,7	51,3	52,0	53,0	15,1	20,2	23,5	22,0	18,2	14,5	13,5	25,6	53	34	33	49	76	89
11	52,9	54,1	53,9	53,6	53,3	53,4	16,1	25,8	26,2	21,6	18,3	17,9	13,8	27,1	88	47	52	74	94	79
12	51,8	54,5	51,6	52,2	52,5	53,3	20,5	18,3	24,2	24,2	20,8	21,8	17,0	27,2	73	98	61	59	74	62
13	54,5	57,2	57,3	57,3	58,2	59,4	22,3	24,5	27,3	27,3	22,5	21,3	20,2	28,7	71	66	57	60	80	89
14	59,7	60,5	60,2	59,7	59,5	59,7	19,5	27,1	27,4	27,0	21,0	18,5	17,0	28,4	90	55	58	56	95	95
15	58,9	59,6	59,2	59,0	58,1	57,6	19,5	29,1	30,7	27,2	21,5	22,1	15,8	31,5	75	47	52	49	86	78
16	56,7	55,6	55,0	53,1	52,4	52,6	20,1	28,3	26,2	24,7	23,5	20,8	18,6	30,2	88	50	65	66	61	92
17	50,0	50,1	50,1	50,4	51,1	51,9	18,5	23,3	24,8	25,0	20,9	19,0	16,8	25,5	89	79	49	46	67	59
18	51,2	51,5	51,3	50,8	50,8	51,7	15,4	21,2	22,9	21,5	19,3	15,7	12,7	24,2	78	54	36	64	.	96
19	51,2	52,4	52,2	50,9	50,5	50,4	14,5	22,7	25,1	22,6	18,1	19,5	12,1	27,3	98	.	47	57	74	66
20	46,7	47,1	48,0	48,5	49,4	50,7	17,0	21,3	21,5	21,5	20,3	19,1	15,7	23,3	100	65	65	69	74	71
21	50,5	51,0	50,5	50,0	50,8	51,9	15,9	24,8	25,5	22,5	17,9	15,7	12,6	26,0	88	53	49	61	92	98
22	51,6	53,1	53,0	52,5	52,9	53,2	16,7	21,8	23,2	22,0	17,1	15,9	13,5	24,5	91	55	44	44	71	80
23	52,2	52,0	51,3	50,3	50,4	50,9	17,5	25,5	25,0	22,3	20,1	19,5	12,3	26,6	76	63	63	72	83	92
24	49,7	50,0	50,6	50,8	51,6	52,7	18,0	20,8	23,2	21,7	18,5	17,3	17,5	25,4	94	81	72	72	94	95
25	53,6	53,1	54,0	53,7	53,5	54,4	16,3	20,5	22,5	21,0	19,2	18,5	14,2	24,2	97	84	72	77	82	80
26	54,8	55,7	55,5	55,2	55,6	56,5	13,9	17,8	20,2	19,5	16,3	15,0	12,7	20,9	72	43	40	35	47	48
27	57,1	57,7	57,3	57,5	58,2	58,2	12,0	17,1	20,0	20,3	15,1	11,5	8,8	20,9	61	41	34	40	72	88
28	57,7	57,7	56,9	56,2	55,9	56,1	12,9	18,2	22,1	20,8	17,5	14,0	8,8	22,3	80	53	56	57	88	95
29	54,1	54,3	53,4	52,8	52,4	52,1	13,9	23,1	24,3	22,0	18,3	18,6	11,1	25,0	75	62	61	69	94	96
30	49,5	48,4	46,5	47,4	47,8	48,0	20,7	19,3	23,1	19,8	17,5	16,3	18,0	23,9	83	98	66	83	96	82
Moy.	53,56	54,11	53,77	53,40	53,47	54,05	17,55	23,19	24,98	23,63	19,86	18,12	14,74	26,40	79,5	57,8	50,1	55,0	74,3	79,5

DATES.	VENT. — DIRECTION ET FORCE.						NÉBULOSITÉ.						PLUIE.	REMARQUES.
	7h	10h	13h	16h	19h	22h	7h	10h	13h	16h	19h	22h		
1	NW 1	NW 1	NW 2	NW 2	NW 3	WNW 2	0	1	0	0	1	2	.	
2	NW 1	NW 2	WNW 3	NW 3	NW 4	NW 3	0	5	5	1	1	1	.	
3	NW 1	NW 1	NW 2	WNW 4	NW 1	NE 1	0	0	0	0	0	0	.	
4	NW 1	SW 1	S 2	SE 2	SW 0	NE 1	0	0	1	1	1	0	.	Brume à 10 h. et 22 h.
5	E 1	SW 1	SE 1	SSE 2	SW 1	NE 1	2	3	2	6	3	5	.	
6	E 2	S 1	S 2	S 2	NE 1	NE 1	8	5	8	7	4	5	.	Éclairs au NNW à 22 h.
7	W 1	NW 2	SW 2	WSW 3	WNW 2	NE 1	5	0	1	1	0	0	.	
8	Calme	NW 2	W 3	W 3	WSW 1	W 1	8	1	1	1	4	3	.	Éclairs au SW à 22 h.
9	W 3	NW 2	WNW 2	NW 4	NW 4	NW 3	10	10	9	10	3	6	.	
10	NW 1	WNW 1	WNW 2	W 3	W 1	NE 1	0	0	0	1	3	4	.	
11	E 1	S 2	SE 3	SE 1	ENE 1	NE 1	8	6	9	10	10	5	4,0	
12	E 2	E 1	ENE 3	ESE 2	ENE 1	E 2	10	10	6	1	9	9	7,0	Éclairs à l'WNW a 22 h.
13	SE 2	SE 3	SE 3	SE 2	NE 1	W 1	3	9	7	8	8	10	.	
14	NE 1	SSW 1	W 2	WSW 1	E 1	NE 1	2	1	0	0	2	0	.	
15	NE 1	SW 1	SW 2	ESE 1	E 1	ESE 1	0	7	6	8	4	9	.	
16	NE 1	SE 2	SSW 2	S 1	W 1	E 3	10	4	10	10	10	6	0,0	Éclairs au SW a 22 h.
17	E 1	WSW 1	WNW 3	NW 3	WNW 1	WNW 2	7	4	5	7	9	7	5,8	
18	NE 1	NW 2	WNW 2	WSW 2	WSW 1	NE 1	1	4	7	7	3	3	.	
19	NE 0	NW 1	W 2	WSW 1	SW 1	ENE 1	2	2	2	4	6	10	.	Éclairs et tonnerre la nuit.
20	S 1	WNW 2	WSW 3	WNW 3	WSW 1	WNW 2	10	6	4	1	7	1	19,0	
21	NE 1	Calme	SSW 2	SW 1	SE 1	NE 1	1	3	1	2	6	8	.	
22	ENE 1	NW 2	W 3	W 2	W 1	NW 1	5	3	9	10	8	9	.	
23	E 1	SE 2	SSE 3	ESE 1	E 1	ESE 1	3	8	7	10	10	10	0,0	
24	E 1	E 1	SSE 2	SSE 2	NW 1	ENE 1	10	10	10	10	10	10	2,7	
25	E 1	SE 0	WNW 2	W 1	SE 1	NW 2	10	6	10	10	10	10	.	
26	WNW 1	WNW 2	WNW 4	NW 4	NW 3	NW 2	1	1	1	5	6	3	.	
27	NNW 1	NW 3	NW 4	NW 3	NW 1	NE 1	0	0	3	2	1	2	.	
28	NW 1	WNW 2	WSW 3	WSW 3	NW 1	NE 1	1	1	1	0	0	0	.	
29	ESE 1	SE 2	SSE 2	S 3	SE 2	SE 1	1	2	6	7	5	8	0,2	
30	SE 4	SE 2	SSE 3	SW 1	SW 1	NE 1	10	10	8	10	8	10	11,9	Tonnerre à 10 h., éclairs au SSE et a l'E à 22 h.
Moy.	1,2	1,5	2,5	2,2	1,4	1,4	4,3	4,1	4,6	5,0	5,1	5,2	50.6	

Octobre 1893.

MARSEILLE (Observatoire).

Latitude 3° 3′. — Longitude 43° 17′. — Altitude 75m.

DATES.	PRESSION (700 +).						TEMPÉRATURE.								HUMIDITÉ RELATIVE.					
	7h	10h	13h	16h	19h	22h	7h	10h	13h	16h	19h	22h	Min.	Max.	7h	10h	13h	16h	19h	22h
1	46,7	47,9	49,0	49,7	50,6	52,3	13,9	18,1	19,6	18,7	16,9	15,0	12,6	20,7	90	63	63	50	68	69
2	53,9	54,6	53,9	53,7	53,2	52,6	11,7	17,0	18,7	17,4	13,5	11,3	8,9	19,5	84	53	59	59	83	91
3	50,6	51,5	50,8	49,9	48,5	46,8	16,3	18,3	18,3	17,0	15,1	14,5	10,4	19,4	69	48	65	63	82	95
4	46,1	47,4	47,8	48,0	48,4	48,7	17,3	19,8	20,0	19,8	16,8	15,8	13,9	20,4	79	60	70	71	57	90
5	48,3	49,3	49,4	49,7	50,1	51,6	19,2	22,3	24,9	23,1	20,3	20,5	14,6	25,7	55	80	69	75	83	88
6	52,5	53,5	52,6	52,6	52,7	53,7	20,9	24,2	24,4	22,5	20,5	19,3	19,6	26,5	84	69	65	74	82	80
7	52,3	52,4	51,7	51,3	51,5	51,5	18,5	24,5	25,2	22,3	19,8	20,2	17,3	25,3	83	62	52	72	76	76
8	51,2	51,5	51,4	51,0	50,3	51,8	19,9	23,3	24,3	23,3	20,8	21,3	18,1	27,8	79	64	58	65	70	66
9	49,3	50,8	51,9	52,3	53,9	55,1	21,8	21,5	22,4	20,5	16,5	13,1	19,6	24,5	79	65	72	56	62	86
10	59,3	60,0	60,0	59,6	60,1	60,9	11,7	17,0	19,9	19,5	16,2	11,7	9,3	20,5	75	57	44	51	79	94
11	60,3	60,7	60,0	59,0	58,7	58,8	10,8	20,7	22,3	19,9	13,2	12,0	9,4	22,7	97	53	35	50	93	89
12	58,0	58,4	57,7	57,4	57,2	57,4	10,3	19,5	19,4	19,0	13,9	13,0	9,8	21,0	87	50	62	61	95	99
13	57,7	58,6	58,0	57,7	57,8	58,7	9,5	17,9	22,8	22,3	18,9	17,1	8,6	23,7	98	63	43	40	56	67
14	58,6	59,1	58,6	58,2	58,1	57,9	9,4	18,4	21,3	20,7	16,2	15,1	8,4	22,4	80	58	53	52	79	71
15	56,8	56,3	55,7	55,5	56,3	57,3	14,2	17,9	20,6	19,9	14,3	12,4	9,7	21,5	72	56	55	58	92	96
16	57,8	58,6	58,0	58,1	58,0	58,1	10,8	21,0	21,2	19,6	14,2	12,5	9,3	22,1	95	52	65	70	99	100
17	57,3	57,3	56,3	55,9	56,9	56,8	9,3	18,2	22,0	20,6	16,7	11,3	8,2	23,4	100	60	44	47	56	90
18	56,1	55,6	54,5	53,6	53,5	53,1	10,8	19,3	23,9	24,5	18,1	17,0	10,2	26,5	98	63	48	37	80	70
19	54,3	55,2	54,9	55,4	56,0	57,1	11,5	19,7	22,8	20,7	14,5	12,5	11,1	23,5	91	57	46	50	86	89
20	58,3	59,2	59,2	59,3	60,1	60,7	12,9	21,1	18,7	18,0	14,7	14,5	10,2	22,5	82	52	74	71	90	92
21	61,6	61,9	61,3	60,4	60,5	60,9	10,3	18,8	19,8	19,4	14,8	9,0	9,3	20,9	82	60	50	46	61	87
22	60,8	61,3	60,9	60,4	60,6	60,5	9,5	19,5	19,8	18,2	11,3	10,1	7,5	21,0	85	51	64	63	97	94
23	58,6	58,6	57,6	56,9	56,5	56,6	8,1	19,3	21,2	18,7	14,0	11,0	6,7	22,8	82	43	37	69	68	91
24	59,2	60,5	61,0	61,4	61,9	62,7	9,8	21,5	20,7	19,9	13,7	11,0	8,7	22,7	100	44	54	54	85	95
25	62,5	63,0	62,7	61,8	61,9	61,5	10,1	22,3	23,2	19,5	15,2	12,3	8,6	23,8	85	40	43	66	87	87
26	59,0	58,9	57,0	56,4	55,5	54,9	12,9	20,3	18,9	17,9	14,7	13,5	8,7	20,8	93	62	74	88	98	100
27	53,7	53,8	53,1	52,5	53,0	54,2	11,1	14,3	15,8	14,6	13,6	11,5	8,8	16,8	96	59	49	46	56	76
28	55,6	56,7	56,6	56,7	57,0	57,9	8,8	13,9	17,7	16,8	10,9	10,5	7,9	18,7	81	53	46	55	92	92
29	56,4	56,4	55,3	54,6	54,6	54,6	7,4	15,1	17,5	15,5	9,3	7,3	6,3	17,8	100	72	58	60	95	98
30	53,4	53,5	52,7	51,8	51,7	51,4	9,1	16,9	17,8	16,1	12,9	12,1	5,7	20,4	84	60	60	71	98	98
31	50,5	50,4	50,9	50,3	50,7	50,4	11,9	14,2	13,5	12,6	12,5	12,1	10,0	16,3	94	86	100	99	95	99
Moy.	55,38	55,90	55,50	55,20	55,35	55,69	12,57	19,22	20,60	19,31	15,29	13,56	10,56	21,99	85,5	58,5	57,3	60,9	80,6	87,6

DATES.	VENT. — DIRECTION ET FORCE.						NÉBULOSITÉ.						PLUIE.	REMARQUES.
	7h	10h	13h	16h	19h	22h	7h	10h	13h	16h	19h	22h		
1	NW 1	WNW 2	W 3	SW 2	SW 1	NW 2	8	3	2	1	7	8	5,7	Éclairs au SW de 20 h. 40 à 22 h.
2	NE 1	NW 3	SW 3	WSW 2	NE 1	NE 1	0	2	4	4	1	3	.	
3	WNW 3	W 3	WNW 2	W 1	E 1	E 1	5	9	10	10	10	10	.	
4	NW 3	NW 3	WNW 3	W 2	E 1	ENE 1	9	9	9	6	7	4	3,3	
5	ESE 1	SSE 3	SSE 3	SE 2	SE 2	SSE 3	9	8	6	1	1	3	.	
6	SE 3	SE 3	SE 4	ESE 4	SE 3	SSE 2	8	6	5	4	3	3	.	
7	E 3	ESE 3	SSE 3	SE 4	SE 3	SE 4	3	2	3	3	3	3	.	
8	E 3	SE 3	ESE 4	SE 2	E 3	E 2	3	9	10	10	10	10	.	
9	ESE 3	SE 4	SSW 3	SSW 2	S 2	NE 1	8	10	9	3	0	0	0,9	Éclairs au NE à 19 h.
10	SW 1	W 3	WNW 3	WNW 3	WNW 1	NE 1	0	0	1	0	0	0	.	
11	W 1	S 1	SW 1	SW 1	NE 1	NE 1	1	0	0	1	1	0	.	
12	NE 1	SSW 2	WSW 2	W 1	ENE 1	NE 1	4	9	9	4	0	0	.	
13	NE 0	NW 2	NW 3	NW 2	NW 2	NW 2	0	0	4	6	1	2	.	
14	NE 1	WNW 1	SW 2	W 2	E 1	NW 1	3	6	3	4	4	5	.	
15	NW 1	NW 3	WNW 2	NW 1	NE 1	NE 2	3	8	7	9	1	0	.	
16	NE 1	W 1	WSW 1	WNW 1	NE 1	NE 1	0	0	0	0	1	0	.	Brume à 10 h. et 13 h., léger brouillard à 22 h.
17	NE 1	NNW 2	W 2	W 2	NW 2	NE 2	0	0	0	5	0	0	.	Brume à 7 h. et 10 h.
18	NE 1	WSW 1	SW 1	W 1	W 1	NW 2	1	1	3	6	8	8	0,0	Brume à 10 h. et 13 h., éclairs au NW à 19 h.
19	NW 1	NW 2	NW 2	WNW 1	NW 1	NE 1	1	0	0	0	1	1	.	Brume à 10 h.
20	NE 1	SSE 3	SW 1	W 1	E 1	E 1	1	4	9	5	9	10	.	
21	NE 1	SW 1	NW 1	WNW 2	NW 1	ENE 1	1	1	0	1	0	0	.	
22	NE 1	SSW 1	WSW 2	WSW 1	NE 1	NE 1	0	0	0	0	0	0	.	
23	NE 1	SSW 1	W 2	NW 1	NE 1	W 1	0	3	5	8	8	9	.	
24	E 1	SSE 1	SW 2	SSE 1	NE 1	NE 1	1	0	0	0	0	0	.	
25	E 1	S 1	SSE 3	SSW 1	E 1	SE 1	1	0	0	0	0	4	.	
26	E 1	ESE 2	ESE 1	ESE 1	SE 1	SE 1	3	9	10	10	10	10	25,0	
27	NW 1	NW 3	NW 4	NW 4	NW 3	NNE 1	3	3	6	8	7	1	15,4	
28	NW 3	NNW 2	NW 3	NW 1	NE 1	NE 1	4	3	1	1	0	0	.	
29	SW 1	SW 1	WNW 2	WNW 1	NE 1	NE 1	2	0	1	1	0	0	.	
30	NE 1	E 1	SSW 1	SSW 1	ENE 2	NE 1	4	5	9	8	10	4	17,9	Éclairs au N à 22 h.
31	ENE 1	NE 1	ENE 2	E 1	ENE 1	NE 1	5	10	10	10	10	10	22,6	
Moy.	1,4	2,0	2,3	1,7	1,4	1,4	2,9	3,9	4,4	4,2	3,6	3,5	90,8	

Novembre 1893.

MARSEILLE (Observatoire).

Longitude 3° 3′ E. — Latitude 43° 17′. — Altitude 75m.

DATES.	PRESSION (700 +).						TEMPÉRATURE.								HUMIDITÉ RELATIVE.					
	7h	10h	13h	16h	19h	22h	7h	10h	13h	16h	19h	22h	Min.	Max.	7h	10h	13h	16h	19h	22h
1	51,0	52,0	51,6	51,9	52,8	53,5	12,4	14,9	16,9	13,7	10,2	8,5	11,0	18,0	94	84	80	86	82	81
2	54,7	54,7	54,0	54,1	54,6	54,6	7,6	10,1	13,3	14,0	10,8	10,8	6,1	14,5	69	55	35	48	66	65
3	54,6	54,6	54,1	54,0	54,3	54,7	12,4	17,2	18,6	17,2	11,2	10,1	9,5	19,0	74	61	52	57	91	92
4	55,6	55,6	54,4	52,9	53,3	53,7	10,2	17,9	19,3	17,3	13,2	12,1	8,7	21,5	95	71	65	75	93	95
5	52,4	51,9	50,7	50,3	50,6	50,5	13,7	17,5	19,3	18,0	15,5	14,2	10,8	20,2	89	74	64	72	76	83
6	49,8	49,7	48,6	48,3	48,4	49,2	13,1	17,0	20,4	17,4	14,1	12,7	11,2	21,4	93	85	67	80	95	99
7	49,4	49,3	48,4	48,2	46,8	46,4	8,1	14,1	16,7	14,5	12,0	11,5	7,3	18,7	94	68	56	71	82	90
8	43,9	42,6	42,6	42,8	43,7	44,9	10,3	11,5	11,0	8,5	5,9	5,3	8,7	12,8	86	80	71	66	78	75
9	46,1	46,9	46,1	45,2	44,9	45,0	4,9	12,1	14,8	13,7	12,1	12,5	2,3	16,3	88	98	58	67	77	79
10	44,4	45,1	46,1	47,8	49,0	50,8	12,1	10,9	12,1	11,6	10,2	7,7	10,5	13,7	78	97	93	88	97	99
11	52,8	53,6	53,8	54,3	55,9	55,5	6,0	10,1	12,7	9,7	6,3	7,0	4,2	13,0	84	63	51	64	88	87
12	58,2	57,0	56,5	57,1	56,9	56,9	9,7	13,8	17,1	13,5	11,3	11,1	5,8	18,5	80	79	50	79	73	72
13	57,6	57,7	55,8	55,4	55,3	57,0	12,5	11,9	10,2	12,1	11,8	11,1	10,3	14,0	66	76	77	62	64	74
14	57,5	58,0	57,1	56,5	56,1	56,3	9,9	12,7	15,2	13,0	8,7	7,5	9,1	16,0	76	81	69	76	94	95
15	54,7	54,6	53,7	53,2	53,0	53,3	10,3	13,2	14,3	12,4	11,1	11,7	6,8	15,9	84	80	77	95	100	97
16	52,4	52,5	51,7	51,2	50,6	50,7	12,1	13,2	14,8	14,0	12,1	9,9	10,6	16,1	87	88	84	93	99	100
17	49,4	49,1	48,0	46,8	46,3	46,2	12,1	15,3	16,7	17,2	14,3	14,3	9,4	18,4	90	83	80	70	91	85
18	40,9	39,8	38,9	38,4	38,5	38,6	11,5	12,1	11,4	9,8	8,3	8,2	10,6	14,2	85	72	59	60	59	66
19	36,7	37,4	37,0	37,5	38,9	39,4	6,7	7,2	7,3	6,3	4,8	4,5	5,6	7,5	62	49	47	52	55	53
20	41,2	42,7	42,5	43,5	45,5	47,6	3,1	6,5	8,4	7,0	2,4	1,5	2,2	9,0	80	62	58	57	81	85
21	51,4	53,2	53,7	54,8	56,8	56,0	0,5	8,2	10,1	8,3	2,8	3,2	0,0	11,2	100	52	39	60	94	74
22	59,6	60,0	58,7	56,8	56,0	55,0	4,8	12,5	14,9	11,0	6,5	7,5	2,1	15,4	88	50	52	72	85	77
23	49,4	48,1	45,8	45,0	46,2	45,4	4,9	5,1	6,7	6,3	3,2	1,9	4,2	7,8	81	66	65	61	78	82
24	47,1	48,7	49,6	50,2	52,0	53,2	0,7	4,9	7,8	4,9	2,3	2,0	0,0	7,8	86	62	51	61	68	67
25	54,6	55,2	55,0	54,9	56,1	56,3	0,1	4,2	6,6	6,6	4,0	2,5	- 0,8	8,9	89	54	43	46	56	83
26	55,5	55,2	53,6	52,4	52,1	52,6	2,3	9,5	10,5	10,5	7,7	7,6	- 1,8	13,2	89	59	77	85	94	96
27	54,6	55,6	55,0	55,8	57,7	58,9	3,8	6,5	9,8	7,7	5,2	2,5	2,2	11,2	67	91	57	64	73	87
28	62,7	64,7	64,4	64,3	65,4	66,0	1,5	11,8	14,2	10,1	5,1	4,3	- 0,3	14,7	85	38	44	58	81	87
29	65,3	64,9	63,2	61,0	59,6	58,9	3,1	11,5	14,7	11,0	5,7	6,3	2,0	15,5	86	47	48	73	75	67
30	54,1	52,6	51,4	50,1	49,5	49,3	11,8	13,3	12,8	11,7	10,8	10,9	4,0	14,5	70	56	63	86	94	95
Moy.	51,92	52,10	51,40	51,16	51,56	51,88	7,74	11,56	13,29	11,63	8,65	8,03	5,74	14,63	83,2	69,4	61,1	69,5	81,3	82,9

DATES	VENT. — DIRECTION ET FORCE.						NÉBULOSITÉ.						PLUIE.	REMARQUES.
	7h	10h	13h	16h	19h	22h	7h	10h	13h	16h	19h	22h		
1	NE 1	E 1	NE 2	NW 1	NW 1	NW 2	10	10	9	9	2	1	6,0	
2	NW 3	NW 3	NW 5	WNW 3	NW 2	NW 2	1	1	2	5	1	1	.	
3	NW 3	NW 3	NW 1	NW 1	NE 1	NE 1	4	4	6	1	0	0	.	
4	NE 1	E 2	ESE 1	ESE 1	NE 1	ENE 2	7	9	6	4	1	1	.	
5	E 1	ESE 1	SE 1	ESE 1	SE 1	SE 1	8	8	10	10	10	10	.	
6	E 1	E 1	SSW 1	W 2	E 1	E 1	10	7	8	5	10	4	0,6	Brume à 22 h.
7	SE 1	W 1	W 1	WNW 2	SE 1	NE 1	7	4	6	8	10	10	.	
8	NE 1	W 1	NNW 1	WNW 3	NW 1	NW 1	10	10	10	10	10	9	0,3	
9	ENE 1	SE 1	SE 3	ESE 2	SE 4	E 4	7	10	10	10	10	10	2,0	
10	E 3	E 3	E 1	ESE 1	ESE 2	ENE 2	6	10	10	10	8	1	28,3	
11	NW 1	NW 3	NW 3	WNW 2	Calme	NE 1	0	3	6	8	7	10	.	
12	E 1	ENE 1	ESE 1	E 2	E 1	E 1	9	7	3	6	1	1	.	
13	E 4	E 3	E 4	E 4	E 3	E 1	8	10	10	10	10	10	2,2	
14	NE 1	E 1	NW 1	W 1	NE 1	NE 1	10	10	4	10	0	0	.	
15	E 1	E 1	E 1	E 1	NE 1	E 1	10	10	10	10	10	10	2,4	
16	NW 1	NW 1	NW 1	NW 1	NE 1	NE 1	6	8	2	3	3	10	.	Épais brouillard à 20 h.
17	NE 1	NW 2	WNW 1	NW 2	E 1	NW 3	4	3	4	5	10	10	2,0	Éclairs à l'W. à 19 h.
18	NW 1	WNW 2	NW 4	NW 3	NW 4	W 4	10	10	10	9	8	8	9,6	
19	NW 5	WNW 4	NW 4	NW 3	NW 5	NW 4	6	7	9	5	3	3	0,4	
20	NW 4	NW 4	NW 3	NW 2	NE 1	NE 1	1	2	5	5	2	1	.	
21	NW 1	NW 1	NW 2	WNW 2	NE 1	NE 1	2	2	5	5	1	2	.	
22	E 1	NE 1	ENE 2	E 1	NE 1	NE 1	3	1	4	5	9	10	.	
23	NW 1	NW 1	NNW 2	NW 3	NW 2	NW 1	10	10	10	9	7	5	.	
24	NW 1	NW 1	NW 2	NW 3	NW 2	NW 2	1	2	0	1	2	0	.	
25	NW 1	NNW 3	NNW 3	NNW 2	NW 2	NW 1	3	6	7	2	0	0	.	
26	NW 1	NE 1	WSW 1	SSE 1	E 1	E 1	1	4	8	10	10	10	.	
27	NW 1	NW 2	NW 3	NW 3	NW 2	NNE 1	1	7	1	1	0	0	0,8	
28	N 1	NW 1	W 1	NW 1	NE 1	NE 1	0	0	0	2	0	0	.	Gelée blanche.
29	E 1	E 1	SW 1	NW 1	NE 1	NE 1	0	0	0	5	2	10	.	
30	E 1	ENE 4	E 1	NW 1	E 1	E 1	9	9	9	10	10	10	2,9	
Moy.	1,5	1,8	1,9	1,9	1,6	1,5	5,5	6,1	6,1	6,4	5,2	5,2	57,5	

Décembre 1893.

MARSEILLE (Observatoire).

Longitude 3°3′ E. — Latitude 43°17′. — Altitude 75m.

DATES.	PRESSION (700 +).						TEMPÉRATURE.								HUMIDITÉ RELATIVE.					
	7h	10h	13h	16h	19h	22h	7h	10h	13h	16h	19h	22h	Min.	Max.	7h	10h	13h	16h	19h	22h
1	48,3	48,9	49,2	49,8	51,2	51,9	9,8	9,6	10,9	10,5	9,8	7,9	8,3	12,0	78	94	86	97	96	100
2	53,4	53,4	52,9	53,4	54,3	53,2	3,8	7,7	14,3	12,9	9,1	10,0	2,9	15,4	89	91	67	84	95	83
3	55,8	56,2	54,6	54,7	54,8	55,3	10,8	11,2	10,9	9,9	9,4	8,5	8,5	12,0	94	96	93	92	87	94
4	54,8	55,0	53,7	53,0	53,0	51,8	8,5	10,6	12,0	9,7	5,8	3,9	7,9	13,4	89	92	76	76	96	98
5	51,6	50,8	49,9	50,4	51,6	52,7	1,9	3,8	6,3	6,2	3,7	1,8	1,2	6,8	85	68	53	91	90	76
6	52,9	53,6	52,9	52,7	53,2	53,6	- 0,1	5,0	7,7	5,9	0,5	- 1,3	- 2,3	8,4	100	66	54	57	94	98
7	53,4	53,1	52,0	52,5	52,1	52,5	- 0,3	3,1	8,5	5,7	1,1	- 1,0	- 2,8	9,3	100	65	47	56	88	98
8	51,1	51,0	49,6	49,0	49,1	48,9	0,7	7,2	10,6	8,0	2,5	1,8	- 2,5	11,5	82	51	43	62	81	77
9	49,3	49,5	49,4	49,3	49,9	50,3	- 0,3	8,2	9,5	8,2	5,8	5,2	- 1,0	10,4	97	61	55	69	80	63
10	51,3	51,9	52,0	51,7	48,8	49,6	0,5	8,8	14,1	11,8	13,0	11,0	0,0	14,4	96	61	55	77	56	60
11	51,5	51,4	50,3	49,8	50,0	51,2	12,8	13,9	14,5	14,2	13,5	11,5	10,5	14,9	80	75	82	86	95	95
12	52,8	53,5	53,6	54,3	54,6	55,2	6,9	7,2	9,8	9,2	3,5	4,1	6,0	10,2	76	73	58	55	90	74
13	55,7	57,2	56,5	56,0	56,4	56,4	7,7	11,3	14,0	11,5	7,7	10,2	7,0	15,4	80	47	65	81	89	76
14	54,8	55,4	54,8	55,3	56,3	57,8	12,9	15,3	15,6	13,3	11,3	10,8	7,0	16,4	81	76	76	86	90	96
15	61,8	63,3	63,7	64,9	66,3	67,7	9,7	13,5	16,5	13,0	8,5	7,7	8,2	17,2	76	73	75	73	97	96
16	68,7	68,9	68,0	66,9	67,1	67,5	7,9	14,1	16,6	13,0	8,0	6,5	5,5	17,5	83	55	49	75	76	79
17	65,3	65,3	63,4	61,9	61,7	61,7	6,9	11,7	14,8	12,9	6,8	4,8	3,3	15,8	57	49	52	66	85	95
18	60,1	60,3	59,2	58,8	58,8	59,0	4,1	13,2	15,0	12,8	7,7	7,8	2,4	15,8	87	46	45	64	75	83
19	57,3	56,7	54,6	54,1	53,0	52,1	8,2	13,8	14,4	12,9	10,5	10,8	6,2	15,3	93	68	63	76	96	92
20	51,3	52,0	51,0	51,2	50,6	50,4	10,3	12,3	14,4	12,4	11,7	11,9	9,5	15,2	93	94	84	82	78	80
21	48,8	48,7	47,6	47,4	48,3	49,0	8,8	8,5	9,7	8,5	7,3	6,1	7,6	12,2	93	100	66	78	71	62
22	51,7	52,3	52,9	54,7	56,7	58,7	4,0	6,2	9,6	8,8	4,3	0,8	2,4	10,4	62	49	40	49	71	94
23	59,4	60,3	59,8	59,6	60,1	60,1	- 0,3	6,3	9,5	9,1	3,2	2,1	- 1,5	11,5	96	62	58	60	93	89
24	60,6	61,8	60,3	60,2	60,4	60,2	1,2	7,8	11,2	9,2	3,2	3,1	0,0	11,3	95	68	52	60	47	78
25	60,4	61,0	60,2	59,7	60,4	60,9	1,3	4,8	7,3	9,5	8,2	4,9	- 1,5	9,7	75	73	63	56	74	87
26	60,2	60,9	59,9	58,8	58,5	58,5	4,3	7,2	11,2	10,0	7,3	7,0	2,5	11,9	62	62	54	57	64	78
27	59,4	59,9	59,4	59,5	60,5	61,4	2,9	6,9	11,4	7,0	4,5	2,8	0,9	12,3	81	50	48	57	65	69
28	62,4	62,3	61,5	60,9	61,1	61,9	0,1	3,3	5,5	6,4	2,7	- 1,3	- 1,4	7,1	93	63	57	53	69	90
29	61,4	63,4	63,7	64,5	65,7	66,6	0,9	9,2	10,0	7,0	4,5	3,5	- 0,3	10,5	82	47	43	57	80	60
30	65,7	66,7	65,9	65,8	66,7	67,2	1,9	4,9	6,8	5,2	0,2	- 0,8	- 0,3	7,2	85	42	38	57	66	73
31	66,3	66,3	64,5	63,0	62,5	61,8	- 1,3	4,9	7,9	6,2	- 0,9	- 1,9	- 2,3	8,8	79	39	31	28	65	64
Moy.	56,69	57,13	56,35	56,25	56,57	56,94	4,73	8,76	11,31	9,71	6,27	5,17	2,96	12,26	84,5	66,3	59,0	68,3	80,6	82,5

DATES.	VENT. — DIRECTION ET FORCE.						NÉBULOSITÉ.						PLUIE.	REMARQUES.
	7h	10h	13h	16h	19h	22h	7h	10h	13h	16h	19h	22h		
1	E 1	NE 1	NNW 1	Calme	NW 1	NW 1	10	10	10	10	10	9	18,9	
2	NW 1	N 0	NW 1	SE 1	NE 1	ENE 2	0	1	0	3	1	2	.	Brouillard à 7 h., brume à 10 h. et 13 h.
3	E 1	SE 1	SE 1	ESE 2	E 1	E 1	10	10	10	10	10	10	11,0	
4	E 1	ESE 1	E 1	NNW 2	W 1	NE 1	10	10	8	4	0	0	2,4	Brume à 22 h.
5	NW 3	WNW 2	NNW 2	NNE 1	NE 1	NW 2	9	4	10	10	1	0	0,3	
6	N 1	W 1	NW 1	NW 2	E 1	Calme	0	0	1	1	1	0	.	Gelée blanche, brume à 10 h. et 22 h.
7	E 1	NW 1	E 1	NW 2	NE 1	NE 1	10	2	1	2	0	0	.	Brume à 10 h., 13 h. et 22 h.
8	N 1	NE 1	WNW 1	N 1	E 1	NE 1	0	0	0	1	1	0	.	Brume de 10 h. à 16 h.
9	NE 1	ESE 1	WNW 1	WNW 1	NE 1	NW 2	0	2	4	5	1	0	.	Brume à 7 h.
10	E 1	NE 1	S 1	SE 1	E 1	E 1	1	1	7	10	10	10	.	
11	E 4	SE 4	SE 3	SSE 4	S 4	SE 1	9	10	10	10	10	10	6,2	
12	E 1	NW 1	W 1	NW 1	E 1	NE 2	10	7	1	1	2	7	2,4	
13	E 1	E 2	WSW 1	NW 1	NE 1	E 2	8	7	7	7	7	10	.	
14	SE 4	SE 2	SSE 3	SSE 1	E 1	E 1	10	10	9	8	10	10	0,5	
15	NW 1	NE 1	W 1	NNW 1	NE 1	NE 2	10	2	6	2	0	1	.	Brume à 19 h.
16	ENE 1	NE 1	NW 1	S 1	ENE 2	ENE 2	0	0	0	0	0	0	.	Brume à 13 h.
17	E 1	E 1	WSW 1	WNW 1	E 1	E 1	0	0	0	0	0	0	.	Brume à 16 h.
18	NNW 1	E 1	SW 1	NW 1	NE 1	NE 1	0	0	0	1	0	0	.	Brume à 13 h. et 16 h.
19	E 1	E 2	E 2	SE 2	E 1	ESE 2	2	2	9	9	10	9	4,5	
20	E 1	E 1	SE 2	SE 2	SE 1	S 1	8	9	2	10	10	10	2,0	
21	E 1	NW 1	NW 2	NW 3	NW 3	NW 2	10	10	10	8	2	2	4,0	
22	NW 2	NW 2	NW 3	NW 2	NW 1	NW 1	1	0	0	0	0	0	.	
23	NW 1	NE 1	NW 1	NW 1	NE 1	NE 1	2	8	9	4	1	0	.	Brume à 19 h.
24	NE 1	SW 1	W 1	WNW 1	ENE 1	ENE 1	0	0	0	0	0	0	.	Brume à 10 h. et 22 h.
25	NW 1	WNW 2	NW 2	NW 2	NNW 3	NNW 1	0	4	3	1	0	1	.	Brume à 10 h.
26	NW 1	NW 2	NW 3	NNW 1	NW 3	NW 1	0	1	1	1	0	1	.	
27	NW 1	NW 1	NW 1	WNW 1	NW 1	NW 1	0	6	8	6	2	0	.	
28	NW 1	NW 1	NW 1	N 2	NW 1	NE 2	0	2	1	1	0	0	.	Brume à 22 h.
29	NNE 1	SE 1	ESE 2	ESE 2	E 1	ESE 1	0	3	3	10	6	10	.	
30	E 1	SE 1	E 1	ENE 1	NE 1	NE 2	10	10	9	3	0	0	.	
31	E 1	E 1	NE 1	N 1	NE 1	NE 1	0	0	0	0	1	0	.	
Moy.	1,3	1,3	1,5	1,5	1,3	1,3	4,2	4,2	4,5	4,5	3,1	3,3	52,2	

Janvier 1893.

DUNKERQUE (Service du Port).

Longitude 0°2′ E. — Latitude 51°3′. — Altitude 6m,9.

DATES.	PRESSION (700 +). 6h	12h	21h	TEMPÉRATURE. 6h	12h	21h	Min.	Max.	HUMIDITÉ relative. 10h	16h	.	VENT. Direction et force (1). 6h	12h	21h	NÉBULOSITÉ. 6h	12h	21h	PLUIE.	REMARQUES.
1	58,6	57,7	58,7	- 6,4	- 4,2	- 6,6	- 7,0	- 2,5	95	95	.	E 20	Calme	SE 9	0	0	0	?	Neige de 16 h. à 22 h., hauteur 0m,01.
2	58,5	58,5	60,3	- 7,0	- 2,6	- 1,0	- 7,0	- 1,0	95	96	.	S 10	SW 21	NW 44	10	10	10	?	Grains de neige à 11 h. et 18 h., hauteur 0m,03.
3	64,1	64,7	67,9	0,0	1,0	- 1,0	- 1,5	1,0	96	96	.	NW 26	W 28	S 8	10	10	10	.	
4	70,1	70,3	70,9	- 2,6	- 0,4	1,2	- 3,0	3,5	88	89	.	S 9	SW 5	N 19	10	10	10	.	
5	70,7	70,8	71,9	- 3,0	0,0	- 1,0	- 3,0	1,0	96	93	.	W 9	S 4	S 9	10	10	10	.	
6	69,2	67,1	63,3	- 5,2	- 1,8	- 2,4	- 5,5	- 1,0	95	96	.	SE 10	E 12	E 9	10	7	10	?	Neige à 15 h.
7	60,7	59,3	58,0	- 3,4	- 1,6	- 3,4	- 3,5	- 1,5	96	96	.	SE 11	SE 10	SE 12	10	7	0	.	
8	56,6	55,9	55,2	- 3,2	- 1,8	0,8	- 4,5	1,0	92	89	.	SE 10	E 12	E 8	10	10	10	?	Grêle et neige de 13 h. à 18 h.
9	54,1	55,1	56,8	1,6	2,2	1,8	1,0	2,5	96	96	.	E 3	E 9	S 23	10	10	10	.	
10	60,8	60,8	64,3	1,6	4,0	- 0,4	- 0,5	4,0	96	76	.	E 32	N 24	E 54	10	10	0	.	
11	67,4	68,3	66,0	- 1,2	- 0,4	0,0	- 1,5	0,0	92	97	.	E 31	Calme	E 11	0	10	10	?	Neige de 22 h.30 à 24 h., hauteur 0m,02.
12	65,9	66,5	63,9	- 2,4	- 2,6	- 3,0	- 3,0	0,0	92	97	.	SE 7	SE 5	E 6	10	7	10	.	
13	63,2	61,4	59,3	- 2,4	3,2	3,6	- 3,0	4,0	97	97	.	SW 14	W 39	W 32	10	10	10	0,5	Neige de 18 h. à 20 h.
14	54,9	52,8	52,8	3,2	3,0	1,4	1,0	3,5	96	100	.	NW 25	NW 27	NE 51	10	10	10	?	Grains de neige à 19 h.
15	61,5	65,1	64,8	- 3,4	- 3,8	- 4,0	- 4,0	- 1,5	92	95	.	NE 56	NE 39	NE 29	0	10	10	.	
16	63,0	62,4	61,8	- 6,4	- 5,8	- 5,8	- 6,5	- 4,0	91	95	.	SE 30	S 38	S 34	0	10	10	?	Neige de 15 h. à 22 h., hauteur 0m,15.
17	60,3	60,5	64,0	- 9,2	- 7,6	- 8,2	- 9,5	- 7,0	88	94	.	SE 18	SE 27	S 11	10	10	0	.	
18	65,0	65,6	68,4	- 1,6	0,0	3,4	- 7,5	3,5	96	96	.	S 10	S 10	W 8	10	10	10	.	
19	71,1	71,8	71,6	2,0	2,8	1,6	1,5	3,5	93	97	.	W 8	NW 3	SW 9	10	10	10	.	
20	69,4	69,8	69,5	2,4	2,6	2,8	1,0	3,5	100	97	.	SW 14	W 18	NW 27	10	10	0	.	
21	68,8	68,3	69,3	2,2	4,4	3,8	2,0	4,5	93	93	.	NW 43	W 57	N 27	0	7	10	.	
22	68,5	68,5	66,5	1,4	1,0	0,6	0,5	3,0	96	96	.	N 5	S 3	SW 31	10	10	10	1,5	Neige à 15 h.
23	61,4	62,1	64,0	5,2	5,4	5,8	3,5	6,0	94	97	.	W 40	NW 38	W 19	10	10	10	1,3	
24	65,1	65,5	65,5	5,8	7,4	6,4	5,5	7,5	100	97	.	W 20	W 29	W 29	10	10	10	0,3	
25	65,2	67,8	65,7	5,0	5,2	4,2	3,0	6,0	93	97	.	W 27	W 13	Calme	10	10	10	0,3	Brouillard à 13 h.
26	63,5	62,1	60,0	4,4	4,8	5,2	3,5	7,0	100	91	.	S 10	S 19	S 22	10	7	10	1,0	
27	59,6	62,4	63,5	3,0	3,6	2,8	2,5	4,5	97	93	.	S 6	SE 1	SE 10	10	10	10	1,5	
28	62,4	59,9	56,4	2,8	3,4	4,4	2,0	4,5	89	97	.	S 14	S 18	S 22	10	10	10	.	Léger brouillard à 6 h.
29	53,5	52,5	55,4	5,4	7,2	8,0	4,5	9,0	91	94	.	S 29	S 32	W 29	10	10	10	2,3	Brouillard à 6 h.
30	53,6	64,1	64,9	4,4	9,4	8,8	4,0	10,0	94	86	.	W 16	W 29	SW 19	0	10	10	.	Léger brouillard à 6 h.
31	62,7	63,0	61,8	8,2	9,8	9,4	8,0	10,0	95	97	.	SW 30	SW 35	S 13	10	10	10	.	
Moy.	62,88	63,25	63,30	0,04	1,54	1,26	-0,87	2,73	94,3	94,4	.	19,1	19,5	20,5	8,1	9,2	8,4	?	

Février 1893.

DUNKERQUE (Service du Port).

Longitude 0°2′ E. — Latitude 51°3′. — Altitude 6m,9.

DATES.	PRESSION (700 +). 6h	12h	21h	TEMPÉRATURE. 6h	12h	21h	Min.	Max.	HUMIDITÉ relative. 10h	16h	.	VENT. Direction et force (1). 6h	12h	21h	NÉBULOSITÉ. 6h	12h	21h	PLUIE.	REMARQUES.
1	57,1	55,4	59,4	6,8	8,6	6,4	6,0	9,0	78	85	.	S 10	W 68	W 29	10	7	10	5,7	
2	61,3	58,9	64,0	8,0	8,6	5,6	5,5	9,0	97	97	.	W 39	W 65	W 18	10	10	10	7,7	
3	67,1	68,6	70,1	5,0	7,0	3,6	3,5	7,5	94	94	.	Calme	SE 8	SE 13	10	7	0	.	
4	71,4	72,3	72,5	- 0,2	3,0	- 0,2	- 0,5	3,5	89	89	.	SE 9	SE 14	SE 5	0	3	0	.	
5	72,8	72,6	72,1	- 1,6	1,2	- 0,2	- 2,0	2,0	89	78	.	SE 10	SE 9	S 1	0	0	0	.	
6	72,2	72,0	71,5	- 1,8	4,2	2,8	- 2,0	5,0	96	54	.	S 6	S 2	SE 8	0	0	0	.	
7	69,1	67,6	66,8	4,6	7,0	7,6	0,0	9,0	97	100	.	S 25	SW 19	W 14	10	10	10	0,3	
8	61,0	60,0	59,5	7,2	7,2	5,6	5,5	7,5	91	88	.	W 33	W 34	W 26	10	10	0	3,5	
9	61,3	60,2	54,0	3,2	8,4	7,0	3,0	8,5	88	91	.	W 18	W 36	W 58	0	7	10	4,5	
10	46,3	44,5	53,9	5,4	8,4	7,4	5,0	9,0	77	78	.	W 55	W 54	NW 61	0	10	0	.	
11	55,1	54,3	53,2	9,2	9,4	5,2	5,0	9,5	89	100	.	W 60	W 53	W 32	10	10	10	5,7	
12	53,5	54,0	58,3	3,4	5,6	4,8	3,0	6,0	80	78	.	W 30	W 28	W 24	10	7	0	0,5	
13	59,1	57,8	55,9	2,2	6,2	6,0	1,0	7,0	94	91	.	W 25	W 23	W 25	0	10	10	1,7	
14	50,2	49,0	50,9	7,0	11,0	10,0	5,5	11,5	94	86	.	SW 21	S 19	S 20	10	10	10	4,5	
15	56,2	56,3	55,8	8,4	11,6	10,2	8,0	12,5	95	87	.	SW 20	S 27	S 10	10	7	10	3,0	
16	54,3	54,4	57,7	7,0	11,4	7,4	7,0	11,5	81	94	.	S 16	S 18	S 16	10	7	10	.	
17	60,9	63,5	64,5	3,8	6,8	6,8	3,5	8,5	74	89	.	S 19	W 25	W 16	7	7	10	.	
18	65,1	65,2	64,5	9,0	11,8	10,6	7,0	12,0	90	90	.	W 25	W 26	S 22	10	10	0	1,0	
19	61,0	57,6	56,0	8,2	12,6	10,8	8,0	14,0	90	88	.	S 14	S 16	S 14	10	7	10	2,7	
20	53,9	53,8	51,5	6,0	7,8	6,6	6,0	9,5	75	86	.	S 12	S 36	S 25	7	10	10	1,5	
21	35,3	30,2	27,4	7,2	8,0	6,2	5,5	9,0	89	94	.	S 21	SW 31	W 36	10	10	10	6,3	
22	31,4	32,2	37,4	4,8	3,0	5,4	3,0	5,5	93	91	.	W 52	W 42	N 33	10	10	10	13,0	
23	42,6	46,1	47,8	2,6	1,8	0,8	0,5	4,0	85	81	.	N 36	NE 26	E 16	10	10	10	.	
24	45,8	43,9	40,9	0,0	1,8	2,0	0,0	3,0	89	85	.	SE 4	SE 4	E 20	10	10	10	.	
25	37,2	41,3	45,5	3,2	4,2	3,6	3,0	5,0	93	90	.	NE 27	N 15	N 16	10	10	0	.	
26	45,1	37,7	40,4	1,8	4,0	6,4	1,5	9,0	87	89	.	S 29	SE 28	S 25	10	10	10	1,5	
27	45,6	46,5	48,7	4,8	6,2	5,0	3,5	6,5	94	97	.	S 22	SW 24	SW 24	10	10	10	12,5	
28	50,0	56,7	63,4	5,6	6,0	3,6	3,5	6,0	84	82	.	N 13	NE 16	E 6	10	10	0	4,0	
Moy.	55,07	54,74	55,84	4,67	6,89	5,61	3,52	7,86	88,3	87,6	.	23,2	27,4	21,9	7,6	8,2	6,4	79,6	

(1) La vitesse du vent est exprimée en kilomètres à l'heure.

Mars 1893.

DUNKERQUE (Service du Port).

Longitude 0°2′ E. — Latitude 51°3′. — Altitude 6m,9.

DATES.	PRESSION (700 +).			TEMPÉRATURE.					HUMIDITÉ relative.			VENT. Direction et vitesse (1).			NÉBULOSITÉ.			PLUIE.	REMARQUES.
	6h	12h	21h	6h	12h	21h	Min.	Max.	10h	16h	.	6h	12h	21h	6h	12h	21h		
1	60,2	55,1	57,1	3,2	8,0	9,2	2,5	12,0	91	90	.	S 24	SW 50	W 46	10	10	10	2,3	
2	58,8	61,0	63,8	8,4	11,4	7,8	7,5	11,5	86	89	.	W 45	W 52	W 31	7	7	10	.	
3	67,4	70,5	70,2	6,4	6,4	7,0	6,0	9,0	94	94	.	N 9	E 18	S 15	10	7	7	.	
4	68,0	67,2	66,9	6,0	8,0	8,4	5,5	11,5	85	93	.	S 13	S 14	W 18	10	10	10	.	
5	66,8	66,3	67,1	4,8	8,8	9,0	4,5	10,0	100	97	.	W 14	W 27	W 10	10	10	10	.	
6	67,7	68,1	68,1	8,4	8,0	7,6	7,5	9,0	94	97	.	NW 11	W 10	W 4	10	10	10	.	
7	70,2	69,9	68,9	3,6	11,2	8,8	3,5	11,5	94	92	.	Calme	W 33	W 18	10	7	7	.	
8	68,8	70,6	69,9	7,4	9,8	6,4	6,0	10,0	94	97	.	W 7	Calme	Calme	10	7	0	.	
9	67,9	66,1	64,5	5,2	8,4	8,4	5,0	9,0	88	97	.	W 21	W 19	W 42	10	10	10	.	
10	66,2	67,9	69,8	7,0	8,0	8,0	7,0	9,5	85	92	.	N 43	W 34	NW 23	7	0	0	.	
11	71,4	69,3	67,8	1,6	10,8	7,2	1,5	11,5	73	86	.	SW 10	W 13	W 8	0	7	7	.	
12	64,1	62,2	57,1	3,8	14,6	12,2	3,5	16,0	80	83	.	S 11	S 18	S 13	7	0	0	.	
13	54,4	55,1	55,2	8,6	11,4	11,0	8,5	13,0	95	95	.	S 14	W 18	W 4	7	7	10	0,3	
14	56,5	57,3	58,8	9,0	11,4	8,6	8,5	12,0	93	90	.	W 16	W 37	W 18	10	10	10	0,3	
15	58,8	59,2	56,3	8,6	12,8	10,4	8,5	13,0	87	85	.	W 28	W 49	W 43	10	7	10	0,8	
16	56,1	55,2	55,1	8,4	11,2	8,2	8,0	11,5	86	93	.	W 41	W 67	W 39	7	10	10	0,5	
17	56,3	57,9	61,9	5,0	5,2	3,6	3,5	7,0	85	90	.	W 62	NW 61	NW 22	7	10	7	0,8	
18	62,8	64,7	68,4	4,0	4,4	3,6	3,0	4,5	83	80	.	NW 44	N 44	N 27	10	10	10	.	
19	70,7	72,0	72,5	4,2	5,2	3,4	3,0	5,5	84	84	.	N 36	N 27	Calme	10	7	0	0,8	
20	72,7	72,5	71,7	0,0	7,2	5,2	0,0	7,5	91	91	.	SW 4	W 5	Calme	3	0	0	.	
21	71,5	71,4	70,0	3,8	9,8	6,4	2,5	11,0	92	100	.	Calme	Calme	Calme	10	0	0	.	
22	69,4	68,2	67,9	2,4	8,0	6,8	2,0	8,5	86	92	.	E 5	N 5	E 4	3	3	0	.	
23	68,4	69,1	69,0	3,4	16,0	7,2	3,0	16,0	83	97	.	Calme	S 4	E 4	0	0	0	.	
24	70,0	71,1	71,0	5,4	10,0	8,4	5,0	10,5	95	86	.	E 5	NE 9	NE 13	3	3	0	.	
25	71,6	72,2	70,8	5,4	9,4	7,4	5,0	9,5	95	92	.	E 7	E 8	E 15	0	0	0	.	
26	69,1	67,6	65,5	5,2	8,2	8,2	5,0	9,0	92	92	.	E 11	E 9	E 16	3	7	10	.	
27	65,4	64,5	64,5	3,6	11,4	7,4	3,5	13,5	86	64	.	SE 7	E 19	E 17	10	3	0	.	
28	65,2	65,8	65,0	2,8	12,4	9,2	2,5	12,5	72	93	.	SE 15	E 20	E 18	0	0	0	.	
29	64,4	64,2	62,2	4,0	10,0	9,4	4,0	11,0	89	90	.	SE 18	E 10	E 7	0	0	0	.	
30	61,8	61,6	59,7	3,4	11,0	9,2	3,0	11,5	89	89	.	Calme	N 4	N 6	3	10	0	.	
31	59,1	59,1	58,5	6,0	12,2	11,0	6,0	15,5	78	86	.	S 8	W 12	NW 6	0	0	0	.	
Moy.	65,22	65,25	65,01	5,13	9,70	7,89	4,66	10,74	87,9	90,2	.	17,1	22,1	15,7	6,4	5,5	4,8	5,8	

Avril 1893.

DUNKERQUE (Service du Port).

Longitude 0°2′ E. — Latitude 51°3′. — Altitude 6m9.

DATES.	PRESSION (700 +).			TEMPÉRATURE.					HUMIDITÉ relative.			VENT. Direction et vitesse (1).			NÉBULOSITÉ.			PLUIE.	REMARQUES.
	6h	12h	21h	6h	12h	21h	Min.	Max.	10h	16h	.	6h	12h	21h	6h	12h	21h		
1	59,9	61,4	61,4	6,6	10,2	10,4	6,5	15,0	95	97	.	S 4	E 5	E 11	3	3	10	.	
2	61,9	64,6	65,6	8,8	9,4	9,0	8,5	11,0	89	89	.	E 11	NE 20	E 22	10	7	0	.	
3	67,0	66,9	66,5	8,4	9,2	9,2	8,0	11,0	95	86	.	E 23	NE 23	E 24	3	0	0	.	
4	66,9	66,2	66,1	8,0	9,6	8,2	8,0	10,0	92	92	.	E 19	E 15	E 17	3	3	0	.	
5	66,1	66,4	65,9	7,4	9,2	9,4	7,0	10,5	94	95	.	E 21	E 29	E 17	3	3	0	.	
6	65,5	66,6	67,3	6,4	9,4	10,4	6,0	11,5	84	95	.	E 20	E 18	E 10	3	3	0	.	
7	69,3	70,6	70,9	9,2	10,8	10,2	9,0	11,5	95	95	.	W 10	N 19	E 21	3	0	0	.	
8	71,5	71,7	71,4	9,4	7,0	6,8	6,5	10,0	97	100	.	NE 19	NE 42	NE 26	3	10	10	.	
9	71,1	70,8	68,0	7,0	9,0	10,4	7,0	11,0	97	97	.	NE 25	E 27	E 22	10	10	0	.	
10	68,6	66,3	65,2	10,4	11,6	10,4	9,5	12,0	95	87	.	E 19	E 24	E 27	3	3	0	.	
11	65,5	67,5	69,0	7,6	7,6	6,0	6,0	9,0	85	80	.	E 48	E 50	E 56	10	3	0	.	
12	69,0	69,2	68,0	5,2	6,0	6,2	5,0	7,0	100	100	.	E 32	E 18	N 21	10	10	10	.	
13	67,8	68,6	69,5	6,8	6,4	6,0	6,0	7,0	88	88	.	N 25	N 33	N 37	10	10	10	.	
14	71,4	71,1	68,4	4,2	6,2	5,8	4,0	7,0	100	85	.	SE 7	NE 14	S 11	10	7	0	.	
15	67,9	67,5	66,6	2,6	10,2	7,2	2,5	12,5	86	86	.	SW 7	W 15	W 10	3	3	0	.	
16	66,6	66,2	66,2	6,2	11,8	11,4	5,0	14,5	90	91	.	W 9	W 26	NW 16	3	7	0	.	
17	66,0	67,9	67,9	7,4	7,6	7,6	7,0	11,0	91	79	.	E 20	E 29	E 15	10	10	0	0,3	
18	68,2	66,1	61,5	6,8	10,8	10,6	4,5	11,5	95	86	.	SE 13	E 14	E 12	10	7	7	.	
19	60,7	60,2	59,8	9,0	12,4	12,0	9,0	12,5	95	90	.	E 7	E 23	E 10	7	7	0	.	
20	61,2	62,1	62,9	12,4	17,2	11,2	11,0	17,5	93	95	.	E 1	E 5	E 9	3	3	0	.	
21	64,5	65,2	65,3	10,4	13,8	11,4	10,0	14,0	95	95	.	E 11	E 14	E 26	0	3	0	.	
22	66,5	64,9	62,9	10,0	12,0	11,0	9,5	12,0	86	95	.	E 22	E 30	E 21	0	0	0	.	
23	61,7	63,0	63,1	9,0	13,2	12,2	8,5	17,5	92	91	.	E 11	E 8	W 12	3	3	0	.	
24	64,4	62,4	61,8	11,0	15,0	12,4	8,0	20,0	72	86	.	SE 14	E 22	E 11	3	0	0	.	
25	62,1	62,2	62,0	11,2	13,4	12,6	11,0	14,0	93	91	.	E 11	E 20	E 18	0	3	0	.	
26	61,5	61,5	60,9	11,2	11,6	9,8	9,5	12,0	90	95	.	E 18	NE 29	NE 34	0	0	10	.	
27	61,0	60,9	60,1	9,2	9,4	9,2	9,0	10,5	89	95	.	NE 35	E 33	E 43	10	10	10	.	
28	59,6	60,2	59,8	9,2	9,0	8,8	8,5	9,5	86	95	.	E 36	NE 37	E 14	10	7	3	.	
29	60,1	60,3	59,4	7,0	13,0	9,8	7,0	13,0	93	98	.	SE 6	W 13	W 30	3	10	10	.	
30	60,4	61,7	63,0	9,6	12,0	11,4	9,5	13,0	89	86	.	W 39	W 24	W 16	3	7	7	.	
Moy.	65,13	65,34	64,88	8,25	10,47	9,57	7,55	11,95	91,4	91,3	.	18,1	22,6	20,6	5,1	5,1	2,9	0,3	

(1) La vitesse du vent est exprimée en kilomètres à l'heure.

Mai 1893.

DUNKERQUE (Service du Port).

Longitude 0°2′ E. — Latitude 51°3′. — Altitude 6m,9.

DATES.	PRESSION (700 +).			TEMPÉRATURE.					HUMIDITÉ relative.			VENT. Direction et vitesse (1).			NÉBULOSITÉ.			PLUIE.	REMARQUES.
	6h	12h	21h	6h	12h	21h	Min.	Max.	10h	16h	.	6h	12h	21h	6h	12h	21h		
1	63,8	64,6	63,7	7,8	13,6	11,4	7,5	14,0	85	82	.	W 22	W 41	W 34	3	3	10	.	
2	63,7	63,0	62,5	10,2	12,2	11,8	8,0	13,5	95	93	.	SW 12	W 17	W 10	10	7	0	.	
3	62,5	65,2	69,2	11,2	13,2	12,0	11,0	15,0	95	93	.	W 10	NW 10	W 7	3	3	0	.	
4	70,9	71,0	69,8	8,8	12,2	12,6	8,5	14,5	95	93	.	E 11	E 11	E 10	3	3	0	.	
5	69,8	70,5	71,0	12,2	12,8	12,0	12,0	14,0	86	87	.	W 13	E 26	E 37	3	3	0	.	
6	71,9	71,5	70,6	8,4	12,2	10,2	8,0	12,5	90	87	.	E 14	NE 31	E 51	3	3	3	.	
7	70,3	69,5	67,2	9,0	8,6	10,6	8,0	11,0	81	92	.	E 33	N 41	E 50	3	3	3	.	
8	68,2	67,4	66,1	9,8	13,6	12,0	9,5	14,0	93	93	.	E 33	N 41	E 50	3	10	10	.	
9	65,5	65,3	64,2	12,0	13,0	13,0	11,0	13,0	93	90	.	E 49	E 37	E 35	10	10	0	.	
10	65,2	65,9	65,8	12,2	12,4	12,2	12,0	13,0	90	93	.	E 31	N 54	NE 39	3	3	0	.	
11	66,6	67,8	67,5	12,2	12,2	12,6	11,0	13,0	93	93	.	E 36	NE 31	NE 45	10	10	0	.	
12	66,6	65,6	65,3	12,8	14,2	13,8	11,5	16,5	98	98	.	N 10	N 15	W 16	10	10	0	.	
13	64,0	65,8	65,2	13,0	13,2	12,4	12,0	14,0	95	98	.	N 16	NE 17	E 21	7	3	0	.	
14	64,3	62,3	59,6	11,2	16,8	16,4	11,0	18,5	91	88	.	E 17	E 14	E 11	10	7	0	.	
15	58,0	58,7	58,4	14,0	14,8	13,6	13,5	16,0	98	100	.	E 11	NE 12	N 9	3	7	10	1,0	
16	58,3	57,6	56,4	12,6	16,2	15,0	12,5	17,5	91	92	.	S 10	N 14	S 11	10	10	0	0,3	
17	53,9	51,6	51,5	14,8	22,4	15,6	13,5	24,5	84	70	.	S 11	SE 11	S 16	7	10	10	3,5	
18	52,8	52,8	53,9	15,4	20,8	15,2	12,0	21,0	92	92	.	S 12	W 13	W 13	7	7	7	0,5	
19	55,3	56,0	54,8	13,8	19,6	15,0	13,5	20,0	80	89	.	S 12	S 13	E 13	7	10	10	0,3	
20	56,2	55,4	54,9	14,0	16,4	13,6	13,0	18,0	88	98	.	S 15	SW 15	SW 12	10	10	10	10,0	
21	55,0	55,4	55,1	12,4	16,6	13,0	12,0	17,0	93	95	.	S 11	W 15	N 18	10	10	10	7,8	
22	55,3	58,7	60,8	11,6	15,4	14,2	11,5	16,0	93	93	.	NW 35	W 15	W 15	10	7	7	8,3	
23	61,3	61,1	60,2	11,4	16,2	13,2	11,0	18,0	93	88	.	W 18	W 22	W 15	7	7	10	.	
24	61,3	60,2	61,3	12,8	18,2	13,8	12,5	18,5	79	89	.	W 21	W 26	W 18	10	7	10	.	
25	63,3	64,2	64,2	14,2	16,0	15,6	13,0	19,0	91	81	.	NW 20	W 21	W 21	7	7	10	.	
26	65,1	66,2	66,2	13,8	14,2	12,8	12,5	15,5	91	95	.	NW 24	N 22	NE 16	10	10	7	.	
27	66,1	66,6	66,5	12,6	13,2	12,2	12,0	13,5	93	95	.	N 16	N 23	N 21	7	10	10	.	
28	66,0	65,4	64,3	11,6	13,2	12,8	11,5	14,0	90	95	.	N 18	N 16	N 17	10	7	7	.	
29	63,5	63,1	62,8	11,2	16,0	14,0	11,0	16,5	92	96	.	N 25	W 23	E 19	10	10	10	0,5	
30	62,5	62,9	62,0	11,8	11,2	11,0	10,5	13,5	95	95	.	NE 31	N 21	N 21	10	7	10	1,0	
31	61,3	62,0	62,3	9,8	10,8	10,6	9,5	11,0	86	86	.	N 23	N 24	N 24	7	10	7	.	
Moy.	62,85	63,01	62,69	11,89	14,56	13,04	11,16	15,68	90,6	91,3	.	20,0	22,3	22,4	7,2	7,2	5,5	33,2	

Juin 1893.

DUNKERQUE (Service du Port).

Longitude 0° 2′ E. — Latitude 51°3′. — Altitude 6m,9.

DATES.	PRESSION (700 +).			TEMPÉRATURE.					HUMIDITÉ relative.			VENT. Direction et vitesse (1).			NÉBULOSITÉ.			PLUIE.	REMARQUES.
	6h	12h	21h	6h	12h	21h	Min.	Max.	10h	16h	.	6h	12h	21h	6h	12h	21h		
1	62,2	62,1	60,9	11,0	13,4	12,6	7,0	14,0	93	95	.	NW 18	N 10	N 10	10	7	7	.	
2	60,2	60,4	59,3	11,8	11,8	13,2	11,5	13,5	78	81	.	NE 15	NE 17	E 33	7	7	0	.	
3	59,3	59,8	61,1	11,0	14,0	13,6	11,0	14,5	89	95	.	E 17	NE 26	NE 16	10	7	3	.	
4	63,6	65,6	67,1	10,2	18,0	15,8	9,0	18,5	83	82	.	W 10	W 21	W 7	7	7	10	.	
5	67,7	67,5	68,4	13,2	15,6	14,0	12,0	16,0	96	98	.	W 14	W 25	N 14	10	7	10	.	
6	70,5	71,0	71,1	13,0	14,0	13,4	12,5	14,0	80	86	.	N 17	N 18	NE 11	10	10	10	.	
7	70,9	70,8	69,6	14,0	14,6	13,4	12,0	15,0	84	100	.	SE 13	E 26	NE 28	10	7	10	.	
8	69,0	68,9	67,2	13,8	13,8	14,2	13,0	14,5	93	93	.	NE 31	NE 34	NE 38	7	10	10	.	
9	68,0	68,1	67,7	12,4	13,4	12,6	12,0	13,5	100	100	.	NE 24	NE 27	NE 29	10	7	10	.	
10	68,4	69,4	68,9	12,4	13,4	12,2	12,0	14,0	98	100	.	NE 31	NE 31	N 27	10	10	10	.	
11	67,2	66,8	65,2	12,6	13,8	12,8	12,0	14,0	98	98	.	NE 22	NE 22	NE 33	10	10	10	.	
12	64,1	64,1	62,4	12,4	14,2	15,4	12,0	15,5	98	98	.	E 12	E 20	E 38	10	10	0	.	
13	62,1	60,3	58,6	13,4	17,4	17,8	12,5	18,0	94	96	.	E 23	E 24	E 32	0	0	7	.	
14	59,2	57,5	57,0	18,4	24,8	19,2	17,0	25,0	90	86	.	E 13	NE 26	NW 14	0	0	10	1,3	
15	58,6	59,5	61,8	17,2	17,6	17,0	16,0	18,0	98	90	.	NE 12	N 12	N 13	8	7	3	.	
16	63,1	64,3	65,8	13,4	16,2	18,4	13,0	18,5	98	90	.	N 16	N 20	N 16	10	0	0	.	
17	67,4	68,7	68,4	18,2	17,8	17,8	17,5	20,0	86	94	.	E 10	NE 18	NE 18	0	0	7	.	
18	69,2	68,9	66,7	17,8	18,2	17,4	17,0	19,0	94	92	.	NE 16	E 20	E 15	0	0	0	.	
19	64,1	61,3	57,9	18,2	20,0	19,4	17,0	20,5	94	85	.	Calme	NE 5	N 8	3	3	7	.	
20	57,8	57,9	58,0	15,6	15,6	14,2	14,0	18,0	89	87	.	NE 32	NE 43	NE 42	10	10	10	.	
21	58,4	58,7	57,9	14,0	15,0	14,4	13,5	15,5	84	80	.	N 22	N 13	SE 8	10	10	10	.	
22	57,9	53,1	50,4	13,2	22,4	13,6	13,0	22,5	81	88	.	S 13	S 18	W 21	3	3	10	1,5	
23	48,0	44,9	46,2	14,6	17,0	16,4	12,5	18,5	98	79	.	S 18	W 48	W 25	10	10	10	0,3	
24	47,7	49,2	53,7	12,8	13,8	12,6	12,5	16,0	88	85	.	W 24	W 40	W 19	7	10	10	3,5	
25	56,2	56,8	58,1	14,2	16,2	13,8	11,0	16,5	96	96	.	W 24	W 31	W 14	7	7	10	0,3	
26	58,7	57,7	56,6	12,4	17,0	15,8	12,0	17,0	75	96	.	S 13	SE 15	SE 11	7	10	10	0,5	
27	56,9	56,5	55,9	16,8	19,0	18,2	15,0	22,0	100	92	.	SW 20	SW 35	S 14	10	10	7	3,5	
28	55,2	56,9	58,1	17,6	20,6	17,8	17,0	21,0	85	98	.	S 15	W 50	W 30	7	10	10	.	
29	60,4	62,7	63,2	16,2	18,0	17,4	12,5	20,0	86	79	.	SW 31	W 30	W 16	7	7	10	.	
30	65,0	66,6	66,2	16,4	17,0	16,6	16,0	17,5	92	90	.	E 13	N 22	E 17	7	7	0	.	
Moy.	61,90	61,87	61,65	14,27	16,45	15,37	13,17	17,35	90,6	91,0	.	18,0	24,9	20,6	7,2	6,8	7,4	10,9	

(1) La vitesse du vent est exprimée en kilomètres à l'heure.

Juillet 1893.

DUNKERQUE (Service du Port).

Longitude 0°2′ E. — Latitude 51°3′. — Altitude 6m,9.

DATES.	PRESSION (700 +). 6h	12h	21h	TEMPÉRATURE. 6h	12h	21h	Min.	Max.	HUMIDITÉ relative. 10h	16h	.	VENT. Direction et vitesse (1). 6h	12h	21h	NÉBULOSITÉ. 6h	12h	21h	PLUIE.	REMARQUES.
1	65,3	64,7	63,7	16,2	17,2	17,2	13,0	19,0	94	94	.	E 13	E 29	E 19	10	10	10	.	
2	64,1	64,8	64,2	16,6	17,4	17,2	16,0	18,5	88	94	.	E 14	NE 23	E 19	7	7	0	.	
3	64,8	64,3	63,3	16,6	16,6	16,0	16,0	17,0	96	94	.	E 16	E 28	E 25	10	7	7	0,3	
4	62,3	61,3	56,1	15,8	16,6	17,6	15,0	18,0	94	90	.	E 24	E 40	E 37	7	7	10	2,8	
5	55,5	56,3	57,8	16,8	18,0	17,6	16,5	19,0	100	98	.	W 15	N 13	N 6	10	7	10	0,5	
6	59,3	61,1	61,6	18,0	18,6	17,4	17,0	20,0	94	92	.	NW 8	N 14	N 10	3	3	7	.	
7	61,4	60,6	58,7	19,8	18,8	19,0	17,0	20,0	96	94	.	Calme	N 13	E 13	0	0	7	.	
8	56,8	55,1	54,1	20,6	31,0	21,6	18,0	31,0	82	86	.	E 14	S 16	W 11	3	10	10	6,5	
9	57,6	58,4	59,6	16,6	22,0	19,2	15,0	22,0	86	73	.	S 15	W 38	W 3	7	7	7	.	
10	60,0	60,4	58,9	15,6	18,2	18,2	15,5	23,5	94	87	.	S 9	NW 23	N 11	7	10	10	.	
11	56,6	55,2	53,7	14,8	19,0	17,6	14,5	23,0	82	88	.	S 13	NW 16	E 11	10	7	7	6,0	
12	51,0	51,3	50,1	15,4	17,2	18,2	14,5	19,0	93	92	.	S 16	S 7	W 12	7	10	7	2,3	
13	50,9	52,3	54,1	16,2	18,0	16,0	15,0	18,0	90	94	.	NW 21	NW 32	N 28	10	7	10	4,0	
14	55,8	57,9	58,5	15,4	15,8	15,2	15,0	18,0	85	85	.	N 16	N 19	N 17	10	10	10	.	
15	60,0	61,0	60,8	15,0	16,4	15,4	14,0	17,0	96	96	.	N 32	N 19	SW 10	10	7	10	.	
16	59,5	58,2	58,2	13,6	13,6	15,0	13,5	16,0	98	98	.	S 13	S 11	N 25	10	10	7	19,3	
17	59,9	59,2	58,0	16,4	19,8	14,6	14,5	20,0	90	84	.	W 16	W 54	W 22	10	7	7	1,3	
18	60,1	62,3	60,1	14,6	17,6	16,4	14,0	18,5	81	96	.	NW 52	W 34	W 25	7	10	10	0,5	
19	58,8	57,3	54,7	15,6	18,0	18,0	15,5	19,0	100	98	.	W 32	W 46	SW 15	10	10	7	0,7	
20	52,9	52,9	53,9	18,0	22,0	17,0	17,0	22,0	91	89	.	SW 12	SW 33	SW 10	10	10	10	2,3	
21	54,5	55,4	56,2	16,8	19,6	17,4	16,5	21,0	85	91	.	W 15	W 25	W 11	10	7	7	0,5	
22	56,5	60,9	63,8	17,0	18,8	15,4	15,0	20,0	76	76	.	W 25	W 19	SW 12	7	10	10	.	
23	65,5	66,3	65,5	18,4	19,0	18,4	17,0	20,5	90	76	.	N 9	N 11	W 10	7	7	10	1,5	
24	61,1	60,4	59,7	17,0	20,2	17,0	17,0	20,5	94	94	.	W 32	W 50	W 30	10	10	7	3,0	
25	58,7	58,5	58,7	16,2	19,4	16,4	15,5	20,0	86	79	.	W 23	W 40	W 24	10	0	7	.	
26	58,2	58,2	60,6	14,8	19,0	16,0	14,5	19,0	88	92	.	SW 14	W 25	NW 12	7	10	10	3,3	
27	62,1	64,0	66,3	14,8	16,2	16,0	14,5	16,5	85	89	.	N 22	N 37	N 28	7	7	7	2,0	
28	67,0	68,0	67,0	15,8	16,8	16,0	15,5	17,0	92	94	.	N 21	N 15	N 4	7	7	7	.	
29	65,8	63,1	60,0	14,2	19,4	15,6	12,0	20,0	83	90	.	S 9	W 28	W 10	7	7	10	3,8	
30	57,0	57,6	58,1	14,8	16,4	15,2	14,5	18,0	87	88	.	N 31	NW 31	N 13	10	10	10	2,5	
31	57,9	57,7	59,3	14,4	16,0	14,2	14,0	17,0	91	85	.	NW 33	W 35	N 15	10	7	10	4,5	
Moy.	59,25	59,51	59,20	16,19	18,47	16,84	15,24	19,61	89,9	89,5	.	18,9	26,6	16,1	8,1	7,7	8,3	67,6	

Août 1893.

DUNKERQUE (Service du Port).

Longitude 0°2′ E. — Latitude 51°3′. — Altitude 6m,9.

DATES.	PRESSION (700 +). 6h	12h	21h	TEMPÉRATURE. 6h	12h	21h	Min.	Max.	HUMIDITÉ relative. 10h	16h	.	VENT. Direction et vitesse (1). 6h	12h	21h	NÉBULOSITÉ. 6h	12h	21h	PLUIE.	REMARQUES.
1	60,0	61,3	61,2	11,8	16,4	14,0	11,5	18,0	89	90	.	W 11	W 24	SW 14	10	7	0	.	
2	59,1	58,2	59,4	14,4	19,2	15,4	13,5	19,5	96	92	.	S 15	W 40	W 18	10	7	10	8,8	
3	60,0	60,6	59,7	14,6	18,6	16,8	14,5	20,0	84	87	.	S 18	SW 34	S 12	7	10	7	.	
4	57,1	56,0	55,6	16,8	19,0	15,8	15,0	20,5	91	81	.	SE 10	W 26	W 24	7	9	10	.	
5	56,5	58,5	61,0	15,4	19,8	15,0	15,0	20,0	88	90	.	W 31	W 39	W 17	10	9	10	2,3	
6	62,6	64,7	64,1	15,4	16,8	15,4	15,0	17,0	87	89	.	NW 27	N 13	N 10	10	7	10	.	
7	63,3	64,4	65,5	14,4	19,8	18,8	14,0	21,5	89	89	.	S 8	W 16	Calme	7	7	0	.	
8	66,0	65,4	64,7	17,4	21,2	17,4	16,5	22,0	98	91	.	S 7	E 16	E 13	3	7	7	.	
9	63,9	63,1	61,9	16,4	26,2	23,6	16,0	28,5	98	72	.	E 18	SE 24	E 16	3	0	0	.	
10	61,3	61,6	62,2	18,6	20,2	18,4	18,0	23,0	88	93	.	SE 26	S 17	W 18	9	9	10	4,8	
11	63,2	65,4	66,6	17,4	20,0	17,8	17,0	22,5	94	75	.	W 10	W 26	W 16	7	7	10	.	
12	66,2	65,8	65,6	17,6	21,4	19,2	16,0	22,0	94	100	.	W 14	W 11	W 12	10	7	7	.	
13	65,6	66,4	66,1	16,8	19,2	18,6	16,5	20,0	100	91	.	Calme	N 14	E 23	10	10	7	.	
14	67,4	67,0	66,3	15,4	19,8	19,4	15,0	21,0	90	89	.	E 16	E 15	E 19	0	3	0	.	
15	66,7	66,4	66,2	16,4	21,2	21,0	16,0	26,0	94	91	.	Calme	E 12	E 6	7	3	0	.	
16	65,9	65,1	63,2	20,0	24,8	23,4	18,0	28,0	91	79	.	E 11	W 13	W 15	3	0	0	.	
17	63,4	63,3	62,3	20,4	22,4	21,8	20,0	25,0	94	100	.	W 1	SE 6	E 15	3	3	0	.	
18	60,3	58,0	58,2	21,6	33,0	22,2	20,0	36,0	76	76	.	SE 17	S 22	W 15	0	0	7	.	
19	60,1	61,0	61,3	19,6	23,2	18,6	18,5	23,0	91	96	.	W 17	SW 19	SW 9	10	10	0	.	
20	60,8	59,2	57,5	17,4	26,0	24,0	17,0	26,5	93	78	.	S 12	W 28	W 9	9	7	0	.	
21	55,7	56,1	58,4	20,4	21,8	16,8	16,5	22,5	88	87	.	S 16	S 31	SW 22	7	10	7	.	
22	60,0	59,7	60,6	15,4	21,8	18,2	14,0	23,0	80	81	.	S 8	W 33	W 20	10	7	10	.	
23	61,5	61,7	61,2	16,8	20,8	17,8	16,5	21,0	90	98	.	S 12	S 13	W 24	10	10	9	.	
24	63,0	63,5	64,6	15,4	20,6	18,0	15,0	21,5	88	80	.	W 17	W 49	W 26	7	7	0	.	
25	66,8	67,6	66,8	16,2	18,2	18,2	16,0	19,5	86	90	.	NW 28	W 17	W 10	7	7	9	.	
26	66,9	66,2	64,8	15,6	16,6	16,8	15,5	18,0	92	88	.	N 25	N 29	N 22	7	7	10	1,0	
27	63,7	63,8	63,9	16,0	14,6	15,2	14,5	17,0	92	96	.	NW 19	N 28	N 27	10	10	0	2,8	
28	65,1	66,6	67,2	16,2	16,8	16,2	15,5	18,0	98	88	.	N 32	E 42	E 36	10	7	7	0,8	
29	67,9	68,3	66,7	13,6	16,8	16,4	13,5	17,5	92	94	.	E 20	N 14	E 27	7	10	10	.	
30	64,5	63,6	61,8	17,0	17,6	17,0	.	18,0	100	96	.	N 28	N 23	Calme	10	7	0	1,8	
31	60,7	59,7	60,5	16,6	18,0	16,8	16,0	19,0	94	96	.	N 22	NW 20	N 12	10	10	10	0,3	
Moy.	62,75	62,85	62,75	16,68	20,38	18,19	15,84	21,77	91,1	88,5	.	16,0	23,0	16,2	7,4	6,9	5,4	22,6	

(1) La vitesse du vent est exprimée en kilomètres à l'heure.

Septembre 1893.

DUNKERQUE (Service du Port).

Longitude 0°2′ E. — Latitude 51°3′. — Altitude 6m,9.

DATES.	PRESSION (700 +). 6h	12h	21h	TEMPÉRATURE. 6h	12h	21h	Min.	Max.	HUMIDITÉ relative. 10h	16h	.	VENT. Direction et vitesse (1). 6h	12h	21h	NÉBULOSITÉ. 6h	12h	21h	PLUIE.	REMARQUES.
1	61,8	62,3	62,3	13,8	18,2	17,2	13,5	18,5	94	92	.	E 12	E 6	N 6	10	7	10	0,8	
2	61,9	63,0	64,6	17,2	17,8	16,8	16,5	18,5	94	96	.	NW 33	NW 30	N 33	10	10	10	0,5	
3	66,8	67,5	67,8	15,8	17,4	15,4	15,0	17,5	96	94	.	N 22	N 18	N 13	10	7	10	.	
4	66,3	66,9	67,8	14,8	17,4	14,8	14,5	17,5	94	90	.	N 4	N 8	E 12	10	10	0	.	
5	61,9	57,7	58,8	12,0	18,4	16,4	11,0	19,0	90	92	.	E 11	E 14	E 10	7	7	10	.	
6	57,3	57,9	56,7	14,2	20,6	19,0	14,0	22,0	91	91	.	E 9	W 12	S 13	7	7	10	.	
7	56,0	56,6	58,2	18,4	22,0	18,0	17,0	22,5	98	88	.	W 31	W 39	W 24	10	10	10	0,3	
8	57,8	56,2	54,2	15,0	15,0	16,0	15,0	18,5	88	93	.	W 18	W 38	W 26	10	10	10	3,5	
9	54,9	58,7	58,7	15,4	15,4	15,0	14,5	16,0	85	85	.	N 27	N 26	W 10	10	10	10	1,0	
10	59,1	61,8	63,5	13,6	14,6	14,6	13,5	15,5	89	93	.	N 19	NE 20	E 24	7	7	0	.	
11	65,1	66,4	67,3	9,6	15,6	13,6	9,0	16,0	86	83	.	E 20	E 28	E 32	7	7	7	.	
12	67,5	67,3	66,3	11,2	16,0	15,6	11,0	17,0	91	98	.	E 39	E 50	E 35	7	7	0	.	
13	66,4	65,7	65,2	10,6	17,4	15,0	10,5	18,0	91	94	.	E 4	E 7	W 15	7	3	10	.	
14	65,9	68,0	68,9	16,0	19,0	16,6	14,5	20,0	94	98	.	W 18	W 20	W 3	10	10	10	.	
15	67,4	65,7	62,6	13,2	18,8	17,4	13,0	21,0	91	98	.	W 9	W 17	W 7	10	0	7	.	
16	59,7	58,3	54,9	13,0	17,6	15,8	13,0	19,0	94	96	.	S 4	E 11	N 18	7	10	10	10,0	
17	53,0	53,8	54,6	13,6	14,6	14,0	13,5	15,5	95	98	.	E 27	N 28	SW 23	10	10	10	24,3	
18	55,1	54,9	53,8	12,2	15,2	15,2	12,0	16,5	98	96	.	S 12	SW 22	S 17	10	10	10	4,0	
19	52,0	51,7	49,9	15,0	19,0	16,4	14,5	19,0	96	98	.	S 20	W 42	W 16	10	10	10	1,3	
20	47,7	48,5	49,0	13,8	15,4	12,8	12,5	17,0	95	87	.	SW 8	S 16	SW 8	10	10	10	6,3	
21	51,1	49,3	47,3	9,6	13,2	9,2	9,0	13,5	95	100	.	W 12	SE 13	E 16	10	10	10	20,0	
22	50,5	53,7	54,9	8,6	13,8	10,6	8,0	14,5	87	90	.	W 14	W 42	SW 18	10	7	10	3,0	
23	54,1	53,0	53,3	7,6	11,2	10,2	7,5	11,5	97	95	.	S 16	SW 23	W 33	7	9	7	7,5	
24	57,5	60,9	63,5	10,0	10,8	8,8	8,5	11,0	82	84	.	NW 33	W 28	S 14	7	7	7	.	
25	62,3	61,5	61,6	9,0	14,6	12,2	7,0	15,0	91	93	.	SW 19	W 23	E 5	7	7	9	.	
26	61,6	61,9	61,1	10,0	15,6	12,8	10,0	16,0	89	93	.	E 11	W 19	S 15	10	10	10	.	
27	58,3	56,4	57,2	12,2	16,8	14,2	11,0	18,0	95	94	.	S 19	W 23	W 29	10	7	7	5,5	
28	58,6	58,9	54,2	11,4	17,6	15,8	11,0	18,0	92	94	.	W 16	W 31	S 24	7	10	10	0,3	
29	48,4	47,8	48,7	13,6	16,0	14,0	13,0	17,0	89	92	.	S 29	W 44	S 15	10	10	10	11,5	
30	45,8	45,9	49,5	13,2	13,4	12,6	12,5	16,0	98	89	.	S 16	W 21	SW 14	10	10	0	3,5	
Moy.	58,39	58,61	58,55	12,79	16,28	14,53	12,18	17,17	92,2	92,8	.	17,7	24,0	17,3	8,9	8,3	8,1	103,3	

Octobre 1893.

DUNKERQUE (Service du Port).

Longitude 0°2′ E. — Latitude 51°3′. — Altitude 6m,9.

DATES.	PRESSION (700 +). 6h	12h	21h	TEMPÉRATURE. 6h	12h	21h	Min.	Max.	HUMIDITÉ relative. 10h	16h	.	VENT. Direction et vitesse (1). 6h	12h	21h	NÉBULOSITÉ. 6h	12h	21h	PLUIE.	REMARQUES.
1	52,5	52,8	53,4	9,8	16,2	12,2	9,5	18,0	86	98	.	S 9	W 5	W 7	7	10	7	2,0	
2	53,6	52,9	49,6	11,0	15,8	13,0	11,0	16,0	89	93	.	W 11	SW 23	S 14	10	10	10	4,8	
3	43,9	46,7	45,3	11,6	13,2	10,4	10,0	14,0	93	89	.	W 39	W 32	W 17	10	7	10	4,0	
4	43,3	43,9	44,2	8,0	10,6	9,6	8,0	12,0	95	95	.	SW 17	S 21	S 22	7	10	10	7,8	
5	44,6	46,5	45,9	10,0	13,6	13,0	7,5	14,0	95	95	.	S 20	S 27	S 10	10	10	10	10,7	
6	47,9	51,9	54,2	12,2	14,8	12,6	12,0	15,0	93	91	.	S 26	SW 23	S 8	10	10	10	1,0	
7	52,6	53,2	53,0	12,2	14,2	13,2	11,5	15,0	95	95	.	S 10	S 11	S 13	10	10	0	3,0	
8	53,9	56,6	58,3	11,0	16,8	12,6	11,0	17,0	91	98	.	S 12	S 10	S 4	10	10	0	.	
9	56,6	53,8	52,8	11,8	15,2	14,2	10,0	16,5	98	96	.	E 16	E 10	E 14	10	10	10	.	
10	55,1	60,0	63,4	11,2	14,2	12,0	11,0	14,5	93	93	.	SW 25	W 49	S 12	10	10	0	0,3	
11	61,0	59,8	59,1	11,4	15,6	12,2	11,0	16,0	95	98	.	S 25	SW 28	S 10	10	10	10	4,5	
12	58,6	63,0	65,7	10,4	13,2	11,8	10,0	13,5	90	86	.	N 23	NW 21	NW 12	10	7	10	4,8	
13	65,5	66,3	64,4	7,0	15,0	13,2	7,0	16,0	93	91	.	SW 15	SW 23	SW 16	10	7	10	.	
14	61,5	60,0	60,8	12,0	16,4	15,6	12,0	16,5	98	98	.	W 40	W 59	W 52	10	10	10	1,5	
15	61,6	60,4	61,1	15,0	17,4	16,0	15,0	18,5	94	92	.	W 43	W 42	W 35	10	10	10	0,8	
16	61,9	62,5	63,2	14,8	18,0	15,6	13,0	18,0	88	100	.	W 32	W 43	W 32	10	7	0	.	
17	63,5	63,9	62,4	14,6	14,4	12,8	12,5	15,5	95	100	.	W 19	W 19	Calme	10	10	10	10,3	
18	62,4	64,1	69,3	12,8	13,8	11,8	11,5	14,0	93	90	.	E 12	E 23	E 7	10	7	10	4,8	
19	70,8	70,1	71,3	8,8	15,6	11,4	8,0	16,0	93	95	.	E 4	NW 2	W 7	7	7	10	.	
20	71,4	71,9	71,6	10,0	13,2	10,2	10,0	14,0	95	98	.	SW 12	W 6	S 8	10	10	0	.	
21	70,3	69,1	68,2	10,4	16,4	15,8	8,5	17,0	93	96	.	S 10	SW 21	W 13	10	7	7	.	
22	67,2	66,7	67,5	13,0	15,8	13,4	13,0	16,0	93	98	.	W 17	W 29	N 19	10	10	10	1,3	
23	69,5	71,4	71,7	12,0	13,0	11,4	11,0	13,5	88	81	.	N 17	N 15	N 7	7	7	10	.	
24	71,7	72,1	71,2	10,2	12,0	9,4	9,0	12,0	83	95	.	S 8	W 17	S 12	10	10	10	.	
25	68,7	64,1	61,3	9,4	11,4	11,0	9,0	13,0	89	93	.	S 17	S 25	W 24	10	10	10	0,8	
26	57,6	58,4	57,0	10,8	12,8	9,8	9,5	13,0	83	83	.	W 34	W 49	W 26	10	7	10	3,5	
27	57,6	60,9	62,3	9,6	10,4	9,6	9,5	12,5	81	82	.	NW 44	NW 29	W 15	10	7	9	.	
28	62,0	61,9	59,2	7,2	13,4	13,6	7,0	14,0	86	95	.	SW 18	W 38	W 33	10	10	10	.	
29	56,2	56,4	56,5	13,8	11,8	10,6	10,5	14,0	87	87	.	W 36	W 29	W 18	10	10	0	1,0	
30	56,9	58,5	59,6	10,0	9,4	10,0	9,0	10,5	86	82	.	NW 15	N 20	NE 29	10	10	0	.	
31	61,2	62,4	63,0	8,2	7,0	7,6	6,0	9,5	100	86	.	N 31	N 27	W 5	10	7	10	3,8	
Moy.	59,39	60,07	60,21	10,97	13,89	12,12	10,11	14,68	91,3	92,5	.	21,2	25,0	16,2	9,6	8,9	7,5	70,7	

(1) La vitesse du vent est exprimée en kilomètres à l'heure.

Novembre 1893. **DUNKERQUE (Service du Port).**

Longitude 0°2′ E. — Latitude 51°3′. — Altitude 6m,9.

DATES.	PRESSION (700 +).			TEMPÉRATURE.					HUMIDITÉ relative.			VENT. Direction et vitesse (1).			NÉBULOSITÉ			PLUIE.	REMARQUES.
	6h	12h	21h	6h	12h	21h	Min.	Max.	10h	16h	.	6h	12h	21h	6h	12h	21h		
1	63,4	62,9	57,8	5,2	8,0	8,0	5,0	9,5	100	92	.	SW 9	S 24	SW 38	10	10	10	12,3	
2	56,3	53,5	56,8	10,6	9,4	9,2	9,0	12,0	100	95	.	W 29	SW 25	W 28	10	10	10	5,7	
3	59,3	60,8	60,1	7,4	13,8	12,6	7,0	15,0	90	95	.	SW 11	W 27	SW 23	0	10	10	.	
4	58,4	58,8	60,3	12,4	13,2	8,8	8,5	14,0	95	100	.	W 28	W 12	NE 30	10	10	10	1,3	
5	60,4	59,1	56,8	7,4	9,0	7,4	7,0	9,0	97	94	.	SE 8	S 12	NW 30	0	10	10	.	
6	57,9	59,2	60,1	8,0	10,0	7,0	7,0	10,0	83	88	.	N 34	NE 25	E 26	10	7	10	3,7	
7	64,5	66,8	67,8	4,4	6,2	3,6	3,5	7,0	88	82	.	E 30	E 23	E 20	10	7	10	1,3	
8	68,1	67,9	67,2	2,0	4,0	3,0	2,0	6,0	86	84	.	E 26	E 48	E 39	7	7	0	.	
9	67,2	66,4	66,4	2,0	3,6	2,6	2,0	5,0	86	93	.	E 53	E 52	E 47	0	7	0	.	
10	65,8	65,7	66,2	1,8	5,0	4,8	1,5	6,5	83	85	.	E 61	E 50	E 34	0	0	10	.	
11	67,5	69,6	70,6	4,0	5,8	4,2	4,0	6,0	87	88	.	SE 12	E 28	E 17	10	10	0	.	
12	70,8	70,5	67,7	- 0,2	2,8	1,2	- 0,5	4,0	81	83	.	E 24	E 17	E 24	0	0	0	.	
13	65,5	64,6	62,4	- 0,8	3,6	2,0	- 1,0	5,0	89	93	.	E 13	SE 19	SE 7	0	0	0	.	
14	60,0	57,9	55,2	4,6	7,2	8,8	1,5	9,5	90	94	.	S 12	S 15	S 13	10	10	10	5,0	
15	50,0	53,7	59,9	8,2	8,8	7,4	7,0	9,0	97	100	.	N 18	N 17	Calme	10	10	10	6,3	
16	62,7	60,7	50,9	5,6	5,0	6,2	5,0	8,0	91	85	.	SE 13	SE 21	S 24	10	10	0	.	
17	46,0	42,4	38,7	7,4	11,6	10,4	6,5	13,0	97	95	.	S 27	S 20	W 60	10	10	10	1,0	
18	38,5	38,5	41,0	5,0	6,6	5,6	5,0	7,5	88	94	.	S 20	S 20	W 10	0	7	0	1,7	
19	43,1	45,0	50,6	4,6	7,4	8,6	4,5	9,0	97	97	.	N 86	N 69	NE 25	10	10	10	6,7	
20	53,1	57,0	64,3	7,4	5,8	5,0	5,0	7,5	88	91	.	NE 74	E 68	E 53	10	10	10	1,5	
21	68,7	71,3	71,8	3,8	4,6	4,2	3,5	5,0	83	93	.	E 32	E 15	NW 6	10	10	10	.	
22	67,8	63,3	59,4	6,0	4,6	5,2	4,0	6,0	93	94	.	W 26	W 26	N 56	10	10	10	.	
23	58,0	61,3	62,8	4,4	5,0	5,4	4,0	5,5	90	93	.	N 48	N 54	NW 40	10	10	10	0,7	
24	63,9	63,9	62,6	4,2	4,4	5,2	3,0	6,0	89	97	.	W 32	W 19	W 20	7	7	10	0,3	
25	60,1	59,3	54,0	7,0	9,6	9,6	6,0	10,0	91	95	.	W 30	W 40	SW 40	10	10	10	0,7	
26	46,3	48,5	57,3	9,6	8,6	5,4	5,0	10,0	94	94	.	W 39	W 30	N 53	10	10	10	8,5	
27	65,9	69,8	71,3	6,6	6,6	4,6	4,5	7,0	91	90	.	N 31	W 14	S 16	10	7	10	4,0	
28	68,9	69,5	69,6	8,8	10,4	9,2	5,5	10,5	97	100	.	W 34	W 41	W 20	10	10	10	.	
29	69,7	70,1	66,9	10,0	10,2	9,0	9,0	10,5	89	95	.	W 31	W 27	W 22	10	10	10	.	
30	63,0	60,1	57,5	7,0	7,0	5,6	5,5	8,0	91	94	.	S 13	S 16	S 15	10	10	10	.	
Moy.	60,36	60,62	60,47	5,81	7,26	6,33	4,65	8,37	90,7	92,4	.	30,1	29,1	27,9	7,5	8,3	7,7	60,7	

Décembre 1893. **DUNKERQUE (Service du Port).**

Longitude 0°2′ E. — Latitude 51°3′. — Altitude 6m,9.

DATES.	PRESSION (700 +).			TEMPÉRATURE.					HUMIDITÉ relative.			VENT. Direction et vitesse (1).			NÉBULOSITÉ.			PLUIE.	REMARQUES.
	6h	12h	21h	6h	12h	21h	Min.	Max.	10h	16h	.	6h	12h	21h	6h	12h	21h		
1	53,8	53,8	61,2	5,0	6,6	5,2	5,0	7,0	88	84	.	Calme	S 19	N 43	10	10	0	2,5	
2	68,7	71,2	71,8	2,8	4,0	2,2	2,0	4,5	46	93	.	Calme	Calme	Calme	10	7	7	0,3	
3	71,9	71,3	69,8	0,4	5,0	3,8	0,0	5,0	82	94	.	S 4	Calme	Calme	10	7	0	.	
4	67,3	65,5	65,7	5,2	7,2	5,4	5,0	7,5	97	97	.	W 5	W 15	W 30	10	10	10	0,3	
5	68,0	68,8	71,4	5,0	5,8	4,2	4,0	6,0	94	97	.	E 22	E 17	SE 4	10	10	10	0,5	
6	67,7	65,7	62,0	3,4	6,8	5,8	3,0	7,0	78	94	.	S 7	S 15	S 14	10	10	10	.	
7	57,9	56,7	57,6	6,0	8,4	6,4	5,5	8,5	94	100	.	S 20	S 28	W 19	10	10	0	.	
8	53,4	51,6	47,7	4,8	6,2	6,4	4,0	7,0	94	94	.	S 20	S 31	S 24	10	10	10	0,3	
9	43,6	47,0	51,7	8,2	7,2	4,2	4,0	8,5	88	97	.	S 24	W 27	SW 14	10	10	0	6,0	
10	53,7	51,8	49,1	3,0	4,2	5,6	2,5	6,0	93	93	.	SE 13	SE 27	S 23	0	10	0	0,3	
11	49,9	49,7	50,3	6,8	7,2	6,4	6,0	8,0	97	91	.	S 10	S 11	S 26	10	10	10	6,3	
12	53,8	53,6	48,0	6,2	5,6	6,8	5,5	7,0	94	91	.	S 16	S 29	S 33	10	7	10	1,5	
13	45,0	44,6	44,0	8,0	14,6	11,8	7,0	15,0	95	93	.	S 19	SW 39	W 33	10	10	10	3,3	
14	50,9	56,7	65,2	7,8	7,0	5,2	5,0	11,0	88	97	.	W 21	NW 17	N 15	10	10	10	1,3	
15	71,5	73,6	75,0	2,0	6,0	7,4	2,0	8,0	90	94	.	W 16	S 18	SW 12	10	10	10	.	
16	75,0	74,3	73,3	6,4	6,6	3,2	3,0	7,5	94	88	.	W 10	W 21	SW 15	0	10	10	.	
17	72,4	72,5	68,8	- 1,0	- 0,4	- 0,8	- 1,5	0,0	96	96	.	S 12	S 4	S 4	0	10	10	.	
18	66,3	65,3	63,4	- 0,8	0,4	0,8	- 1,0	1,0	85	85	.	S 8	S 4	S 7	10	10	10	.	
19	57,5	52,6	45,8	1,4	6,0	7,4	1,0	7,5	81	88	.	S 15	S 17	S 26	10	0	10	1,0	
20	45,4	36,3	35,3	5,6	6,2	6,4	5,5	9,0	94	94	.	S 28	S 41	SW 54	10	10	10	7,0	
21	45,4	51,0	56,8	3,6	6,0	3,0	3,0	6,5	85	87	.	W 27	W 28	W 16	0	7	0	.	
22	59,6	60,6	58,1	2,4	6,0	5,4	2,0	7,0	93	94	.	S 21	S 24	S 32	0	7	7	1,8	
23	63,5	66,9	68,3	3,4	8,0	4,6	3,0	8,0	91	97	.	W 11	SW 15	S 11	3	3	10	.	
24	69,1	68,2	66,6	4,4	7,8	5,4	3,0	8,0	97	97	.	S 14	W 15	S 24	10	0	0	.	
25	62,6	63,1	69,1	5,4	7,4	4,0	4,0	7,5	97	94	.	S 16	S 24	S 22	10	0	0	0,3	
26	69,5	74,1	72,0	6,2	7,6	5,0	5,0	8,0	91	97	.	NW 24	NW 11	SW 4	0	7	0	.	
27	72,1	72,7	74,1	4,8	6,2	4,4	4,0	7,0	94	94	.	SW 4	Calme	SE 3	10	10	10	.	
28	75,3	77,0	77,7	3,2	2,2	-0,8	- 1,0	4,0	96	96	.	Calme	S 4	Calme	10	10	10	0,8	
29	78,7	79,6	79,5	- 2,8	- 0,6	-0,6	- 3,0	0,0	87	89	.	Calme	Calme	SE 6	10	10	0	.	
30	78,8	79,5	77,4	- 3,4	0,0	-1,4	- 4,0	1,0	74	92	.	Calme	Calme	Calme	0	3	0	.	
31	75,1	73,1	71,1	- 1,8	1,6	4,8	- 2,0	5,0	92	93	.	S 4	S 8	NW 15	0	10	10	.	
Moy.	63,08	62,85	62,83	3,60	5,57	4,44	2,63	6,55	89,2	93,2	.	12,6	16,4	17,1	7,2	8,0	6,3	33,5	

(1) La vitesse du vent est exprimée en kilomètres à l'heure.

Janvier 1893.

BREST (Observatoire de la Marine).

Longitude 6°50′ W. — Latitude 48°23′. — Altitude 64m.

DATES.	PRESSION (700 +).			TEMPÉRATURE.					HUMIDITÉ relative.			VENT. Direction et force.			NÉBULOSITÉ.			PLUIE.	REMARQUES.
	7h	12h	20h	7h	12h	20h	Min.	Max.	7h	12h	20h	7h	12h	20h	7h	12h	20h		
1	48,3	49,0	51,6	- 2,6	1,0	- 2,6	- 3,0	2,0	96	81	87	ENE 2	NE 2	NE 2	6	5	2	.	
2	55,9	57,6	60,5	- 4,6	4,2	0,0	- 5,8	6,2	77	93	85	SSE 1	E 1	NE 1	5	5	6	.	
3	62,5	62,7	64,0	- 1,0	2,0	2,8	- 1,6	6,4	96	93	86	NE 1	SE 1	SSE 1	4	9	6	.	
4	64,9	64,8	64,9	2,8	3,6	3,0	1,0	5,4	89	93	86	S 1	SE 1	SE 1	6	9	7	.	
5	63,5	63,1	61,5	1,6	3,0	- 0,2	- 0,8	3,0	93	93	93	ESE 1	ESE 2	ESE 1	7	9	9	.	
6	57,7	55,6	52,5	- 2,0	- 1,8	0,4	- 2,0	0,4	92	96	96	E 2	ESE 3	SE 2	9	10	9	.	
7	48,2	47,0	42,4	0,4	2,2	4,4	- 0,4	4,4	96	96	87	SE 2	SE 2	SE 1	10	10	9	.	
8	41,7	43,0	44,0	5,0	7,2	7,2	2,8	8,2	93	97	97	ESE 1	E 2	E 1	10	10	10	0,8	
9	43,4	44,8	47,1	6,4	7,0	7,0	5,8	7,6	97	97	97	ESE 1	Calme	NNE 1	10	10	10	8,7	
10	52,0	53,0	55,2	6,8	7,0	3,0	3,0	7,0	90	94	89	NNE 1	NE 2	NE 3	10	10	8	1,5	
11	58,6	59,8	61,1	1,0	4,8	1,8	0,8	5,8	81	69	82	NE 3	ENE 5	ENE 3	6	0	4	.	
12	59,8	59,6	61,2	1,8	3,2	2,4	0,2	3,6	93	93	96	Calme	NE 1	NE 1	9	10	10	.	
13	61,6	61,5	60,2	1,8	4,0	4,6	1,2	5,6	93	87	90	Calme	WSW 1	WSW 1	8	9	8	.	
14	55,2	53,6	48,2	4,4	6,6	6,2	2,8	8,2	93	91	91	NNW 1	NW 2	NW 6	9	9	10	2,8	
15	59,1	60,9	62,9	3,2	3,2	3,2	2,4	3,8	80	80	76	NNE 4	N 6	N 2	9	8	8	2,7	
16	59,0	54,9	49,3	2,8	5,2	6,2	1,4	6,2	70	97	98	SSW 1	SW 2	NW 3	10	10	10	4,8	
17	52,9	55,2	60,1	7,0	9,2	7,4	4,8	9,2	88	84	85	N 3	NE 4	N 4	10	8	9	1,0	
18	63,4	65,2	66,6	7,6	10,0	7,6	5,8	12,2	94	89	91	N 2	N 3	N 2	9	7	8	.	
19	69,5	69,2	68,6	6,4	10,3	8,2	5,4	10,4	94	93	91	N 1	N 1	N 1	7	7	8	0,5	
20	67,8	68,6	69,7	7,6	11,2	7,0	0,8	12,0	94	93	85	N 1	N 1	N 1	9	7	9	.	
21	71,2	71,7	71,3	5,2	8,6	7,0	4,8	8,6	81	76	88	N 1	N 1	N 1	8	8	9	.	
22	69,1	68,9	67,0	6,8	9,8	9,6	6,2	11,4	94	92	66	Calme	W 1	NW 2	9	6	8	1,7	
23	64,8	64,8	64,8	6,6	14,2	9,4	6,0	15,0	91	76	79	NW 1	NW 2	NW 1	7	3	6	.	
24	64,2	64,7	64,5	8,6	12,6	9,2	8,0	14,4	83	81	89	W 1	W 1	WSW 1	9	7	9	0,8	
25	62,8	62,0	59,4	9,0	10,8	9,0	7,8	13,2	92	86	94	SW 1	SW 3	SW 4	9	6	9	.	
26	54,8	53,8	54,1	8,6	9,0	7,0	6,4	9,8	97	86	91	SW 5	SW 5	N 1	10	9	8	6,0	
27	56,9	57,2	53,6	3,6	8,2	6,4	2,8	9,2	97	95	91	W 1	S 1	SSE 3	5	4	6	0,5	
28	48,5	48,5	43,5	8,0	10,6	8,0	4,4	10,6	97	84	97	SW 1	SW 2	S 7	9	9	10	1,0	
29	44,1	49,1	54,8	9,6	10,2	9,8	4,4	14,2	89	84	92	W 4	W 4	W 2	6	4	4	.	
30	57,1	57,7	56,2	9,4	12,8	9,8	9,0	12,8	97	79	97	SSW 2	SW 4	SW 5	8	5	10	3,0	
31	55,3	58,1	56,7	10,8	10,8	9,4	9,4	11,0	97	97	95	SW 3	SW 2	SW 1	10	10	10	4,0	
Moy.	57,86	58,25	57,98	4,59	7,12	5,62	3,22	8,32	90,8	88,5	89,1	1,6	2,2	2,1	8,2	7,5	8,0	39,8	

Février 1893.

BREST (Observatoire de la Marine).

Longitude 6°50′ W. — Latitude 48°23′. — Altitude 64m.

DATES.	PRESSION (700 +).			TEMPÉRATURE.					HUMIDITÉ relative.			VENT. Direction et force.			NÉBULOSITÉ.			PLUIE.	REMARQUES.
	7h	12h	20h	7h	12h	20h	Min.	Max.	7h	12h	20h	7h	12h	20h	7h	12h	20h		
1	56,4	60,7	64,7	7,6	12,2	9,0	6,8	14,0	91	65	78	WNW 5	W 4	W 2	5	5	4	.	Grêle le matin.
2	63,3	63,6	63,7	9,8	12,4	9,2	8,2	12,6	97	81	78	SW 3	W 2	W 2	9	9	8	.	
3	62,9	62,9	62,3	8,2	9,2	8,2	7,4	9,4	83	86	89	SSE 1	S 1	S 1	7	10	9	.	
4	61,4	61,6	61,8	7,4	8,6	5,6	6,4	9,0	94	78	81	E 1	SE 1	SE 1	8	9	8	.	
5	63,0	63,7	64,2	1,8	6,0	4,8	1,2	6,2	93	70	71	SE 2	SSE 3	SSE 2	7	5	5	.	
6	65,2	64,6	65,1	5,8	8,6	9,0	5,0	9,2	94	94	92	SSE 2	S 2	SW 1	9	10	7	1,8	
7	65,2	66,2	65,7	9,8	14,8	9,8	7,8	17,8	92	82	89	NNW 2	NW 1	WNW 2	10	4	6	0,2	
8	60,1	59,8	60,6	8,8	8,2	8,0	7,4	9,4	97	89	91	WSW 3	NW 2	WNW 2	8	10	9	8,0	
9	60,7	60,3	55,1	8,0	11,0	8,6	7,0	11,0	91	77	86	W 3	W 3	WSW 5	9	8	9	1,8	
10	53,5	55,9	58,6	8,8	11,8	9,8	8,0	11,8	78	63	71	WNW 4	WNW 5	WNW 4	9	7	7	.	
11	56,1	55,4	53,7	9,6	10,2	8,0	8,0	13,2	89	86	83	WSW 3	W 4	NW 3	8	6	9	4,5	
12	56,5	58,1	58,7	5,2	11,2	7,6	4,4	11,6	74	60	85	NW 3	WNW 6	WNW 2	8	6	8	1,2	Grêle le matin.
13	53,7	52,7	48,2	7,4	8,4	9,0	5,8	10,6	85	86	81	SW 1	WSW 4	SW 5	8	10	8	3,8	
14	43,0	42,3	44,9	10,4	11,0	9,2	8,8	11,0	89	95	76	SW 5	SW 6	SW 2	10	10	9	8,7	
15	47,8	47,5	44,9	8,4	9,6	8,2	7,8	10,4	94	84	89	SW 2	SSW 2	SSW 2	10	9	9	8,3	
16	44,3	45,8	50,8	7,0	8,4	6,4	6,4	8,4	83	72	82	SW 2	SW 5	SW 2	9	6	8	0,7	
17	58,1	58,2	59,6	6,4	7,6	10,2	4,0	10,4	94	94	92	SW 1	SSW 2	SW 3	9	9	9	5,8	
18	59,6	59,4	57,8	10,2	11,6	9,0	9,0	11,6	89	78	86	SW 4	SSW 5	SSW 5	8	9	9	13,0	
19	51,0	48,7	48,0	10,0	11,6	7,8	7,8	11,6	89	78	89	SSW 5	SSW 6	SW 4	6	10	9	7,0	
20	49,0	48,4	39,4	6,8	9,2	7,6	5,6	9,2	91	76	91	WSW 3	SW 2	SW 3	6	9	9	28,7	
21	27,4	27,3	33,9	7,4	10,6	6,4	6,4	11,2	91	84	91	SW 3	WSW 4	NW 4	9	7	7	7,0	
22	37,7	39,0	39,9	5,6	8,4	6,2	4,4	10,2	81	72	82	WNW 3	WNW 4	WNW 2	8	8	8	1,3	
23	40,0	40,3	39,0	5,2	7,4	5,8	4,2	8,0	94	80	88	ESE 1	ESE 2	E 2	9	9	9	.	
24	35,5	33,7	31,1	4,6	7,0	6,2	4,2	7,6	90	88	88	ESE 2	ESE 1	ENE 1	10	10	9	11,7	
25	36,7	39,5	38,0	5,2	9,8	7,6	4,8	10,0	90	71	83	NE 1	W 1	W 7	9	5	10	21,8	Grêle la nuit.
26	30,4	32,8	37,4	6,4	8,2	9,2	6,0	9,8	94	89	92	W 4	W 6	WSW 3	8	9	9	6,0	
27	37,2	38,2	38,3	9,4	9,0	8,4	5,4	9,4	89	84	83	SW 5	SW 5	SW 2	9	10	7	2,2	
28	48,7	53,4	54,5	5,2	8,2	9,0	4,6	11,2	90	81	60	N 2	NE 2	SE 2	8	6	4	4,8	
Moy.	50,87	51,43	51,42	7,37	9,65	7,99	6,14	10,56	89,5	80,1	83,8	2,7	3,2	2,7	8,3	8,0	7,9	148,3	

Mars 1893.

BREST (Observatoire de la Marine).

Longitude 6°5o′ W. — Latitude 48°23′. — Altitude 64ᵐ.

DATES.	PRESSION (700 +).			TEMPÉRATURE.					HUMIDITÉ relative.			VENT. Direction et force.			NÉBULOSITÉ.			PLUIE.	REMARQUES.
	7ʰ	12ʰ	20ʰ	7ʰ	12ʰ	20ʰ	Min.	Max.	7ʰ	12ʰ	20ʰ	7ʰ	12ʰ	20ʰ	7ʰ	12ʰ	20ʰ		
1	51,2	52,4	57,0	11,0	12,4	10,6	8,4	13,0	95	90	82	WSW 6	WSW 5	WSW 2	9	9	9	0,5	
2	61,2	61,3	62,7	9,8	10,8	10,8	9,0	11,8	95	97	97	WSW 2	SW 2	W 2	9	10	10	1,0	
3	62,8	63,4	62,0	10,4	11,6	10,2	9,4	.	95	83	97	WSW 1	SW 2	S 1	9	9	10	0,3	
4	60,7	61,9	63,7	9,6	11,4	8,0	8,0	11,4	95	93	86	Calme	Calme	NE 2	10	9	4	.	
5	64,8	65,5	67,4	5,6	13,8	9,8	4,8	14,6	94	69	76	NNE 1	NNE 2	NE 1	3	4	3	.	Gelée blanche.
6	67,2	67,3	64,7	9,0	10,8	8,2	8,0	11,4	92	65	89	N 1	N 2	NW 2	8	9	9	1,0	
7	65,7	66,7	67,0	7,6	14,4	10,0	7,0	15,4	91	60	84	NE 1	NE 2	NE 2	6	5	5	.	
8	66,7	66,5	65,0	5,4	12,2	9,0	4,2	12,2	94	76	89	NE 1	NE 2	NE 2	10	7	8	.	
9	63,2	62,9	62,7	8,0	15,4	9,8	7,4	17,8	94	70	89	NE 2	NE 1	NNE 2	10	4	7	.	
10	64,4	65,6	66,5	8,6	12,0	9,0	8,0	14,6	92	59	67	NE 2	NE 4	NE 2	4	3	3	.	
11	64,2	63,3	60,6	5,2	12,2	12,8	4,2	17,6	66	63	70	SE 2	S 2	SSE 1	2	0	0	.	
12	55,0	52,4	49,1	8,2	14,6	11,2	7,6	17,2	55	61	86	SE 2	S 2	S 2	2	2	5	.	
13	49,6	50,5	50,5	10,2	12,4	11,8	9,0	12,6	95	95	90	SW 2	SW 1	SW 1	10	10	8	3,0	
14	52,0	53,4	53,9	10,0	13,6	12,0	.	14,4	97	88	87	SW 1	SW 1	WSW 1	10	7	9	.	
15	55,5	56,4	55,7	11,2	13,6	10,2	9,0	14,6	73	93	89	WSW 2	W 3	WSW 2	5	7	10	.	
16	54,0	54,5	55,7	9,4	12,4	9,4	8,8	15,0	81	83	86	WSW 2	WSW 3	WNW 3	6	9	8	1,2	
17	58,1	59,3	62,7	6,2	12,2	9,0	5,2	14,0	85	63	86	N 1	NW 2	NW 2	5	5	6	.	
18	63,7	64,4	63,9	5,4	11,0	9,6	4,0	11,6	91	70	66	SW 1	NW 1	N 2	3	8	8	.	
19	66,0	65,5	64,0	2,8	9,6	8,2	1,0	10,4	82	66	81	E 2	E 3	E 2	1	0	0	.	
20	64,1	63,1	61,7	2,4	12,6	9,8	1,4	14,2	75	48	76	ESE 3	ESE 2	E 2	1	0	0	.	
21	61,8	61,7	61,1	7,6	15,6	13,0	5,4	16,6	55	53	79	E 4	E 3	E 2	0	0	0	.	
22	60,1	59,8	60,3	8,2	14,8	13,2	6,4	21,6	75	61	64	ESE 2	SE 1	SW 1	0	0	0	.	
23	60,0	61,9	62,4	6,6	19,4	12,2	5,4	22,0	74	47	76	N 1	SW 1	NE 1	2	0	3	.	
24	62,8	64,0	64,3	8,0	16,8	11,2	6,6	20,2	72	67	73	ENE 1	SSW 1	WNW 1	2	2	1	.	
25	64,6	64,6	63,8	6,2	21,2	10,2	5,6	23,6	79	43	72	NNW 1	SSE 1	NE 3	3	0	2	.	
26	61,6	60,6	58,3	6,6	15,2	10,8	6,0	20,2	62	76	77	NE 3	NE 2	NE 2	2	2	3	.	
27	56,3	55,4	54,1	7,8	18,8	13,0	5,2	21,0	75	42	68	W 1	NE 2	NE 1	4	3	2	.	
28	53,9	54,3	54,2	10,4	19,6	15,0	6,8	20,2	56	50	60	E 2	ESE 1	ESE 1	0	3	2	.	
29	54,6	54,4	55,7	10,0	16,4	12,8	6,0	17,4	69	47	57	NE 3	SE 4	SSE 2	2	3	4	.	
30	55,4	55,2	54,6	8,8	19,6	13,8	6,6	22,0	67	30	58	Calme	E 1	W 1	5	3	4	.	
31	52,6	52,6	52,7	9,0	18,6	13,0	6,0	19,2	81	42	64	NNW 1	SW 1	SW 2	4	3	3	.	
Moy.	59,80	60,03	59,94	7,91	14,35	10,89	6,46	16,11	80,7	66,1	78,1	1,7	1,9	1,7	4,7	4,4	4,6	7,0	

Avril 1893.

BREST (Observatoire de la Marine).

Longitude 6°5o′ W. — Latitude 48°23′. — Altitude 64ᵐ.

DATES.	PRESSION (700 +).			TEMPÉRATURE.					HUMIDITÉ relative.			VENT. Direction et force.			NÉBULOSITÉ.			PLUIE.	REMARQUES.
	7ʰ	12ʰ	20ʰ	7ʰ	12ʰ	20ʰ	Min.	Max.	7ʰ	12ʰ	20ʰ	7ʰ	12ʰ	20ʰ	7ʰ	12ʰ	20ʰ		
1	53,8	54,4	56,1	9,0	18,0	15,2	6,4	23,0	86	44	87	WNW 1	Calme	W 1	4	0	7	0,3	
2	58,2	59,4	59,8	8,4	9,6	9,8	8,2	13,0	92	86	64	NNE 2	NE 3	NE 3	9	9	6	0,7	
3	58,4	57,3	56,6	8,4	18,4	14,4	7,8	20,8	94	60	74	NE 3	NE 2	ENE 1	7	5	6	.	
4	56,7	56,8	57,2	12,4	21,2	14,2	10,2	21,8	67	71	74	NE 1	Calme	Calme	6	5	5	.	
5	56,4	56,8	57,2	13,0	20,0	15,6	10,0	23,2	81	50	68	SSE 1	S 1	NNW 1	6	5	6	.	
6	57,8	59,2	61,3	11,0	18,2	14,6	10,6	19,6	97	56	65	SW 1	SW 1	SW 1	10	3	2	.	
7	63,0	62,7	62,8	9,4	21,6	17,0	8,2	23,0	81	69	83	NE 2	NE 2	NE 2	10	1	2	.	
8	64,0	63,8	62,7	10,0	20,2	12,4	8,0	22,2	73	54	72	NE 1	NE 3	NE 2	2	0	2	.	
9	61,1	59,5	58,7	9,4	21,8	14,0	8,0	23,2	79	66	78	NE 2	NE 3	NE 2	2	3	2	.	
10	58,4	57,9	56,5	11,6	21,8	12,6	8,6	22,0	69	30	68	NE 2	E 3	NE 2	2	4	2	.	
11	56,5	56,9	59,2	9,0	20,6	12,0	7,6	23,0	73	55	78	NE 2	NE 3	ENE 2	4	5	8	.	
12	61,3	61,8	62,7	9,0	12,0	8,2	8,2	15,4	86	76	77	NE 3	NE 3	NE 3	8	6	2	.	
13	63,5	63,7	64,2	6,8	14,4	6,0	4,0	15,6	79	45	70	NE 3	NE 3	NE 2	2	5	3	.	
14	64,8	63,9	62,3	6,6	14,0	10,0	4,0	17,8	79	48	60	ENE 3	SW 1	NE 1	2	1	0	.	Gelée blanche.
15	62,5	62,6	62,5	8,2	18,0	12,8	3,4	21,0	72	52	57	SW 1	SW 1	SW 1	2	3	5	.	Gelée blanche.
16	61,4	61,6	61,3	8,4	15,6	13,8	6,2	20,0	79	68	80	SW 1	SW 2	W 1	4	3	6	.	
17	61,3	61,1	60,4	11,0	16,2	14,0	9,8	21,0	93	75	91	WSW 1	SSW 1	SW 1	9	4	6	.	
18	58,1	55,9	53,3	12,0	21,0	14,4	11,0	22,6	87	49	82	ESE 2	ESE 1	SW 1	7	5	6	.	
19	50,4	51,2	54,4	13,6	20,0	17,8	11,0	24,0	71	55	62	SSE 1	SSW 1	W 1	7	4	6	.	
20	55,8	55,4	56,0	12,6	25,6	19,4	10,4	27,0	70	42	60	N 1	NNE 1	NE 2	2	3	6	.	
21	54,5	54,6	54,1	18,0	21,2	19,0	17,2	26,0	53	55	64	E 4	SSE 2	SSE 1	6	5	8	.	
22	52,6	54,0	56,1	16,8	19,4	13,8	16,4	23,0	72	68	80	SSE 2	SW 2	SW 1	7	6	7	.	
23	56,9	57,6	58,5	13,8	20,6	15,0	12,2	22,0	80	54	76	SSW 1	SW 1	S 1	7	3	3	.	
24	57,1	55,8	54,0	14,4	23,2	16,0	11,2	24,2	72	44	62	NE 1	NNE 3	NE 2	1	4	3	.	
25	53,9	53,6	54,3	14,2	26,0	19,8	12,0	28,2	74	27	57	ENE 3	NE 3	NE 2	5	2	2	.	
26	52,8	52,1	52,6	14,0	23,8	15,4	11,6	25,2	67	29	64	NE 3	NE 4	NE 3	5	4	5	.	
27	51,7	52,0	52,9	12,4	19,8	10,8	10,8	21,8	70	51	65	NE 4	NE 4	NE 4	4	4	5	.	
28	54,1	54,8	56,7	11,0	16,8	12,6	9,4	18,4	85	53	70	NE 4	NE 4	N 2	4	4	3	.	
29	57,2	58,1	59,2	12,0	14,8	10,8	9,0	18,0	67	53	77	N 2	N 3	WNW 2	2	5	3	0,5	
30	60,3	61,4	62,3	11,2	15,4	12,8	9,0	18,4	63	58	68	NNW 2	NNW 2	WNW 2	2	2	2	.	
Moy.	57,82	57,86	58,20	11,25	18,97	13,81	9,35	21,55	76,7	54,8	71,1	2,0	2,1	1,7	4,9	3,8	4,3	1,5	

Mai 1893.

BREST (Observatoire de la Marine).

Longitude 6°50′ W. — Latitude 48°23′. — Altitude 64m.

DATES.	PRESSION (700 +).			TEMPÉRATURE.					HUMIDITÉ relative.			VENT. Direction et force.			NEBULOSITÉ.			PLUIE.	REMARQUES.
	7h	12h	20h	7h	12h	20h	Min.	Max.	7h	12h	20h	7h	12h	20h	7h	12h	20h		
1	62,1	61,3	58,9	11,4	16,0	12,0	7,8	17,8	73	71	74	SW 1	SW 1	WSW 1	7	5	2	.	
2	58,0	57,4	57,9	9,0	17,0	15,0	7,6	18,0	86	52	70	ESE 1	SW 2	WSW 1	4	3	4	.	Rosée.
3	61,5	62,8	62,9	12,6	17,4	13,6	12,4	19,2	95	75	77	W 2	SW 2	NNE 2	9	5	4	.	Brouillard le matin.
4	62,9	63,0	62,8	12,2	21,4	14,0	10,2	24,4	65	48	57	SE 2	SSE 1	W 2	2	2	3	.	
5	62,0	61,8	59,5	15,4	23,0	20,0	10,2	26,2	55	40	62	ESE 2	SE 2	N 1	3	2	1	.	
6	61,0	60,5	60,0	15,6	21,2	19,8	15,2	24,0	62	49	57	SE 2	SSE 2	ESE 1	2	2	3	.	
7	60,6	59,8	58,8	12,8	20,8	11,4	11,4	23,8	66	24	59	ESE 3	E 4	NE 3	3	3	2	.	
8	60,2	59,3	59,7	11,6	15,6	11,6	9,0	16,4	57	29	56	NE 4	NE 5	NE 2	3	5	2	.	
9	59,7	59,5	60,2	12,8	18,0	15,8	8,8	19,0	66	56	42	NE 4	NE 4	NE 2	6	0	3	.	
10	60,9	61,8	62,4	13,4	19,0	16,0	12,2	19,0	73	51	58	NE 3	NE 4	NE 2	3	4	2	.	
11	62,9	62,9	63,3	14,2	20,0	15,4	10,4	21,0	58	40	45	NE 3	NE 4	NE 2	3	4	2	.	
12	62,5	62,0	60,7	11,6	23,2	16,8	8,6	25,0	63	36	35	NE 1	NE 1	NNE 2	2	1	2	.	
13	59,3	58,4	55,2	11,0	23,8	18,0	9,4	27,0	63	35	55	NE 1	S 1	N 1	2	1	8	.	Rosée.
14	52,7	52,8	53,1	15,0	17,2	17,8	15,0	20,4	74	81	72	SSE 1	SSE 2	SSW 1	8	7	6	.	
15	53,2	53,2	53,1	14,2	19,0	15,0	13,2	21,2	95	84	89	S 1	SW 1	NNW 1	10	6	6	0,8	Éclairs à l'E à 13 h.
16	51,7	49,9	48,1	12,6	18,4	18,0	11,4	20,2	98	67	90	SSE 2	SSE 1	S 1	9	6	6	5,7	
17	44,7	44,1	44,5	14,0	18,0	15,6	13,6	18,8	95	71	89	SE 1	SW 4	SSW 4	6	7	6	3,0	
18	43,7	46,0	45,3	13,8	16,2	14,0	12,8	.	89	71	95	SW 3	SW 5	SW 5	3	5	5	4,8	Éclairs à l'E à 20 h. 15.
19	46,9	48,3	50,1	13,6	16,0	14,8	12,2	17,9	93	77	91	SW 5	SW 5	SW 4	5	5	4	1,0	
20	48,3	47,9	47,9	13,8	14,6	12,8	12,8	17,2	78	67	68	SW 3	SW 4	WSW 3	6	7	7	1,2	
21	47,8	49,2	52,9	12,0	17,6	13,8	9,2	20,2	87	65	58	Calme	NNE 1	NNW 2	6	6	2	.	
22	55,1	56,0	58,1	14,0	18,4	13,8	8,0	20,6	76	62	60	NNW 1	NNW 2	NW 2	7	7	4	1,0	
23	57,4	57,4	57,7	15,6	16,6	15,6	13,0	19,8	83	85	73	W 2	WSW 1	WNW 2	7	9	8	.	
24	58,5	59,6	61,0	11,4	19,0	13,8	10,0	.	87	63	69	NW 1	NW 3	NNW 2	6	6	6	.	
25	62,0	62,6	63,5	15,4	20,2	14,2	10,0	21,4	78	54	84	NNW 1	N 1	N 1	6	6	6	.	
26	63,0	62,8	62,6	14,6	21,4	16,6	10,6	23,0	82	54	63	NNE 1	NNE 1	NNE 2	9	4	2	.	
27	61,6	61,6	63,3	15,2	21,0	15,0	11,4	22,6	75	63	68	NNE 1	NE 2	NE 2	2	5	2	.	
28	61,3	60,8	60,0	15,8	20,8	14,8	10,8	22,2	69	49	60	E 2	ENE 3	NE 3	0	5	3	.	
29	58,8	58,1	57,1	14,6	23,8	18,2	11,8	24,8	74	42	60	NE 1	NE 1	NE 1	0	4	3	.	
30	57,5	56,0	56,4	13,0	25,0	17,7	10,4	26,4	77	49	68	NE 1	NE 1	NE 2	5	4	3	.	
31	56,2	55,8	55,6	13,6	20,8	17,0	11,0	22,0	91	43	46	NE 2	E 1	NE 2	3	4	6	.	
Moy.	57,23	57,18	57,18	13,28	19,40	15,42	10,98	21,12	76,9	56,5	66,1	1,9	2,3	2,0	4,7	4,5	4,0	17,5	

Juin 1893.

BREST (Observatoire de la Marine).

Longitude 6°50′ W. — Latitude 48°23′. — Altitude 64m.

DATES.	PRESSION (700 +).			TEMPÉRATURE.					HUMIDITÉ relative.			VENT. Direction et force.			NÉBULOSITÉ.			PLUIE.	REMARQUES.
	7h	12h	20h	7h	12h	20h	Min.	Max.	7h	12h	20h	7h	12h	20h	7h	12h	20h		
1	57,0	56,8	55,7	12,4	19,8	16,2	11,2	20,6	61	41	55	SSE 2	SW 1	SE 2	1	3	3	.	
2	53,9	52,6	52,7	13,6	19,8	16,6	9,2	23,0	66	33	50	Calme	SE 1	NNE 1	0	1	1	.	
3	52,9	55,0	59,4	14,6	26,0	17,6	10,6	26,4	58	31	63	Calme	WNW 1	NW 1	3	4	1	.	
4	62,7	64,6	66,6	16,0	21,2	17,0	12,8	22,4	69	58	57	NW 2	WNW 2	WNW 2	2	5	3	.	
5	66,6	67,1	66,9	17,0	21,8	18,0	12,2	24,0	70	54	71	W 1	WNW 1	N 2	3	5	2	.	
6	66,4	65,5	64,9	15,4	22,6	18,2	9,6	26,0	62	58	60	NNE 1	SSW 1	NE 1	5	4	2	.	
7	64,0	63,3	61,7	16,0	25,2	20,0	13,2	27,0	69	51	58	ENE 1	SSW 1	NE 1	4	3	3	.	
8	61,6	60,9	60,4	16,2	24,2	17,0	13,2	24,2	62	55	59	NE 1	NE 4	NE 2	3	3	3	.	
9	61,3	62,2	62,5	16,2	23,2	17,6	12,6	25,0	59	58	55	NE 2	NE 3	NE 2	2	3	2	.	
10	62,4	62,0	61,2	14,8	24,0	17,0	11,0	26,0	68	51	63	NE 2	NE 3	NE 2	0	3	1	.	
11	59,3	57,7	55,9	15,8	24,0	17,0	13,0	25,0	59	60	78	NE 3	NE 3	NE 2	2	3	8	0,0	
12	55,2	54,3	53,6	17,8	24,6	19,0	13,2	26,0	82	38	66	ESE 1	ENE 1	NE 1	1	1	2	.	
13	53,1	53,1	52,9	16,2	20,8	15,4	13,4	22,0	89	69	75	Calme	SW 2	SW 1	8	4	6	22,0	
14	50,9	51,1	52,4	15,8	18,6	16,8	14,8	22,0	91	71	77	SE 1	SSW 1	NE 2	8	6	6	1,0	
15	55,4	56,5	59,0	15,2	23,0	16,4	14,0	23,8	93	59	75	NNW 1	WNW 2	NNW 2	10	5	6	.	
16	60,9	61,7	61,6	16,2	23,2	17,0	15,0	24,8	87	54	78	N 2	NNE 2	N 3	7	2	7	.	
17	62,5	62,2	60,9	16,4	26,6	21,0	15,4	29,0	71	65	72	NE 3	NE 2	NE 1	8	0	3	.	
18	60,6	59,8	58,2	22,2	30,0	25,0	17,2	32,0	64	53	69	ENE 2	NE 2	NNE 1	0	1	5	2,0	
19	55,8	55,0	53,1	24,0	31,6	20,8	19,2	33,0	61	42	58	NE 1	SW 1	N 1	2	2	3	.	Tonnerre au NE à 14 h. 15.
20	52,0	52,2	52,9	24,8	24,2	17,6	18,0	25,0	62	45	56	NNW 1	NE 4	NE 2	5	6	3	.	
21	54,2	53,2	52,6	16,6	25,0	17,0	12,8	26,0	59	43	63	N 1	N 1	N 2	3	3	1	.	
22	50,3	48,9	46,7	16,0	22,2	17,2	11,4	25,2	87	49	59	N 1	NNW 2	W 2	3	4	4	.	
23	44,7	45,8	47,7	17,2	19,6	16,2	16,0	21,0	78	67	58	W 2	NNW 2	WNW 3	3	4	4	1,0	
24	50,1	51,7	54,5	14,8	20,8	15,0	12,4	21,2	78	50	60	NNW 3	WNW 2	NW 2	5	5	5	0,3	
25	55,5	55,8	54,4	15,4	18,6	14,0	13,6	21,0	75	59	95	W 2	W 3	SW 4	6	5	10	16,2	
26	51,2	52,0	52,3	16,8	18,0	16,6	15,0	19,0	72	94	96	SW 3	WSW 4	SW 4	10	10	9	51,5	
27	50,1	49,7	49,9	17,0	17,0	17,0	16,8	17,2	98	98	90	SW 5	SW 5	SW 4	10	10	8	20,8	
28	51,3	53,0	56,0	16,2	22,4	17,2	15,4	22,8	87	55	72	WSW 2	SW 3	W 2	9	4	3	.	
29	58,8	59,8	60,4	16,6	20,8	17,4	13,2	23,8	72	44	56	WSW 1	N 2	N 2	3	4	1	.	
30	58,6	58,9	57,9	15,4	23,6	18,0	12,8	27,2	64	41	63	E 1	SE 1	ESE 2	0	1	5	.	
Moy.	56,64	56,75	56,83	16,65	22,74	17,56	13,61	24,39	72,4	54,9	66,9	1,6	2,1	2,0	4,2	7,1	4,0	114,8	

Juillet 1893. **BREST (Observatoire de la Marine).**

Longitude 6°5o′ W. — Latitude 48°23′. — Altitude 64ᵐ.

DATES.	PRESSION (700+). 7ʰ	12ʰ	20ʰ	TEMPÉRATURE. 7ʰ	12ʰ	20ʰ	Min.	Max.	HUMIDITÉ relative. 7ʰ	12ʰ	20ʰ	VENT. Direction et force. 7ʰ	12ʰ	20ʰ	NÉBULOSITÉ. 7ʰ	12ʰ	20ʰ	PLUIE.	REMARQUES.
1	57,1	57,7	58,6	16,0	29,2	20,0	14,8	30,8	77	38	64	NE 1	NW 1	WNW 1	3	2	3	.	
2	60,1	61,2	60,6	18,8	26,2	19,8	16,6	27,2	75	41	60	W 1	WNW 1	N 1	6	3	6	.	
3	59,6	59,6	56,1	18,4	25,6	19,2	14,2	27,2	64	49	61	N 2	N 1	N 2	3	3	3	.	
4	53,2	51,3	51,6	16,8	15,6	16,0	15,6	17,8	90	96	85	NNE 1	NNE 2	W 2	10	9	9	12,8	Orage de 8 h. à 12 h.
5	53,7	53,4	56,3	16,4	22,2	17,8	15,4	24,0	85	72	62	WNW 2	NNW 2	NW 1	10	7	5	.	
6	56,4	56,8	56,4	17,2	23,0	19,0	15,0	26,8	74	66	66	N 2	NNE 2	N 1	8	7	7	.	
7	54,0	53,7	51,6	19,0	23,6	18,2	16,2	24,4	61	65	60	SE 1	SW 3	SW 2	5	5	6	.	
8	50,3	50,1	50,2	17,6	18,2	14,0	14,0	19,8	65	82	89	SW 2	SW 4	SW 2	6	9	5	1,2	
9	51,7	53,5	54,6	18,0	20,4	17,4	13,6	22,0	71	55	80	SW 3	SW 4	WSW 2	3	4	6	1,3	
10	53,4	52,5	51,5	16,8	19,4	17,0	14,6	17,8	80	64	88	SW 3	SW 4	SW 2	5	6	7	21,0	
11	47,8	46,5	48,8	15,6	16,6	16,8	15,0	18,2	81	85	96	SW 3	SW 5	WNW 3	7	9	7	26,5	
12	46,7	47,9	51,1	17,8	19,8	17,4	14,6	21,2	80	83	78	NW 2	NW 3	NW 2	8	7	4	2,5	
13	51,7	52,1	53,9	15,2	21,0	16,4	14,4	22,8	78	75	69	W 2	WNW 2	NW 2	8	5	5	.	
14	53,8	55,5	56,8	16,4	21,2	17,0	14,2	22,8	72	57	80	NNW 2	NNE 3	N 2	4	6	4	.	
15	57,7	58,2	58,0	17,2	23,0	20,4	13,8	25,0	81	59	69	NNW 1	NW 2	WSW 2	4	3	6	1,7	
16	54,6	55,5	57,1	17,0	19,6	19,0	15,8	21,8	92	77	79	WSW 2	NW 3	NW 2	9	10	6	.	
17	59,7	59,7	59,6	17,0	18,2	18,6	13,8	20,4	88	78	80	WNW 2	SW 4	WSW 3	6	8	6	0,5	
18	60,3	60,8	59,3	17,2	23,0	18,0	14,4	24,8	88	58	89	NW 2	NW 2	SW 2	5	7	8	1,0	
19	54,6	53,1	50,2	16,0	18,6	16,2	15,2	19,8	96	83	96	SW 2	SW 4	SW 2	10	8	10	26,0	
20	46,7	47,1	48,6	16,4	18,4	19,0	16,2	21,6	98	86	70	SW 4	NNE 1	W 2	10	8	7	11,0	
21	48,8	49,8	53,1	16,8	20,0	18,6	16,0	22,8	92	83	77	SW 2	SW 2	NW 2	9	9	5	9,0	
22	57,1	58,7	61,8	15,0	22,2	17,6	13,2	24,0	80	45	74	NW 1	NW 2	WNW 2	7	6	2	.	
23	62,0	61,8	60,7	16,8	18,6	16,8	15,2	19,0	73	80	82	SW 2	SW 4	SW 4	7	8	9	1,0	
24	58,7	58,5	58,1	17,4	20,4	19,0	16,8	22,6	96	87	81	W 2	WSW 3	W 2	10	9	6	.	
25	57,4	57,9	57,8	18,0	22,2	18,0	14,8	24,0	82	79	80	W 1	WNW 2	WNW 2	6	8	6	.	
26	56,7	56,6	58,7	16,0	21,0	16,6	15,0	22,6	85	57	66	W 1	NW 1	NNE 1	6	6	3	.	
27	59,9	61,3	63,6	17,2	20,6	17,0	13,4	23,0	76	59	63	NNW 2	NNE 2	NNE 1	3	4	2	.	
28	63,4	64,0	63,4	14,6	22,4	20,0	11,0	24,8	72	62	58	NNE 2	SW 1	NW 1	2	3	3	.	
29	61,7	61,3	59,9	18,0	22,6	16,8	16,4	23,4	90	72	72	WNW 1	NNW 2	NNW 2	7	6	7	0,5	
30	56,6	58,0	58,7	19,8	21,0	16,2	15,8	22,0	65	61	71	NNW 2	NNW 4	NNW 2	7	5	2	.	
31	56,9	57,5	58,3	17,8	21,6	17,6	14,4	24,0	68	57	89	NNW 2	NNE 3	NW 2	3	6	4	.	
Moy.	55,56	55,86	56,27	17,04	21,14	17,79	14,82	22,85	79,8	68,1	75,3	1,9	2,5	1,9	6,4	6,3	5,5	116,0	

Août 1893. **BREST (Observatoire de la Marine).**

Longitude 6°5o′ W. — Latitude 48°23′. — Altitude 64ᵐ.

DATES.	PRESSION (700+). 7ʰ	12ʰ	20ʰ	TEMPÉRATURE. 7ʰ	12ʰ	20ʰ	Min.	Max.	HUMIDITÉ relative. 7ʰ	12ʰ	20ʰ	VENT. Direction et force. 7ʰ	12ʰ	20ʰ	NÉBULOSITÉ 7ʰ	12ʰ	20ʰ	PLUIE.	REMARQUES.
1	58,9	59,0	57,4	15,8	23,0	19,0	12,0	26,0	66	48	79	NNW 1	NW 2	W 2	2	3	4	0,8	
2	57,1	58,0	58,5	16,2	20,2	17,6	15,0	24,0	89	65	74	NW 1	N 1	W 1	6	5	1	1,0	
3	56,7	55,6	53,9	16,8	18,6	15,8	15,8	19,8	77	71	81	SW 2	SW 4	SW 4	7	8	7	2,5	
4	52,7	53,6	55,1	16,6	21,4	17,4	16,2	21,4	89	73	76	W 1	W 3	WNW 2	5	8	4	0,7	
5	56,4	57,8	59,5	17,6	23,2	17,0	14,0	25,2	74	56	76	WNW 1	NNW 1	N 1	3	3	3	.	
6	59,5	59,5	58,6	15,2	18,4	18,4	12,6	25,0	80	89	72	SE 1	SSW 1	SW 2	5	6	3	.	
7	58,0	57,6	57,0	15,6	24,8	20,8	15,0	27,8	89	63	61	SE 1	S 1	SE 1	5	6	3	.	
8	56,3	54,7	53,7	24,2	25,6	24,0	17,2	29,2	50	43	67	ESE 2	SE 2	NE 1	3	1	3	.	
9	54,2	54,5	55,0	19,0	26,8	20,0	18,2	28,0	75	52	72	SSW 2	SW 1	SW 1	7	2	3	.	
10	55,2	56,1	57,8	19,2	21,8	18,8	18,0	23,0	73	77	73	SSW 2	SW 4	SW 2	4	5	5	.	
11	59,2	60,4	60,6	18,6	23,2	19,0	18,0	25,0	84	66	72	SW 2	SW 2	SW 1	8	3	1	.	
12	62,1	61,3	60,9	18,0	26,2	20,0	17,4	29,8	88	56	72	SW 1	SW 1	NE 1	8	2	1	.	
13	59,3	59,3	58,4	19,0	30,8	23,6	17,2	33,4	69	49	62	N 1	NE 1	NE 1	1	1	1	.	
14	58,9	59,0	59,2	22,8	31,0	28,0	18,8	34,0	66	45	63	Calme	Calme	ENE 1	0	0	0	.	
15	59,8	59,9	60,1	23,6	31,0	27,0	20,4	34,8	58	40	47	Calme	SSE 1	WNW 1	0	0	0	.	
16	60,1	59,8	60,1	19,2	32,2	21,0	17,0	34,0	61	39	57	NNW 1	SSE 1	NE 2	1	2	3	.	
17	57,7	56,5	54,3	23,4	31,6	25,6	16,2	34,0	49	41	48	NNE 1	SSW 1	SW 1	3	1	0	.	
18	52,8	53,1	54,4	20,4	23,2	19,0	19,6	25,0	78	73	78	SW 2	SW 3	SW 2	9	6	5	.	
19	54,9	55,3	55,2	21,6	21,8	19,6	18,0	24,0	53	82	79	SW 2	SW 3	SW 2	4	3	2	.	
20	54,1	53,4	51,7	19,2	21,0	19,2	18,8	24,0	88	78	94	SW 4	SW 4	SW 4	7	5	8	5,8	
21	49,1	51,2	54,4	19,4	22,8	18,8	18,8	25,8	96	68	83	SW 5	WNW 3	W 2	10	7	3	4,0	
22	54,2	55,2	56,1	17,2	22,6	18,6	17,0	23,8	78	66	92	SW 2	SW 3	SW 2	5	4	9	29,7	
23	56,1	56,8	58,6	16,0	24,4	19,6	15,8	25,8	93	54	76	N 2	WNW 2	W 1	10	5	6	.	
24	61,2	62,3	63,9	14,8	24,0	19,0	14,4	26,0	95	56	64	NNW 1	WNW 2	WNW 1	4	4	2	.	
25	64,8	64,4	64,5	14,0	25,4	16,4	12,0	26,8	75	61	56	NNW 1	ENE 1	NE 1	3	2	3	.	
26	63,9	63,8	62,7	19,8	22,8	17,8	15,0	25,0	57	48	63	NE 2	ENE 1	NE 1	5	2	1	.	
27	61,8	61,7	60,4	17,0	21,4	18,0	14,2	23,6	61	55	62	NE 2	NE 2	NE 2	3	4	2	.	
28	60,5	61,4	62,6	15,0	17,0	15,6	14,0	21,0	76	75	61	NE 3	NE 3	NE 2	8	6	3	.	
29	61,5	61,5	60,1	16,0	18,2	15,8	15,0	21,0	79	69	66	NE 3	NE 3	NE 5	6	6	6	.	
30	59,2	58,6	58,4	15,2	20,2	17,0	13,0	22,0	80	64	76	NE 2	NE 3	NE 2	3	5	2	.	
31	57,9	57,9	58,1	18,4	21,2	17,4	13,8	24,0	71	58	81	NE 3	N 3	NNW 2	3	3	5	.	Rosée.
Moy.	57,87	58,04	58,10	18,22	23,74	19,51	16,11	26,20	74,5	60,6	70,4	1,7	2,0	1,7	4,8	3,8	3,2	44,5	

Septembre 1893. **BREST (Observatoire de la Marine).**

Longitude 6°50′ W. — Latitude 48°23′. — Altitude 64^{m}.

DATES.	PRESSION (700 +). 7h	12h	20h	TEMPÉRATURE. 7h	12h	20h	Min.	Max.	HUMIDITÉ relative. 7h	12h	20h	VENT. Direction et force. 7h	12h	20h	NÉBULOSITÉ. 7h	12h	20h	PLUIE.	REMARQUES.
1	58,7	59,5	60,6	16,2	22,8	18,8	15,8	24,8	81	76	77	NNW 2	N 2	NNE 2	7	6	3	.	
2	61,5	61,8	61,8	13,4	23,2	18,6	12,2	27,0	82	59	66	NE 1	NE 2	NE 1	4	4	0	.	
3	61,9	61,5	60,6	14,2	23,8	18,6	13,8	28,4	78	56	64	NE 1	S 1	ESE 1	0	1	1	.	
4	59,4	57,9	55,6	20,6	22,8	20,0	14,2	25,0	59	44	72	E 2	ESE 2	ESE 1	1	1	3	.	
5	54,0	53,2	52,3	17,4	26,6	21,4	16,8	30,4	76	62	70	Calme	NE 1	NNW 1	5	6	8	.	Orage au S de 20 h. à 21 h.
6	53,2	53,6	54,7	15,2	26,8	19,0	15,0	29,8	80	50	83	N 1	W 2	WSW 2	5	0	8	1,0	
7	55,3	56,4	57,6	19,0	23,0	18,0	18,4	26,0	86	71	80	WSW 1	NW 2	WNW 2	9	7	6	.	
8	55,6	55,8	56,2	16,4	24,0	17,0	16,2	24,0	75	46	80	WSW 2	WNW 5	WNW 2	3	3	3	.	
9	57,4	57,1	54,6	13,8	21,8	16,4	13,0	24,2	75	41	85	NNW 1	WNW 2	SW 3	3	4	7	.	
10	50,4	48,7	50,7	13,4	16,2	13,0	12,8	22,0	90	87	98	SE 3	ESE 2	E 5	8	8	10	15,0	
11	53,6	55,0	57,0	12,2	15,0	14,8	12,0	20,0	98	89	80	E 4	ENE 2	NE 4	10	8	3	4,5	
12	58,7	59,3	59,8	14,8	19,8	16,0	13,2	20,8	80	57	59	NE 4	NE 5	NE 3	3	0	3	.	
13	61,8	62,3	63,4	12,0	19,4	15,8	10,8	21,8	86	63	61	NE 2	NE 3	NE 2	3	4	6	.	Rosée.
14	64,8	64,9	62,7	14,8	20,8	16,4	11,8	24,2	80	71	73	N 1	NE 2	NE 2	8	6	2	.	
15	61,5	59,6	56,7	13,6	26,4	15,6	12,8	28,8	80	66	73	NE 1	Calme	NE 2	10	1	4	1,8	Rosée.
16	52,6	51,7	50,9	16,4	17,4	14,6	15,8	17,4	96	94	93	NE 3	NE 2	NNE 2	9	9	9	2,2	
17	52,3	54,0	54,8	13,6	20,4	16,0	13,4	22,0	93	61	73	N 2	NNE 2	NNW 2	5	3	4	.	
18	52,8	52,8	52,1	15,0	18,0	16,8	13,2	18,4	80	96	96	WNW 1	W 1	W 2	9	9	10	1,8	
19	48,9	48,8	45,8	16,0	18,8	16,8	15,2	20,0	89	80	98	WSW 2	WSW 2	SW 3	7	8	10	3,2	
20	44,8	44,8	47,1	13,8	18,6	15,6	13,4	19,8	98	72	93	Calme	WSW 2	W 3	9	5	9	3,3	
21	42,0	44,2	45,9	10,0	15,0	13,6	9,8	17,0	95	87	93	E 2	NW 3	NW 2	9	6	7	5,5	
22	49,6	51,3	53,3	8,6	17,6	12,0	8,0	18,6	92	65	76	NW 1	WSW 2	NW 2	3	3	5	2,2	
23	52,2	51,3	52,2	10,0	18,0	11,6	7,0	19,8	84	69	75	WNW 2	WNW 4	N 2	3	5	5	2,8	Gelée blanche.
24	57,6	59,1	61,4	7,0	16,8	11,0	5,8	20,0	79	72	75	N 2	NE 3	NE 2	4	4	4	.	Gelée blanche.
25	60,5	60,2	59,0	9,4	17,0	12,4	6,2	17,4	81	68	93	N 1	WNW 2	Calme	7	8	8	1,0	
26	58,3	58,8	57,7	11,2	15,4	15,0	10,2	19,2	86	89	89	NW 1	Calme	SW 2	3	7	9	11,0	
27	55,2	56,4	57,5	15,8	19,8	14,6	15,0	20,0	98	74	70	W 2	WNW 2	WNW 2	10	6	7	0,7	
28	55,6	53,6	48,0	14,8	16,0	16,0	10,6	17,0	93	85	91	SW 2	SW 4	SW 4	6	10	10	44,8	
29	44,8	45,1	42,6	13,8	20,2	16,8	13,6	20,2	91	62	66	SW 3	WSW 4	SW 5	5	5	9	7,0	
30	41,2	43,1	45,1	12,4	20,2	14,6	12,0	20,0	90	64	72	W 2	W 3	SW 2	5	5	7	21,0	
Moy.	54,54	54,73	54,59	13,83	20,05	15,59	12,60	22,13	85,0	69,2	79,1	1,7	2,3	2,3	5,8	5,1	6,0	128,8	

Octobre 1893. **BREST (Observatoire de la Marine).**

Longitude 6°50′ W. — Latitude 48°23′. — Altitude 64^{m}.

DATES.	PRESSION (700 +). 7h	12h	20h	TEMPÉRATURE. 7h	12h	20h	Min.	Max.	HUMIDITÉ relative. 7h	12h	20h	VENT. Direction et force. 7h	12h	20h	NÉBULOSITÉ. 7h	12h	20h	PLUIE.	REMARQUES.
1	45,9	47,7	50,9	11,6	19,8	13,4	11,2	20,0	80	65	80	ESE 2	W 2	SW 2	6	5	6	10,3	
2	49,4	47,8	44,0	12,4	17,2	12,8	11,0	18,0	87	73	98	WSW 2	W 4	WNW 3	6	7	9	14,5	
3	43,9	44,2	43,4	11,2	14,6	12,2	10,0	14,8	85	78	74	WSW 2	WSW 2	W 2	7	7	7	11,0	
4	41,9	41,5	41,2	10,8	17,2	13,8	9,8	17,4	82	63	91	WSW 2	SW 3	W 2	5	7	7	5,0	
5	39,4	40,2	39,4	12,6	18,2	11,8	11,6	18,0	93	65	87	SW 2	WSW 2	SW 3	8	6	8	13,5	
6	44,1	45,7	45,7	13,6	17,0	14,0	11,4	18,0	80	66	89	WSW 4	WSW 2	SW 2	6	6	6	2,7	
7	44,4	43,3	45,5	14,8	16,4	11,8	12,2	17,4	70	69	87	SSW 3	SW 4	W 2	7	4	3	24,3	
8	48,8	49,5	48,1	9,8	16,4	13,6	8,8	17,2	76	64	88	ESE 2	SSE 2	ESE 2	3	5	6	0,5	
9	45,9	46,2	49,8	11,6	15,0	13,4	11,0	15,2	93	84	88	ESE 2	NE 1	NNW 2	7	7	9	3,0	
10	56,3	56,5	52,1	10,2	14,6	13,6	9,4	15,8	89	70	98	WSW 2	SW 4	SW 6	6	7	10	30,0	
11	53,5	53,4	52,8	15,2	15,2	13,8	13,6	16,0	98	96	98	SW 6	SW 5	SW 2	10	10	10	69,7	
12	57,3	60,1	62,3	9,4	15,2	11,2	5,8	19,0	86	68	83	NNE 1	NNE 2	NE 2	5	4	3	.	
13	62,4	63,0	61,2	6,8	14,6	13,2	6,0	16,8	88	74	90	NE 1	S 1	SW 2	6	5	9	1,0	
14	60,2	60,2	60,2	15,0	16,2	15,0	13,0	17,4	98	96	91	SW 4	WSW 3	SW 2	10	9	10	0,3	
15	59,2	59,7	58,4	15,8	14,2	14,8	14,4	17,8	91	93	91	SW 1	SW 2	SW 2	9	10	9	.	
16	59,1	60,2	61,5	15,0	17,4	14,8	11,4	18,2	89	86	91	SW 2	SW 3	SW 2	9	8	9	.	
17	61,1	60,9	57,2	16,0	17,2	16,8	13,8	19,0	89	88	90	SW 2	SSW 2	SW 2	8	7	8	.	
18	57,9	60,0	64,2	13,0	14,8	13,6	12,4	15,8	88	82	88	NNW 2	NNE 2	NE 2	8	8	5	.	
19	65,4	66,1	65,9	11,0	15,8	12,8	7,8	18,2	86	64	86	ENE 1	ESE 2	NE 1	7	4	3	.	
20	65,2	66,1	65,2	10,2	19,2	13,6	9,8	21,2	84	68	80	SE 1	SE 1	Calme	3	3	3	.	
21	64,7	64,4	63,6	10,8	19,8	15,8	10,2	22,0	77	60	71	SSE 1	S 1	Calme	3	0	3	.	
22	62,7	63,1	63,2	8,6	18,4	14,2	8,2	22,0	92	72	91	E 1	E 1	ENE 1	5	6	6	.	
23	66,2	67,3	67,3	10,0	15,8	12,2	10,2	18,8	86	55	83	NNE 1	NE 2	NE 1	3	3	4	.	
24	67,2	67,1	65,2	8,4	14,8	13,6	8,2	17,8	75	58	80	NE 1	SSE 2	SSE 1	4	3	4	.	
25	62,2	60,7	58,0	12,2	14,4	12,8	9,0	15,0	74	61	68	SW 1	SW 2	SW 4	8	7	9	2,5	
26	58,3	58,1	57,2	10,0	17,4	12,4	9,8	17,2	84	71	78	NW 1	NW 2	WNW 2	6	5	7	.	
27	57,2	59,1	60,8	11,6	15,6	10,0	10,0	17,8	93	62	86	NNW 2	NNE 2	N 1	7	6	3	.	
28	61,3	60,3	58,3	10,8	16,2	12,8	8,0	17,8	90	79	86	W 2	WNW 2	W 2	9	7	10	.	
29	55,3	54,3	52,5	14,0	13,8	11,0	10,8	14,0	80	95	95	WSW 3	WSW 3	NE 2	8	10	10	37,7	
30	53,4	54,5	56,4	9,0	13,0	8,0	8,0	14,4	86	53	75	NE 1	NE 2	NE 2	9	5	5	0,3	
31	57,8	59,5	61,1	4,6	12,2	5,8	3,6	14,2	67	61	73	NE 2	ENE 2	NE 2	5	3	3	.	
Moy.	55,79	56,15	55,89	11,48	16,05	12,86	10,01	17,49	85,0	72,2	85,6	1,9	2,3	2,0	6,5	5,9	6,6	226,3	

Novembre 1893.

BREST (Observatoire de la Marine).

Longitude 6°50′ W. — Latitude 48°23′. — Altitude 64m.

DATES.	PRESSION (700 +). 7h	12h	20h	TEMPÉRATURE. 7h	12h	20h	Min.	Max.	HUMIDITÉ relative. 7h	12h	20h	VENT. Direction et force. 7h	12h	20h	NÉBULOSITÉ. 7h	12h	20h	PLUIE.	REMARQUES.
1	60,7	59,9	57,8	6,4	11,2	10,0	3,0	12,6	73	61	86	SSE 2	W 2	W 3	3	6	10	1,3	
2	56,6	56,9	57,5	12,4	14,2	13,0	10,0	15,8	95	91	98	W 3	WSW 3	WSW 3	9	9	10	1,5	
3	58,6	58,5	57,9	12,2	15,4	12,0	12,0	16,4	98	85	95	WNW 2	W 1	W 1	8	7	10	0,5	
4	56,0	56,1	54,9	11,0	12,8	11,6	10,2	14,0	95	95	93	E 1	SW 1	NNW 1	10	8	9	0,2	
5	53,4	53,4	52,5	10,0	12,2	11,6	10,0	14,6	95	76	93	E 1	ENE 1	Calme	6	7	9	.	
6	54,6	56,1	57,3	7,6	10,2	6,8	6,8	12,0	80	72	65	NE 2	NE 3	NE 2	4	6	3	.	
7	58,7	59,1	59,0	5,4	11,0	5,6	4,0	11,4	56	61	78	NE 2	ENE 3	NE 4	3	3	5	.	Gelée blanche.
8	59,9	60,6	59,7	4,0	6,8	5,2	3,0	8,4	65	67	66	NE 2	NE 2	NE 4	7	7	4	.	
9	58,0	55,4	54,9	4,8	9,8	4,0	4,0	9,5	47	50	65	NE 4	NE 5	NE 5	3	3	8	.	
10	54,2	57,4	59,2	3,8	5,6	6,8	2,8	9,2	73	75	60	NE 3	NE 5	NE 4	5	7	3	.	Gelée blanche.
11	61,3	59,5	58,8	3,4	11,0	6,0	2,4	11,8	73	61	94	NE 3	NE 5	NE 4	3	3	6	.	Gelée blanche.
12	59,0	58,8	58,1	1,4	9,0	3,8	0,6	11,6	81	48	63	NE 3	NE 3	NE 2	3	2	3	.	
13	54,2	53,4	52,4	1,8	6,0	8,6	0,0	9,2	71	78	94	NE 2	SSE 2	SSE 2	6	6	9	.	Gelée blanche.
14	50,0	49,1	46,3	11,0	13,0	12,8	8,6	13,0	97	98	98	E 1	SW 1	Calme	9	10	10	9,0	
15	50,9	52,5	53,5	10,0	13,0	9,2	6,6	17,0	81	70	89	NNE 2	NNE 2	NNE 1	4	6	8	.	
16	50,5	45,7	42,7	9,2	11,6	13,6	7,8	14,0	78	90	98	SSE 3	SSE 6	SW 5	6	9	10	47,0	
17	41,5	41,3	41,7	13,0	13,6	8,0	12,8	13,8	95	75	91	W 5	W 7	WNW 5	9	8	9	4,3	
18	40,0	42,8	49,5	6,2	6,8	5,8	5,4	7,2	82	79	78	WNW 7	NNW 7	NNW 8	9	9	10	17,0	
19	51,4	52,4	53,8	4,2	4,4	4,0	4,0	5,0	65	59	57	NNW 5	NE 3	N 2	9	7	9	.	Quelques grésils.
20	56,1	57,0	59,0	6,6	7,2	6,8	3,8	7,2	56	74	67	N 2	N 3	N 2	9	9	10	.	
21	62,8	65,1	66,7	7,2	7,6	5,2	5,2	10,6	91	83	81	NE 2	NNE 2	NE 2	9	8	4	.	
22	64,8	64,3	59,4	4,8	6,4	6,4	3,2	7,8	87	82	74	NE 2	N 1	NNW 1	9	9	4	2,0	
23	58,0	60,2	61,6	2,6	3,8	4,0	2,0	7,2	92	60	67	N 3	NE 4	NE 2	8	5	6	5,0	Grains de neige.
24	62,1	62,8	63,3	7,0	11,6	7,8	2,8	13,0	85	78	89	N 3	N 2	NNW 2	7	6	7	10,0	
25	61,0	59,4	52,0	8,0	14,2	10,0	7,0	14,2	94	78	89	NW 3	W 2	WSW 5	7	6	9	18,0	
26	48,9	50,7	57,0	8,4	12,0	11,6	7,0	12,2	89	76	80	NW 3	N 3	NNW 4	8	6	8	6,0	
27	66,0	67,9	69,2	3,6	11,0	5,0	3,2	12,0	73	54	69	NNE 2	NE 2	NE 1	3	3	3	.	
28	70,9	69,9	69,2	6,4	9,8	8,6	5,0	10,2	70	74	89	SW 1	W 1	W 1	6	8	8	.	
29	66,5	65,8	61,4	7,0	8,2	7,0	6,8	8,4	88	83	91	SW 1	SE 1	SSE 1	7	9	10	1,2	
30	56,1	54,2	50,8	7,0	8,2	9,0	6,4	9,8	83	86	89	SE 1	SE 1	SW 2	8	7	10	2,0	
Moy.	56,76	56,87	56,57	6,88	9,92	7,99	5,55	11,30	80,3	74,0	81,5	2,5	2,8	2,6	6,6	6,6	7,5	125,0	

Décembre 1893.

BREST (Observatoire de la Marine).

Longitude 6°50′ W. — Latitude 48°23′. — Altitude 64m.

DATES.	PRESSION (700 +). 7h	12h	20h	TEMPÉRATURE. 7h	12h	20h	Min.	Max.	HUMIDITÉ relative. 7h	12h	20h	VENT. Direction et force. 7h	12h	20h	NÉBULOSITÉ. 7h	12h	20h	PLUIE.	REMARQUES.
1	47,9	49,7	56,4	9,6	10,2	4,8	4,8	10,4	92	95	69	SW 1	ESE 2	NE 5	9	10	9	16,8	
2	62,0	63,3	63,8	3,6	5,6	4,2	3,2	6,4	70	51	57	NE 3	NE 3	NE 2	6	6	7	.	
3	65,1	65,2	65,2	2,6	6,2	2,6	2,0	8,0	61	70	66	NE 2	NE 3	NE 2	6	3	3	.	
4	64,4	64,1	63,1	5,0	9,8	8,0	2,0	12,0	75	86	94	NE 1	N 1	NNE 1	9	8	10	.	
5	64,0	65,5	66,7	9,2	8,8	6,6	6,6	9,8	95	86	85	NE 2	NNE 2	NNE 1	9	8	6	.	
6	63,1	62,7	59,8	7,0	9,6	8,8	6,6	12,4	94	86	94	N 1	SW 1	WSW 1	9	7	8	2,2	
7	54,1	54,5	54,1	9,6	10,4	7,2	7,2	14,4	95	84	83	W 2	WNW 1	NNW 1	7	4	4	.	
8	48,4	46,8	42,8	10,0	11,0	10,0	6,6	11,4	81	86	95	SW 3	SW 6	SW 5	6	10	10	2,5	
9	44,1	46,0	48,3	6,4	10,0	7,4	6,0	11,4	82	74	88	W 2	WSW 3	WNW 3	3	4	4	2,0	
10	38,5	39,1	42,1	9,2	13,6	9,0	6,4	13,6	92	77	89	SSW 7	WSW 5	SW 3	10	7	4	13,0	
11	43,9	45,7	48,1	6,0	8,4	5,8	5,8	13,0	88	86	85	NW 1	NW 1	WSW 2	6	6	6	1,3	Grêle.
12	43,8	38,2	43,6	10,4	9,6	8,0	5,8	11,4	95	97	94	SW 7	SW 8	W 2	10	10	9	45,0	Grêle le matin.
13	40,8	40,8	40,3	12,2	12,4	11,8	11,2	14,0	98	95	90	SW 6	SW 5	SW 6	9	10	8	4,2	
14	47,7	54,6	63,7	8,4	10,2	6,0	6,0	13,0	89	89	85	NNE 1	NNE 3	NE 1	9	5	2	.	
15	68,3	70,0	71,9	5,4	12,0	9,6	3,4	13,8	84	78	86	ESE 1	SW 2	SW 2	3	3	6	.	Gelée blanche.
16	70,7	70,7	67,4	9,6	10,8	7,8	9,2	11,8	86	72	80	SW 2	SW 2	SW 2	5	3	7	.	
17	63,8	63,8	59,1	7,6	7,0	4,8	4,2	8,0	77	91	84	SSE 2	S 1	SE 1	8	9	9	.	
18	57,0	67,9	56,0	7,6	9,2	6,6	4,2	9,6	89	84	77	SE 2	S 2	S 2	8	5	10	.	
19	44,5	39,9	42,2	10,4	9,2	7,4	4,8	10,2	82	97	80	SSW 5	SW 6	WNW 4	7	10	7	38,5	Grêle le soir.
20	35,1	34,4	39,6	10,2	11,0	6,8	6,8	11,0	97	72	88	SW 7	W 8	W 4	10	4	7	20,0	Grêle.
21	48,9	51,2	53,9	5,2	9,2	6,8	5,0	11,4	90	71	85	WNW 3	W 2	WNW 2	5	6	5	0,8	Grêle le matin.
22	55,2	55,9	57,3	8,4	10,6	9,0	5,2	11,4	94	97	89	SW 3	SW 3	NW 2	10	8	6	11,0	
23	61,8	63,8	63,4	6,0	8,4	8,6	4,6	9,8	91	94	94	NW 1	SW 1	SW 2	3	7	6	0,2	
24	61,4	60,9	58,1	8,6	9,6	10,6	7,8	11,2	94	97	93	S 3	SW 4	SW 4	7	10	10	4,3	
25	64,9	66,9	67,8	6,4	12,0	7,8	6,2	15,0	85	76	75	NW 1	WNW 2	WNW 2	3	3	3	.	
26	68,4	68,4	66,9	6,8	11,0	8,0	6,2	13,0	85	83	86	ESE 1	S 1	SW 2	4	5	6	.	Rosée.
27	66,0	66,9	66,7	6,4	8,4	6,2	6,0	9,8	88	78	82	ESE 2	ESE 1	ESE 2	7	6	3	.	
28	68,9	70,2	70,9	4,0	8,0	4,0	3,6	8,6	80	80	67	E 2	E 1	ENE 1	3	3	3	.	
29	71,0	71,8	71,4	1,0	6,0	2,0	- 1,2	7,0	81	63	74	E 2	ENE 2	E 2	3	3	5	.	
30	70,3	70,7	69,2	0,8	6,2	1,4	- 0,8	9,6	51	53	74	NE 2	ENE 1	NE 1	5	0	0	.	
31	68,4	69,0	66,4	- 2,2	5,2	1,0	- 3,2	8,0	72	33	62	NE 2	NE 2	NE 1	3	2	3	.	
Moy.	57,17	58,02	58,26	6,82	9,34	6,73	4,91	10,98	84,9	80,0	82,3	2,6	2,8	2,3	6,5	6,0	6,0	161,8	

Janvier 1893.

LANGRES (M. l'abbé Raclot).

Longitude 3°0′ E. — Latitude 47°52′. — Altitude 466m.

DATES.	PRESSION (700 +). 6h	12h	21h	TEMPÉRATURE. 6h	12h	21h	Min.	Max.	HUMIDITÉ relative. 6h	12h	21h	VENT. Direction et force. 6h	12h	21h	NÉBULOSITÉ. 6h	12h	21h	PLUIE.	REMARQUES.
1	09,9	10,0	11,7	- 8,8	- 9,6	-11,2	-10,4	- 8,8	92	88	85	NE 3	NE 3	N 1	3	1	0	.	
2	14,0	15,7	19,4	-13,6	-10,4	- 9,8	-14,2	-10,0	91	91	92	NW 1	NW 2	WNW 2	2	4	7	.	Givre, neige.
3	21,8	23,7	25,7	-10,0	- 7,4	- 8,2	-11,5	- 7,2	92	93	94	W 2	NW 1	N 1	6	10	10	0,7	Neige.
4	26,8	26,4	26,8	-11,4	- 9,2	-10,0	-11,8	- 9,0	94	94	94	N 1	NW 1	N 1	1	4	9	0,8	Givre la nuit, brd de 8 h. 30 à 9 h.
5	25,9	26,4	25,2	- 9,4	- 7,6	- 7,8	-10,3	- 6,5	94	92	94	N 2	N 2	N 4	3	5	0	.	
6	24,1	22,5	19,5	- 7,4	- 6,8	- 8,4	- 8,0	- 6,0	94	92	92	E 2	E 1	SSE 3	3	3	0	.	
7	16,9	15,9	15,1	- 9,4	- 4,6	- 2,0	- 9,7	- 1,4	93	88	84	SSE 3	SE 2	SSE 3	4	3	0	.	
8	14,7	14,8	14,7	- 3,6	- 1,0	0,8	- 3,8	4,4	84	81	79	SSE 2	SSE 2	SSE 3	3	2	0	.	
9	13,8	13,6	14,1	1,6	4,6	4,0	- 0,6	4,9	88	80	93	SSE 2	SE 2	S 3	7	6	10	.	
10	13,1	14,2	17,0	4,4	3,4	- 3,8	3,4	4,6	100	100	98	SW 2	N 1	NNE 6	10	10	10	3,1	Brouillard de 6 h. à 15 h.
11	17,4	19,1	19,5	- 5,6	- 7,2	-10,0	- 7,7	- 5,0	88	88	87	NNE 8	NNE 7	NNE 8	8	8	0	2,7	Grains de neige.
12	19,3	20,1	22,1	-12,8	-10,4	-13,2	-13,3	-10,2	90	84	87	NNE 4	NNE 6	NNE 2	0	0	0	.	Forte gelée blanche
13	21,4	21,0	19,9	-15,2	-10,2	- 7,4	-16,3	- 6,8	86	83	69	N 1	Calme	WSW 1	0	3	10	.	Forte gelée blanche.
14	16,7	14,0	08,9	- 4,6	- 3,2	- 1,2	- 6,5	- 1,1	97	98	100	SW 3	SW 1	S 1	10	10	10	2,6	Neige et givre.
15	07,3	11,1	17,5	- 3,6	- 4,8	-11,0	- 4,8	- 2,0	100	98	92	N 8	NNE 8	NNE 8	10	10	0	20,5	Tempête de neige.
16	18,5	17,9	15,3	-15,0	-13,8	-13,4	-15,9	-12,3	91	82	84	N 2	NW 2	Calme	0	4	0	1,3	
17	13,0	14,7	20,0	-17,6	-15,4	-12,0	-18,2	-10,2	92	88	75	NE 1	NNE 2	Calme	0	0	0	.	Forte gelée blanche et givre.
18	22,9	25,4	28,1	-11,6	- 9,2	- 9,6	-13,6	- 8,1	71	70	80	NNW 1	NNW 2	Calme	1	0	0	.	
19	28,7	28,9	28,9	-11,2	- 9,4	- 9,2	-11,7	- 7,0	83	71	61	NE 1	NNE 1	NE 1	0	0	0	.	
20	28,4	29,4	29,0	-11,2	- 7,4	- 5,2	-11,2	- 3,6	65	53	94	NNW 1	NW 1	SW 1	0	2	10	.	Neige de 7 h. à 10 h.
21	29,0	28,5	25,7	- 2,2	- 1,6	- 2,0	- 5,7	0,9	100	98	100	WNW 1	W 2	NNW 6	10	5	10	0,6	Givre le matin, neige le soir.
22	27,1	27,0	25,9	- 4,4	- 1,4	- 3,6	- 5,1	- 1,1	100	95	99	NW 1	NW 2	SSW 1	10	10	10	3,7	Neige, brouillard à 21 h.
23	19,8	19,4	21,4	0,2	1,6	1,8	- 3,9	2,0	100	100	100	W 6	W 7	NW 4	10	10	10	11,2	Brouillard et neige.
24	24,4	26,2	27,9	1,8	2,2	2,0	1,4	2,7	100	100	100	W 2	W 2	W 2	10	10	10	9,5	Brouillard.
25	27,6	27,6	26,3	1,6	4,0	2,4	1,6	4,6	100	93	98	SW 2	W 2	WNW 1	6	6	2	1,7	
26	24,5	23,2	21,6	0,4	2,0	- 2,0	- 0,2	2,1	100	100	100	E 2	SE 1	SSE 2	10	3	8	.	Brouillard.
27	21,2	21,8	22,0	- 1,0	- 1,8	- 2,2	- 3,5	- 1,0	100	100	100	S 1	SSW 2	S 1	0	10	10	.	Brouillard, givre.
28	20,2	21,1	20,4	- 2,8	- 1,4	- 2,0	- 3,2	- 1,0	100	100	100	SSE 1	SSE 1	S 1	10	10	5	.	Brouillard, givre.
29	19,6	19,7	20,7	1,6	0,6	2,8	- 2,2	4,0	96	95	99	SSE 6	SSE 5	SW 3	0	10	8	.	Halo lunaire à 24 h.
30	24,6	27,6	28,1	4,0	4,4	3,0	0,2	5,5	100	100	96	SW 2	W 2	SSW 1	10	10	2	4,3	Brouillard, halo lunaire à 18 h.
31	28,3	28,3	25,8	0,0	6,0	5,8	0,0	7,1	96	80	80	SSW 4	SW 3	SSW 6	1	4	8	.	Brouillard.
Moy.	20,67	21,14	21,43	-5,70	-4,03	-4,60	-6,99	-2,44	92,8	89,5	90,5	2,5	2,5	2,5	4,8	5,6	5,1	62,7	

Février 1893.

LANGRES (M. l'abbé Raclot)

Longitude 3°0′ E. — Latitude 47°52′. — Altitude 466m.

DATES.	PRESSION (700 + et 600 +). 6h	12h	21h	TEMPÉRATURE. 6h	12h	21h	Min.	Max.	HUMIDITÉ relative. 6h	12h	21h	VENT. Direction et force. 6h	12h	21h	NÉBULOSITÉ. 6h	12h	21h	PLUIE.	REMARQUES.
1	20,8	22,2	25,7	3,6	7,8	3,4	2,7	8,4	83	83	90	SSW 5	W 5	W 8	10	3	3	3,6	Grésil à 14 h. 30 et 15 h. 15.
2	26,8	25,7	23,3	2,6	4,4	5,4	2,3	5,6	93	97	94	SW 3	W 4	WSW 9	10	10	10	7,2	
3	24,9	26,6	27,4	2,4	3,0	- 0,4	2,1	4,8	100	90	90	N 2	NNE 1	NE 2	9	4	0	6,7	
4	27,0	27,6	28,4	- 2,2	0,4	- 2,4	- 2,5	1,0	91	82	84	ENE 2	NE 3	NE 1	0	2	0	.	Gelée blanche le matin.
5	28,7	30,0	31,0	- 6,0	- 1,6	- 3,2	- 6,5	- 0,1	86	75	72	SE 2	SE 2	SE 3	0	0	0	.	Gelée blanche.
6	30,9	32,3	31,7	- 2,8	0,0	1,8	- 4,7	1,1	71	70	80	S 2	SSE 1	Calme	0	0	0	.	Gelée blanche.
7	31,2	31,2	29,4	1,8	3,6	2,0	- 1,4	3,9	77	73	82	Calme	SSW 1	SSW 3	0	3	10	.	Bruine la nuit.
8	25,8	23,4	19,4	1,8	4,4	0,4	0,7	5,3	100	100	95	SSW 2	WSW 3	W 3	10	8	10	1,1	Brouillard.
9	22,0	23,5	20,3	0,4	3,0	1,6	0,0	4,1	100	85	90	W 2	WNW 4	SW 6	10	7	10	13,1	Neige.
10	12,0	13,4	16,6	4,2	6,0	4,4	0,8	7,0	100	83	86	W 5	W 8	WSW 9	10	7	8	16,6	Grésil à 8 h.
11	21,1	21,5	19,2	3,2	4,4	4,8	2,6	6,0	89	96	95	WSW 3	WSW 4	SSW 4	10	9	10	6,8	
12	16,5	18,3	20,6	0,4	2,2	0,8	0,4	3,3	95	94	88	NW 3	W 5	W 6	10	8	0	13,1	Neige.
13	21,4	21,7	20,3	0,0	1,4	1,8	- 0,1	2,0	93	93	93	WSW 2	SSW 2	SSW 3	9	10	10	2,9	Neige le matin.
14	18,3	18,0	18,5	0,8	2,0	3,8	- 0,3	4,4	87	88	85	S 2	S 4	SSW 7	5	9	0	1,1	
15	19,9	20,9	19,3	4,4	8,8	6,8	2,5	10,1	83	78	76	S 6	SSW 5	S 4	2	4	0	0,6	
16	18,7	19,2	21,8	4,8	10,8	6,2	3,8	12,3	71	62	85	S 5	S 7	WNW 4	1	2	10	.	
17	24,4	26,3	28,4	1,4	4,8	3,8	1,1	5,9	100	77	76	S 3	WSW 3	WSW 2	10	5	10	2,6	Brd ; quelques flocons de neige.
18	27,5	29,0	27,7	3,0	8,0	5,6	2,8	8,0	100	83	87	SW 2	SW 2	SW 3	10	10	0	2,5	Brouillard et bruine.
19	24,1	21,8	17,6	2,0	5,4	5,0	1,5	7,0	100	94	94	SSE 2	SSE 2	S 2	10	8	2	0,4	Brouillard le matin ; brume.
20	16,8	17,7	14,9	5,2	6,0	3,2	4,4	7,6	94	91	97	WSW 2	SW 2	SW 4	10	9	3	1,6	
21	05,1	96,1	95,8	0,6	3,8	4,2	0,5	6,1	92	97	97	S 4	SSW 4	SW 5	9	10	9	4,6	Nge; arc-en-ciel à 16 h. 30; ton. à 15 h.
22	98,7	02,0	02,7	3,0	4,0	1,8	2,6	5,5	93	86	89	W 5	WSW 5	WSW 5	10	9	5	30,3	Grésil et neige.
23	03,2	05,0	07,3	1,8	1,6	1,6	0,2	2,3	89	96	93	W 5	WSW 5	SSW 2	10	10	9	4,6	Neige.
24	05,3	04,1	00,2	0,8	5,4	3,6	0,3	5,4	100	81	97	SSE 3	S 3	S 1	10	7	10	1,7	Brouillard le matin.
25	99,9	02,1	08,6	3,4	8,2	3,0	2,6	9,3	100	75	97	S 3	WSW 4	W 4	9	4	10	3,8	
26	09,6	07,4	08,4	1,0	4,8	4,0	0,1	8,7	100	87	87	SSE 4	SSE 7	SW 4	10	8	10	4,5	Brouillard.
27	13,3	14,5	10,3	3,8	7,2	7,4	3,7	8,7	90	71	83	SSW 5	SW 3	S 4	5	5	10	4,7	
28	12,0	15,7	22,5	6,4	6,6	4,4	5,8	8,1	91	91	93	SSW 3	WSW 2	WNW 1	9	9	5	2,6	
Moy.	18,07	18,47	18,48	1,85	4,51	3,03	1,00	57,8	91,7	84,7	88,4	3,1	3,6	3,9	7,4	6,4	5,9	136,7	

Mars 1893.

LANGRES (M. l'abbé Raclot).

Longitude 3°0′ E. — Latitude 47°52′. — Altitude 466m.

DATES.	PRESSION (700 +). 6h	12h	21h	TEMPÉRATURE. 6h	12h	21h	Min.	Max.	HUMIDITÉ relative. 6h	12h	21h	VENT. Direction et force. 6h	12h	21h	NÉBULOSITÉ. 6h	12h	21h	PLUIE.	REMARQUES.
1	24,2	24,1	21,6	2,6	6,8	8,8	2,6	8,8	93	85	97	S 2	SSW 1	SW 4	2	5	8	1,6	Brouillard.
2	23,9	25,7	25,6	4,8	9,2	6,4	4,5	9,2	90	79	88	W 3	WSW 2	W 2	3	7	3	5,7	
3	26,1	27,9	29,5	6,4	8,6	4,6	6,1	10,1	94	92	67	W 1	N 2	ENE 4	10	10	0	0,3	
4	27,3	26,1	24,8	0,0	6,0	4,8	- 0,5	8,5	85	70	74	E 1	SE 0	S 2	0	0	1	.	Gelée blanche.
5	24,9	26,5	26,6	2,6	8,0	6,0	2,6	10,5	86	64	88	WNW 2	NW 2	NW 1	0	8	10	.	Gelée blanche.
6	26,1	26,1	26,8	6,0	7,4	5,0	5,8	9,4	94	100	100	WNW 1	NW 4	NNW 3	10	10	3	0,7	Brouillard le matin, bruine.
7	27,4	28,2	29,0	0,8	7,6	5,6	0,7	10,0	96	64	61	N 1	N 1	WNW 1	0	2	5	0,6	Gelee blanche.
8	28,1	28,2	28,0	4,8	8,4	6,2	4,6	10,3	87	81	88	W 2	W 2	N 2	10	8	0	.	Brume.
9	27,0	27,0	25,5	3,2	10,6	8,4	2,9	14,0	97	68	34	NE 1	Calme	W 1	1	0	0	.	Brouillard.
10	24,1	26,5	28,6	6,6	7,2	2,8	5,6	9,2	71	85	67	W 4	NW 3	N 4	5	9	0	.	Brume.
11	29,8	30,4	28,3	2,2	7,0	5,0	1,5	8,2	79	66	63	N 3	ENE 1	E 2	0	2	0	.	Faible gelée blanche.
12	25,9	24,7	20,9	3,8	11,0	10,8	3,7	14,1	54	60	46	SE 3	SSE 1	SSE 4	0	0	0	.	
13	18,9	19,5	18,9	6,4	13,4	10,0	6,3	16,3	65	53	62	SSW 6	SSW 5	SSW 5	1	5	10	0,0	
14	18,8	20,4	19,6	8,0	11,4	10,4	7,2	14,0	72	83	76	SSW 2	SW 2	WSW 3	10	8	10	0,3	
15	20,9	22,1	20,2	8,8	12,4	10,8	8,4	14,2	89	72	73	W 3	WSW 3	WSW 1	10	8	10	1,7	
16	19,4	19,7	19,4	7,4	9,8	5,8	7,4	10,8	94	72	73	W 1	W 4	WSW 4	10	9	3	2,1	
17	19,0	19,5	21,8	4,6	5,6	0,0	2,7	5,6	87	81	91	W 3	W 4	WNW 5	10	7	10	1,5	Grésil à 11 h. et 15 h., neige de 20 h. à 22 h.
18	22,0	22,5	26,0	- 0,4	2,2	- 1,4	- 0,9	4,4	93	83	89	WNW 6	WNW 5	NW 4	10	9	10	2,4	Neige.
19	28,6	29,1	29,2	- 4,0	0,0	0,2	- 4,1	2,5	91	83	77	NW 4	NNW 3	NE 3	9	6	3	1,0	
20	29,5	30,0	29,7	- 2,4	5,4	3,8	- 2,5	7,2	87	73	73	NE 3	NE 2	NE 4	0	0	0	.	Gelée blanche.
21	28,8	28,6	27,8	2,0	11,2	7,8	1,5	12,8	82	50	66	E 3	E 2	ENE 3	0	0	0	.	
22	26,6	26,3	25,5	2,8	11,4	6,8	2,0	13,8	75	56	71	E 2	SE 2	E 2	0	0	0	.	
23	25,8	26,9	26,7	3,8	11,6	8,0	3,5	13,2	70	59	67	SE 2	SE 3	ESE 1	0	0	0	.	
24	27,0	27,4	27,8	5,2	13,8	8,8	4,8	15,1	67	47	62	NE 2	NE 2	NE 6	2	0	0	.	
25	27,6	27,2	25,9	5,0	12,8	7,4	4,5	13,8	66	43	66	NE 3	NE 5	NNE 6	1	2	0	.	
26	24,5	24,1	22,4	0,6	10,4	5,0	0,2	12,2	89	35	54	ENE 2	E 3	ENE 3	1	0	1	.	Halo lunaire à 21 h.
27	21,8	21,7	22,4	1,4	10,8	7,6	1,4	12,8	76	41	64	ENE 4	ESE 3	ESE 5	4	1	0	.	
28	23,6	24,3	23,7	1,4	12,6	8,2	1,4	14,6	76	50	55	SE 3	SE 2	ESE 2	0	0	0	.	
29	23,2	22,9	21,4	3,0	13,0	9,8	3,0	15,1	55	52	42	SE 2	E 1	E 0	0	0	0	.	
30	20,1	19,5	18,1	5,8	14,6	11,2	4,8	15,4	44	39	32	E 1	NE 1	NE 2	0	0	0	.	
31	18,0	18,2	18,3	6,8	15,6	12,4	5,4	17,2	33	32	29	E 1	E 1	NE 4	0	0	0	.	
Moy.	24,48	24,88	24,52	3,55	9,54	6,68	3,13	11,40	78,6	65,1	67,6	2,5	2,3	3,0	3,5	3,7	2,8	17,9	

Avril 1893.

LANGRES (M. l'abbé Raclot).

Longitude 3°0′ E. — Latitude 47°52′. — Altitude 466m.

DATES.	PRESSION (700 +). 6h	12h	21h	TEMPÉRATURE. 6h	12h	21h	Min.	Max.	HUMIDITÉ relative. 6h	12h	21h	VENT. Direction et force. 6h	12h	21h	NÉBULOSITÉ. 6h	12h	21h	PLUIE.	REMARQUES.
1	19,3	20,6	20,5	5,4	17,8	14,4	5,4	18,7	78	36	36	SE 2	SE 1	ENE 1	0	0	0	.	
2	21,7	23,0	23,8	10,0	19,0	14,6	9,5	20,2	54	37	44	W 1	NW 1	NNE 1	2	3	0	.	
3	24,2	23,9	22,9	10,6	18,0	14,6	9,7	18,4	52	50	24	SE 1	NE 1	NE 2	1	1	0	.	
4	23,0	23,5	22,8	8,8	18,2	12,2	8,2	19,0	26	50	38	ENE 2	ESE 1	NE 2	0	0	0	.	
5	23,4	23,2	22,6	7,8	17,8	13,0	7,1	19,5	51	37	37	NE 2	NE 3	NE 2	0	0	0	.	
6	23,0	23,2	24,2	6,4	15,8	10,4	6,4	17,6	65	36	39	NE 3	ENE 5	NE 5	0	0	0	.	
7	25,8	26,6	27,1	5,8	15,2	10,6	5,1	16,8	53	36	33	E 3	ESE 3	E 2	0	0	0	.	
8	28,5	28,4	27,5	6,2	17,2	12,2	6,2	19,0	62	33	31	ENE 2	NE 2	NE 3	0	0	0	.	
9	26,6	25,7	24,5	7,2	16,8	10,4	7,2	18,7	57	35	35	NE 3	E 5	NE 6	0	0	0	.	
10	24,7	24,3	22,4	5,8	18,2	12,6	5,3	18,6	63	32	38	SE 4	SE 2	ESE 1	0	0	0	.	
11	22,2	22,4	22,2	8,6	17,2	13,8	8,4	18,2	38	44	47	SE 2	SE 1	NE 2	0	0	0	.	
12	22,4	22,8	22,0	5,6	12,2	5,6	5,6	14,3	66	38	58	N 2	NNE 2	NNE 4	6	2	0	.	
13	22,2	23,1	24,3	0,0	8,0	3,0	- 0,7	10,6	79	44	55	N 5	NE 5	NNE 5	0	0	0	.	
14	25,2	26,4	26,8	- 1,0	10,0	6,2	- 1,0	13,2	78	70	42	NE 3	NE 4	ENE 3	0	0	0	.	
15	27,1	27,7	26,4	5,8	16,0	11,8	4,5	19,0	44	25	27	E 2	S 1	NW 1	0	0	0	.	
16	26,3	26,3	24,8	10,4	18,0	13,4	9,4	21,6	48	30	32	NNW 1	WSW 2	W 3	1	3	0	.	Halo solaire à 12 h.
17	25,0	26,0	26,1	10,2	13,4	9,8	9,4	15,8	46	29	52	NW 2	NNW 2	ENE 2	10	10	0	.	
18	24,8	24,0	22,0	6,2	16,8	13,4	4,6	18,8	79	47	44	ESE 2	E 3	SE 1	0	0	0	.	
19	21,1	20,9	20,7	9,4	20,8	15,4	8,9	22,4	70	34	36	SE 2	S 2	S 3	3	4	0	.	
20	21,8	22,9	22,7	13,2	22,2	18,0	11,3	24,0	40	26	23	SSW 5	S 2	SSW 2	1	0	0	.	
21	23,2	23,3	23,2	15,6	23,8	17,0	14,5	25,3	47	26	36	Calme	NW 1	NNE 3	0	1	0	.	
22	23,5	22,8	21,3	10,6	22,8	15,4	10,5	24,0	60	24	46	ENE 2	ESE 2	ESE 4	0	0	0	.	
23	21,9	22,2	21,4	12,2	20,4	15,0	10,6	21,8	67	46	57	Calme	WSW 1	N 2	0	5	2	.	Halo lunaire à 21 h.
24	21,4	21,4	20,6	9,0	20,4	15,4	8,4	22,2	86	24	39	SE 2	E 2	ENE 3	0	0	0	.	
25	21,4	21,3	20,3	11,2	23,6	18,0	9,7	24,7	48	46	42	SSE 2	S 2	S 2	0	1	0	.	
26	20,3	19,4	17,6	13,0	23,0	17,0	12,5	24,0	57	40	49	S 1	SE 3	ENE 1	1	3	3	.	
27	16,4	15,5	14,7	13,8	22,8	13,8	13,5	25,0	58	40	70	ENE 1	ESE 2	N 4	3	5	8	.	Tonnerre à l'E de 16 h. 30 à 17 h.,
28	13,7	13,7	14,7	7,6	13,8	12,6	7,4	16,4	85	55	38	NE 2	NE 3	NNE 4	8	10	1	8,9	[orage de 18 h. 30 à 19 h. 30.
29	16,1	17,7	19,2	5,8	16,0	12,0	5,1	18,6	75	48	50	NNW 3	NE 3	NNW 3	0	0	0	.	
30	21,2	22,4	24,0	7,0	15,4	9,4	6,9	16,4	83	36	58	WNW 3	W 5	NW 3	2	5	2	.	
Moy.	22,58	22,82	22,44	8,27	17,69	12,70	7,65	19,43	60,5	38,5	41,9	2,2	2,4	2,7	1,3	1,8	0,5	8,9	

Mai 1893.

LANGRES (M. l'abbé Raclot).

Longitude 3°0′ E. — Latitude 47°52′. — Altitude 466m.

DATES.	PRESSION (700 +). 6h	12h	21h	TEMPÉRATURE. 6h	12h	21h	Min.	Max.	HUMIDITÉ relative. 6h	12h	21h	VENT. Direction et force. 6h	12h	21h	NÉBULOSITÉ. 6h	12h	21h	PLUIE.	REMARQUES.
1	25,3	25,2	24,9	6,0	13,2	10,0	4,7	15,3	65	60	50	WNW 1	NW 2	N 1	0	2	0	.	Gelée blanche.
2	24,4	24,2	22,3	9,6	19,6	16,0	7,9	20,7	64	22	33	SSE 1	ESE 1	S 3	0	0	4	.	
3	22,6	25,1	27,6	13,0	15,2	12,2	12,5	15,8	42	55	63	WSW 3	NW 3	N 1	10	9	3	.	
4	28,2	28,6	28,3	9,4	16,6	10,6	9,0	19,4	84	58	72	NNW 2	NW 2	NNE 4	0	3	0	.	
5	28,3	27,9	27,6	8,2	16,2	10,2	7,0	17,7	80	49	48	NE 2	NE 4	NE 3	0	5	0	.	
6	27,9	27,9	27,0	3,2	11,8	7,8	2,5	12,5	73	36	36	NE 3	ENE 4	ENE 3	0	0	0	.	
7	24,2	23,3	21,5	2,2	8,0	5,4	2,2	8,4	63	36	63	WNW 3	NNE 6	NNE 2	0	0	1	.	Gelée blanche.
8	21,4	21,2	20,6	2,0	9,4	6,4	1,9	11,8	85	70	70	NE 6	NNE 5	NE 8	2	3	10	.	
9	21,0	21,0	22,5	7,8	15,8	6,8	6,4	16,1	89	35	83	SSE 3	ESE 2	SSE 1	10	9	0	0,5	
10	22,6	22,8	23,0	6,4	13,2	9,8	5,1	15,5	97	63	86	SE 2	ESE 2	ESE 1	10	5	4	3,5	
11	22,4	23,0	23,5	8,0	16,0	12,6	7,8	16,0	94	52	58	NNE 2	NE 4	ENE 3	10	3	0	1,8	Brd à 6 h., grésil de 16 h. 15 à 16 h. 30
12	23,4	23,5	24,0	10,6	15,6	12,8	10,0	19,0	72	62	47	NE 2	NNW 3	SE 3	5	8	1	1,5	
13	24,1	24,6	23,7	11,0	18,8	15,0	9,5	20,2	68	42	36	SE 1	SE 1	ENE 1	1	1	0	0,4	
14	23,0	22,4	21,0	11,4	22,2	18,4	10,8	23,6	66	43	34	SE 2	SE 2	S 4	0	0	0	.	
15	20,3	21,0	19,9	13,6	17,0	15,4	12,1	19,3	57	51	63	S 5	SW 3	SSW 4	1	9	8	.	
16	19,6	19,3	17,8	13,6	20,8	17,4	11,7	24,3	77	44	65	WSW 2	WSW 1	NNW 1	2	5	1	0,7	
17	15,8	14,4	16,2	14,0	21,8	12,8	12,7	24,0	65	40	83	SSE 4	S 5	WSW 3	8	3	10	.	[14 h. à l'E
18	16,0	16,8	19,1	11,4	18,2	13,8	11,4	19,3	83	67	60	S 3	WSW 2	SSW 1	3	8	0	1,4	Brouillard, ½ halo à 8 h. 30, orage à
19	18,9	18,9	19,2	10,4	18,4	12,8	8,6	19,1	95	60	65	S 2	WSW 2	SW 1	3	9	1	4,7	Brd à 6 h., or. à l'W de 10 h. 30 à 12 h.
20	20,4	19,4	17,6	10,4	18,2	15,6	9,1	19,3	82	53	60	SW 1	SSW 2	SSW 2	2	8	1	.	
21	16,9	15,0	15,8	10,4	19,2	12,6	9,9	10,0	90	53	82	SSW 2	SE 2	S 2	2	5	7	.	Halo le m., orage de 17 h. à 17 h. 30.
22	17,3	18,4	19,8	10,0	13,6	12,2	9,8	15,3	92	75	86	WSW 1	NW 2	N 4	10	9	1	2,8	
23	19,8	19,3	19,2	9,2	19,8	15,6	8,7	21,8	95	57	54	NNW 4	NW 5	NW 5	10	2	1	.	Brume le m., éclairs à l'E à 20 h. 30.
24	19,5	21,1	22,3	10,8	15,6	12,4	9,6	15,8	95	66	68	WNW 3	W 4	WNW 3	1	10	8	.	
25	23,8	24,4	24,9	10,8	18,4	14,0	10,3	20,1	86	50	63	NW 2	NW 3	NW 4	9	7	0	0,1	
26	24,8	24,2	23,8	10,4	18,2	12,8	9,9	19,4	84	55	68	WNW 2	NW 3	N 3	6	6	5	.	
27	23,3	23,5	23,8	9,6	12,8	10,4	9,5	14,1	71	50	59	N 3	N 4	NNE 3	7	8	2	.	
28	23,2	23,1	22,4	7,4	15,4	12,0	6,5	15,6	75	49	57	N 2	NE 3	NNE 2	0	7	0	.	
29	21,8	21,6	21,0	8,0	17,4	14,2	7,1	19,3	75	49	55	NE 1	NE 2	NE 1	1	3	0	.	
30	20,4	19,6	19,0	14,2	21,4	11,2	10,7	21,4	63	38	85	NNE 1	WNW 1	N 2	0	4	8	.	
31	19,0	19,5	19,7	8,0	13,0	8,2	7,0	13,4	86	64	65	NW 2	WNW 3	N 3	0	8	1	0,7	
Moy.	21,92	21,94	21,90	9,39	16,48	12,17	8,45	17,53	77,8	51,7	61,8	2,4	2,8	2,6	3,6	5,1	2,5	18,1	

Juin 1893.

LANGRES (M. l'abbé Raclot).

Longitude 3°0′ E. — Latitude 47°52′. — Altitude 466m.

DATES.	PRESSION (700 +). 6h	12h	21h	TEMPÉRATURE. 6h	12h	21h	Min.	Max.	HUMIDITÉ relative. 6h	12h	21h	VENT. Direction et force. 6h	12h	21h	NÉBULOSITÉ. 6h	12h	21h	PLUIE.	REMARQUES.
1	20,4	20,2	19,8	5,0	13,6	10,6	3,7	15,8	84	52	60	NE 2	ENE 2	NE 3	0	0	0	.	Gelée blanche.
2	18,1	16,8	16,2	7,8	17,6	14,6	6,7	19,3	71	32	41	NE 2	N 2	NNE 2	0	0	0	.	
3	16,1	16,4	19,8	9,8	21,6	15,6	8,9	22,9	66	28	38	NE 1	NE 1	NNW 5	0	2	0	.	
4	23,6	26,0	28,4	11,8	18,0	13,8	10,9	19,6	59	49	58	W 3	WNW 3	NW 2	1	4	0	.	
5	29,1	28,5	28,3	11,4	16,6	10,8	9,7	19,4	73	41	90	NW 2	WNW 2	NW 6	1	4	10	.	Arc-en-ciel le soir.
6	28,3	28,5	29,1	9,8	13,2	12,0	8,5	14,9	86	75	76	NNW 4	N 4	NNE 3	7	8	2	1,8	
7	28,3	28,0	26,0	10,0	19,6	14,6	9,3	20,8	86	36	60	N 2	NE 3	NE 5	0	2	0	.	
8	24,9	24,2	23,2	12,0	19,6	16,8	10,6	20,5	63	39	44	NE 2	NE 4	NE 3	0	8	5	.	
9	23,4	23,1	23,1	14,0	22,6	18,0	13,5	23,4	50	37	46	NE 2	ESE 2	ESE 2	9	1	7	.	Orages au SW à 5 h. et à l'W le soir.
10	24,3	24,5	25,1	13,2	23,0	16,0	13,0	23,8	60	25	51	NE 2	WNW 4	N 5	2	2	0	.	
11	24,5	23,5	22,0	9,2	20,0	16,2	8,9	21,6	85	49	53	NE 3	NNW 2	NNE 1	0	1	0	.	
12	21,0	20,7	20,6	11,2	21,2	15,0	9,7	22,6	65	29	52	ENE 1	NE 2	NE 3	0	0	0	.	
13	20,2	19,7	18,4	13,4	23,2	18,8	10,8	24,3	58	29	41	ESE 2	ESE 2	ESE 1	0	0	1	.	
14	18,3	17,2	17,3	15,2	24,2	16,2	14,0	25,3	54	31	67	SE 2	SSE 1	SW 2	3	5	9	0,0	[à 21 h.
15	19,1	20,9	21,5	13,8	14,4	14,8	13,6	17,8	84	74	87	WSW 1	W 1	E 4	10	9	9	4,4	Orage à l'E de 19 h. à 20 h. 45, orage
16	21,8	22,4	23,4	13,4	23,6	17,2	12,5	24,9	79	48	63	NW 2	N 2	W 4	1	3	2	10,9	Orage du NE à l'W de 14 h. 30
17	25,1	26,1	26,8	16,6	24,4	21,0	15,0	25,2	66	36	54	ENE 3	NE 3	ENE 4	0	1	1	0,2	[à 15 h. 30.
18	27,8	27,6	25,3	19,8	25,0	22,4	16,2	27,8	57	28	41	NE 2	E 2	NE 1	0	0	0	.	
19	23,9	22,1	18,4	20,4	24,9	24,0	18,6	30,5	50	29	39	SE 1	SSE 1	SW 2	0	1	3	0,0	Orage de 19 h. à 20 h.
20	17,1	16,3	14,9	18,6	22,8	15,2	17,6	24,1	59	62	81	SSW 2	W 3	NW 3	5	8	10	4,5	Orages de 0 h. à 2 h., au SE de 10 h. [à 11 h., et à l'E à 14 h. 30.
21	15,2	16,2	16,9	13,6	17,0	15,4	13,4	20,9	89	70	55	NW 1	NW 2	N 2	10	5	1	1,7	
22	16,5	15,8	13,2	14,8	20,4	19,6	12,7	22,0	60	49	50	S 1	WSW 2	W 2	0	9	10	.	
23	11,8	11,0	11,6	13,8	17,6	15,8	12,4	17,6	91	62	75	WSW 3	W 2	SW 2	8	10	8	5,1	
24	13,4	15,1	17,2	11,4	15,8	13,6	10,7	17,7	83	66	60	W 3	WSW 4	WSW 2	8	4	3	3,3	Éclairs au SW à 20 h. 30.
25	20,5	21,0	22,2	10,4	17,0	14,4	8,7	18,7	84	57	67	WSW 3	W 3	WSW 1	1	9	4	1,5	
26	21,4	21,3	21,2	12,8	13,4	15,8	11,7	16,8	72	86	89	SW 2	SW 2	SSW 3	8	10	10	0,2	
27	21,2	21,3	19,5	15,4	24,2	20,6	13,8	27,0	85	55	62	SW 2	WSW 2	S 2	10	3	0	5,6	
28	19,1	21,1	21,2	18,6	21,8	18,6	17,5	25,4	67	64	83	WSW 2	SW 2	SSW 1	3	8	8	.	Orages au NE et au NW de 15 h. à 16 h.,
29	23,0	23,6	24,3	16,2	21,4	16,4	15,6	23,0	83	53	73	SW 2	WSW 2	NW 3	7	5	0	4,0	[à l'E de 17 h. à 19 h., au S à 20 h.
30	25,4	25,3	24,8	14,4	22,4	17,6	13,0	23,0	72	47	50	NE 2	NE 2	NE 2	0	0	0	.	
Moy.	21,43	21,48	21,32	13,26	20,00	16,38	12,04	21,89	71,4	47,9	60,2	2,1	2,3	2,7	3,1	4,1	3,4	43,2	

Juillet 1893.

LANGRES (M. l'abbé Raclot).

Longitude 3°0′ E. — Latitude 47°52′. — Altitude 466m.

DATES.	PRESSION (700 +).			TEMPÉRATURE.					HUMIDITÉ relative.			VENT. Direction et force.			NÉBULOSITÉ.			PLUIE.	REMARQUES.
	6h	12h	21h	6h	12h	21h	Min.	Max.	6h	12h	21h	6h	12h	21h	6h	12h	21h		
1	24,5	23,0	23,7	15,4	26,4	22,4	13,7	27,4	71	44	48	NE 1	E 2	E 1	0	0	2	.	
2	24,2	24,4	23,8	20,4	29,0	24,6	18,8	30,8	61	29	43	Calme	NNW 2	NE 2	1	0	1	.	[du S au NE de 14 h. 30 à 15 h.
3	23,5	24,0	22,9	22,2	24,6	22,6	19,8	27,4	62	55	62	SSE 1	ESE 1	E 1	2	8	0	.	Or. de l'W au N de 10 h. à 11 h. et
4	21,7	20,2	17,8	20,2	29,4	23,0	18,6	30,8	59	47	59	SE 1	SE 1	WSW 1	1	0	9	1,2	Orage au S de 18 à 19 h.
5	19,2	19,6	19,7	17,2	22,0	17,0	15,9	23,3	66	50	70	W 2	WSW 3	W 1	3	9	10	0,0	
6	19,3	20,3	21,1	13,8	21,2	19,0	13,8	24,0	82	67	77	NE 1	W 1	WNW 3	10	7	1	4,0	
7	21,3	20,9	20,3	18,4	28,2	22,8	17,0	28,7	77	48	45	NE 1	E 2	ENE 1	0	1	0	.	
8	20,5	19,7	17,7	19,6	29,0	24,0	18,3	31,3	54	38	53	SSE 2	S 2	SSW 3	0	0	2	.	Éclairs à l'W et à l'E à 21 h.
9	21,8	22,8	22,9	15,8	18,0	15,6	14,7	22,5	87	63	89	W 2	SW 1	S 2	10	10	1	3,0	Orage à l'E de 0 h. à 2 h.
10	22,7	21,5	19,5	15,4	23,4	17,0	14,5	25,2	84	48	90	SE 2	SE 3	NW 2	4	6	10	.	Brd à 6 h., orage de 20 h. à 21 h. 15.
11	18,7	18,4	17,7	15,8	20,0	15,0	14,5	23,7	91	76	78	SW 1	WSW 2	SW 4	6	5	5	8,8	
12	17,1	15,8	16,1	13,4	18,6	13,6	13,4	20,9	91	60	91	SW 2	SW 3	SW 3	10	6	10	0,7	Or. de 16 h. à 16 h. 30, arc-en-ciel les.
13	15,8	15,8	16,3	12,8	16,2	13,0	12,5	19,1	93	77	79	WSW 2	WSW 4	WSW 3	9	7	1	5,0	Or. du S à l'E de 14 h. 15 à 15 h. 30
14	16,0	16,1	17,6	12,2	17,6	13,4	11,1	17,6	93	74	84	W 2	NW 2	N 3	7	6	5	3,4	
15	19,5	20,7	22,0	11,8	18,2	14,6	11,8	18,3	83	68	72	N 2	NNW 3	WNW 2	6	4	8	2,4	
16	22,0	21,8	20,7	13,2	18,6	13,0	12,5	19,5	88	56	93	WSW 2	W 4	SSW 3	8	9	10	.	
17	22,6	23,7	21,8	11,4	16,2	15,4	10,3	18,7	90	73	71	WNW 2	W 3	SSW 3	10	9	8	8,0	
18	22,9	23,6	23,4	11,8	16,0	13,0	11,0	18,5	83	66	77	W 3	WNW 3	NW 2	3	5	0	3,1	
19	22,0	22,1	19,2	13,6	23,8	19,0	11,5	24,8	71	40	61	SSW 1	W 2	SW 3	0	0	0	.	
20	17,8	17,5	17,8	17,6	25,8	18,8	17,3	26,1	69	45	77	SW 3	S 3	SSW 4	3	3	5	.	Orage à l'W de 21 h. à 24 h.
21	18,5	19,5	20,0	16,8	19,2	17,6	15,5	22,3	81	77	82	SW 3	SW 2	N 1	9	10	9	6,0	Écl. à l'W à 20 h., orage de 21 h. 30
22	21,2	22,4	24,5	15,8	20,8	15,6	15,0	23,2	89	69	82	WSW 1	W 2	NW 4	2	4	5	16,7	[à 22 h. 30.
23	22,3	27,1	26,8	12,0	19,4	15,8	11,5	19,8	83	57	61	NW 2	N 3	NW 1	6	5	0	0,9	
24	25,6	24,9	23,2	16,2	23,2	20,2	14,0	23,8	67	49	65	NW 2	WNW 2	SW 2	1	5	6	.	
25	22,3	22,1	22,1	18,0	22,4	17,8	16,3	22,4	86	66	63	WSW 2	WNW 2	WSW 1	2	4	9	.	
26	21,2	20,7	20,5	15,8	20,8	16,4	15,3	21,2	77	52	72	WSW 2	SW 1	NW 1	8	8	7	0,2	Halo à 9 h.
27	20,8	22,5	23,2	12,0	17,0	14,6	11,7	18,1	89	67	70	NW 2	NW 3	NW 2	6	10	7	.	
28	23,5	24,4	25,2	10,8	18,4	13,6	10,0	20,1	90	71	74	NW 3	N 4	N 3	3	6	5	.	
29	24,5	24,3	22,0	10,2	15,2	16,2	9,5	19,9	89	68	56	NW 2	NW 2	W 1	3	10	6	.	
30	17,6	16,5	18,5	12,2	13,2	11,8	11,9	15,3	74	86	90	SW 2	WNW 6	W 1	10	10	8	11,6	
31	18,8	19,3	21,0	11,0	16,0	11,8	10,6	16,9	93	66	76	W 2	W 2	W 2	9	6	6	7,3	
Moy.	20,95	21,15	20,94	14,93	20,90	17,04	13,95	22,63	79,8	59,7	71,3	1,8	2,5	2,1	4,9	5,6	5,0	82,3	

Août 1893.

LANGRES (M. l'abbé Raclot).

Longitude 3°0′ E. — Latitude 47°52′. — Altitude 466m.

DATES.	PRESSION (700 +).			TEMPÉRATURE.					HUMIDITÉ relative.			VENT. Direction et force.			NÉBULOSITÉ.			PLUIE.	REMARQUES.
	6h	12h	21h	6h	12h	21h	Min.	Max.	6h	12h	21h	6h	12h	21h	6h	12h	21h		
1	21,1	22,3	23,1	10,2	16,6	12,6	9,3	17,2	89	64	80	W 2	W 1	WSW 1	0	8	9	2,8	
2	22,5	22,5	22,9	12,8	19,2	14,8	11,5	19,9	70	68	78	WSW 1	W 1	WSW 1	1	9	0	.	
3	23,5	23,8	22,3	14,2	20,3	18,8	13,3	23,4	74	53	60	SW 1	SW 1	SSW 2	0	4	0	.	
4	20,9	19,9	20,7	15,8	26,0	15,6	14,7	26,9	64	46	87	SSW 1	SW 3	W 1	0	3	8	.	Orage de 14 h. 30 à 17 h., grêle.
5	21,5	21,8	21,9	13,4	20,2	15,8	12,7	20,8	93	53	59	SW 2	WSW 3	W 1	8	8	0	35,3	
6	23,0	24,3	24,5	11,4	18,0	15,0	10,5	18,6	83	66	55	WNW 1	N 2	N 1	0	5	1	.	
7	24,5	24,9	25,1	12,6	18,2	15,0	11,9	22,2	72	49	18	Calme	NE 1	NE 3	2	3	0	.	
8	25,1	25,3	24,6	13,6	23,0	18,4	12,8	24,6	73	49	67	ESE 1	E 2	E 1	0	0	0	.	
9	24,2	24,0	23,3	15,4	25,6	21,4	14,5	27,0	64	43	62	SSE 2	SE 3	SE 2	0	0	0	.	
10	23,0	22,9	22,3	18,4	27,2	22,0	17,3	28,3	71	56	62	SE 1	ESE 3	ESE 2	0	1	3	.	Éclairs à partir de 22 h.
11	23,1	24,5	25,8	16,2	22,0	18,8	15,5	22,9	77	66	73	ESE 2	NW 2	N 3	7	10	5	2,0	Orage de 2 h. à 4 h. 30.
12	25,7	25,8	25,8	16,0	23,4	18,2	15,4	28,6	87	48	82	NNW 2	N 3	NNW 2	0	2	0	.	
13	24,8	25,2	24,8	16,6	25,4	15,0	16,1	26,0	85	40	58	N 2	NNE 2	NNE 3	0	1	0	.	
14	25,1	25,9	25,7	16,0	24,4	19,0	15,7	25,8	80	44	68	NE 1	NE 2	NE 3	1	0	0	.	
15	25,8	26,5	26,1	14,0	24,6	19,0	13,7	26,0	75	44	56	NE 2	ENE 2	NNE 3	0	0	1	.	
16	25,8	26,2	25,6	17,2	28,0	22,6	15,1	29,3	60	50	47	ESE 2	SE 1	SE 1	0	0	0	.	
17	25,4	25,4	24,2	21,0	29,0	24,8	19,5	30,6	54	40	48	SE 2	ESE 1	E 2	0	0	0	.	
18	23,7	23,2	21,9	19,6	30,0	27,6	18,9	31,6	67	39	45	S 2	S 4	S 4	0	0	0	.	
19	22,9	22,9	23,1	20,4	27,2	21,6	20,0	30,7	53	48	80	SSW 3	SE 2	NW 4	8	3	0	1,8	Arc-en-ciel à 6 h., or. de 6 h. à 6 h. 30.
20	23,9	23,1	22,3	19,0	28,6	21,6	17,7	29,1	81	54	77	S 2	SW 2	S 1	3	2	3	.	Orage de 13 h. à 14 h.
21	21,5	21,5	21,2	19,2	28,8	21,2	18,9	28,8	87	47	78	SSW 2	SSW 2	W 1	4	5	3	7,2	
22	23,2	24,2	24,6	17,6	22,2	19,4	17,6	24,8	74	72	77	W 1	SW 2	WNW 1	10	8	0	0,3	
23	23,6	23,7	23,1	18,8	28,2	23,0	17,8	30,2	64	50	62	SSW 1	SW 2	WNW 3	0	4	2	.	
24	24,6	36,6	27,3	17,8	18,6	16,0	15,8	21,6	72	66	67	WSW 2	WNW 3	NW 2	5	7	1	.	
25	28,2	28,2	27,1	13,6	18,8	14,6	13,2	21,9	67	44	64	NNW 2	NW 2	N 3	2	3	0	.	
26	26,9	25,7	24,5	11,8	19,2	13,0	10,9	20,1	71	35	66	N 2	N 3	N 2	0	3	0	.	
27	23,6	23,4	23,2	10,0	17,2	12,2	9,1	19,1	79	46	74	WNW 2	NW 3	N 2	7	4	7	.	
28	23,5	23,7	23,4	8,6	17,4	13,0	8,6	19,0	89	44	64	NNW 2	ENE 2	NE 6	6	4	0	.	
29	24,8	24,2	22,4	9,0	19,8	14,2	8,5	21,9	86	28	69	NE 2	NE 3	NE 2	0	0	0	.	
30	21,3	20,4	19,9	9,4	21,4	14,4	8,5	21,0	82	32	76	ENE 3	NE 3	NE 2	0	2	0	.	
31	19,0	18,9	19,4	11,6	17,2	14,4	11,3	21,2	93	66	74	NNE 3	N 3	N 2	8	5	3	.	
Moy.	23,74	23,90	23,62	14,88	22,73	17,84	14,07	24,49	75,4	50,2	67,2	1,8	2,2	2,2	2,3	3,4	1,5	49,4	

Septembre 1893.

LANGRES (M. l'abbé Raclot).

Longitude 3°0′ E. — Latitude 47°52′. — Altitude 466m.

DATES.	PRESSION (700 +). 6h	12h	21h	TEMPÉRATURE. 6h	12h	21h	Min.	Max.	HUMIDITÉ relative. 6h	12h	21h	VENT. Direction et force. 6h	12h	21h	NÉBULOSITÉ. 6h	12h	21h	PLUIE.	REMARQUES.
1	21,2	22,2	23,0	11,8	16,8	14,4	11,5	17,9	90	63	73	NNW 2	NNW 1	N 1	9	10	5	0,0	
2	22,9	23,4	24,1	11,8	16,2	14,0	11,5	16,2	83	67	78	W 2	NW 4	WNW 5	10	10	5	.	Brouillard le matin, bruine le soir.
3	25,0	25,7	26,2	10,2	16,0	10,8	9,7	16,4	84	59	78	NW 4	N 3	NNE 3	10	6	0	1,3	Brouillard à 6 h.
4	25,5	25,3	23,7	6,4	17,6	13,4	6,4	19,6	91	53	62	E 2	E 2	E 2	0	0	0	.	
5	22,5	22,2	20,9	10,0	23,4	21,0	9,5	25,7	74	48	55	SE 2	SSE 3	S 4	0	0	0	.	
6	20,7	21,6	21,0	17,2	16,2	17,6	14,1	19,1	74	80	72	WSW 3	SSW 2	S 3	9	9	2	1,2	Lueur aurorale.
7	21,9	22,8	22,8	13,6	18,2	16,2	13,6	19,0	82	75	77	SSW 2	WSW 4	SW 2	8	9	5	7,2	
8	21,9	21,2	18,9	15,2	20,6	14,2	15,0	21,0	86	59	86	W 3	W 3	SW 3	10	8	3	0,3	Éclairs au SE de 19 h. à 20 h.
9	19,4	20,3	20,5	10,6	15,2	11,6	10,6	16,9	84	66	76	WSW 2	SW 3	WSW 2	2	10	8	5,1	
10	19,5	19,4	20,1	10,2	16,8	12,2	9,6	18,6	86	46	76	S 1	WNW 1	NE 4	1	2	10	0,5	
11	20,9	22,0	21,6	8,4	16,4	14,4	8,4	17,8	76	72	47	E 2	ESE 4	ENE 3	2	10	5	.	
12	22,7	22,6	23,1	10,2	17,8	13,6	9,5	19,2	79	51	71	ENE 2	NE 3	NE 2	6	7	9	.	
13	23,6	24,5	25,5	12,6	21,6	18,4	10,5	24,6	72	44	69	SE 2	ESE 1	WSW 2	7	3	0	0,6	
14	28,0	29,0	29,5	14,6	22,0	16,2	14,4	22,9	82	53	40	W 1	W 2	WSW 2	0	4	0	.	
15	28,2	26,3	23,3	13,6	24,6	20,6	12,0	26,4	83	42	51	SE 2	SE 1	S 2	0	0	0	.	[orage de 21 h. à 21 h. 30.
16	20,9	20,0	16,0	20,2	22,6	20,2	17,5	25,5	55	49	68	SSW 2	SSW 3	WSW 4	7	10	7	.	Éclairs à l'W de 18 h. 30 à 21 h. 30.
17	14,0	12,0	15,8	14,4	16,6	10,8	14,4	17,1	90	73	90	SW 2	SSW 3	WNW 8	8	8	10	3,5	Brouillard à 6 h.
18	18,6	18,6	17,5	9,2	16,4	12,8	8,7	17,9	95	52	79	W 2	WSW 3	W 2	6	8	7	2,8	
19	17,3	17,4	15,9	11,6	16,4	15,0	11,4	18,2	80	50	71	SW 1	SW 3	SW 1	6	8	0	.	
20	11,5	11,5	13,2	12,0	15,0	13,2	11,1	15,7	87	86	93	SW 3	SSW 3	WSW 4	10	10	9	3,6	
21	14,8	13,9	14,9	10,2	15,6	9,8	10,0	16,2	93	73	89	SW 2	SW 4	SW 5	6	10	8	2,8	
22	15,0	16,8	18,5	9,2	13,6	9,8	8,7	14,7	92	53	86	SW 4	SW 6	SW 4	9	3	1	1,8	
23	17,0	17,3	16,6	9,2	9,0	8,0	8,7	10,3	92	84	83	SW 3	SW 3	WSW 2	10	10	5	2,0	
24	17,8	20,8	23,4	7,4	10,0	7,6	7,4	11,9	91	64	77	WSW 1	NW 1	WNW 1	8	8	0	9,8	
25	23,4	24,2	22,7	6,2	13,2	7,8	5,3	14,3	62	55	55	NE 2	WNW 1	N 2	0	0	3	.	Gelée blanche.
26	22,7	23,5	24,0	7,2	10,8	10,2	6,6	13,2	66	63	60	WSW 2	WNW 2	SW 1	8	10	10	0,0	
27	23,7	23,7	22,5	7,4	13,8	11,2	7,4	16,3	85	58	95	WSW 2	WSW 2	SW 4	0	9	10	.	
28	22,8	22,4	20,8	11,6	16,2	12,6	11,2	17,1	85	64	79	SW 2	SW 3	SSW 4	9	7	2	5,0	Halo lunaire à 21 h.
29	17,2	15,7	15,5	12,2	19,0	14,2	11,4	20,0	87	58	88	SSW 4	SSW 4	WSW 4	7	7	8	0,0	Arc-en-ciel à 17 h.
30	11,7	10,9	13,7	13,2	12,6	11,0	12,2	17,8	95	88	93	SSW 5	W 2	SSW 4	8	9	5	7,6	Or. de 10 h. à 11 h., arc-en-c. 17 h.30.
Moy.	20,41	20,57	20,51	11,25	16,67	13,43	10,61	18,25	82,7	61,6	73,9	2,3	2,7	3,0	5,9	6,8	4,6	55,2	

Octobre 1893.

LANGRES (M. l'abbé Raclot).

Longitude 3°0′ E. — Latitude 47°52′. — Altitude 466m.

DATES.	PRESSION (700 +). 6h	12h	21h	TEMPÉRATURE. 6h	12h	21h	Min.	Max.	HUMIDITÉ relative. 6h	12h	21h	VENT. Direction et force. 6h	12h	21h	NÉBULOSITÉ. 6h	12h	21h	PLUIE.	REMARQUES.
1	13,8	13,8	16,2	9,4	11,6	9,8	8,8	12,8	95	90	92	SW 2	SW 1	SSW 3	10	10	7	8,4	Brouillard le matin.
2	16,2	16,4	14,0	9,2	11,6	10,0	9,0	12,6	95	76	79	SW 2	SW 2	S 2	8	7	8	2,4	
3	09,4	12,0	10,3	7,6	10,4	7,8	7,0	11,7	86	60	76	WSW 9	WSW 7	SW 3	9	9	8	11,1	
4	09,4	10,7	10,8	8,4	13,0	11,4	7,8	13,0	94	66	90	SW 5	SW 3	S 3	7	9	7	4,5	
5	11,3	12,5	11,5	11,2	15,4	13,8	11,0	17,9	83	84	91	SSW 3	SSW 3	SSW 4	9	10	1	27,5	
6	14,3	16,5	16,8	13,6	13,2	12,8	13,0	16,9	93	95	100	WSW 3	SSW 2	S 2	10	10	10	29,7	Brouillard le soir.
7	15,7	17,3	17,6	12,8	12,6	10,2	12,1	13,5	100	100	100	SSW 5	SSW 4	S 2	10	10	10	35,7	Orage loint. à 0 h., léger brd à 18 h.
8	16,5	17,6	17,0	10,2	12,0	12,0	10,0	12,2	90	97	95	SSW 2	S 3	SE 2	8	10	2	35,2	Or. loint. a 0 h., lueur auror., écl. (*)
9	15,5	15,6	18,5	14,8	17,0	9,4	11,5	17,7	68	68	94	SSW 2	SSE 2	SSW 3	9	9	2	9,8	Orage lointain à 14 h.
10	20,7	24,7	26,7	9,2	12,0	10,4	8,0	14,1	86	75	71	SW 3	SW 4	SW 2	10	8	0	21,7	
11	25,8	25,2	22,8	9,4	15,8	12,0	8,4	17,9	82	64	76	S 2	SSE 2	S 3	7	5	0	0,7	Lueur aurorale, brouillard le matin.
12	21,7	22,9	25,3	10,2	15,2	9,2	10,1	17,5	80	65	97	SSW 3	W 2	NW 1	3	5	10	.	
13	26,0	26,7	27,2	5,2	12,6	8,6	5,2	15,3	97	63	78	NNE 2	NW 1	Calme	10	4	1	1,4	Brouillard à 6 h.
14	26,0	26,0	25,4	9,4	14,0	11,6	8,1	15,3	95	67	90	W 3	W 3	WSW 4	10	10	10	.	Brouillard le matin.
15	25,3	25,9	25,4	11,4	14,2	11,8	11,4	15,1	95	78	87	W 3	WSW 3	WSW 1	10	8	0	.	
16	24,5	25,9	26,9	10,4	11,2	11,6	10,2	13,0	97	95	80	W 3	WNW 2	W 1	10	10	10	.	Rosée le matin.
17	26,9	26,8	25,0	10,4	14,0	10,4	10,4	16,5	84	76	90	SW 2	SW 1	SW 2	10	8	4	.	
18	23,5	22,5	22,4	11,0	12,8	12,0	9,5	14,5	95	93	87	W 2	S 3	SSW 1	10	10	2	0,6	Brume.
19	26,8	28,3	29,7	7,8	11,0	6,2	7,4	11,7	94	65	79	N 4	NE 4	NE 2	10	0	0	0,2	
20	29,6	29,8	29,7	3,0	10,0	6,2	3,0	10,5	86	54	77	NE 3	NE 3	NE 3	0	0	0	.	Forte gelée blanche, rosée.
21	29,6	29,8	28,8	4,4	12,4	9,4	4,4	14,1	80	46	56	ENE 2	SSE 1	SSE 2	1	1	0	.	Gelée blanche, brouillard.
22	26,8	26,6	27,1	8,4	15,0	10,2	7,7	16,1	63	58	76	SSE 2	SSE 1	W 2	2	0	0	.	
23	27,2	28,1	29,6	8,2	10,6	8,6	7,5	11,1	86	93	81	NW 3	NNW 2	N 3	10	10	5	.	
24	29,2	30,3	29,8	3,6	9,2	5,8	3,3	10,9	83	69	71	NE 2	ENE 2	SE 1	1	0	0	0,4	
25	28,8	27,5	25,2	4,0	8,4	11,4	3,5	12,4	87	83	83	S 3	S 2	SW 2	3	1	0	.	Gelée blanche, léger brouillard.
26	22,7	21,9	20,0	8,6	13,0	9,0	8,6	13,0	89	66	73	SW 3	SW 3	SW 3	6	7	3	.	
27	20,0	20,8	24,5	6,8	7,8	11,8	6,8	8,5	88	94	74	SW 3	W 3	NNW 1	10	10	0	0,8	
28	24,7	24,8	24,1	4,4	10,0	6,6	3,2	11,0	65	56	82	S 2	SSW 1	SW 2	2	3	8	2,1	Gelée blanche, brouillard.
29	23,1	21,8	20,0	6,4	8,4	8,0	5,0	8,6	85	83	81	SW 2	SW 3	SW 2	10	10	9	.	Bruine le matin.
30	17,8	17,2	16,1	7,8	10,4	7,6	7,3	10,4	86	56	77	SW 2	SW 2	SW 2	10	8	9	0,2	Lueur aurorale.
31	16,8	18,9	21,2	2,2	2,8	2,0	1,8	3,7	93	97	96	NW 3	NNW 4	NNE 3	10	10	10	3,0	Brouillard a 6 h., neige de 7h.15 à 10h.
Moy.	21,47	22,09	22,12	8,37	11,86	9,60	7,77	13,21	87,1	75,2	83,2	2,9	2,5	2,2	7,6	6,8	7,6	195,4	(*) A l'W de 18 h. 30 à 22 h. 30.

Novembre 1893.

LANGRES (M. l'abbé Raclot).

Longitude 3°0′ E. — Latitude 47°52′. — Altitude 466m.

DATES.	PRESSION (700 +).			TEMPÉRATURE.					HUMIDITÉ relative.			VENT. Direction et force.			NÉBULOSITÉ.			PLUIE.	REMARQUES.
	6h	12h	21h	6h	12h	21h	Min.	Max.	6h	12h	21h	6h	12h	21h	6h	12h	21h		
1	21,6	22,4	22,5	1,6	5,2	2,6	1,5	6,1	89	87	75	N 3	NE 1	WSW 2	8	7	0	2,1	
2	21,2	20,1	20,2	2,2	5,2	8,8	1,5	9,4	89	88	97	SSW 5	SW 3	SW 5	10	10	10	2,5	Bruine de 6 h. à 7 h. 45.
3	21,9	23,5	23,6	9,4	10,2	8,6	5,2	11,1	100	97	97	WSW 3	WSW 3	SW 1	10	10	5	18,9	Bruine de 0 h. à 2 h.
4	21,7	21,0	20,5	8,0	10,0	8,0	7,9	10,9	91	76	83	WSW 1	WSW 1	NE 1	10	8	10	.	
5	18,5	17,7	16,1	5,4	10,0	7,8	5,2	11,3	91	76	83	NNE 2	S 2	NW 1	10	6	10	.	
6	15,6	16,8	18,4	5,6	6,8	1,8	5,1	7,7	95	100	85	NW 1	NW 3	NNE 3	9	10	0	.	Brouillard le matin.
7	19,1	20,4	20,9	- 1,0	2,6	- 0,8	- 1,0	2,9	89	66	81	NNE 3	NE 6	NNE 6	0	1	0	.	Forte gelée blanche.
8	18,2	18,3	17,9	- 4,0	- 0,4	- 1,0	- 4,0	- 0,1	91	80	80	NNE 9	NNE 9	NE 9	1	0	10	.	Forte gelée blanche.
9	17,0	17,5	18,0	- 3,6	1,0	- 1,4	- 3,6	2,1	87	79	81	NE 7	ENE 6	ENE 4	3	6	0	.	
10	16,0	16,7	19,9	- 2,4	- 0,2	- 0,8	- 2,8	0,3	86	83	83	E 3	ENE 4	NE 3	0	9	10	.	
11	22,1	24,3	25,0	- 2,8	1,4	- 2,4	- 4,1	1,9	85	81	88	NNE 3	ESE 1	ENE 1	9	0	0	.	
12	24,3	24,8	24,5	- 4,0	0,6	- 1,8	- 4,9	1,6	93	84	89	E 2	ESE 3	E 3	0	4	0	.	Forte gelée blanche.
13	23,4	23,0	22,3	- 1,6	2,0	3,6	- 2,4	4,4	93	75	83	SE 2	SSE 1	SSE 1	1	6	1	.	Gelée blanche.
14	21,1	21,1	18,2	5,0	9,6	7,8	2,6	10,1	87	74	89	SSE 2	S 1	S 2	7	8	10	.	
15	14,2	13,6	18,0	7,2	8,8	7,2	6,6	10,6	94	94	91	S 5	S 3	NW 1	10	10	10	11,4	
16	19,4	19,7	16,5	6,6	6,8	5,4	6,0	7,2	94	91	84	N 1	ENE 2	SE 1	10	10	10	8,1	Brouillard le matin et le soir.
17	12,0	10,2	06,5	5,0	10,6	8,4	4,0	10,9	94	100	92	S 3	SW 2	SW 3	10	10	9	3,5	Brouillard le matin.
18	04,2	03,5	00,2	3,2	4,4	1,4	2,8	5,5	86	80	93	WSW 3	WSW 2	S 4	8	3	7	7,1	
19	00,0	01,4	06,0	0,0	0,8	0,2	- 0,1	1,2	96	96	100	WSW 3	NNW 1	N 4	10	10	10	5,1	Neige jusqu'à 9 h., brouillard le soir.
20	05,5	09,2	17,2	- 0,4	0,2	0,8	- 0,5	1,7	100	100	96	W 2	ESE 3	NE 7	10	10	10	4,2	Neige jq. 8 h. 30, brouill. élevé le m.
21	20,8	23,6	26,7	1,0	1,4	- 1,2	0,2	1,4	96	96	89	NE 4	NNE 4	NE 5	10	6	7	1,4	Neige le matin.
22	26,8	25,5	20,0	- 1,4	- 0,4	- 0,6	- 2,1	- 0,2	96	96	89	E 1	SW 1	SW 3	10	10	3	.	
23	15,9	16,4	18,6	- 1,0	- 0,2	- 1,4	- 1,3	- 0,2	96	96	92	WNW 3	NW 3	NNE 4	10	8	8	3,2	Brouillard et neige le matin.
24	20,4	22,6	24,6	- 2,4	- 0,8	- 3,0	- 2,7	- 0,8	96	89	92	N 3	N 3	W 3	5	6	0	.	
25	23,4	23,1	20,8	- 1,6	- 1,2	0,8	- 3,3	1,0	92	96	100	SW 2	SSW 4	SW 4	10	10	10	0,4	Neige le matin, brouillard le soir.
26	15,3	12,7	13,5	1,0	2,8	3,0	- 1,2	3,9	100	100	100	SSW 5	SSW 6	WSW 4	10	10	10	2,9	Brouillard le soir.
27	21,0	25,7	30,6	1,6	2,0	- 0,4	1,3	2,4	100	79	84	N 4	N 4	NNE 2	10	1	0	5,3	
28	31,6	32,6	33,3	- 1,8	2,2	1,8	- 1,9	3,2	85	75	93	N 1	WNW 2	WSW 1	0	10	10	.	Gelée blanche.
29	32,3	31,4	28,0	2,2	3,4	3,2	1,5	4,1	96	100	100	W 1	Calme	SE 1	10	10	10	.	Brouillard.
30	22,9	21,1	18,5	0,8	2,0	1,6	0,6	2,5	100	100	100	SE 1	SSE 1	S 1	10	10	10	.	Brume le matin, brouillard le soir.
Moy.	18,91	19,33	19,57	1,26	3,56	2,27	0,54	4,47	92,9	87,8	89,6	3,0	2,8	3,0	7,4	7,3	6,3	76,1	

Décembre 1893.

LANGRES (M. l'abbé Raclot).

Longitude 3°0′ E. — Latitude 47°52′. — Altitude 466m.

DATES.	PRESSION (700 +).			TEMPÉRATURE.					HUMIDITÉ relative.			VENT. Direction et force.			NÉBULOSITÉ.			PLUIE.	REMARQUES.
	6h	12h	21h	6h	12h	21h	Min.	Max.	6h	12h	21h	6h	12h	21h	6h	12h	21h		
1	16,4	17,0	18,8	0,4	1,8	2,6	- 0,2	3,9	100	93	89	SW 1	SW 2	SW 1	10	8	10	0,4	Grésil.
2	23,7	25,1	25,7	- 1,2	0,4	- 2,6	- 2,1	1,5	93	78	83	NNE 3	NE 8	NE 6	0	0	0	.	Gelée blanche.
3	25,5	25,4	25,2	- 5,0	- 2,8	- 3,6	- 5,5	- 2,0	90	83	82	E 3	NE 3	NE 4	0	2	0	.	Gelée blanche.
4	24,8	25,1	22,2	- 6,0	- 2,0	- 0,4	- 6,5	0,2	83	80	92	NE 1	WNW 1	W 2	0	0	10	.	Fte gelée bl., nge à part. de 21 h. 30.
5	21,4	23,5	25,9	- 0,8	- 0,2	- 0,6	- 0,9	0,2	100	100	94	N 2	N 4	NNE 6	10	10	10	5,0	Neige jusqu'à 3 h.
6	25,2	25,0	23,2	- 1,6	- 1,4	- 2,0	- 1,7	- 1,0	93	92	90	NNE 3	NE 4	N 1	10	10	5	.	
7	20,9	20,3	20,3	- 4,0	- 2,6	- 3,0	- 4,6	- 2,3	97	96	90	W 1	WSW 1	SSW 2	10	10	10	.	Brouillard et givre le matin.
8	19,0	17,9	16,3	- 3,0	- 2,6	- 3,0	- 3,3	- 2,4	98	96	99	SSE 2	S 3	S 2	10	10	10	.	Verglas, givre, brouillard.
9	12,5	12,2	16,2	- 4,0	- 0,8	0,4	- 4,2	2,2	99	96	100	SSE 1	SW 2	SSW 3	10	10	2	.	Brd et giv. le m., vergl. de 11 h. à 12 h.
10	16,8	15,5	15,2	- 0,4	- 0,4	2,2	- 2,3	5,1	100	100	85	SSW 2	S 2	SSW 6	10	8	9	0,7	Brouillard et givre le matin.
11	14,2	13,1	11,5	5,0	4,6	5,8	- 0,6	6,5	95	77	97	SSE 3	S 3	SSW 3	10	9	10	0,9	
12	20,0	19,8	17,3	1,8	2,2	1,0	0,7	3,3	93	93	93	SW 3	SSW 2	SSE 3	5	6	0	1,9	Brouillard.
13	15,8	15,9	16,5	1,8	4,2	6,4	- 0,1	7,2	93	96	94	SSW 7	SSW 6	SSW 5	10	10	10	3,8	
14	15,4	18,1	23,6	5,8	6,8	6,2	4,8	7,6	88	94	91	SSW 4	SSW 1	SW 1	10	9	7	8,3	
15	29,5	33,0	36,6	5,4	5,6	3,0	4,9	5,9	97	91	93	W 1	NNW 1	NNW 2	10	8	0	1,9	Brouillard le matin.
16	37,1	36,9	33,8	0,4	2,2	- 0,2	- 1,0	2,8	96	93	96	SE 1	SE 1	SE 2	6	0	0	.	Gelée blanche, brouillard.
17	32,0	30,8	27,7	- 0,8	- 0,8	- 1,2	- 1,2	- 0,7	100	100	100	SSE 2	SSE 1	SSE 2	10	10	10	.	Brouillard et givre.
18	25,9	25,2	24,4	- 2,4	0,0	2,4	- 2,7	5,3	100	100	72	SSE 1	SSE 1	SSE 4	1	0	0	.	Brouillard et givre.
19	21,7	17,0	13,6	0,8	3,0	4,0	- 1,8	5,7	81	79	84	S 4	SSE 6	S 4	0	0	8	.	Brouillard le matin.
20	12,9	10,3	06,3	5,4	6,8	4,6	2,5	7,3	85	85	80	SSW 4	SSW 4	SW 9	5	9	10	1,9	
21	10,6	11,5	17,8	3,0	3,4	1,4	2,6	4,9	83	87	96	WSW 4	SW 2	NW 3	10	10	10	10,1	Neige de 16 h. 45 à 17 h. 15, brd le s.
22	22,3	23,8	25,3	1,8	3,2	0,8	0,1	3,4	89	83	85	SW 1	SW 1	SSW 5	5	0	2	2,3	
23	25,0	26,8	28,8	0,6	0,8	1,8	- 0,9	2,7	88	96	100	SSW 5	SW 1	NW 1	10	10	10	2,7	Brouillard le soir.
24	29,5	29,4	27,9	- 0,4	6,8	1,2	- 0,9	1,7	100	100	96	NNE 1	Calme	SSE 1	10	10	9	0,9	Brouillard.
25	27,8	28,0	31,6	0,6	2,2	2,4	0,4	3,4	92	100	96	SSW 2	W 2	W 2	10	10	1	0,6	Brume le matin, brouillard le soir.
26	31,1	31,1	31,4	2,0	2,4	1,0	0,7	2,8	96	100	100	WSW 2	WNW 3	NW 2	9	10	10	3,4	Brouillard.
27	30,1	31,3	32,1	- 1,0	- 1,0	- 1,8	- 1,7	- 0,2	100	96	100	NNW 2	NW 2	N 1	7	10	0	.	Givre, brouillard.
28	32,3	32,3	32,7	- 2,0	- 0,4	- 0,8	- 2,9	- 0,1	96	96	88	NNE 2	NNE 2	NE 5	0	0	0	.	Gelée blanche.
29	32,2	32,6	34,2	- 4,0	- 2,2	- 5,6	- 4,8	- 1,4	91	80	87	NE 0	NE 6	ENE 2	0	1	0	.	Gelée blanche.
30	34,2	32,8	33,2	- 8,2	- 4,2	- 8,0	- 8,2	- 3,7	91	82	88	E 1	E 2	E 2	0	0	0	.	Forte gelée blanche.
31	31,7	30,7	28,4	- 8,8	- 4,8	- 5,2	- 8,8	- 2,6	88	86	83	SSE 2	Calme	S 1	0	2	0	.	Forte gelée blanche.
Moy.	23,79	23,79	23,99	-0,61	0,78	0,30	-1,62	2,17	93,4	91,2	91,2	2,5	2,5	3,0	6,4	6,2	5,3	44,8	

Janvier 1893.

MONT-VENTOUX (Observatoire).

Longitude 2°56′ E. — Latitude 44°17′. — Altitude 1900m.

DATES.	PRESSION (500 et 600+).			TEMPÉRATURE.					HUMIDITÉ relative.			VENT. Direction et force.			NÉBULOSITÉ.			PLUIE.	REMARQUES.
	6h	12h	21h	6h	12h	21h	Min.	Max.	6h	12h	21h	6h	12h	21h	6h	12h	21h		
1	88,6	87,2	87,6	- 4,9	- 4,9	- 7,9	- 7,8	.	32	28	28	N 3	N 4	N 4	0	0	0	.	
2	86,3	86,0	81,9	-17,1	-19,5	-23,5	-18,0	-16,2	27	100	100	N 5	N 5	N 7	2	10	10	.	Brouillard.
3	88,2	88,9	93,7	-20,1	-18,0	-19,8	-24,3	-17,1	42	51	49	N 6	N 6	N 6	0	0	0	.	
4	97,3	98,3	97,9	- 6,8	- 3,6	- 8,2	-20,7	- 2,3	46	47	14	S 3	S 3	NE 3	3	3	0	.	
5	99,6	00,4	02,1	- 3,7	2,2	- 2,8	- 9,1	3,3	47	51	50	NE 2	NE 2	S 2	0	0	0	.	
6	02,8	02,8	02,4	- 3,4	- 0,2	- 3,9	- 4,4	1,4	26	45	29	W 3	SSW 2	ESE 2	0	0	0	.	
7	01,0	00,2	99,4	- 4,6	- 3,2	- 5,8	- 5,2	- 1,9	25	100	100	SSE 3	SSE 5	SSE 5	0	10	10	.	Brouillard à partir de 9 h. 30.
8	99,9	99,8	99,8	- 3,4	- 2,8	- 2,9	- 6,4	- 0,8	100	100	100	SSE 2	SSE 2	SSE 2	10	10	10	.	Brouillard.
9	99,3	98,7	98,7	- 3,1	- 2,0	- 3,7	- 4,9	- 0,4	100	100	100	S 3	S 3	NW 3	10	10	10	.	Brouillard.
10	97,7	96,7	94,9	0,4	1,2	- 2,9	- 4,3	2,3	100	100	100	N 2	N 4	NE 4	10	10	10	.	Brouillard.
11	92,3	91,8	93,6	- 5,4	- 4,6	- 8,2	- 6,6	- 3,7	100	48	29	N 3	N 3	N 3	10	3	0	.	Brouillard jusqu'à 9 h. 20.
12	92,2	91,9	94,3	- 8,2	- 7,8	-10,1	- 9,2	- 6,9	100	100	100	NW 3	S 3	S 3	10	10	10	.	Brouillard.
13	94,8	96,4	94,0	-10,9	- 9,3	-10,9	-11,8	- 7,8	20	19	25	N 5	N 5	N 5	0	0	0	.	
14	96,0	96,1	95,0	-12,1	-10,7	-10,1	-13,0	- 9,0	20	100	100	N 5	N 5	N 5	0	10	10	.	Brouillard; neige la nuit.
15	88,3	87,8	89,3	- 9,8	- 9,9	-10,4	-11,8	- 8,1	100	30	100	SSE 5	N 3	NNE 2	10	2	10	5,1	Brouillard.
16	91,0	91,0	89,9	- 9,4	- 9,2	-13,8	-11,3	- 8,3	75	14	0	NNE 3	N 3	N 5	7	0	0	62,3	
17	88,5	89,0	86,5	-11,4	-10,0	-13,6	-13,6	- 9,1	31	9	0	N 3	N 4	N 6	0	0	0	.	
18	93,6	96,2	98,3	-13,9	-13,1	-13,7	-14,7	-11,9	17	15	36	N 5	N 5	N 5	0	0	0	.	
19	01,9	03,9	04,0	- 7,5	- 4,6	- 4,1	-14,8	- 3,0	38	36	36	NE 3	N 3	N 3	0	0	0	.	
20	04,1	05,1	04,1	- 5,7	- 2,5	- 6,9	- 8,3	- 1,6	32	36	28	N 2	N 2	NNE 5	0	0	0	.	
21	00,7	01,0	98,3	- 8,6	- 8,0	-14,1	- 9,5	- 7,2	39	24	100	N 6	N 5	N 7	0	0	10	.	Brouillard le soir.
22	97,9	98,7	98,5	-14,2	-12,1	-13,4	-15,1	-11,3	100	100	100	N 7	N 7	NW 7	10	10	10	12,1	Brouillard.
23	00,2	99,8	98,8	- 7,9	- 6,9	- 6,9	-14,3	- 5,2	100	100	100	NW 5	NW 7	NW 5	10	10	10	.	Brouillard.
24	01,2	04,1	05,3	- 5,5	- 4,2	- 4,9	- 8,1	- 3,3	100	100	100	N 5	NW 5	NW 4	10	10	10	.	Brouillard.
25	06,1	06,7	06,8	- 4,1	1,2	3,4	- 5,8	4,6	36	48	50	N 3	NNE 3	NNE 3	0	0	0	.	
26	06,7	06,3	05,1	- 3,2	3,6	- 1,2	- 4,6	4,5	43	44	46	SSE 3	SSE 3	SSW 2	2	2	2	.	
27	04,5	04,9	03,2	- 1,5	- 1,2	- 4,2	- 2,4	- 0,3	46	43	32	SW 2	SSW 2	SSW 2	6	4	0	.	Brouillard le matin.
28	03,4	03,9	04,9	- 6,1	- 4,2	- 4,7	- 6,9	- 3,3	100	100	100	SSE 3	SSE 3	SSE 3	10	10	10	.	Brouillard.
29	03,4	05,9	06,7	- 4,6	- 2,8	- 2,5	- 5,8	- 1,3	100	100	100	SE 4	SE 4	ESE 3	10	10	10	.	Brd; neige de 13 h. 20 à 17 h. 10.
30	08,6	09,7	08,8	- 4,1	- 2,6	- 2,4	- 4,9	- 0,9	100	36	36	NNW 2	N 2	N 2	10	4	0	16,2	Brouillard le matin.
31	11,6	12,7	11,9	1,2	4,0	2,9	- 3,9	6,3	60	52	55	N 2	N 2	N 2	0	2	2	.	
Moy.	98,31	98,78	98,57	-7,08	-5,35	-7,46	-9,73	-3,95	61,4	60,5	62,7	3,6	3,7	3,9	4,5	4,5	4,6	95,7	

Février 1893.

MONT-VENTOUX (Observatoire).

Longitude 2°56′ E. — Latitude 44°17′. — Altitude 1900m.

DATES.	PRESSION (500 et 600+).			TEMPÉRATURE.					HUMIDITÉ relative.			VENT. Direction et force.			NÉBULOSITÉ.			PLUIE.	REMARQUES.
	6h	12h	21h	6h	12h	21h	Min.	Max.	6h	12h	21h	6h	12h	21h	6h	12h	21h		
1	10,3	09,1	07,6	1,2	- 0,2	- 3,2	0,3	2,7	85	100	100	NW 2	NW 3	NNW 3	7	10	10	.	Brouillard le soir.
2	06,7	06,8	07,5	- 7,2	- 3,9	- 4,1	- 8,1	- 2,5	24	32	51	N 5	N 5	N 5	0	2	2	.	
3	01,3	99,2	01,3	- 5,2	- 3,7	- 4,6	- 6,3	- 2,7	100	100	48	N 6	N 7	N 6	10	10	2	.	Brouillard le matin.
4	04,8	05,9	06,1	- 5,2	- 4,2	- 6,4	- 6,1	- 2,2	100	100	100	S 3	S 2	S 2	10	10	10	.	Brouillard le matin et le soir.
5	06,8	08,4	09,7	- 7,2	- 4,8	- 8,4	- 8,0	- 3,9	100	100	42	S 2	SW 3	N 2	10	10	5	.	Brouillard le matin.
6	10,2	10,6	10,1	- 6,8	- 4,6	- 2,3	- 9,2	- 1,1	24	28	36	NW 3	NW 3	NNE 3	0	0	0	.	
7	11,3	11,8	10,1	- 3,4	- 1,9	- 3,4	- 6,7	- 1,0	40	36	40	N 2	N 3	NW 4	0	0	2	.	
8	07,6	07,5	05,9	- 2,6	- 0,2	- 2,7	- 4,3	0,7	43	100	100	N 3	N 5	N 3	3	10	10	.	Brouillard le soir, neige la nuit.
9	99,2	00,8	01,4	- 9,2	- 7,2	- 9,4	- 9,9	- 6,3	100	100	44	NNW 5	N 5	NW 5	10	10	4	10,1	Brouillard le matin.
10	03,1	01,7	02,3	- 5,7	- 2,9	- 4,2	-10,3	- 2,1	100	100	100	NNW 3	NW 5	NW 5	10	10	10	.	Brouillard, neige de 15 h. 10 à 17 h. 20.
11	03,7	05,9	05,5	- 6,5	- 2,9	- 0,2	- 7,4	2,2	28	32	48	N 3	N 3	N 3	2	0	0	7,2	Neige la nuit.
12	03,9	03,0	01,7	- 3,8	- 4,1	- 7,2	- 4,2	- 0,9	100	100	100	N 3	N 3	N 3	10	10	10	1,1	Brouillard, neige la nuit.
13	01,8	01,3	00,9	- 8,2	- 7,6	- 7,9	-10,6	- 5,2	66	38	33	N 3	N 3	N 3	2	0	0	4,1	
14	03,9	04,4	03,6	- 4,6	- 4,1	- 4,9	- 8,9	- 0,9	71	55	100	SSW 3	SSW 3	SSE 3	3	3	10	.	Brouillard le soir.
15	04,7	05,8	03,3	- 4,6	- 3,2	- 6,2	- 6,2	- 2,1	100	100	100	SSE 5	ESE 5	SSE 7	10	10	10	.	Brouillard.
16	02,8	05,0	04,4	- 3,8	- 2,1	- 3,7	- 7,4	- 0,4	100	100	100	SSE 7	SSE 6	SSE 6	10	10	10	.	Brouillard.
17	07,6	07,8	07,3	- 5,5	- 5,3	- 6,6	- 6,4	- 3,9	100	76	33	N 2	N 4	N 5	10	6	0	17,1	Neige jusqu'à 8 h. 40, brouillard le m.
18	08,4	09,7	09,4	- 1,3	1,2	0,2	- 7,2	5,3	48	40	43	NNE 4	NNE 3	NE 3	0	0	0	9,1	
19	08,6	06,5	05,7	3,1	3,9	1,6	- 1,2	4,8	50	49	53	S 2	S 2	S 2	0	0	0	.	
20	02,7	01,2	99,3	- 2,9	- 3,2	- 6,9	- 3,8	- 2,1	100	100	68	NW 3	NW 3	NNW 3	10	10	4	1,1	Neige le matin, brouillard.
21	93,3	92,6	88,8	- 5,4	- 2,8	- 4,4	- 7,8	- 1,9	100	100	100	SSE 5	SSE 5	SSW 4	10	10	10	14,2	Neige et brouillard.
22	89,0	89,1	90,4	- 6,7	- 5,4	- 5,7	- 7,6	- 3,8	100	100	100	NW 3	NW 3	NNW 3	10	10	10	22,1	Brouillard, neige le soir.
23	90,9	92,0	93,1	- 7,4	- 5,7	- 6,8	- 8,3	- 4,5	100	100	100	NW 3	NW 3	W 2	10	10	10	9,2	Brouillard.
24	91,3	92,2	88,2	- 2,8	- 0,2	- 2,7	- 7,7	0,7	100	100	100	SE 3	SE 3	SE 5	10	10	10	5,1	Neige jusqu'à 9 h. 10, brouillard.
25	89,0	91,6	93,8	- 2,8	- 1,8	- 5,4	- 3,6	- 0,8	100	100	76	NW 3	NW 3	NW 3	10	10	6	12,2	Neige la nuit, brouillard.
26	96,1	95,7	96,3	- 5,9	- 2,1	- 2,6	- 6,8	- 1,2	69	78	100	SSE 3	SE 5	SE 5	6	7	10	.	Brouillard le soir.
27	99,8	01,4	98,8	- 6,2	- 2,9	- 2,9	- 7,1	- 1,3	45	50	82	N 3	SSW 3	SSE 5	2	2	5	.	Neige la nuit.
28	97,6	96,1	99,0	- 3,1	- 3,7	- 4,7	- 3,9	- 2,2	100	100	100	NW 3	NW 4	NW 6	10	10	10	16,1	Neige le matin, brouillard.
Moy.	02,01	02,25	01,84	-4,63	-3,06	-4,49	-6,60	-1,31	78,3	79,1	74,9	3,4	3,7	3,9	6,6	6,8	6,1	128,7	

Mars 1893.

MONT-VENTOUX (Observatoire).

Longitude 2°56′ E. — Latitude 44°17′. — Altitude 1900m.

DATES.	PRESSION (500 et 600 +).			TEMPÉRATURE.					HUMIDITÉ relative.			VENT. Direction et force.			NÉBULOSITÉ.			PLUIE.	REMARQUES.
	6h	12h	21h	6h	12h	21h	Min.	Max.	6h	12h	21h	6h	12h	21h	6h	12h	21h		
1	05,5	07,4	08,2	- 5,7	0,9	1,6	- 6,6	2,8	45	79	85	N 3	N 3	N 3	0	3	10	9,2	
2	06,6	08,1	04,9	- 3,2	0,2	- 1,9	- 4,1	2,6	57	45	40	N 5	N 4	N 5	1	0	0	.	
3	03,8	06,2	05,8	- 2,9	- 0,2	- 0,6	- 3,9	2,3	55	34	100	N 7	N 6	N 5	0	0	10	.	Brouillard le soir.
4	05,8	06,8	06,2	1,8	5,4	0,1	- 0,8	6,7	67	46	48	NE 4	S 2	N 2	2	0	0	.	
5	06,0	06,3	04,5	- 0,3	3,2	- 0,4	- 0,4	4,4	48	51	52	N 4	N 4	N 5	0	0	0	.	
6	03,1	02,0	00,9	- 3,2	- 0,6	- 2,6	- 4,2	3,2	33	55	46	N 5	N 5	N 6	0	0	0	.	
7	06,4	07,9	09,1	- 0,8	2,2	1,1	- 3,4	3,4	43	51	48	SSE 3	SW 3	N 3	0	0	0	.	
8	08,6	07,6	05,6	3,2	5,6	3,7	0,4	6,5	50	66	63	NE 3	N 5	N 5	0	2	2	.	
9	05,2	06,8	08,3	2,5	5,9	3,9	1,6	9,2	61	79	62	N 3	NE 3	NE 2	2	5	2	.	
10	08,4	08,2	05,9	3,6	4,2	2,5	2,7	5,1	63	49	61	N 3	N 3	N 5	2	0	2	.	
11	05,9	07,6	08,3	0,2	3,1	2,6	- 0,7	3,7	40	46	40	N 5	N 3	N 2	0	0	0	.	
12	08,8	09,4	07,7	0,7	3,6	- 0,9	- 0,2	5,0	43	46	34	SSE 3	SSE 5	SSE 2	0	0	0	.	
13	06,5	07,1	06,4	- 2,3	2,2	- 1,4	- 3,2	3,1	75	79	84	SE 5	SE 5	SE 5	5	6	7	.	Neige la nuit.
14	05,4	06,3	05,7	- 0,6	2,8	1,2	- 2,3	3,7	100	100	100	SE 4	SE 3	SE 4	10	10	10	14,2	Brouillard.
15	06,8	07,1	06,6	1,1	3,2	1,2	0,3	4,3	100	100	100	SE 3	SE 3	SSE 3	10	10	10	22,1	Brouillard.
16	05,1	05,0	04,0	0,1	0,2	- 1,2	- 0,3	1,6	100	100	100	SSE 3	NW 3	N 3	10	10	10	16,2	Neige de 9 h. 20 à 11 h. 30, bd le m.
17	03,4	03,6	02,3	- 1,9	- 1,4	- 1,6	- 2,8	- 0,3	100	52	55	N 3	NW 4	NW 4	10	2	2	12,1	Brouillard le matin.
18	98,3	98,6	94,0	- 8,1	- 5,9	- 8,2	- 8,9	- 5,0	24	28	42	N 5	N 6	N 7	0	0	0	.	
19	00,2	03,4	03,1	- 3,2	- 3,2	- 7,1	- 9,1	- 2,2	43	43	33	N 6	S 3	N 3	1	8	0	.	Brouillard le matin.
20	06,0	07,1	08,0	- 6,9	- 2,4	- 2,1	- 8,0	- 0,1	28	43	40	SSE 2	SSE 2	SSW 3	0	0	0	.	
21	08,3	09,5	08,7	0,2	2,4	- 2,1	- 2,9	3,3	45	46	100	SSE 3	SSE 3	SSE 3	0	1	10	.	Brouillard le soir.
22	08,0	08,3	08,2	1,2	5,9	2,9	- 2,7	7,2	45	41	44	N 2	N 2	N 2	0	0	0	.	
23	08,7	09,1	08,2	1,0	3,9	0,9	0,1	4,8	40	39	37	S 2	SSW 2	NW 2	0	0	0	.	
24	06,6	07,1	07,9	- 2,2	7,2	1,8	- 3,1	8,2	20	46	40	N 3	N 2	W 3	0	0	0	.	
25	07,6	07,7	06,2	1,7	5,4	2,0	0,8	6,3	43	61	64	SSE 2	SSE 3	SW 3	0	2	2	.	
26	05,1	05,5	05,7	- 1,6	1,2	- 1,9	- 2,5	2,8	75	85	100	SE 4	SE 2	SE 3	4	6	10	.	Brd et nge, grés. de 10 h. 40 à 13 h. 20.
27	04,4	05,3	05,6	- 1,5	1,4	- 1,2	- 2,8	3,3	55	100	100	SSE 2	SSE 2	SSE 2	2	10	10	5,0	Brd le s., nge de 15 h. 15 à 19 h. 10.
28	05,7	06,8	06,7	- 3,2	4,2	- 3,9	- 4,1	5,2	36	100	51	SSE 2	SSE 2	SSE 3	0	10	2	17,1	Brouillard.
29	04,1	05,0	03,6	- 3,3	- 0,9	- 1,4	- 4,7	- 0,2	36	75	80	SSE 5	SSE 4	SSE 3	0	4	7	.	
30	02,6	01,8	02,4	- 2,9	- 2,4	- 1,9	- 3,8	- 0,3	82	100	100	ESE 3	E 3	SE 3	7	10	10	.	Brouillard et neige le soir.
31	01,3	01,4	02,1	- 2,1	1,2	- 1,4	- 3,0	2,3	100	100	100	SE 3	SE 4	SE 3	10	10	10	19,2	Brouillard.
Moy.	05,43	06,13	05,51	-1,25	1,89	-0,53	-2,66	3,32	56,5	64,1	66,1	3,5	3,4	3,5	2,5	3,5	4,1	115,1	

Avril 1893.

MONT-VENTOUX (Observatoire).

Longitude 2°56′ E. — Latitude 44°17′. — Altitude 1900m.

DATES.	PRESSION (500 et 600 +).			TEMPÉRATURE.					HUMIDITÉ relative.			VENT. Direction et force.			NÉBULOSITÉ.			PLUIE.	REMARQUES.
	6h	12h	21h	6h	12h	21h	Min.	Max.	6h	12h	21h	6h	12h	21h	6h	12h	21h		
1	03,1	04,9	05,7	0,9	4,9	3,8	- 2,2	5,9	48	59	65	S 2	WSW 2	NW 3	0	2	2	.	
2	06,0	07,6	08,1	4,2	5,5	2,8	3,1	7,1	52	63	63	SSW 2	SSE 3	SW 2	0	2	2	.	
3	08,5	08,2	06,9	0,9	5,4	0,8	0,1	6,3	85	63	60	ESE 3	SSW 3	NW 3	7	2	2	.	
4	06,8	07,0	06,9	1,2	3,5	2,5	0,2	6,0	48	63	61	N 2	SE 2	N 2	0	2	2	.	
5	06,9	07,2	05,8	2,1	5,2	4,1	0,9	6,1	51	42	47	N 3	N 2	NW 3	0	0	0	.	
6	04,2	05,4	07,0	1,8	2,1	0,9	0,8	4,9	51	67	68	NE 3	SW 3	N 3	0	4	4	.	Brd; neige de 13 h. 40 à 16 h. 30.
7	08,1	09,2	09,3	1,5	3,6	1,8	1,1	5,2	53	66	64	N 2	N 2	N 2	0	2	2	4,1	
8	10,1	11,1	09,4	1,9	4,9	4,6	0,6	6,1	48	42	44	S 2	N 2	N 3	0	0	0	.	
9	08,2	08,2	07,1	2,1	6,2	- 0,9	1,2	7,1	48	67	58	N 2	SSE 2	SE 3	0	2	2	.	Brouillard et neige à 17 h. 45.
10	07,5	07,5	06,2	- 1,2	1,2	- 1,8	- 2,1	4,2	58	85	68	SSE 5	SSW 3	SW 3	2	7	4	1,1	
11	06,3	05,4	04,9	- 2,4	- 1,2	1,1	- 3,4	2,4	100	100	62	WNW 3	NW 4	NW 3	10	10	2	.	Brouillard jusqu'à 14 h. 20.
12	05,4	04,5	02,4	0,4	3,7	4,1	- 0,8	6,8	63	52	65	NW 3	NW 3	N 3	2	0	2	.	
13	01,1	00,9	01,1	- 0,9	1,9	- 0,2	- 2,0	4,4	43	40	34	NE 3	N 3	N 3	0	0	0	.	
14	03,3	05,6	06,5	1,8	4,4	3,1	- 1,2	6,5	43	65	63	SSE 3	NNE 2	N 2	0	2	2	.	
15	08,9	10,9	10,7	- 1,2	3,6	0,4	- 2,1	5,4	43	52	40	SSE 3	SW 2	NW 3	0	1	0	.	
16	10,2	10,7	10,9	1,5	4,2	3,4	- 0,9	8,4	62	47	50	WSW 3	NW 3	N 2	0	0	1	.	
17	09,3	09,4	08,0	3,9	6,1	3,1	0,2	8,6	52	55	52	N 2	N 2	N 2	1	2	0	.	
18	08,3	08,7	08,0	3,6	5,6	2,1	0,3	7,9	44	46	78	SSE 4	SSE 4	SSE 5	0	0	4	.	Brouillard le soir.
19	07,2	08,4	08,1	2,5	6,2	2,0	- 0,2	8,3	51	67	51	ESE 5	ESE 5	SSE 3	0	4	0	.	
20	08,3	09,4	09,1	2,1	6,1	5,1	- 0,4	8,9	64	56	51	SSE 5	SE 3	SE 2	4	0	0	.	
21	09,3	09,3	08,7	6,4	12,2	5,6	1,1	13,4	56	65	46	N 2	N 2	N 2	0	0	0	.	
22	08,2	08,6	07,9	7,9	11,2	8,4	1,2	15,2	48	63	56	N 2	N 2	N 2	0	0	0	.	
23	07,6	07,2	06,0	9,9	11,8	5,5	3,1	14,5	54	67	78	NNE 2	SSE 2	NW 2	0	4	4	.	
24	05,3	04,9	05,2	5,2	8,4	2,7	2,9	9,5	53	76	66	SE 2	SE 3	SE 3	0	4	4	.	Brouillard.
25	06,4	07,6	07,9	2,9	8,9	6,9	1,9	10,1	53	65	65	SSE 3	SSE 3	SSE 3	0	2	2	2,1	
26	06,5	06,9	05,4	5,7	10,4	9,2	3,2	13,4	75	82	84	SE 4	SE 4	SE 3	4	4	4	.	
27	01,1	01,6	00,8	4,2	7,2	3,9	3,4	8,9	74	77	100	SE 5	SE 5	SE 5	4	4	10	.	Brouillard à partir de 17 h. 15.
28	97,2	97,8	98,2	3,1	6,2	2,7	2,1	8,1	100	100	100	SE 5	SE 3	NE 3	10	10	10	19,1	
29	99,1	01,3	02,3	2,8	4,8	4,5	2,0	7,1	100	100	74	NNE 3	NNE 3	N 5	10	10	4	21,2	Brouillard.
30	03,8	05,2	05,0	1,2	4,8	3,7	0,2	6,9	48	51	49	N 5	N 5	N 5	0	0	0	.	
Moy.	06,07	06,69	06,25	2,53	5,63	3,20	0,48	7,79	58,9	64,6	62,1	3,1	2,7	2,9	1,8	2,7	2,3	47,6	

Mai 1893.

MONT-VENTOUX (Observatoire).

Longitude 2°56′ E. — Latitude 44° 17′. — Altitude 1900m

DATES.	PRESSION (500 et 600 +).			TEMPÉRATURE.					HUMIDITÉ relative.			VENT. Direction et force.			NÉBULOSITÉ.			PLUIE.	REMARQUES.
	6h	12h	21h	6h	12h	21h	Min.	Max.	6h	12h	21h	6h	12h	21h	6h	12h	21h		
1	04,1	04,3	06,9	- 1,0	6,4	5,7	- 2,1	8,2	43	37	40	NW 5	N 4	N 2	0	0	0	.	
2	07,9	09,0	09,4	4,9	8,1	6,8	3,4	9,8	48	67	65	SSE 3	SSE 3	SSW 3	0	2	2	.	
3	09,8	09,1	08,7	4,2	7,9	6,5	3,1	9,5	59	46	49	NW 3	NW 3	N 5	2	0	0	.	
4	09,3	09,9	09,6	6,9	8,4	4,2	2,9	10,8	56	57	52	N 2	N 2	N 2	0	0	0	.	
5	09,1	08,7	05,8	8,5	10,5	4,0	3,3	11,6	57	60	49	N 2	N 2	N 5	0	0	0	.	
6	06,2	05,9	03,8	3,0	4,6	0,1	1,8	7,9	53	54	53	N 5	N 5	N 5	0	0	0	.	
7	04,2	01,9	00,0	- 1,4	2,8	- 0,9	- 3,2	4,8	43	46	40	S 2	N 3	N 5	0	0	0	.	
8	99,9	00,5	01,3	- 1,6	0,2	- 1,4	- 3,4	4,1	100	100	85	SSE 4	S 3	SSE 4	10	10	7	.	Brouillard le matin.
9	02,6	03,3	05,1	- 2,4	- 0,8	- 0,4	- 3,9	3,4	100	100	100	S 4	S 5	SSE 5	10	10	10	0,2	Neige jusqu'à 8 h. 10, brouillard.
10	06,1	07,0	07,0	1,5	4,8	3,2	- 1,1	6,3	100	100	67	SSE 3	SW 3	NW 2	10	10	4	3,2	Brouillard.
11	05,6	05,8	04,7	1,9	5,9	2,8	0,8	8,0	67	100	69	W 3	W 3	NW 3	2	10	2	2,1	Brouillard le matin.
12	04,0	04,4	00,9	2,6	5,9	4,1	0,2	7,2	53	67	65	N 3	N 4	N 6	2	2	2	.	
13	05,9	07,6	08,2	2,5	6,2	5,9	0,9	8,2	58	65	61	SSE 3	SSE 3	NW 3	2	2	2	.	
14	07,7	09,4	08,4	2,9	8,7	3,7	1,9	10,9	53	65	63	SSE 5	SSE 5	SSE 5	0	2	2	.	
15	07,4	07,9	07,4	2,3	6,2	2,7	1,8	8,1	85	79	86	SSE 4	SSE 3	SSE 3	7	4	7	.	
16	04,9	06,1	05,5	3,1	9,2	5,8	2,1	12,1	50	69	100	N 3	N 3	SE 2	0	2	10	.	Brouillard le soir.
17	03,8	04,7	03,1	4,1	6,1	5,1	2,8	9,1	70	100	71	SE 5	SE 5	SE 5	4	10	4	.	Brouillard de 10 h. 35 à 15 h. 10.
18	02,6	03,8	05,3	2,4	3,2	8,1	1,8	9,9	100	100	75	SE 5	NW 3	NW 3	10	10	4	.	Brouillard le matin.
19	04,4	05,1	05,3	3,9	4,9	3,2	2,3	8,4	87	84	70	SSE 3	NW 3	NW 3	7	7	4	23,1	
20	06,1	05,6	04,8	2,2	8,4	4,7	0,9	10,4	58	73	71	N 3	N 3	NW 3	1	4	4	8,2	
21	02,1	01,5	00,1	2,5	4,9	2,9	1,2	6,2	100	100	100	SE 5	SSW 5	SE 6	10	10	10	.	Brouillard.
22	00,3	01,1	01,3	0,5	1,9	- 0,8	0,2	2,9	100	100	100	SE 3	SE 3	N 4	10	10	10	41,2	Brouillard, neige le soir.
23	00,0	01,6	05,1	5,6	6,2	3,9	- 0,2	8,8	73	100	73	NE 4	SE 3	SE 2	4	10	4	21,1	Brouillard.
24	04,9	04,9	04,8	3,6	4,1	3,9	2,4	7,2	100	100	100	N 3	N 3	N 4	10	10	10	16,0	Brouillard.
25	05,2	06,3	07,4	2,5	4,8	3,5	1,5	8,2	100	100	63	NNE 3	NNE 3	NNE 3	10	10	4	5,2	Brouillard le matin.
26	07,4	07,6	05,7	4,8	8,7	5,0	2,9	11,1	54	52	66	N 2	N 3	NW 5	0	0	2	.	
27	04,2	03,5	00,3	2,7	6,2	2,5	2,1	7,8	69	70	66	NNE 5	N 5	NW 6	4	4	4	.	
28	03,6	03,2	05,5	3,1	6,1	6,4	0,9	9,2	50	70	51	SE 3	NW 3	N 3	0	4	0	.	
29	05,1	05,7	05,2	5,1	8,4	6,2	3,1	11,2	51	76	53	SSE 2	SSE 2	NW 2	0	4	0	.	
30	05,4	06,2	05,7	4,1	7,5	5,7	3,2	9,8	62	75	100	NW 3	NW 3	SW 3	2	4	10	.	Brouillard le soir.
31	04,0	04,7	03,6	5,2	8,9	5,7	4,1	10,1	69	79	78	NW 3	NW 3	NW 3	4	4	4	.	Brouillard.
Moy.	04,96	05,36	05,03	2,91	5,98	3,83	1,22	8,43	69,9	77,1	70,4	3,4	3,4	3,7	3,9	5,0	3,9	120,3	

Juin 1893.

MONT-VENTOUX (Observatoire).

Longitude 2°56′ E. — Latitude 44° 17′. — Altitude 1900m.

DATES.	PRESSION (600 +).			TEMPÉRATURE.					HUMIDITÉ relative.			VENT. Direction et force.			NÉBULOSITÉ.			PLUIE.	REMARQUES.
	6h	12h	21h	6h	12h	21h	Min.	Max.	6h	12h	21h	6h	12h	21h	6h	12h	21h		
1	02,3	02,2	01,6	4,2	6,8	6,5	3,9	9,9	62	77	74	N 2	NW 2	S 2	2	2	4	.	
2	01,1	01,4	01,3	6,1	5,3	3,8	4,9	7,4	73	100	76	SSE 3	NW 3	NW 3	4	10	4	.	Brouillard le matin.
3	00,4	02,2	03,7	2,8	7,8	7,4	1,8	11,1	58	70	61	N 3	NW 4	NW 4	2	2	2	3,1	
4	05,4	07,9	08,5	3,2	6,1	5,1	2,9	8,9	50	73	51	NNW 5	N 6	NW 6	0	4	0	.	
5	08,9	10,2	08,3	3,1	8,2	6,2	2,1	10,9	50	52	49	N 5	N 5	N 6	0	0	0	.	
6	05,7	06,9	05,1	2,8	4,9	3,8	2,0	8,2	69	63	65	NNW 6	N 5	NW 6	4	2	2	.	
7	08,7	09,6	07,9	5,2	9,6	8,2	1,1	12,4	49	52	50	N 2	N 2	NW 3	0	0	0	.	
8	08,2	09,0	09,6	7,2	11,8	6,9	4,6	13,8	66	69	66	SE 2	SE 2	NW 3	2	2	2	.	
9	09,2	09,3	09,3	7,2	10,9	7,5	5,3	13,8	55	68	75	S 3	S 3	SW 3	0	2	4	.	
10	08,3	08,5	09,4	4,1	10,2	8,1	3,5	11,2	77	77	72	N 3	N 3	N 3	4	4	4	.	
11	08,6	09,2	07,9	7,2	12,9	9,2	3,9	16,4	60	70	71	N 3	N 3	WNW 3	2	2	2	.	
12	06,8	07,7	06,9	8,9	13,6	10,9	7,2	18,2	61	58	77	NW 3	NW 2	NW 3	0	0	4	.	
13	06,2	06,7	05,5	10,2	14,1	9,2	8,8	16,2	68	80	76	N 3	NW 2	W 4	2	4	4	.	
14	06,3	06,9	05,0	7,9	12,2	6,1	6,3	13,9	83	90	100	S 3	SE 3	NW 3	7	7	10	9,1	Brouillard le soir.
15	04,6	06,4	05,8	4,6	6,9	4,8	4,1	9,6	100	100	100	N 5	NW 4	NW 4	10	10	10	19,3	Brouillard.
16	05,4	06,7	07,7	3,7	9,2	8,4	2,3	11,4	100	76	72	N 3	N 3	NW 3	10	4	4	.	Brouillard le matin.
17	09,5	10,8	11,8	8,2	9,7	8,5	7,2	12,6	70	100	100	NE 2	SSE 3	SE 3	2	10	10	.	Brouillard.
18	13,6	13,7	11,9	8,1	11,8	9,8	7,4	15,9	75	78	76	SE 2	SE 2	SE 3	4	4	4	3,1	
19	10,9	10,6	08,4	11,7	15,2	10,5	8,9	18,1	71	80	72	NE 2	S 2	S 3	2	4	2	.	
20	05,8	04,7	02,9	9,2	9,9	7,8	8,0	11,2	71	76	100	SSE 3	SSE 3	S 3	2	4	10	.	Brouillard le soir.
21	01,3	01,2	02,2	6,9	10,2	7,8	6,2	11,5	100	100	64	NNW 3	N 5	NW 5	10	10	2	21,2	Brouillard le matin.
22	03,1	04,3	04,3	6,9	11,4	8,9	6,0	13,2	57	73	73	NW 3	NW 3	SE 3	0	2	4	.	
23	00,3	00,0	00,9	7,5	10,0	5,0	6,8	11,1	100	100	100	SE 6	SE 6	NW 3	10	10	10	.	Brouillard, grêle de 17 h 50 à 18 h. 35.
24	01,7	02,8	04,3	3,9	5,0	4,2	3,2	7,1	100	100	100	NW 3	NW 3	NW 3	10	10	10	19,1	Brouillard.
25	02,0	04,1	06,3	0,1	4,8	3,9	- 0,3	7,2	100	100	70	N 5	NW 5	NW 4	10	10	4	.	Brouillard.
26	06,8	08,1	09,7	5,9	9,8	9,1	3,1	12,0	73	72	69	NW 3	NW 3	NW 3	4	2	2	.	
27	09,9	10,7	10,1	11,2	16,2	12,1	6,1	19,3	73	77	56	NW 2	NW 2	S 2	2	0	0	.	
28	09,1	09,8	10,1	10,1	12,8	11,3	9,0	14,1	57	77	72	SE 3	SE 3	SE 3	0	2	2	.	
29	10,3	10,8	11,2	12,0	16,4	12,2	10,4	18,2	78	75	72	SW 3	SW 2	SW 2	4	2	2	.	
30	11,4	11,7	11,9	13,2	18,2	15,8	11,2	19,8	64	78	81	N 2	N 2	NW 2	0	2	2	.	
Moy.	06,39	07,14	06,98	6,78	10,40	7,97	5,26	12,82	72,3	78,7	74,7	3,2	3,2	3,4	3,6	4,2	4,0	74,9	

Juillet 1893.

MONT-VENTOUX (Observatoire).

Longitude 2°56′ E. — Latitude 44°17′. — Altitude 1900m.

DATES.	PRESSION (600 +).			TEMPÉRATURE					HUMIDITÉ relative.			VENT. Direction et force.			NÉBULOSITÉ.			PLUIE.	REMARQUES.
	6h	12h	21h	6h	12h	21h	Min.	Max.	6h	12h	21h	6h	12h	21h	6h	12h	21h		
1	11,2	11,6	11,4	13,0	15,2	12,1	11,1	18,2	73	78	81	NW 3	NW 3	NW 3	2	4	4	.	
2	09,1	09,9	10,5	13,7	17,5	15,0	12,1	19,0	69	72	75	N 5	N 3	N 3	0	2	2	.	
3	11,1	11,7	10,6	8,1	18,5	15,2	7,0	19,9	72	77	73	N 3	N 3	N 3	2	2	2	.	
4	10,6	10,5	08,6	16,8	18,9	15,8	14,0	19,8	70	77	69	SE 2	SE 2	SE 2	0	2	2	.	
5	07,5	07,5	05,9	12,4	15,1	9,2	11,1	16,8	79	100	71	SE 2	SE 2	NW 3	4	10	1	.	Brouillard.
6	02,5	03,6	05,9	4,1	7,2	9,0	3,8	10,9	100	100	69	N 4	N 4	N 3	10	10	2	.	Brouillard jusqu'à 15 h. 35.
7	07,4	08,2	08,5	12,3	15,8	12,0	5,2	16,4	72	71	63	NW 2	NW 2	ESE 2	0	1	1	.	
8	08,7	09,5	08,8	11,2	14,1	10,2	10,2	16,7	61	65	62	SSE 3	SSE 3	SE 3	0	0	0	.	
9	09,0	09,8	10,3	9,9	13,4	10,2	8,2	14,4	64	100	100	SSE 3	SSE 3	SE 3	4	10	10	.	Brouillard le soir.
10	09,0	08,4	07,1	10,1	14,3	9,2	7,1	14,6	100	100	73	SSE 3	SSE 3	SSE 3	10	10	4	.	Brouillard.
11	06,9	06,9	05,4	9,7	12,9	8,9	6,7	13,9	66	77	100	SSE 3	SE 2	S 4	4	4	10	.	Brouillard le soir.
12	05,9	06,5	06,3	6,0	10,3	7,8	4,8	11,9	56	77	75	NW 3	NW 3	SW 3	0	4	4	.	
13	04,2	04,1	03,0	3,9	8,2	5,2	1,9	9,2	62	72	78	NW 3	NW 3	NW 3	2	4	4	.	
14	00,8	00,8	00,2	4,1	7,2	2,1	1,8	8,1	100	100	100	N 3	NW 5	NW 5	10	10	10	.	Brouillard.
15	01,1	04,0	05,6	3,2	6,3	4,8	1,4	7,8	100	100	56	NNE 5	N 5	NW 5	10	10	2	.	Brouillard.
16	06,4	07,8	08,7	4,4	9,2	7,1	2,1	10,9	59	69	71	N 3	NW 3	WNW 3	2	2	4	.	
17	07,3	08,3	08,0	4,6	6,9	7,2	2,9	9,2	100	71	75	NNW 5	N 5	N 5	10	4	4	.	Brouillard le matin.
18	06,6	07,7	06,7	5,8	8,1	5,5	3,9	9,8	100	100	78	NW 5	NW 5	NW 5	10	10	4	.	Brouillard le matin.
19	07,6	08,5	08,2	10,9	16,1	11,2	3,8	18,6	71	61	61	N 3	N 2	N 2	2	0	0	.	
20	07,8	07,1	07,9	9,6	12,1	7,4	7,9	14,9	81	90	100	SE 3	SE 4	SE 4	7	7	10	.	Brouillard le soir.
21	07,1	08,7	08,6	8,1	13,1	7,0	6,9	14,2	67	77	100	SE 5	SE 3	SE 3	2	4	10	3,1	Brouillard après 16 h. 15.
22	08,9	09,1	09,8	9,2	13,1	9,1	6,4	15,4	89	88	73	N 2	N 2	NW 2	7	7	4	.	
23	08,8	09,4	11,1	7,2	12,8	9,2	5,6	14,2	66	70	66	N 5	N 3	N 2	2	2	2	.	
24	10,9	11,5	10,8	12,3	17,1	12,1	8,9	18,2	66	76	67	SSE 2	S 2	NW 3	0	2	2	.	
25	10,0	10,3	09,3	12,9	16,9	13,8	10,3	18,8	66	75	69	NW 2	NW 2	NW 3	0	0	2	.	
26	07,1	07,9	06,4	11,0	16,6	10,8	9,2	18,6	63	72	73	N 2	SSE 2	NW 3	0	2	2	.	
27	04,9	05,0	02,8	8,1	6,9	3,9	6,9	9,1	86	100	100	SE 4	NE 2	NE 5	7	10	10	.	Brouillard.
28	03,5	05,3	06,4	4,8	6,0	4,9	2,1	8,1	100	100	100	NNE 4	NNE 3	NNE 3	10	10	10	9,1	Brouillard.
29	04,6	04,6	03,2	5,8	8,1	4,8	3,9	9,2	100	72	69	NNE 5	N 5	N 6	10	2	2	2,2	Brouillard le matin.
30	03,3	04,3	03,8	4,9	5,6	4,9	2,0	8,2	87	100	69	N 6	NW 5	NW 5	7	10	2	.	Brouillard le matin.
31	03,0	04,3	03,3	4,2	4,6	4,1	1,9	8,0	100	71	67	NW 5	NW 5	NW 6	10	4	4	3,2	Brouillard le matin.
Moy.	06,86	07,51	07,20	8,46	11,87	8,70	6,16	13,65	78,9	82,5	76,9	3,5	3,2	3,5	4,6	5,1	4,2	17,6	

Août 1893.

MONT-VENTOUX (Observatoire).

Longitude 2°56′ E. — Latitude 44°17′. — Altitude 1900m.

DATES.	PRESSION (600 +).			TEMPÉRATURE.					HUMIDITÉ relative.			VENT. Direction et force.			NÉBULOSITÉ			PLUIE.	REMARQUES.
	6h	12h	21h	6h	12h	21h	Min.	Max.	6h	12h	21h	6h	12h	21h	6h	12h	21h		
1	05,1	06,3	06,8	3,7	6,4	4,2	2,1	9,1	60	67	65	NW 5	NW 5	NW 5	2	2	2	.	
2	07,0	08,7	10,1	3,7	9,8	7,9	1,2	12,2	54	54	59	N 3	N 2	NW 2	0	0	0	.	
3	10,6	11,2	11,1	8,0	14,6	8,9	6,1	17,2	59	60	58	N 2	NW 2	S 3	0	0	0	.	
4	10,4	10,5	09,6	10,2	10,3	7,8	5,8	12,4	72	100	75	SW 3	SW 3	SE 3	2	10	4	.	Brouillard.
5	07,4	08,0	08,4	7,0	11,4	10,1	5,1	12,8	100	69	64	N 3	N 5	N 5	10	2	2	.	Brouillard le matin.
6	06,4	06,9	06,3	5,8	9,2	6,8	3,9	12,0	54	66	65	N 5	N 5	N 5	0	2	2	.	
7	08,5	10,4	10,7	8,8	13,8	10,8	5,0	16,2	65	78	77	SSE 5	SSE 3	SW 3	2	4	4	.	
8	11,3	11,5	11,7	8,2	12,3	9,8	8,0	15,2	59	79	64	NW 2	SW 2	SW 2	0	4	4	.	
9	12,0	12,3	11,6	10,9	15,2	9,8	8,1	17,2	65	64	64	S 2	S 2	N 2	0	0	0	.	
10	10,9	11,4	10,9	14,8	18,8	10,8	8,2	20,9	61	83	54	NW 2	N 2	N 2	2	2	1	.	
11	10,8	10,5	10,7	14,2	16,4	11,4	12,3	17,6	86	69	65	N 2	N 2	N 4	2	2	2	.	
12	11,1	10,4	10,5	10,7	15,7	10,1	8,4	18,4	56	67	62	N 2	N 2	N 2	0	0	0	.	
13	10,7	11,0	11,2	10,8	13,4	11,1	8,8	16,2	54	64	59	NNE 2	NNE 2	N 2	0	0	1	.	
14	11,3	11,3	11,4	10,1	14,8	12,2	7,9	18,9	62	61	66	N 2	N 2	NE 1	0	0	0	.	
15	11,7	12,1	12,9	13,8	19,2	14,9	10,4	19,9	58	68	68	N 2	N 2	N 2	0	0	0	.	
16	12,8	13,3	13,4	13,1	15,6	12,1	11,4	18,5	66	66	65	N 2	N 1	N 2	0	0	0	.	
17	13,7	14,1	13,3	13,8	16,9	13,9	11,2	19,2	69	78	67	N 1	SW 2	SSW 2	2	2	2	.	
18	12,7	13,5	12,6	13,6	16,2	12,7	12,0	17,8	100	79	68	SE 3	SE 3	SE 3	10	2	2	.	Brouillard le matin.
19	11,6	13,1	12,5	11,8	15,1	12,8	9,8	18,1	65	68	68	SE 5	SE 5	SE 3	2	2	2	.	
20	12,5	12,9	12,3	11,9	17,2	12,9	9,1	19,2	63	72	66	SE 3	SE 3	SE 2	2	2	2	.	
21	12,2	12,3	11,4	12,8	16,4	10,1	10,1	18,3	66	69	72	SE 3	S 3	ESE 3	0	0	2	.	
22	12,1	13,1	13,6	14,8	19,8	16,2	12,2	24,6	68	74	69	NW 2	NW 2	NW 2	0	2	1	.	
23	14,0	14,3	13,7	16,8	20,8	16,1	15,0	22,3	70	76	69	S 2	SW 2	SW 2	0	0	0	.	
24	14,1	13,9	14,2	16,6	19,8	15,1	14,8	23,2	67	72	73	SW 2	SW 2	NW 2	0	0	2	.	
25	12,0	11,4	09,2	11,2	15,6	10,8	9,8	16,8	63	62	63	NW 3	NW 3	NW 5	0	0	0	.	
26	08,2	07,7	07,6	8,9	15,0	8,2	6,1	16,1	63	74	65	N 5	N 5	N 5	2	2	2	.	
27	04,7	06,1	05,6	5,2	9,0	5,0	3,8	12,0	54	42	56	N 5	N 5	NW 4	0	0	0	.	
28	07,0	07,6	08,3	10,0	13,9	8,2	6,1	15,2	62	69	72	N 3	N 3	SE 3	2	1	2	.	
29	09,1	09,2	08,5	8,3	12,4	5,9	6,0	15,1	100	100	100	SE 3	SE 4	SE 5	10	10	10	.	Brouillard.
30	05,7	06,2	04,8	7,2	9,2	6,2	5,1	10,1	100	100	100	SSE 2	SSE 2	SSE 2	10	10	10	17,1	Brouillard.
31	02,4	02,0	01,9	6,0	7,9	5,2	5,2	8,2	100	100	66	NW 2	NW 2	NW 5	10	10	2	32,1	Brouillard jusqu'à 15 h. 20.
Moy.	10,00	10,43	10,22	10,41	14,26	10,32	8,03	16,48	69,1	72,5	67,9	2,8	2,8	3,0	2,3	2,3	2,0	49,2	

Septembre 1893.

MONT-VENTOUX (Observatoire).

Longitude 2°56′ E. — Latitude 44°17′. — Altitude 1900m.

DATES.	PRESSION (500 +).			TEMPÉRATURE.					HUMIDITÉ relative.			VENT. Direction et force.			NÉBULOSITÉ.			PLUIE.	REMARQUES.
	6h	12h	21h	6h	12h	21h	Min.	Max.	6h	12h	21h	6h	12h	21h	6h	12h	21h		
1	03,7	06,1	07,0	5,2	9,8	7,4	4,1	10,8	56	62	66	N 5	N 5	N 5	2	2	2	.	
2	07,7	07,4	05,8	7,3	9,2	5,4	6,1	9,8	55	69	69	N 5	N 5	N 5	0	2	2	.	
3	06,0	06,5	07,1	4,8	10,2	8,2	3,9	11,2	59	68	59	N 5	N 5	N 5	2	1	1	.	
4	08,8	09,1	10,3	8,6	11,2	7,2	8,0	13,0	63	71	71	SE 5	SE 3	SE 2	2	2	2	.	
5	09,7	11,1	10,9	6,9	11,9	8,2	4,1	13,2	57	69	61	SE 5	SW 5	SW 5	2	2	2	.	
6	10,1	10,8	10,8	8,2	11,4	8,4	6,9	12,2	72	78	81	SE 3	SE 3	SE 3	4	4	4	.	
7	10,5	10,6	11,2	8,1	12,1	9,7	7,2	15,1	100	67	64	NW 3	NW 3	NW 3	10	2	2	2,1	Brouillard le matin.
8	10,1	09,8	10,0	8,9	16,1	11,2	8,0	16,9	71	77	73	NW 3	NW 3	NW 3	2	2	2	.	
9	05,2	05,3	02,8	7,0	9,2	4,1	5,1	9,8	100	71	54	N 4	N 4	N 5	10	2	2	.	Brouillard le matin.
10	03,0	03,6	05,7	5,4	9,9	8,1	2,1	15,2	54	58	61	N 5	SE 3	SE 3	0	0	0	.	
11	06,4	07,8	06,6	6,9	8,0	6,1	3,9	8,1	100	100	100	SE 5	NE 5	SE 6	10	10	10	.	Brouillard.
12	04,9	05,6	07,3	6,1	8,8	8,9	2,8	9,3	100	100	100	SE 7	SE 6	S 5	10	10	10	31,0	Brouillard.
13	08,5	08,9	12,5	10,1	10,5	9,7	3,2	11,8	100	100	100	SSE 5	SSE 4	SSE 2	10	10	10	2,2	Brouillard.
14	15,0	15,0	14,8	11,9	14,6	11,9	5,2	18,4	67	63	56	NNE 2	NNE 2	N 2	0	0	0	12,1	
15	15,1	15,0	12,8	13,9	16,8	14,3	5,8	20,8	66	81	86	SSW 2	W 2	SSE 3	0	2	4	.	
16	10,9	09,3	07,2	11,1	12,6	8,9	8,6	18,2	86	100	86	S 3	S 5	SE 5	6	10	7	.	Brouillard.
17	03,3	03,6	03,4	7,4	9,8	4,8	5,8	10,8	100	100	100	SE 5	SE 5	NW 5	10	10	10	.	Brouillard.
18	03,1	03,9	04,2	3,6	7,9	5,2	2,9	8,2	52	59	54	NW 5	NW 5	NW 5	2	2	2	12,1	
19	04,0	04,6	03,8	5,8	11,6	5,2	2,6	12,2	56	67	61	NW 3	SE 3	SE 3	2	2	2	.	
20	00,9	00,9	02,9	6,3	6,9	5,0	4,9	8,1	100	100	100	SE 5	W 5	NW 5	10	10	10	8,2	Brouillard.
21	03,8	04,1	05,0	5,2	8,0	5,8	2,9	9,2	63	100	61	SSE 3	SSE 3	SW 3	2	10	2	.	Brouillard.
22	03,8	05,8	05,3	3,9	8,4	3,9	2,1	9,0	100	63	83	W 5	NW 3	NW 3	10	4	4	1,2	Brouillard le matin.
23	04,6	04,5	04,0	4,8	6,2	6,8	3,2	8,2	100	100	100	SE 5	SE 5	SE 5	10	10	10	3,1	Brouillard.
24	02,7	04,3	05,3	6,6	7,4	6,3	6,0	9,1	100	100	100	SE 3	SE 3	SE 3	10	10	10	2,1	Brouillard.
25	06,8	07,8	06,7	6,7	9,1	6,0	6,2	10,9	88	84	100	SE 3	SE 3	SSW 3	7	4	10	.	Brouillard le soir.
26	05,7	06,5	05,8	3,0	4,2	0,2	1,9	5,0	55	52	81	NW 3	NW 3	NW 3	2	2	2	.	
27	06,6	08,5	08,8	2,3	8,4	4,0	- 2,1	9,2	51	59	52	N 2	N 2	N 2	0	0	0	.	
28	08,0	09,2	08,3	5,1	8,2	4,9	2,0	8,9	61	55	42	N 3	N 3	N 3	0	0	0	.	
29	06,9	06,7	04,2	6,9	6,4	5,8	4,2	9,0	55	100	100	SE 2	S 5	SE 5	0	10	10	.	Brouillard.
30	01,7	01,2	02,1	7,4	9,7	5,4	4,9	10,1	100	100	100	SE 6	SE 6	SE 3	10	10	10	2,1	Brouillard.
Moy.	06,58	07,12	07,09	6,85	9,98	6,90	4,42	11,39	76,2	79,1	80,7	4,0	3,9	3,8	4,8	4,8	4,7	76,2	

Octobre 1893.

MONT-VENTOUX (Observatoire).

Longitude 2°56′ E. — Latitude 44°17′. — Altitude 1900m.

DATES.	PRESSION (500 et 600 +).			TEMPÉRATURE.					HUMIDITÉ relative.			VENT. Direction et force.			NÉBULOSITÉ.			PLUIE.	REMARQUES.
	6h	12h	21h	6h	12h	21h	Min.	Max.	6h	12h	21h	6h	12h	21h	6h	12h	21h		
1	98,8	00,3	02,2	1,0	3,1	0,8	0,2	3,9	100	100	62	NW 3	NW 3	N 3	10	10	2	21,2	Brouillard.
2	02,9	04,2	03,5	- 1,1	3,0	- 1,2	- 2,8	3,7	100	100	100	NW 3	NW 3	SW 3	10	10	10	.	Brouillard.
3	00,8	02,2	09,4	0,8	2,0	0,2	1,9	2,9	100	100	100	W 5	W 5	SE 4	10	10	10	3,1	Brouillard.
4	99,6	00,6	01,7	4,1	4,9	3,8	- 0,7	6,3	100	100	100	NNE 3	SW 3	S 3	10	10	10	36,2	Brouillard.
5	02,1	02,7	03,4	6,9	8,8	4,2	1,1	10,7	100	100	100	SSE 5	SSE 5	SSE 6	10	10	10	9,4	Brouillard.
6	04,0	04,8	03,7	7,2	8,2	6,9	2,2	9,8	100	100	100	SSE 6	SSE 6	SSE 7	10	10	10	6,2	Brouillard.
7	03,8	03,9	03,8	5,7	7,9	6,3	2,9	9,6	100	100	100	SSE 7	SSE 7	SSE 7	10	10	10	.	Brouillard.
8	03,1	03,7	02,9	6,2	7,1	6,5	3,5	9,1	100	100	100	SSE 6	SSE 7	SSE 7	10	10	10	0,2	Brouillard.
9	01,1	02,6	04,2	8,0	7,2	2,9	3,7	9,1	94	100	100	SSE 7	SSE 3	SSE 3	10	10	10	.	Brouillard.
10	07,5	08,2	10,8	- 0,8	2,9	4,1	- 2,9	7,2	100	53	47	NE 3	NE 3	N 2	10	0	0	17,0	Brouillard le matin.
11	10,8	10,9	09,6	4,7	6,0	2,0	- 1,1	6,9	39	56	67	S 2	SE 5	SE 5	0	2	2	.	
12	09,2	09,0	08,7	4,2	8,9	4,0	1,0	9,3	59	69	57	SSE 3	SW 3	NW 3	2	2	2	.	
13	09,0	09,7	10,0	3,0	5,8	3,2	- 0,8	7,1	50	53	63	N 3	N 3	NW 3	0	0	2	.	
14	09,1	11,1	09,6	7,0	9,1	6,9	2,9	10,9	62	61	57	N 3	N 3	N 3	2	2	2	.	
15	07,9	08,1	09,7	8,0	9,8	11,0	6,0	11,8	70	74	68	NNE 5	N 5	N 5	4	4	4	.	
16	11,4	12,4	12,4	14,0	15,9	11,1	10,3	16,8	67	59	54	N 2	N 2	N 2	0	0	0	.	
17	10,9	09,7	08,2	10,4	14,8	6,8	10,0	15,2	58	58	49	N 3	N 3	N 3	0	0	0	.	
18	07,4	09,1	07,3	8,2	10,1	6,1	6,6	11,2	59	64	70	N 5	N 5	N 3	1	2	4	.	
19	06,6	07,5	09,2	2,5	5,1	6,8	0,8	10,2	66	54	49	N 5	N 2	N 2	2	0	0	2,1	
20	09,4	10,5	11,0	4,1	9,8	5,2	2,0	10,8	54	52	46	SW 2	SW 2	N 2	0	0	0	.	
21	11,6	12,0	11,6	5,0	6,1	5,4	4,0	6,9	54	44	51	SW 2	NW 2	N 2	0	0	0	.	
22	11,5	12,0	12,8	7,9	10,2	7,8	4,9	11,1	59	42	48	SE 3	SSE 3	SSE 3	0	0	0	.	
23	11,2	10,3	09,6	6,4	9,0	4,6	5,9	9,8	56	69	65	NW 2	NW 2	NW 2	0	2	2	.	
24	10,5	12,2	13,6	4,9	10,1	6,8	4,1	11,9	54	52	44	SE 3	SE 3	SE 3	0	0	0	.	
25	13,5	13,7	12,7	5,2	8,0	4,0	4,3	8,9	51	46	100	SSE 5	SSE 5	SSE 5	0	1	10	.	Brouillard le soir.
26	10,1	09,1	07,3	3,6	4,2	1,7	3,2	4,9	100	100	100	SSE 3	SSE 3	SSE 3	10	10	10	.	Brouillard.
27	03,4	03,0	03,5	0,4	0,8	- 1,8	- 0,2	1,0	100	100	43	N 5	N 5	N 5	10	10	2	9,1	Brouillard.
28	05,7	06,9	08,4	1,6	5,3	1,9	- 2,2	6,0	48	63	43	N 3	SSE 3	SSE 3	2	2	0	.	
29	06,9	06,0	05,0	4,9	8,9	5,0	3,9	10,2	44	48	51	N 2	N 2	N 2	0	0	0	.	
30	03,5	03,4	02,3	1,6	2,0	0,9	- 2,1	3,9	43	100	100	SSE 3	SSE 3	SSE 3	0	10	10	.	Brouillard.
31	01,9	01,9	02,4	2,6	2,0	- 0,4	1,0	3,1	61	85	100	SSE 2	SSE 2	ENE 2	7	7	10	.	Brd le soir, neige de 15 h. 10 à 21 h.
Moy.	06,62	07,15	07,11	4,78	7,00	4,31	2,37	8,39	72,5	74,3	72,1	3,7	3,6	3,5	4,5	4,6	4,6	104,5	

Novembre 1893.

MONT-VENTOUX (Observatoire).

Longitude 2°56′ E. — Latitude 44°17′. — Altitude 1900m.

DATES.	PRESSION (500 et 600 +).			TEMPÉRATURE.					HUMIDITÉ relative.			VENT. Direction et force.			NÉBULOSITÉ.			PLUIE.	REMARQUES.
	6h	12h	21h	6h	12h	21h	Min.	Max.	6h	12h	21h	6h	12h	21h	6h	12h	21h		
1	03,2	03,7	03,9	3,0	8,0	4,0	1,2	8,6	100	100	65	SE 2	SE 2	N 2	10	10	2	10,1	Brouillard.
2	03,0	03,2	04,0	- 0,6	2,3	1,8	- 1,9	4,7	43	48	45	N 4	N 5	N 6	0	0	0	.	
3	04,2	05,3	07,0	2,0	8,1	8,8	0,7	11,2	51	59	50	N 5	N 5	N 5	2	0	0	.	
4	07,0	06,4	05,3	5,2	11,0	11,9	1,8	13,4	54	63	56	SSE 3	SSE 2	SSE 2	0	0	0	.	
5	03,6	03,5	03,2	2,9	8,1	3,0	2,3	14,1	100	100	100	SSE 4	SSE 4	SSE 3	10	10	10	.	Brouillard.
6	01,4	00,8	00,4	2,0	2,9	0,9	0,8	5,9	100	100	100	ESE 3	WNW 2	W 2	10	10	10	12,0	Brouillard.
7	00,4	00,0	99,2	1,0	3,1	2,8	0,2	5,1	100	100	100	NNW 3	WNW 2	ESE 2	10	10	10	4,0	Brouillard.
8	96,0	95,4	95,6	1,3	3,1	0,8	- 0,1	4,3	100	86	88	E 2	N 2	SSE 2	10	7	7	.	Brouillard le matin.
9	96,4	97,6	98,0	- 0,3	1,2	0,7	- 0,9	2,0	100	100	86	SSE 4	SSE 4	SSE 4	10	10	7	.	Brouillard, neige la nuit.
10	95,3	95,5	00,5	- 2,0	0,8	- 0,8	- 2,7	1,8	100	100	100	SSE 5	SSE 5	N 3	10	10	10	10,0	Brouillard.
11	01,5	03,2	04,3	- 2,0	0,8	- 1,2	- 3,1	1,2	40	51	46	N 3	N 3	N 3	0	0	0	.	
12	05,1	06,3	07,2	- 1,0	1,0	- 0,2	- 1,8	1,7	43	100	100	S 3	SSE 3	SSE 3	2	10	10	.	Brouillard le soir.
13	06,2	04,9	05,5	- 1,4	- 0,8	- 0,9	- 2,1	- 0,2	100	100	100	SE 5	SE 6	SE 5	10	10	10	.	Brouillard et neige.
14	06,2	06,8	05,5	0,2	1,6	- 0,1	- 0,9	2,0	100	100	100	N 2	N 2	SW 2	10	10	10	3,1	Brouillard.
15	04,2	04,3	04,0	1,1	3,0	2,7	- 0,2	4,2	100	100	100	SW 3	SW 3	NW 3	10	10	10	.	Brouillard.
16	03,3	02,8	03,1	2,6	3,2	0,9	2,1	4,4	100	100	48	NW 4	NW 4	NW 3	10	10	2	18,1	Brouillard jusqu'à 16 h. 15.
17	01,0	00,2	98,3	3,4	3,1	1,9	0,8	3,8	100	100	100	W 4	NW 4	NW 4	10	10	10	.	Brouillard, neige la nuit.
18	91,3	89,6	88,0	- 0,5	- 2,9	- 7,8	- 1,2	- 0,2	100	100	100	NW 4	NW 4	NW 4	10	10	10	12,1	Brouillard, neige la nuit.
19	84,4	84,4	86,0	- 8,2	- 8,1	-10,1	- 8,9	- 7,6	100	100	100	NW 5	NW 5	NW 5	10	10	10	14,1	Brouillard.
20	87,1	90,2	94,7	-10,2	- 8,9	- 8,9	-10,9	- 4,9	100	100	55	NW 5	SSW 3	SE 3	10	10	2	.	Brouillard jusqu'à 15 h. 10.
21	96,6	01,4	04,2	- 7,0	- 0,4	- 6,0	- 9,2	- 0,4	46	52	45	N 3	N 3	SE 3	0	0	0	.	
22	06,9	06,5	04,0	- 6,2	- 2,9	- 6,0	- 7,7	- 2,0	28	33	24	SE 3	SE 3	SE 3	0	0	0	.	
23	97,1	94,9	93,1	- 6,2	- 2,0	- 8,2	- 8,2	- 1,4	79	100	100	NW 3	NW 3	NE 3	7	10	10	.	Brouillard le soir.
24	95,5	97,0	00,0	- 8,6	- 5,0	- 7,8	- 9,6	- 4,8	100	100	38	N 3	N 3	NE 3	10	10	2	.	Brouillard.
25	00,1	00,1	03,1	-10,8	- 8,9	- 9,1	-10,8	- 6,0	63	50	44	N 5	N 5	N 5	4	2	2	.	
26	01,4	01,0	99,8	- 6,9	- 2,7	- 4,2	- 8,9	- 1,8	100	100	100	NW 5	NW 5	SSE 5	10	10	10	.	Brouillard, neige le soir.
27	00,6	01,8	05,5	- 5,2	- 3,9	- 6,2	- 6,1	- 3,2	100	100	100	NW 5	NW 5	NW 5	10	10	10	19,1	Brouillard.
28	09,8	10,9	12,5	- 5,4	- 2,0	- 6,0	- 6,3	- 1,2	32	30	28	NW 2	NW 2	NW 2	0	0	0	.	
29	13,0	11,6	09,9	- 3,0	3,9	1,6	- 6,2	4,2	33	52	45	SSE 2	SSE 2	E 2	0	0	0	.	
30	04,6	02,7	00,4	1,0	0,9	0,2	0,8	2,0	85	100	100	ENE 3	ENE 5	NNE 5	7	10	10	.	Brouillard, neige de 11 h. 5 à 14 h. 12
Moy.	00,88	01,07	01,54	-1,99	0,59	-1,38	-3,23	2,03	79,9	84,1	75,4	3,6	3,5	3,4	6,7	7,0	5,8	102,6	

Décembre 1893

MONT-VENTOUX (Observatoire).

Longitude 2°56′ E. — Latitude 44°17′. — Altitude 1900m.

DATES.	PRESSION (500 et 600 +).			TEMPÉRATURE.					HUMIDITÉ relative.			VENT. Direction et force.			NÉBULOSITÉ.			PLUIE.	REMARQUES.
	6h	12h	21h	6h	12h	21h	Min.	Max.	6h	12h	21h	6h	12h	21h	6h	12h	21h		
1	00,0	99,9	01,5	- 1,0	1,0	- 0,8	- 2,0	1,0	100	100	100	SE 2	SE 2	SE 2	10	10	10	9,0	Brd; neige de 8 h. 13 à 21 h. 15.
2	02,6	03,0	04,1	- 1,2	2,8	- 1,2	- 2,1	3,1	46	52	46	NNE 3	NNE 3	NNE 3	1	0	0	13,1	
3	03,6	03,6	04,2	- 3,4	- 3,0	- 2,0	- 3,8	- 1,0	100	100	100	SSE 5	SSE 5	SSE 5	10	10	10	.	Brouillard et neige.
4	03,5	02,9	01,6	- 3,6	- 1,8	- 5,2	- 4,1	- 1,2	69	75	56	N 3	N 3	N 3	4	4	4	12,0	
5	97,7	98,3	00,8	- 7,2	- 5,9	- 6,1	- 8,0	- 2,2	46	54	54	N 5	N 5	E 5	2	2	2	.	
6	01,7	01,3	02,4	- 2,0	- 0,2	- 1,9	- 4,9	0,4	55	48	49	E 3	E 3	E 3	0	0	0	.	
7	01,0	00,7	01,2	- 2,4	- 1,0	- 2,8	- 3,1	- 0,5	46	43	46	N 2	N 2	N 2	0	0	0	.	
8	00,5	00,4	00,3	- 1,4	5,2	- 0,2	- 2,8	6,0	49	63	45	N 2	N 2	N 2	0	0	0	.	
9	99,0	98,6	99,1	- 1,3	- 0,9	- 3,9	- 1,8	- 0,6	49	49	100	SSE 3	NW 3	NW 3	2	2	10	.	Brd et neige à partir de 16 h. 50.
10	00,2	01,1	01,5	- 2,0	- 0,9	- 3,2	- 4,2	- 0,3	63	61	100	SW 2	SW 2	SSE 3	2	2	10	2,1	Brouillard après 15 h. 29.
11	98,8	98,0	99,8	- 1,4	1,0	1,8	- 3,9	2,8	100	100	100	SSE 5	SSE 6	SSE 6	10	10	10	.	Brouillard.
12	01,0	01,9	02,3	- 4,7	- 3,7	- 4,9	- 4,9	- 3,1	59	36	44	N 3	N 3	N 3	2	0	0	24,1	
13	04,9	05,6	05,8	- 1,4	2,1	0,9	- 5,8	2,9	68	79	79	S 3	NW 3	NW 3	4	4	4	.	
14	02,9	03,1	05,9	- 1,1	0,9	0,1	- 1,3	1,9	100	100	100	SSE 5	SSE 5	SSE 5	10	10	10	0,1	Brouillard; neige la nuit.
15	10,3	11,1	13,9	- 1,4	1,3	0,1	- 2,1	2,4	68	56	48	N 3	N 3	N 3	2	0	0	35,1	
16	16,5	16,7	15,7	1,8	3,9	2,9	- 0,9	4,9	34	47	51	N 3	N 3	N 3	0	0	0	.	
17	13,9	12,6	11,3	3,0	5,1	3,7	1,8	5,8	52	51	49	SSE 4	SSE 4	SSE 4	0	0	0	.	
18	08,5	08,9	08,0	1,6	3,1	0,1	0,2	3,8	51	50	45	SSE 5	SSE 5	SSE 5	0	0	0	.	
19	04,1	02,9	99,1	- 3,0	- 0,9	- 0,8	- 3,2	- 0,2	57	100	100	SSE 6	SSE 6	SSE 6	2	10	10	.	Brouillard; neige après 21 h.
20	00,2	99,8	98,4	- 0,3	0,4	- 1,9	- 1,9	0,9	100	100	100	SSE 5	SSE 5	SSE 5	10	10	10	8,2	Brouillard et neige.
21	97,2	96,7	95,4	- 4,2	- 3,2	- 4,9	- 4,9	- 2,9	100	100	100	SSE 3	NW 3	NW 3	10	10	10	22,1	Brouillard et neige.
22	98,2	01,4	05,3	- 9,8	- 5,0	- 5,9	-10,1	- 4,8	50	44	40	N 5	N 5	N 5	0	0	0	4,2	
23	07,8	07,8	08,2	- 4,0	- 1,0	- 1,4	- 6,2	- 0,8	73	68	65	N 3	N 3	N 3	4	4	4	.	
24	08,7	08,7	08,6	- 1,2	1,9	- 1,0	- 1,8	2,1	46	48	43	N 2	N 2	N 2	0	0	0	.	
25	06,8	06,6	07,3	- 2,9	- 2,9	- 4,0	- 3,2	- 2,2	57	57	55	NW 5	NW 5	NW 5	2	2	2	.	
26	07,8	07,5	02,9	- 0,1	- 2,0	- 4,8	- 5,2	1,0	45	46	48	NW 5	NW 7	NW 7	0	2	2	.	
27	05,4	05,0	06,8	- 5,2	- 8,0	- 7,9	- 6,0	- 4,7	56	66	61	N 5	N 5	N 5	2	2	2	.	
28	07,2	07,2	06,8	- 6,9	- 2,1	- 3,2	- 8,2	- 1,8	63	63	55	N 4	N 4	SSE 2	2	2	2	.	
29	07,5	07,9	09,2	- 7,9	- 7,0	- 8,0	- 8,8	- 6,9	42	100	100	SSE 3	SSE 3	SW 3	1	10	10	.	Brouillard.
30	09,0	09,1	09,8	- 8,9	- 6,9	-11,2	- 9,2	- 6,4	100	100	43	NW 3	NW 3	NW 3	10	10	0	.	Brouillard jusqu'à 16 h. 55; neige de 17 h. 15 à 11 h. 10.
31	09,2	08,4	06,9	- 9,8	- 4,0	- 8,0	-11,4	- 3,8	55	55	42	S 2	S 2	S 2	0	0	0	9,2	
Moy.	04,38	04,41	04,65	-3,01	-1,02	-2,76	-4,32	-0,14	64,5	68,1	66,6	3,6	3,7	3,7	3,3	3,7	3,9	139,2	

Janvier 1893.

BAGNÈRES-DE-BIGORRE (M. le Dr Gandy).

Longitude 2° 11′ W. — Latitude 43° 4′. — Altitude 547m.

DATES.	PRESSION (700 +).			TEMPÉRATURE.					HUMIDITÉ relative.			VENT. Direction et force.			NÉBULOSITÉ.			PLUIE.	REMARQUES.
	7h	12h	19h	7h	12h	19h	Min.	Max.	7h	12h	19h	.	.	.	7h	12h	19h		
1	00,1	00,0	03,4	0,5	7,1	1,4	- 1,0	8,0	42	48	54	.	.	.	5	10	4	1,1	
2	08,7	12,1	15,4	- 5,3	- 1,3	- 7,3	- 5,3	- 0,4	100	100	51	.	.	.	10	9	0	.	
3	17,9	18,3	19,9	- 5,3	- 2,5	- 6,5	- 8,5	- 0,3	43	39	68	.	.	.	2	0	0	.	
4	19,9	19,7	19,6	- 7,0	- 0,3	- 5,2	- 8,4	1,5	44	32	74	.	.	.	0	0	0	.	
5	18,3	17,1	16,6	- 8,0	2,7	- 3,7	- 9,0	4,9	65	44	75	.	.	.	2	2	0	.	
6	13,2	11,7	09,7	0,7	11,5	6,5	- 5,6	12,0	33	6	16	.	.	.	4	4	0	.	
7	07,1	05,9	04,2	6,6	11,2	4,4	3,0	12,5	38	31	40	.	.	.	9	10	0	.	
8	03,6	04,1	04,7	9,2	16,1	9,2	3,3	16,7	50	40	53	.	.	.	3	9	1	.	
9	04,4	05,7	09,1	11,8	14,0	7,4	6,7	16,7	48	52	100	.	.	.	8	10	10	.	
10	09,3	09,7	09,7	5,6	7,2	5,5	5,0	7,2	100	94	88	.	.	.	10	10	10	11,6	
11	07,2	06,9	07,8	4,3	2,1	- 2,5	2,5	6,2	83	100	100	.	.	.	10	10	10	0,8	Neige.
12	08,8	10,2	12,0	- 6,0	- 6,3	- 6,6	- 7,8	- 6,0	95	94	83	.	.	.	10	10	10	.	
13	14,5	15,6	16,4	-10,3	- 2,6	- 6,4	-11,0	- 1,1	91	63	94	.	.	.	0	0	0	.	
14	16,1	13,9	10,3	- 5,0	3,0	5,0	- 8,0	5,0	55	56	42	.	.	.	8	10	10	.	
15	06,9	08,7	12,3	- 0,8	- 2,5	- 4,6	- 4,6	1,2	81	77	79	.	.	.	10	10	10	4,5	Neige.
16	15,7	15,3	11,8	-12,3	- 2,7	- 9,2	-13,2	1,9	85	32	68	.	.	.	0	0	0	.	
17	04,6	09,7	12,2	0,6	0,0	0,6	- 9,5	4,6	100	74	80	.	.	.	10	10	10	7,1	Neige.
18	18,1	20,6	21,6	- 4,6	- 2,2	- 0,4	- 6,6	- 0,2	95	57	65	.	.	.	10	10	10	5,3	
19	22,1	22,6	23,1	0,0	0,5	0,2	- 6,6	1,5	100	98	100	.	.	.	10	10	10	5,0	
20	23,1	23,9	25,8	- 0,6	3,3	0,0	- 1,2	5,2	95	74	94	.	.	.	10	10	10	1,6	
21	26,3	26,3	27,8	1,3	6,3	1,0	- 0,5	7,4	84	73	78	.	.	.	10	10	10	.	
22	26,0	25,5	24,0	2,0	5,0	4,9	0,2	5,9	61	70	44	.	.	.	10	7	10	.	
23	23,0	23,9	22,9	4,3	6,5	5,1	1,7	7,4	90	77	70	.	.	.	10	10	6	2,0	
24	22,9	23,6	23,5	2,6	7,2	5,2	2,3	9,9	89	70	69	.	.	.	10	2	10	2,0	
25	21,7	21,2	18,1	2,7	8,3	2,0	2,0	9,3	64	55	75	.	.	.	10	2	2	.	
26	16,2	15,8	15,9	- 0,5	9,0	1,7	- 1,5	9,7	60	40	87	.	.	.	1	1	0	.	
27	15,8	15,2	15,7	1,0	9,1	2,2	- 2,0	10,9	51	22	43	.	.	.	4	0	0	.	
28	12,2	13,2	13,7	3,0	9,3	4,0	1,8	10,4	39	25	52	.	.	.	6	6	10	.	
29	14,4	15,9	18,4	5,8	11,5	6,7	2,0	12,2	44	37	67	.	.	.	2	10	10	.	
30	19,8	20,4	20,9	3,4	12,3	5,7	3,0	14,1	60	38	54	.	.	.	2	0	5	.	
31	21,9	21,9	21,4	4,5	14,2	7,8	3,5	16,3	40	28	67	.	.	.	2	2	9	.	
Moy.	14,83	15,31	15,74	0,14	5,06	1,10	-2,36	6,80	68,5	56,3	68,7	.	.	.	6,4	6,3	5,7	41,0	

Février 1893.

BAGNÈRES-DE-BIGORRE (M. le Dr Gandy).

Longitude 2° 11′ W. — Latitude 43° 4′. — Altitude 547m.

DATES.	PRESSION (600 et 700 +).			TEMPÉRATURE.					HUMIDITÉ relative.			VENT. Direction et force.			NÉBULOSITÉ.			PLUIE.	REMARQUES.
	7h	12h	19h	7h	12h	19h	Min.	Max.	7h	12h	19h	.	.	.	7h	12h	19h		
1	22,1	24,4	26,4	7,2	9,3	5,3	4,8	11,3	57	91	78	.	.	.	10	10	0	1,6	
2	25,2	24,4	23,0	1,7	10,1	4,3	1,0	12,0	67	54	67	.	.	.	0	0	0	.	
3	19,8	19,6	18,6	2,8	10,0	5,4	0,8	10,8	55	42	82	.	.	.	2	4	10	.	
4	17,7	17,1	17,7	1,5	9,0	6,6	0,1	10,0	87	60	77	.	.	.	3	3	10	.	
5	19,6	21,7	22,2	2,5	8,3	4,2	0,6	9,0	69	59	71	.	.	.	10	3	0	0,1	
6	23,8	23,9	24,3	3,5	10,5	5,5	2,1	12,5	63	46	69	.	.	.	7	0	0	.	
7	25,9	26,0	25,8	3,0	9,6	4,3	1,7	11,8	72	49	79	.	.	.	9	3	0	.	
8	23,2	22,1	20,2	3,7	12,4	8,2	1,4	14,0	44	43	65	.	.	.	3	3	10	1,3	
9	21,3	22,1	21,3	2,2	5,5	5,3	1,8	9,0	89	83	73	.	.	.	10	10	9	13,1	
10	19,9	19,6	20,3	5,3	9,0	8,8	1,6	10,7	65	73	84	.	.	.	10	10	10	1,5	
11	20,9	18,9	19,2	2,8	10,5	8,0	2,3	11,0	93	69	97	.	.	.	7	6	10	2,4	
12	17,2	20,0	20,3	9,0	6,1	5,5	5,2	9,5	54	88	85	.	.	.	10	10	9	5,1	
13	17,8	16,8	16,0	1,0	8,2	4,9	0,0	10,5	60	36	59	.	.	.	0	0	0	.	
14	12,4	12,2	11,6	4,7	13,8	6,6	2,1	14,8	34	16	44	.	.	.	10	4	0	.	
15	11,1	09,8	08,1	5,7	15,7	9,7	4,4	17,7	42	26	44	.	.	.	7	5	0	.	
16	09,4	14,3	17,2	7,9	5,0	4,0	3,8	10,5	38	87	92	.	.	.	7	10	5	0,3	
17	21,5	22,8	23,5	2,5	10,4	4,8	1,0	11,0	55	46	71	.	.	.	3	6	0	.	
18	22,3	21,8	20,1	4,4	14,0	8,5	3,0	16,3	59	37	53	.	.	.	0	0	0	.	
19	15,7	13,6	13,2	7,8	18,1	11,5	6,4	19,2	27	13	43	.	.	.	3	6	10	.	
20	15,4	14,5	10,9	4,0	9,6	7,3	4,0	10,5	90	58	76	.	.	.	10	6	10	3,3	
21	01,2	02,8	00,5	15,5	6,0	6,8	3,2	18,0	30	94	71	.	.	.	10	10	10	22,0	Éclairs à 22 h.
22	03,4	04,0	05,3	1,7	4,4	2,0	1,3	6,9	89	90	89	.	.	.	10	10	10	13,7	Neige.
23	04,3	03,5	00,6	2,1	11,3	8,0	1,0	12,4	75	33	59	.	.	.	3	6	10	1,5	
24	97,8	94,8	95,8	6,3	16,4	8,3	4,8	16,8	56	47	55	.	.	.	10	10	10	3,0	
25	99,1	02,7	06,1	4,2	10,4	5,7	2,9	12,7	65	61	85	.	.	.	2	4	7	0,1	
26	00,9	01,3	07,8	8,7	17,2	2,8	0,9	18,3	44	25	86	.	.	.	8	8	5	4,5	
27	08,5	06,4	03,5	2,9	11,4	9,3	2,0	14,0	63	39	40	.	.	.	3	8	6	.	
28	10,9	15,3	18,1	9,0	6,4	5,0	2,4	12,0	38	82	72	.	.	.	10	10	0	5,9	
Moy.	14,58	14,87	14,89	4,77	10,31	6,31	2,38	12,61	60,0	55,2	70,2	.	.	.	6,3	5,9	5,4	79,4	

Mars 1893.

BAGNÈRES-DE-BIGORRE (M. le Dr Gandy).

Longitude 2° 11′ W. — Latitude 43° 4′. — Altitude 547m.

DATES.	PRESSION (700 +).			TEMPÉRATURE.					HUMIDITÉ relative.			VENT. Direction et force.			NÉBULOSITÉ.			PLUIE.	REMARQUES.
	7h	12h	19h	7h	12h	19h	Min.	Max.	7h	12h	19h	.	.	.	7h	12h	19h		
1	19,7	21,2	21,7	9,4	15,3	12,4	2,2	17,2	89	59	81	.	.	.	10	9	10	2,0	
2	23,7	25,6	23,0	9,5	14,1	10,3	8,5	16,0	80	73	86	.	.	.	10	10	1	2,5	
3	22,6	22,7	21,1	8,0	15,1	11,7	6,2	16,3	69	58	86	.	.	.	10	2	10	.	
4	17,3	17,0	17,4	4,0	12,2	8,3	3,0	16,0	71	74	92	.	.	.	2	8	10	.	
5	18,3	19,5	20,5	7,2	12,0	9,4	6,7	13,5	100	77	84	.	.	.	10	9	9	0,3	
6	22,1	22,0	21,2	4,5	12,3	8,0	2,5	13,0	63	66	86	.	.	.	3	9	2	.	
7	19,6	20,4	20,6	6,5	10,1	7,8	6,0	13,1	92	84	79	.	.	.	10	10	0	.	
8	21,6	21,6	20,4	5,5	15,1	10,5	4,0	16,8	62	41	65	.	.	.	0	0	0	.	
9	18,2	16,6	18,0	8,8	19,0	12,2	5,3	19,8	38	16	43	.	.	.	0	0	0	.	
10	18,3	19,2	19,1	6,3	17,0	10,5	4,6	18,5	66	43	84	.	.	.	0	10	1	.	
11	19,0	18,5	17,4	8,3	17,1	11,3	6,5	18,9	42	33	41	.	.	.	2	1	0	.	
12	14,2	13,1	12,4	9,5	20,0	14,1	7,3	21,8	36	20	46	.	.	.	0	5	6	.	
13	11,9	11,1	10,9	13,0	16,3	12,1	9,9	18,0	43	50	82	.	.	.	10	7	10	.	
14	13,6	14,0	14,6	9,2	14,0	9,2	8,3	15,2	89	60	94	.	.	.	9	10	10	13,5	
15	15,8	15,5	14,7	6,6	12,0	10,2	4,0	14,2	100	76	89	.	.	.	10	10	7	1,8	
16	14,5	14,0	13,8	8,2	14,5	12,0	6,5	17,2	75	65	73	.	.	.	10	7	7	.	
17	14,8	16,4	17,0	9,7	10,7	9,0	8,5	11,0	89	94	89	.	.	.	10	10	10	1,0	
18	18,9	19,4	18,7	6,0	8,5	5,0	5,3	11,6	88	66	69	.	.	.	9	6	0	0,1	
19	18,8	16,8	15,8	2,0	10,8	6,7	0,6	12,3	82	56	60	.	.	.	0	0	0	.	
20	15,8	16,6	17,0	4,4	13,4	8,6	2,2	14,9	67	53	60	.	.	.	0	0	0	.	
21	17,2	16,9	16,9	5,7	15,0	10,3	4,1	17,0	56	44	67	.	.	.	0	0	0	.	
22	16,5	16,5	16,7	6,2	14,8	10,5	3,5	16,9	56	53	70	.	.	.	0	0	0	.	
23	18,6	19,0	19,7	7,8	14,0	9,4	5,8	17,2	61	57	68	.	.	.	0	2	0	.	
24	20,6	19,9	20,3	7,0	15,0	9,3	5,4	16,3	60	37	66	.	.	.	0	0	2	.	
25	19,5	18,4	17,4	3,3	13,1	9,0	2,8	15,0	100	63	68	.	.	.	10	0	0	.	
26	15,2	14,0	13,1	6,2	15,0	10,0	4,1	16,3	49	53	71	.	.	.	0	0	1	.	
27	12,6	12,3	11,8	8,0	17,6	13,1	6,0	18,9	48	30	54	.	.	.	0	1	1	.	
28	11,4	11,2	10,4	8,4	17,3	10,4	6,0	18,8	42	34	69	.	.	.	0	0	1	.	
29	10,2	10,5	10,5	9,3	14,2	10,2	7,0	16,0	61	40	72	.	.	.	10	10	10	.	
30	10,2	10,3	10,9	9,0	15,1	9,1	6,2	16,1	80	50	69	.	.	.	9	5	1	.	
31	10,4	10,3	10,5	6,5	14,6	10,1	3,0	15,8	70	35	64	.	.	.	1	0	4	.	
Moy.	16,81	16,79	16,56	7,23	14,68	10,02	5,23	16,12	68,5	53,5	71,8	.	.	.	4,7	4,5	3,6	21,2	

Avril 1893.

BAGNÈRES-DE-BIGORRE (M. le Dr Gandy).

Longitude 2° 11′ W. — Latitude 43° 4′. — Altitude 547m.

DATES.	PRESSION (700+).			TEMPÉRATURE.					HUMIDITÉ relative.			VENT. Direction et force.			NÉBULOSITÉ.			PLUIE.	REMARQUES.
	7h	12h	19h	7h	12h	19h	Min.	Max.	7h	12h	19h	.	.	.	7h	12h	19h		
1	11,9	12,9	14,4	7,7	17,0	11,8	5,6	19,0	60	34	59	.	.	.	0	0	0	.	
2	16,4	16,2	14,8	6,5	12,6	12,3	2,0	17,0	76	68	65	.	.	.	10	6	6	.	
3	12,9	12,0	13,3	6,5	18,8	13,0	5,3	22,2	78	41	69	.	.	.	4	5	1	.	
4	14,3	13,6	13,8	10,1	18,4	14,7	6,5	20,2	42	43	42	.	.	.	2	4	3	.	
5	15,2	16,5	17,0	11,3	16,0	9,7	6,0	19,5	56	58	86	.	.	.	9	7	10	11,1	
6	17,1	16,9	16,5	9,4	14,8	11,2	8,4	17,7	86	61	77	.	.	.	9	3	1	0,2	
7	17,9	18,1	18,4	10,3	17,2	13,6	7,6	19,3	66	56	36	.	.	.	0	4	0	.	
8	19,4	19,1	17,9	11,0	19,1	13,8	7,8	20,7	46	30	50	.	.	.	0	1	1	.	
9	16,8	15,4	13,7	11,0	19,9	15,3	7,0	21,8	54	40	41	.	.	.	0	3	6	.	
10	13,6	13,4	12,8	12,9	18,0	13,3	10,3	20,5	36	30	55	.	.	.	6	3	3	.	
11	14,9	15,5	15,9	10,6	17,7	11,5	7,0	18,8	53	26	47	.	.	.	2	3	0	.	
12	16,8	16,5	16,3	9,2	19,0	13,7	7,0	20,5	50	30	50	.	.	.	6	7	10	.	
13	15,3	14,7	15,2	9,7	14,5	8,7	8,5	15,7	84	57	57	.	.	.	10	6	4	0,1	
14	17,2	17,3	17,6	6,2	13,7	8,3	1,0	16,0	53	39	59	.	.	.	0	1	0	.	
15	19,3	20,0	20,0	9,9	19,5	13,1	3,8	20,7	45	30	35	.	.	.	0	0	0	.	
16	20,5	21,0	20,5	8,9	19,9	14,0	5,6	21,9	32	32	34	.	.	.	1	0	3	.	
17	20,2	19,5	18,2	12,6	19,6	14,0	8,4	21,7	50	33	40	.	.	.	0	2	0	.	
18	15,6	14,5	13,2	14,0	22,8	16,0	9,5	24,0	41	25	50	.	.	.	0	2	4	.	
19	11,8	11,8	12,4	17,0	24,0	14,8	12,5	24,0	29	39	44	.	.	.	5	10	3	.	
20	14,0	13,9	14,3	15,4	24,0	15,8	10,5	25,3	45	25	37	.	.	.	0	0	0	.	
21	15,1	15,4	13,9	17,5	22,3	21,3	13,4	26,0	33	43	27	.	.	.	4	6	10	.	
22	13,7	14,6	15,2	16,3	18,8	13,7	11,4	20,5	75	67	70	.	.	.	3	8	1	1,7	
23	16,2	15,7	14,6	12,5	20,0	17,3	8,8	22,9	54	40	50	.	.	.	1	5	8	.	
24	12,8	11,2	09,5	14,0	23,0	17,7	9,4	25,1	50	27	56	.	.	.	1	3	3	.	
25	12,4	11,5	09,7	14,4	22,8	16,3	10,5	23,7	59	34	69	.	.	.	10	4	3	.	
26	10,4	09,5	08,5	10,8	19,0	13,8	7,7	21,2	95	67	95	.	.	.	10	10	10	1,6	
27	07,7	07,4	08,0	11,5	14,3	11,5	9,4	16,7	92	80	93	.	.	.	9	10	10	.	
28	05,6	06,6	07,6	11,3	14,4	12,0	9,4	17,7	86	80	92	.	.	.	10	10	10	41,6	
29	11,8	14,4	16,1	11,2	13,0	11,0	9,2	16,0	85	66	72	.	.	.	10	10	9	10,2	
30	18,8	18,8	18,3	9,3	14,2	13,5	5,5	16,5	62	64	69	.	.	.	0	8	10	29,3	
Moy.	14,85	14,80	14,59	11,30	18,28	13,56	7,83	20,43	59,1	45,5	57,5	.	.	.	4,1	4,7	4,3	95,8	

Mai 1893.

BAGNÈRES-DE-BIGORRE (M. le Dr Gandy).

Longitude 2° 11′ W. — Latitude 43° 4′. — Altitude 547m.

DATES.	PRESSION (700 +).			TEMPÉRATURE.					HUMIDITÉ relative.			VENT. Direction et force.			NÉBULOSITÉ.			PLUIE.	REMARQUES.
	7h	12h	19h	7h	12h	19h	Min.	Max.	7h	12h	19h	.	.	.	7h	12h	19h		
1	18,8	17,7	16,5	9,0	15,6	13,2	8,2	18,1	94	58	67	.	.	.	10	4	1	.	
2	15,6	16,0	17,4	14,0	21,9	16,8	8,7	22,8	55	32	69	.	.	.	0	1	10	.	
3	20,7	20,1	19,9	11,3	17,3	14,5	10,0	21,0	93	67	83	.	.	.	10	2	0	0,5	
4	20,0	19,8	19,1	14,7	21,5	17,0	9,0	23,1	58	48	61	.	.	.	0	1	1	.	
5	18,1	17,5	16,5	15,8	23,0	17,8	10,8	24,1	59	44	51	.	.	.	0	0	0	.	
6	15,9	15,4	15,4	16,5	22,2	16,0	11,5	23,0	52	44	49	.	.	.	0	0	1	.	
7	13,6	13,3	12,4	14,5	20,4	14,0	9,5	22,0	54	32	47	.	.	.	0	2	1	.	
8	10,0	09,8	10,3	9,7	14,3	12,7	3,9	17,0	61	44	44	.	.	.	1	7	10	.	
9	11,4	12,1	14,1	11,8	16,2	11,0	6,8	17,6	74	50	86	.	.	.	3	8	10	2,2	
10	16,3	16,0	16,2	10,8	16,1	13,3	6,8	16,9	77	52	77	.	.	.	10	8	10	0,8	
11	16,6	16,4	16,6	9,7	18,3	12,8	9,0	.	86	.	71	.	.	.	10	.	10	0,1	
12	17,6	17,0	16,2	10,8	18,3	14,5	6,3	19,8	86	35	48	.	.	.	4	2	1	.	
13	15,8	14,8	13,2	13,0	21,8	18,5	9,4	23,5	47	34	35	.	.	.	0	0	7	.	
14	13,8	13,4	12,5	14,8	20,0	17,5	10,0	22,5	59	49	67	.	.	.	7	6	6	.	
15	13,6	14,9	14,6	16,0	13,5	13,9	8,7	20,6	76	86	80	.	.	.	6	10	3	33,7	
16	12,4	11,4	09,8	15,0	21,8	18,0	10,0	22,8	58	51	71	.	.	.	7	9	10	0,2	
17	06,8	08,7	08,0	16,3	17,3	17,0	14,6	21,3	50	70	75	.	.	.	10	9	4	.	
18	10,9	11,6	12,3	15,1	19,5	11,0	.	21,0	60	46	94	.	.	.	3	4	10	9,1	
19	13,6	14,0	15,1	13,3	19,3	12,8	9,0	21,0	68	47	83	.	.	.	4	4	5	.	
20	13,9	12,7	11,7	13,4	17,3	12,3	7,0	20,5	64	49	93	.	.	.	9	9	4	2,8	
21	08,4	09,8	11,9	12,0	8,0	8,2	7,1	13,5	93	88	77	.	.	.	10	10	10	13,7	
22	13,5	13,8	16,2	10,5	12,2	7,5	6,5	14,8	54	40	96	.	.	.	3	10	10	13,5	
23	16,4	16,7	17,0	9,8	12,0	11,8	6,5	13,5	93	74	74	.	.	.	10	10	9	10,6	
24	17,5	18,2	18,1	11,1	12,6	14,3	6,4	19,2	74	77	76	.	.	.	5	10	10	0,3	
25	19,4	19,3	19,3	9,8	16,1	9,2	8,5	17,5	89	61	67	.	.	.	10	9	10	4,6	
26	19,5	19,0	17,7	12,7	20,0	16,5	8,0	21,3	65	55	69	.	.	.	0	0	0	.	
27	16,6	16,3	15,7	15,3	20,4	18,5	10,9	23,0	61	61	64	.	.	.	.	4	5	.	
28	15,0	15,2	14,5	12,0	17,8	14,7	8,5	23,0	76	58	81	.	.	.	10	9	7	.	
29	13,7	13,5	12,8	14,2	20,3	17,4	7,0	22,3	65	49	61	.	.	.	2	3	2	.	
30	13,1	13,3	13,6	15,2	20,8	16,1	10,9	23,5	83	59	61	.	.	.	7	3	5	0,1	
31	13,2	12,3	11,6	13,8	19,5	12,7	9,7	21,7	80	54	88	.	.	.	6	7	10	.	
Moy.	14,89	14,84	14,71	12,96	17,91	14,24	8,68	20,38	69,8	54,3	69,8	.	.	.	.	.	5,9	92,2	

Juin 1893.

BAGNÈRES-DE-BIGORRE (M. le Dr Gandy).

Longitude 2° 11′ W. — Latitude 43° 4′. — Altitude 547m.

DATES.	PRESSION (700 +).			TEMPÉRATURE.					HUMIDITÉ relative.			VENT. Direction et force.			NÉBULOSITÉ.			PLUIE.	REMARQUES.
	7h	12h	19h	7h	12h	19h	Min.	Max.	7h	12h	19h	.	.	.	7h	12h	19h		
1	10,9	10,6	10,6	12,8	13,2	12,5	10,5	18,1	87	88	90	.	.	.	10	10	10	13,9	
2	10,3	10,0	09,5	12,2	17,2	15,1	10,0	19,5	75	52	69	.	.	.	6	10	4	4,3	
3	10,8	13,3	17,6	12,3	14,3	11,2	7,4	16,9	75	57	65	.	.	.	9	10	5	.	
4	22,6	22,1	23,8	9,5	18,5	15,0	9,1	20,3	92	43	73	.	.	.	10	7	5	4,0	
5	24,7	24,1	24,4	12,5	18,6	16,0	9,8	21,1	86	59	61	.	.	.	10	6	3	.	
6	22,4	21,5	20,6	15,1	21,0	19,4	8,4	23,3	61	43	53	.	.	.	0	0	4	.	
7	19,5	18,7	16,9	16,0	21,0	17,4	10,3	23,2	64	41	59	.	.	.	0	0	3	.	
8	16,0	15,2	15,0	17,5	25,3	20,5	12,6	27,0	61	32	58	.	.	.	3	5	4	.	
9	16,0	16,5	17,4	19,5	24,5	19,5	14,7	26,7	59	37	56	.	.	.	7	2	2	.	
10	18,5	18,1	17,5	15,1	24,1	19,2	10,7	25,5	58	32	52	.	.	.	3	5	6	.	
11	16,9	14,1	14,1	19,3	28,3	22,0	13,6	30,6	44	32	55	.	.	.	7	3	4	.	
12	14,7	14,0	14,0	19,3	23,8	20,4	15,5	26,8	53	44	62	.	.	.	0	4	9	.	
13	13,4	12,7	12,2	17,5	22,3	20,6	13,0	25,9	72	50	63	.	.	.	0	8	8	.	
14	12,4	12,0	16,9	17,5	23,6	16,2	12,3	24,6	67	40	75	.	.	.	1	5	3	9,9	
15	16,3	17,3	17,8	15,0	17,4	13,2	12,3	21,5	78	63	88	.	.	.	6	5	10	5,3	
16	18,4	18,2	19,0	13,2	18,9	16,0	12,0	22,0	89	57	86	.	.	.	10	2	10	13,5	
17	19,2	18,3	17,8	13,7	18,4	20,0	9,9	23,1	91	79	72	.	.	.	10	10	5	.	
18	18,0	17,8	17,2	19,2	24,2	17,5	13,7	27,3	58	53	94	.	.	.	1	5	9	3,3	
19	16,3	15,1	14,4	19,0	23,8	18,3	14,7	25,8	62	48	71	.	.	.	8	9	10	19,1	
20	13,4	14,8	12,1	14,4	16,4	13,8	12,8	20,8	97	82	86	.	.	.	10	10	7	23,7	
21	13,0	12,8	12,8	14,5	18,4	16,2	12,2	21,0	89	77	82	.	.	.	10	9	7	8,0	
22	11,8	08,6	09,3	18,0	24,3	15,8	11,4	26,6	70	51	91	.	.	.	10	10	10	5,9	
23	06,2	07,9	10,2	14,0	13,5	16,0	13,2	19,7	92	90	79	.	.	.	9	10	3	13,5	
24	14,6	13,7	15,7	16,5	17,8	13,5	10,2	20,1	69	68	88	.	.	.	3	9	6	.	
25	16,9	17,0	17,3	14,3	17,0	16,2	11,3	20,0	72	61	72	.	.	.	4	10	7	.	
26	17,2	17,1	16,2	17,1	23,6	22,0	10,1	26,1	57	50	59	.	.	.	2	1	0	.	
27	14,0	13,3	12,3	21,0	29,8	25,5	16,3	31,3	49	28	47	.	.	.	0	0	1	.	
28	14,9	15,3	15,9	17,4	18,4	19,3	15,1	21,0	77	78	77	.	.	.	10	10	10	0,1	
29	17,4	17,4	16,6	13,8	17,3	17,3	13,3	21,0	99	81	84	.	.	.	10	10	10	2,0	
30	15,3	16,5	15,6	19,2	27,2	24,5	12,5	29,3	61	57	72	.	.	.	3	1	4	.	
Moy.	15,73	15,47	15,69	15,88	20,74	17,67	11,96	23,54	72,1	55,8	71,3	.	.	.	5,7	6,2	6,0	126,5	

Juillet 1893. **BAGNÈRES-DE-BIGORRE (M. le Dr Gandy).**

Longitude 2° 11′ W. — Latitude 43° 4′. — Altitude 547m.

DATES.	PRESSION (700 +).			TEMPÉRATURE.					HUMIDITÉ relative.			VENT. Direction et force.			NÉBULOSITÉ.			PLUIE.	REMARQUES.
	7h	12h	19h	7h	12h	19h	Min.	Max.	7h	12h	19h	.	.	.	7h	12h	19h		
1	18,0	18,1	18,7	18,5	22,0	20,8	15,0	23,4	83	74	75	.	.	.	6	10	10	.	
2	19,6	19,4	18,5	18,0	22,8	23,7	16,5	27,0	89	68	69	.	.	.	10	2	0	.	
3	16,8	17,6	13,9	20,2	24,8	25,0	16,8	28,9	78	67	73	.	.	.	0	2	1	.	
4	13,2	15,3	16,3	23,8	18,1	16,5	15,5	25,0	56	93	79	.	.	.	4	10	10	0,1	
5	16,2	16,3	16,8	16,5	19,5	16,6	11,9	20,9	74	61	76	.	.	.	10	9	8	.	
6	16,3	16,1	15,3	14,0	20,3	18,4	10,7	23,5	71	58	71	.	.	.	10	7	9	.	
7	13,3	12,8	12,5	17,4	25,4	22,7	12,0	28,8	54	50	61	.	.	.	0	0	1	.	
8	13,5	13,0	13,4	16,8	20,4	19,5	13,9	.	83	78	83	.	.	.	10	10	10	1.2	
9	16,9	17,1	16,8	16,3	16,7	15,8	14,0	19,7	73	82	89	.	.	.	10	10	10	.	
10	14,7	14,1	14,3	15,0	19,9	16,0	10,4	20,1	89	70	87	.	.	.	10	10	10	.	
11	14,3	14,2	14,1	15,0	16,8	15,0	12,9	20,0	83	77	78	.	.	.	10	10	10	6,3	
12	14,2	14,5	14,5	14,7	16,9	16,1	13,3	18,8	82	64	61	.	.	.	10	10	8	.	
13	13,9	13,5	13,6	15,1	17,1	14,1	11,9	20,5	73	70	74	.	.	.	7	5	7	.	
14	12,9	13,9	15,0	14,3	14,3	12,3	10,5	17,9	78	78	84	.	.	.	10	8	9	14,3	
15	16,8	17,7	18,2	14,5	18,0	13,7	9,7	18,9	76	66	71	.	.	.	5	9	7	8,9	
16	18,2	17,1	18,6	12,7	19,6	16,8	9,0	21,9	86	61	75	.	.	.	5	2	4	.	
17	21,2	21,1	20,6	14,4	17,6	17,8	11,7	21,9	84	80	76	.	.	.	10	10	7	.	
18	20,4	20,2	20,2	15,2	21,0	17,8	11,8	22,1	76	67	74	.	.	.	8	7	0	.	
19	.	13,4	13,3	16,6	24,7	18,7	11,7	27,5	62	66	91	.	.	.	0	0	10	7,4	
20	11,8	12,3	11,8	17,0	20,7	19,3	14,4	24,8	83	67	81	.	.	.	9	5	7	6,9	
21	11,9	13,6	13,7	18,7	20,5	18,0	15,4	22,4	78	76	95	.	.	.	5	10	10	5,1	
22	16,5	18,2	20,1	14,6	19,9	17,0	14,3	21,5	98	75	80	.	.	.	10	8	10	7,9	
23	21,5	21,1	20,8	14,7	20,8	17,3	13,8	21,6	95	67	90	.	.	.	10	8	9	14,5	
24	18,8	19,5	18,7	14,5	22,5	18,8	10,3	24,0	72	50	67	.	.	.	0	0	1	.	
25	18,9	18,3	17,5	15,0	19,8	18,4	11,0	21,8	91	72	88	.	.	.	10	10	10	.	
26	16,8	16,2	15,3	15,0	16,7	16,0	13,2	19,1	91	87	88	.	.	.	10	10	10	7,4	
27	16,2	17,1	17,7	14,0	17,7	15,1	11,7	20,7	91	67	77	.	.	.	7	9	9	17,9	
28	19,0	19,6	19,6	14,5	18,0	16,8	10,5	21,5	76	64	72	.	.	.	10	8	5	.	
29	20,4	20,1	19,1	15,3	18,4	16,7	10,0	22,3	73	59	80	.	.	.	3	4	3	.	
30	18,3	17,4	17,2	13,5	15,0	15,0	12,5	20,4	91	97	98	.	.	.	10	10	10	4,8	
31	17,5	17,4	17,7	14,4	19,3	16,3	10,6	21,0	76	61	86	.	.	.	7	3	6	7,0	
Moy.	16,56	16,65	16,57	15,81	19,52	17,48	12,48	22,24	79,5	70,1	79,0	.	.	.	7,3	7,0	7,1	109,7	

Août 1893. **BAGNÈRES-DE-BIGORRE (M. le Dr Gandy).**

Longitude 2° 11′ W. — Latitude 43° 4′. — Altitude 547m.

DATES.	PRESSION (700 +).			TEMPÉRATURE.					HUMIDITÉ relative.			VENT. Direction et force.			NÉBULOSITÉ.			PLUIE.	REMARQUES.
	7h	12h	19h	7h	12h	19h	Min.	Max.	7h	12h	19h	.	.	.	7h	12h	19h		
1	16,9	17,6	17,6	15,7	17,0	16,7	11,2	18,0	73	76	75	.	.	.	1	10	9	.	
2	17,5	18,0	17,9	14,4	18,0	17,3	12,6	22,3	86	71	81	.	.	.	9	10	9	.	
3	16,8	15,7	15,4	16,2	25,2	22,0	10,6	27,3	73	44	43	.	.	.	0	0	5	0,7	
4	15,9	16,7	17,9	17,7	21,7	17,0	16,0	23,3	89	69	90	.	.	.	10	10	10	0,2	
5	18,3	18,6	18,6	17,4	22,5	18,1	13,5	23,3	80	66	71	.	.	.	9	7	3	.	
6	17,6	17,4	16,7	17,6	21,4	19,1	14,8	24,5	89	73	81	.	.	.	10	9	10	.	
7	15,8	15,3	14,8	18,3	24,7	22,5	13,3	26,8	77	53	58	.	.	.	1	0	3	.	
8	13,7	13,7	14,3	21,9	28,2	23,4	16,2	30,6	51	50	72	.	.	.	0	9	1	.	
9	15,3	15,2	14,3	22,4	30,7	24,7	15,2	33,0	52	44	64	.	.	.	0	1	2	.	
10	16,0	16,8	17,6	19,5	20,0	19,6	17,8	26,0	92	83	87	.	.	.	10	10	5	.	
11	18,7	19,1	18,4	17,9	23,1	21,5	15,2	27,0	80	59	82	.	.	.	10	5	8	.	
12	18,9	18,1	17,0	18,8	26,4	21,0	15,3	29,9	69	41	60	.	.	.	0	0	0	.	
13	16,1	15,8	14,9	21,2	29,0	24,0	15,5	32,0	57	30	62	.	.	.	0	0	3	.	
14	15,9	16,2	16,4	22,8	31,1	24,8	18,9	34,0	54	33	56	.	.	.	0	0	2	.	
15	18,1	18,0	18,2	18,0	27,6	23,8	16,1	29,8	84	62	86	.	.	.	0	0	0	.	
16	19,0	18,5	17,1	16,7	27,6	23,5	15,7	30,5	98	64	66	.	.	.	0	0	2	.	
17	17,1	17,1	15,1	21,8	31,5	23,4	18,7	33,3	57	35	50	.	.	.	1	0	3	.	
18	15,8	15,7	15,1	21,0	26,4	23,0	19,7	30,0	74	59	48	.	.	.	4	4	10	0,1	
19	16,3	16,1	16,2	18,8	24,0	21,7	16,4	28,0	87	69	78	.	.	.	9	10	3	0,1	
20	15,9	16,8	15,7	21,0	23,5	22,3	16,0	27,1	52	72	58	.	.	.	7	10	5	.	
21	14,7	15,4	16,5	21,5	27,9	20,5	15,8	30,5	53	54	81	.	.	.	0	5	1	.	
22	17,7	17,4	16,8	19,3	25,6	23,3	16,5	29,5	78	64	72	.	.	.	10	6	2	.	
23	16,5	18,6	19,5	20,1	28,0	23,2	15,6	31,0	68	53	82	.	.	.	1	4	10	0,5	
24	19,3	20,6	20,2	18,8	22,9	20,5	15,7	25,6	83	64	89	.	.	.	10	10	5	.	
25	21,0	20,0	18,8	17,8	27,0	22,1	14,9	29,0	80	56	67	.	.	.	0	0	2	.	
26	18,1	17,8	17,1	20,8	27,0	20,2	16,7	29,5	67	43	56	.	.	.	6	9	4	.	
27	17,4	16,8	15,3	14,8	22,2	17,2	12,2	24,7	67	50	62	.	.	.	2	5	2	.	
28	14,3	14,1	14,0	14,2	21,0	18,8	11,0	25,0	78	46	56	.	.	.	10	5	10	.	
29	13,8	13,8	14,9	14,4	14,8	13,7	13,5	15,9	86	93	90	.	.	.	10	10	10	7,9	
30	13,6	12,6	12,9	13,3	19,3	13,9	10,4	21,0	89	59	89	.	.	.	4	7	10	6,8	
31	12,8	14,1	14,5	14,3	18,0	14,8	12,3	21,0	86	62	70	.	.	.	5	6	1	1,0	
Moy.	16,61	16,83	16,44	18,34	24,30	20,57	14,95	27,08	74,5	58,0	70,4	.	.	.	4,5	5,2	4,8	17,3	

Septembre 1893.

BAGNÈRES-DE-BIGORRE (M. le Dr Gandy).

Longitude 2° 11′ W. — Latitude 43° 4′. — Altitude 547m.

DATES.	PRESSION (700+). 7h	12h	19h	TEMPÉRATURE. 7h	12h	19h	Min.	Max.	HUMIDITÉ relative. 7h	12h	19h	VENT. Direction et force. .	.	.	NÉBULOSITÉ. 7h	12h	19h	PLUIE.	REMARQUES.
1	16,4	17,2	17,7	13,1	20,0	17,5	9,4	23,8	81	57	72	.	.	.	0	4	5	.	
2	19,3	19,2	18,9	14,8	20,0	17,0	13,0	23,3	78	57	77	.	.	.	9	4	6	.	
3	18,4	17,8	16,7	13,9	23,4	17,0	11,3	24,0	68	50	70	.	.	.	0	0	0	.	
4	14,7	14,1	13,4	16,1	27,0	20,7	12,3	28,6	52	29	56	.	.	.	0	0	4	.	
5	13,1	13,6	14,5	21,3	29,1	21,0	18,7	30,0	53	39	57	.	.	.	5	8	8	.	
6	15,1	15,5	17,0	17,5	24,8	21,0	15,5	26,0	77	49	55	.	.	.	8	7	10	.	
7	18,8	18,4	18,2	16,6	22,2	20,2	14,3	25,0	76	65	80	.	.	.	3	4	7	.	
8	18,4	18,0	16,8	16,6	20,3	18,3	16,4	22,6	98	76	78	.	.	.	10	9	10	4,4	
9	18,2	16,9	15,1	12,8	18,8	15,3	12,6	19,1	94	56	80	.	.	.	10	9	10	23,4	
10	11,9	11,5	09,5	12,0	22,7	17,5	7,6	24,0	74	50	71	.	.	.	0	0	1	.	
11	10,2	11,2	10,3	14,0	18,2	10,8	12,8	19,9	86	93	36	.	.	.	9	10	10	0,5	
12	11,5	12,5	14,3	13,1	16,3	14,1	11,0	19,0	84	79	98	.	.	.	2	9	9	11,1	
13	16,5	17,9	18,8	14,2	17,4	15,1	9,7	20,5	79	70	90	.	.	.	4	9	0	.	
14	20,9	21,0	19,7	14,5	22,4	18,0	11,4	24,6	66	55	87	.	.	.	0	0	1	.	
15	16,7	17,0	15,0	18,0	23,4	20,4	14,0	27,2	72	92	61	.	.	.	6	10	8	.	
16	13,7	13,2	11,9	16,5	22,3	15,8	15,8	23,7	93	63	98	.	.	.	10	8	10	4,1	
17	12,9	13,5	13,4	14,5	18,8	13,7	13,1	19,9	91	62	86	.	.	.	8	7	10	4,1	
18	12,4	12,3	12,9	12,8	18,4	14,6	10,9	18,8	87	78	97	.	.	.	10	10	10	2,0	
19	12,0	10,5	07,0	12,3	16,1	14,7	11,3	17,8	97	81	96	.	.	.	10	10	4	8,8	
20	09,7	11,3	11,4	13,0	19,4	15,3	11,7	21,0	86	53	86	.	.	.	10	2	5	5,0	
21	10,6	10,9	11,8	12,8	19,3	13,5	11,6	21,3	92	54	73	.	.	.	4	4	4	2,9	
22	13,5	14,1	12,7	12,0	11,4	10,3	10,3	13,6	96	98	96	.	.	.	10	10	10	11,3	
23	09,6	09,7	09,4	10,3	18,2	15,0	8,0	20,0	92	63	89	.	.	.	8	9	10	.	
24	11,1	13,4	14,7	11,0	8,5	8,5	8,0	11,0	100	89	89	.	.	.	10	10	10	8,3	
25	15,3	15,2	16,7	8,6	14,3	9,5	7,0	16,0	94	75	93	.	.	.	10	6	10	3,2	
26	18,7	19,3	19,3	9,0	13,0	10,5	8,2	13,9	76	57	81	.	.	.	10	10	9	0,3	
27	19,9	19,8	19,6	7,5	15,2	11,1	5,7	17,2	71	48	74	.	.	.	0	0	0	.	
28	18,9	17,8	15,9	10,8	19,0	13,2	8,6	20,8	62	46	82	.	.	.	0	0	0	.	
29	12,4	12,3	10,5	12,2	21,4	14,5	10,4	22,5	62	44	61	.	.	.	0	8	1	.	
30	08,2	09,1	08,9	11,5	11,4	20,5	10,5	12,9	97	86	86	.	.	.	10	10	10	11,5	
Moy.	14,63	14,81	14,40	13,44	19,09	15,49	11,37	20,93	81,1	63,8	80,2	.	.	.	5,9	6,2	6,4	100,9	

Octobre 1893.

BAGNÈRES-DE-BIGORRE (M. le Dr Gandy).

Longitude 2° 11′ W. — Latitude 43° 4′. — Altitude 547m.

DATES.	PRESSION (700+). 7h	12h	19h	TEMPÉRATURE. 7h	12h	19h	Min.	Max.	HUMIDITÉ relative. 7h	12h	19h	VENT. Direction et force. .	.	.	NÉBULOSITÉ. 7h	12h	19h	PLUIE.	REMARQUES.
1	09,1	10,4	13,2	9,1	15,2	10,2	6,5	17,0	81	37	81	.	.	.	9	10	10	0,3	
2	15,2	14,3	12,1	10,2	16,5	11,3	7,3	17,9	81	50	86	.	.	.	7	1	10	0,2	
3	12,2	10,1	06,4	12,7	17,8	20,2	10,8	20,4	66	53	44	.	.	.	10	10	10	12,8	
4	07,9	09,3	06,9	13,4	17,8	15,8	12,4	19,4	99	77	91	.	.	.	10	10	10	2,4	
5	07,4	07,2	06,5	14,8	21,4	16,9	13,0	23,0	89	63	82	.	.	.	10	9	1	1,7	
6	09,4	09,8	09,6	14,0	18,6	15,8	12,0	19,8	84	75	96	.	.	.	8	10	9	0,4	
7	08,7	09,3	09,6	13,0	18,0	12,3	12,4	19,7	97	82	97	.	.	.	1	9	10	3,4	
8	10,1	09,6	07,5	10,2	13,4	11,7	9,1	15,9	97	85	91	.	.	.	10	3	2	1,5	
9	08,2	09,7	14,7	8,7	16,3	10,7	7,9	16,9	83	32	57	.	.	.	0	3	10	.	
10	19,8	19,7	18,9	8,0	14,4	9,9	5,8	16,5	69	53	78	.	.	.	0	0	0	.	
11	17,1	16,2	16,1	10,0	20,0	12,5	7,0	21,5	47	34	71	.	.	.	0	1	1	.	
12	17,2	18,0	19,4	10,6	19,3	11,8	8,5	20,3	69	39	80	.	.	.	1	0	1	.	
13	21,3	21,2	21,6	9,7	16,1	14,4	7,6	18,4	77	75	80	.	.	.	9	9	10	.	
14	21,6	20,9	21,2	7,7	17,8	11,8	5,9	20,0	70	59	78	.	.	.	1	1	1	.	
15	19,8	18,9	18,8	9,9	21,4	12,5	7,0	23,3	69	32	68	.	.	.	0	0	0	.	
16	19,2	20,7	21,1	10,5	19,7	14,0	9,0	21,7	66	46	76	.	.	.	1	2	0	.	
17	21,7	20,6	20,3	12,4	21,2	14,1	9,5	22,3	57	51	58	.	.	.	1	6	0	.	
18	18,2	18,2	19,1	14,6	24,0	15,0	10,8	25,8	42	27	89	.	.	.	0	2	3	.	
19	21,6	21,5	22,6	11,6	14,9	10,0	9,8	16,0	77	63	79	.	.	.	8	6	0	.	
20	21,0	21,1	21,2	4,0	13,5	8,0	3,7	16,1	96	73	90	.	.	.	0	1	0	.	
21	20,9	20,6	21,6	6,0	18,5	10,3	4,5	19,5	61	28	66	.	.	.	0	0	0	.	
22	20,3	20,5	21,3	8,6	18,9	10,5	6,0	20,1	36	39	58	.	.	.	0	0	0	.	
23	21,2	21,2	21,7	7,7	14,5	9,1	5,3	16,7	59	67	86	.	.	.	1	10	1	.	
24	21,3	21,5	22,0	7,7	15,3	10,5	6,1	16,0	58	68	86	.	.	.	2	4	9	.	
25	20,7	19,7	19,2	8,2	18,0	10,9	5,7	19,0	60	37	66	.	.	.	0	0	0	.	
26	18,9	18,2	18,5	10,8	14,3	10,3	8,2	16,3	85	78	93	.	.	.	8	10	10	6,0	
27	18,4	18,7	18,5	10,0	12,0	10,4	7,9	14,0	84	54	84	.	.	.	10	10	10	3,6	
28	19,5	19,3	19,2	8,4	13,1	11,0	6,7	14,0	78	76	84	.	.	.	9	5	10	.	
29	15,6	15,9	14,4	7,5	13,2	10,0	7,3	14,8	71	64	86	.	.	.	5	1	10	.	
30	11,6	10,0	10,6	7,2	16,3	10,1	3,6	17,0	57	39	82	.	.	.	0	1	2	.	
31	10,1	11,1	13,2	9,7	7,1	5,0	4,8	10,1	92	90	92	.	.	.	10	10	10	5,4	
Moy.	16,30	16,24	16,35	9,90	16,73	11,84	4,58	18,40	72,8	56,3	79,2	.	.	.	4,2	4,6	4,8	37,7	

Novembre 1893. **BAGNÈRES-DE-BIGORRE (M. le Dr Gandy).**

Longitude 2°11′ W. — Latitude 43°4′. — Altitude 547m.

DATES.	PRESSION (700+).			TEMPÉRATURE.					HUMIDITÉ relative.			VENT. Direction et force.			NÉBULOSITÉ.			PLUIE.	REMARQUES.
	7h	12h	19h	7h	12h	19h	Min.	Max.	7h	12h	19h	.	.	.	7h	12h	19h		
1	15,4	16,3	18,5	3,4	7,1	5,0	2,1	8,5	89	72	87	.	.	.	10	10	10	0,4	
2	19,2	19,9	19,1	1,8	10,2	4,8	1,2	12,0	90	52	90	.	.	.	1	0	0	.	
3	18,4	17,3	16,1	3,2	13,4	6,5	2,5	15,3	83	55	88	.	.	.	0	0	0	.	
4	13,2	12,4	12,0	8,4	19,1	9,8	3,0	20,0	55	30	64	.	.	.	3	0	0	.	
5	10,5	10,7	08,9	10,8	17,0	12,2	8,0	18,2	56	27	60	.	.	.	10	10	1	.	
6	09,9	10,3	10,2	10,3	12,1	11,0	9,2	13,2	79	90	90	.	.	.	8	10	10	1,9	
7	09,1	08,1	06,5	10,2	11,1	8,5	8,4	11,5	95	92	98	.	.	.	10	10	10	3,8	
8	06,8	07,1	08,5	3,5	1,0	- 0,6	1,0	3,5	94	93	91	.	.	.	10	10	10	14,0	
9	06,4	06,4	06,2	- 1,2	0,8	1,0	- 1,8	1,7	90	77	81	.	.	.	10	10	10	1,2	
10	07,5	08,6	12,1	- 0,2	5,1	4,5	- 0,7	6,0	97	71	77	.	.	.	10	10	10	8,2	
11	13,6	13,0	12,9	3,1	8,8	7,0	1,3	9,5	76	57	85	.	.	.	7	9	2	.	
12	14,3	13,0	13,0	6,4	16,8	9,0	1,1	17,5	70	29	65	.	.	.	1	2	0	.	
13	12,3	13,6	13,6	8,0	17,3	11,2	7,6	.	89	41	85	.	.	.	10	5	5	1,0	
14	14,1	13,9	12,4	11,0	16,0	11,8	9,7	17,0	73	55	82	.	.	.	7	7	1	.	
15	12,1	13,1	14,4	10,6	13,7	12,0	8,8	14,3	93	87	83	.	.	.	10	10	10	5,2	
16	13,6	11,0	11,0	8,4	17,6	12,5	6,7	17,9	75	50	87	.	.	.	3	9	10	4,8	
17	11,0	09,4	07,4	12,0	19,3	11,7	10,2	19,8	82	31	93	.	.	.	9	3	10	12,0	
18	04,5	05,7	03,7	4,0	1,2	3,0	.	5,0	86	96	89	.	.	.	10	10	10	66,9	
19	05,8	06,6	05,9	0,9	2,8	- 0,4	- 0,6	4,8	85	85	89	.	.	.	10	9	10	19,7	
20	07,7	06,4	08,0	1,5	2,1	0,6	.	3,0	72	96	95	.	.	.	10	10	10	29,7	
21	14,5	16,5	17,4	0,3	2,5	0,5	0,0	4,0	99	85	90	.	.	.	10	10	10	25,5	
22	18,7	19,0	16,8	0,2	3,2	1,2	- 0,6	4,0	88	63	70	.	.	.	10	5	10	.	
23	10,8	09,3	11,1	1,0	3,3	- 1,8	- 2,0	4,0	49	68	88	.	.	.	9	10	10	.	
24	16,7	18,3	19,8	- 2,2	1,4	2,2	- 3,0	2,0	85	74	57	.	.	.	10	9	6	12,5	
25	20,4	20,4	19,2	2,1	4,6	5,5	.	5,8	55	62	63	.	.	.	10	10	8	.	
26	13,3	13,1	13,1	3,0	7,0	6,2	2,0	8,2	66	77	79	.	.	.	6	10	10	5,8	
27	14,8	18,9	22,6	3,5	2,7	2,1	2,0	6,6	87	87	97	.	.	.	9	10	10	13,5	
28	24,4	24,9	24,7	- 1,8	1,5	- 1,4	- 2,0	3,5	67	80	68	.	.	.	0	6	0	1,2	
29	23,1	22,7	19,6	- 2,5	8,0	3,4	- 4,7	9,5	55	36	47	.	.	.	0	0	0	.	
30	14,7	13,4	12,2	2,7	5,8	4,0	1,8	7,2	62	58	75	.	.	.	10	10	10	0,2	
Moy.	13,23	13,31	13,23	4,08	8,42	5,43	2,43	9,72	78,1	65,9	80,4	.	.	.	7,4	7,5	6,8	227,5	

Décembre 1893. **BAGNÈRES-DE-BIGORRE (M. le Dr Gandy).**

Longitude 2°11′ W. — Latitude 43°4′. — Altitude 547m.

DATES.	PRESSION (700+).			TEMPÉRATURE.					HUMIDITÉ relative.			VENT. Direction et force.			NÉBULOSITÉ.			PLUIE.	REMARQUES.
	7h	12h	19h	7h	12h	19h	Min.	Max.	7h	12h	19h	.	.	.	7h	12h	19h		
1	10,8	10,2	11,8	1,8	8,2	3,1	0,2	9,1	85	57	59	.	.	.	3	7	0	0,1	
2	12,1	12,7	12,2	2,0	9,6	3,7	1,0	10,3	60	39	83	.	.	.	5	8	0	.	
3	12,0	12,8	13,3	2,6	6,4	4,5	2,3	8,4	81	85	92	.	.	.	7	10	10	0,3	
4	15,0	15,6	16,7	3,5	4,2	3,5	3,4	6,6	97	96	97	.	.	.	10	10	10	2,1	
5	17,2	16,1	18,6	0,5	3,0	0,5	- 0,5	4,1	89	89	90	.	.	.	10	10	10	5,9	
6	18,5	18,2	17,3	- 0,6	- 0,3	- 1,0	- 0,8	0,8	86	78	70	.	.	.	10	10	10	0,1	
7	14,9	15,3	14,3	- 4,0	2,8	2,0	- 5,2	5,0	70	65	50	.	.	.	0	4	1	.	
8	12,0	11,4	10,8	- 0,6	6,4	1,4	- 4,6	8,7	70	56	66	.	.	.	0	3	0	.	
9	07,8	09,9	11,7	4,0	8,2	4,8	0,0	9,1	46	72	74	.	.	.	8	10	9	0,1	
10	07,7	08,1	08,4	3,3	12,1	4,5	0,8	13,6	53	33	53	.	.	.	2	7	4	.	
11	04,6	05,2	12,5	8,6	13,0	4,4	4,0	13,2	52	47	82	.	.	.	8	10	9	.	
12	14,7	12,3	11,6	1,8	9,0	7,3	0,7	11,4	67	36	47	.	.	.	0	6	10	0,6	
13	13,0	13,0	12,4	10,0	14,0	8,0	5,1	14,5	67	64	64	.	.	.	10	5	2	7,5	
14	13,0	14,9	17,4	7,3	8,8	6,8	6,6	9,9	91	70	68	.	.	.	10	8	5	10,5	
15	25,9	27,8	28,6	4,8	6,0	4,7	4,4	6,9	80	81	88	.	.	.	10	10	10	2,5	
16	27,1	26,2	25,3	0,4	7,7	4,0	- 0,4	9,3	65	56	97	.	.	.	0	5	10	.	
17	23,3	20,5	19,0	4,0	12,7	5,0	- 0,9	13,0	57	39	62	.	.	.	0	0	0	.	
18	16,9	16,6	16,2	3,2	12,4	4,2	2,8	12,9	50	40	52	.	.	.	1	0	0	.	
19	13,3	11,5	09,1	3,0	10,5	6,8	2,3	12,0	56	43	59	.	.	.	1	0	10	.	
20	10,2	09,5	09,3	6,0	8,8	8,2	4,6	12,5	76	62	83	.	.	.	9	10	10	3,0	
21	09,1	11,8	15,5	2,8	2,2	3,2	1,0	9,3	95	89	80	.	.	.	10	10	10	21,8	
22	18,2	20,0	20,3	3,7	7,6	5,8	1,0	8,8	83	51	63	.	.	.	10	8	10	5,6	
23	21,2	21,5	22,1	5,0	11,0	7,0	4,2	11,5	84	70	91	.	.	.	8	9	10	5,2	
24	20,9	21,9	22,0	5,4	8,3	4,0	5,1	9,3	94	63	70	.	.	.	10	6	0	2,8	
25	23,0	24,1	25,6	5,5	10,4	6,5	2,5	12,8	66	62	85	.	.	.	10	3	10	1,5	
26	25,2	24,3	23,5	3,4	8,0	1,2	2,2	9,2	76	68	87	.	.	.	10	0	0	1,8	
27	21,9	21,9	22,3	1,8	6,0	0,0	- 1,0	7,9	42	56	100	.	.	.	0	0	0	.	
28	21,9	22,5	22,7	- 4,0	- 1,0	- 0,4	- 5,3	3,0	98	90	61	.	.	.	0	10	0	.	
29	22,5	22,9	23,1	- 4,8	- 2,7	- 3,0	- 7,8	0,7	97	92	95	.	.	.	0	0	0	.	
30	22,3	22,0	21,6	- 5,2	- 2,8	- 2,5	- 6,2	1,0	90	89	90	.	.	.	10	0	0	.	
31	20,8	20,6	19,6	- 1,5	5,6	0,3	- 4,5	.	50	37	64	.	.	.	0	0	0	.	
Moy.	16,68	16,82	17,25	2,38	6,97	3,50	0,55	8,72	73,3	63,7	74,9	.	.	.	5,5	5,8	5,2	71,4	

Année 1893.

PUY-DE-DOME (Station de la Plaine).

Longitude 0°45′ E. — Latitude 45°46′. — Altitude 388m.

MOYENNES HORAIRES DE LA PRESSION ATMOSPHÉRIQUE.
(700 +)

HEURES.	JANVIER.	FÉVRIER.	MARS.	AVRIL.	MAI.	JUIN.	JUILLET.	AOUT.	SEPTEMBRE.	OCTOBRE.	NOVEMBRE.	DÉCEMBRE.
0 (minuit)....	28,27	27,09	31,59	28,75	28,84	28,22	28,54	30,24	27,79	28,81	26,80	31,12
1.....	28,21	27,02	31,59	28,69	28,68	28,18	28,40	30,12	27,68	28,72	26,65	31,02
2.....	28,22	26,89	31,51	28,67	28,54	28,12	28,29	30,05	27,51	28,57	26,56	31,02
3.....	28,19	26,72	31,41	28,69	28,40	28,05	28,16	29,96	27,32	28,54	26,43	30,98
4.....	28,06	26,56	31,38	28,73	28,41	28,13	28,19	29,94	27,23	28,61	26,31	30,83
5.....	28,06	26,48	31,41	28,87	28,56	28,24	28,26	30,07	27,24	28,71	26,25	30,74
6.....	28,11	26,44	31,52	29,07	28,66	28,37	28,36	30,17	27,43	28,80	26,26	30,75
7.....	28,32	26,53	31,69	29,21	28,78	28,42	28,53	30,27	27,56	29,11	26,38	30,90
8.....	28,62	26,66	31,85	29,25	28,81	28,51	28,63	30,27	27,70	29,31	26,63	31,05
9.....	28,78	26,78	31,92	29,24	28,71	28,39	28,54	30,37	27,86	29,47	26,76	31,22
10.....	28,94	26,86	31,91	29,16	28,67	28,30	28,52	30,26	27,82	29,46	26,79	31,28
11.....	28,92	26,97	31,76	28,91	28,49	28,16	28,44	30,04	27,65	29,34	26,68	31,20
12 (midi).....	28,63	26,76	31,49	28,62	28,20	27,88	28,19	29,85	27,47	29,04	26,34	30,84
13.....	28,37	26,54	31,16	28,40	28,04	27,75	28,04	29,69	27,33	28,75	26,12	30,60
14.....	28,32	26,30	30,85	28,03	27,86	27,55	27,82	29,46	27,09	28,62	25,93	30,40
15.....	28,38	26,24	30,65	27,74	27,73	27,38	27,70	29,23	26,93	28,59	25,97	30,43
16.....	28,55	26,30	30,58	27,69	27,70	27,28	27,71	29,14	26,88	28,59	26,06	30,54
17.....	28,68	26,43	30,67	27,73	27,71	27,22	27,62	29,08	26,94	28,72	26,22	30,71
18.....	28,83	26,70	30,86	27,80	27,90	27,38	27,68	29,11	27,03	28,97	26,45	30,90
19.....	28,93	26,78	31,08	28,14	28,06	27,51	27,90	29,38	27,25	29,06	26,58	31,04
20.....	28,96	26,80	31,29	28,57	28,35	27,82	28,15	29,79	27,51	29,09	26,66	31,27
21.....	28,98	27,02	31,43	28,78	28,64	28,23	28,38	30,05	27,65	29,24	26,75	31,38
22.....	28,95	27,04	31,46	28,90	28,69	28,31	28,53	30,14	27,68	29,20	26,77	31,47
23.....	28,92	27,05	31,45	28,98	28,70	28,35	28,56	30,18	27,63	29,09	26,77	31,47
24 (minuit)....	28,80	27,02	31,40	28,97	28,68	28,32	28,49	30,19	27,58	29,06	26,69	31,43
Moyennes.....	28,56	26,70	31,35	28,61	28,38	27,99	28,21	29,87	27,42	28,94	26,46	30,98

Année 1893.

PUY-DE-DOME (Station du Sommet).

Longitude 0°37′ E. — Latitude 45°47′. — Altitude 1467m.

MOYENNES HORAIRES DE LA PRESSION ATMOSPHÉRIQUE.
(600 +)

HEURES.	JANVIER.	FÉVRIER.	MARS.	AVRIL.	MAI.	JUIN.	JUILLET.	AOUT.	SEPTEMBRE.	OCTOBRE.	NOVEMBRE.	DÉCEMBRE.
0 (minuit)....	35,00	35,61	40,91	40,26	39,76	40,64	41,03	43,35	39,74	39,84	35,43	39,09
1.....	34,91	35,48	40,80	40,15	39,57	40,48	40,82	43,20	39,57	39,70	35,25	39,02
2.....	34,78	35,27	40,66	40,02	39,38	40,29	40,65	43,10	39,29	39,55	35,14	38,99
3.....	34,71	35,12	40,49	39,95	39,22	40,17	40,50	43,09	39,10	39,48	35,03	38,86
4.....	34,59	34,98	40,37	39,85	39,16	40,18	40,41	42,99	38,99	39,46	34,94	38,68
5.....	34,53	34,88	40,36	39,93	39,24	40,24	40,45	42,96	38,94	39,50	34,88	38,65
6.....	34,69	34,93	40,38	40,07	39,34	40,33	40,60	43,06	39,02	39,52	34,90	38,68
7.....	34,83	34,95	40,54	40,25	39,46	40,46	40,72	43,14	39,07	39,65	34,99	38,82
8.....	35,06	35,08	40,64	40,40	39,61	40,61	40,82	43,27	39,25	39,97	35,27	38,84
9.....	35,24	35,06	40,87	40,52	39,68	40,71	40,98	43,48	39,49	40,18	35,38	39,00
10.....	35,35	35,14	41,08	40,65	39,83	40,81	41,12	43,56	39,62	40,26	35,48	39,02
11.....	35,47	35,49	41,19	40,73	39,89	40,92	41,25	43,59	39,66	40,43	35,50	38,93
12 (midi).....	35,32	35,45	41,22	40,66	39,85	40,92	41,27	43,61	39,69	40,33	35,29	38,93
13.....	35,19	35,40	41,15	40,65	39,76	40,87	41,21	43,59	39,65	40,24	35,19	38,85
14.....	35,20	35,36	41,03	40,53	39,68	40,84	41,13	43,55	39,55	40,09	35,01	38,74
15.....	35,25	35,26	40,95	40,40	39,60	40,75	41,01	43,47	39,44	39,96	34,90	38,72
16.....	35,31	35,20	40,87	40,39	39,60	40,67	40,94	43,41	39,42	39,93	34,98	38,78
17.....	35,42	35,24	40,87	40,38	39,59	40,59	40,82	43,34	39,38	39,99	35,06	38,91
18.....	35,59	35,33	40,89	40,35	39,65	40,61	40,72	43,25	39,42	40,04	35,19	38,91
19.....	35,65	35,34	40,90	40,33	39,70	40,67	40,77	43,32	39,51	40,09	35,24	38,41
20.....	35,75	35,32	40,92	40,55	39,77	40,83	40,82	43,41	39,64	40,07	35,32	39,06
21.....	35,78	35,45	40,93	40,57	39,85	41,06	40,95	43,44	39,68	40,21	35,43	39,26
22.....	35,73	35,54	40,93	40,61	39,77	41,01	40,96	43,45	39,67	40,21	35,44	39,31
23.....	35,69	35,47	40,88	40,56	39,70	40,97	40,95	43,42	39,58	40,40	35,43	39,32
24 (minuit)....	35,62	35,51	40,79	40,46	39,60	40,88	40,89	43,34	39,48	39,99	35,37	39,31
Moyennes.....	35,22	35,26	40,82	40,37	39,61	40,66	40,87	43,33	39,43	39,97	35,19	38,93

Année 1893.

PUY-DE-DOME (Station de la Plaine).

Longitude 0°45′ E. — Latitude 45°46′. — Altitude 388m.

MOYENNES HORAIRES DE LA TEMPÉRATURE.

HEURES.	JANVIER.	FÉVRIER.	MARS.	AVRIL.	MAI.	JUIN.	JUILLET.	AOUT.	SEPTEMBRE.	OCTOBRE.	NOVEMBRE.	DÉCEMBRE.
0 (minuit)....	—3,85	4,18	5,80	9,32	10,06	13,94	15,65	15,78	12,84	9,11	3,53	1,26
1.....	—4,19	4,10	5,09	8,20	9,33	13,26	15,04	14,98	12,52	8,91	3,16	1,15
2.....	—4,36	4,00	4,55	6,83	8,79	12,37	14,58	14,00	11,84	8,69	3,22	1,09
3.....	—4,53	4,00	4,01	5,83	8,09	11,43	14,19	13,20	11,43	8,30	3,00	0,69
4.....	—4,76	4,01	3,41	5,15	7,49	10,91	13,79	12,64	11,16	8,19	2,93	0,55
5.....	—4,84	3,63	2,78	3,65	7,38	11,16	13,75	11,86	10,53	7,85	3,20	0,59
6.....	—4,94	3,87	2,04	5,24	10,21	14,49	15,55	13,73	10,98	7,52	2,98	0,62
7.....	—5,19	3,56	3,07	9,48	12,00	16,27	17,20	17,05	12,72	8,19	2,87	0,31
8.....	—4,88	3,90	5,45	12,32	13,40	17,53	18,14	18,93	14,92	9,57	3,16	0,38
9.....	—3,35	5,76	8,31	15,49	15,64	19,43	19,95	21,64	16,34	12,14	4,38	1,72
10.....	—1,71	6,94	10,38	17,67	16,59	20,47	21,14	23,26	18,09	13,63	5,23	3,26
11.....	—0,43	8,18	12,05	19,33	17,22	21,71	22,15	24,88	19,25	14,82	5,74	4,35
12 (midi).....	0,45	8,91	13,52	20,26	18,15	22,69	22,78	25,85	19,96	15,68	6,56	5,34
13.....	0,89	9,65	13,89	20,91	18,18	22,97	23,09	26,19	20,40	16,06	6,84	5,55
14.....	1,31	9,71	14,24	21,40	18,50	23,04	23,55	26,42	20,43	16,33	6,89	5,84
15.....	0,97	9,50	14,53	21,43	18,60	22,87	23,08	26,45	20,23	15,80	6,67	5,23
16.....	0,15	8,55	13,97	20,83	18,02	22,58	22,67	26,04	19,51	14,94	6,12	4,40
17.....	—1,05	7,10	12,99	19,90	17,48	21,97	21,61	25,28	18,19	13,08	5,09	3,25
18.....	—1,94	5,89	11,33	17,98	16,73	20,94	20,97	23,83	16,32	11,27	4,63	2,74
19.....	—2,24	5,52	9,87	15,52	15,25	19,72	19,56	21,60	14,95	10,94	4,50	2,38
20.....	—2,54	5,18	8,91	13,73	13,67	17,70	17,96	19,54	14,39	10,38	4,16	2,18
21.....	—2,52	4,81	7,85	12,34	12,45	16,08	16,75	17,89	13,65	9,93	3,91	1,71
22.....	—2,72	4,49	7,07	11,73	11,69	15,50	16,28	17,29	13,45	9,73	3,84	1,56
23.....	—3,09	4,36	6,40	10,37	10,92	14,69	15,90	16,58	13,07	9,31	3,67	1,20
24 (minuit)....	—3,37	4,33	5,72	9,55	10,02	14,17	15,55	15,87	12,59	8,89	3,54	0,94
Moyennes.....	—2,46	5,83	8,39	13,54	13,58	17,66	18,55	19,79	15,29	11,26	4,43	2,38

Année 1893.

PUY-DE-DOME (Station du Sommet).

Longitude 0°37′ E. — Latitude 45°47′. — Altitude 1467m.

MOYENNES HORAIRES DE LA TEMPÉRATURE.

HEURES.	JANVIER.	FÉVRIER.	MARS.	AVRIL.	MAI.	JUIN.	JUILLET.	AOUT.	SEPTEMBRE.	OCTOBRE.	NOVEMBRE.	DÉCEMBRE.
0 (minuit)....	—5,79	—1,58	1,17	6,29	4,80	8,54	9,99	12,51	8,21	6,20	—0,51	—1,91
1.....	—5,87	—1,56	1,00	6,19	4,63	8,31	9,65	12,29	8,02	6,24	—0,50	—1,99
2.....	—6,12	—1,64	0,92	5,92	4,50	8,23	9,55	12,16	7,91	6,27	—0,63	—2,17
3.....	—5,95	—1,77	0,81	5,77	4,32	8,09	9,42	12,12	7,77	6,16	—0,66	—2,19
4.....	—6,31	—1,82	0,85	5,57	4,28	8,16	9,25	12,07	7,60	6,05	—0,81	—2,21
5.....	—6,45	—1,90	0,79	5,67	4,10	8,26	9,18	11,90	7,39	6,10	—0,86	—2,10
6.....	—6,25	—1,89	0,71	5,95	4,35	8,56	9,40	12,13	7,30	5,88	—0,86	—2,03
7.....	—6,28	—1,79	0,68	6,04	4,74	8,77	9,55	12,30	7,33	5,90	—0,83	—2,05
8.....	—6,48	—1,70	0,79	6,30	5,01	9,02	9,73	12,71	7,58	5,84	—0,83	—2,10
9.....	—6,38	—1,50	1,51	9,79	5,42	9,30	9,93	12,90	7,77	5,91	—0,74	—2,00
10.....	—6,31	—1,48	1,87	7,37	5,85	9,95	10,31	13,36	8,25	6,15	—0,72	—1,90
11.....	—6,11	—1,46	2,19	8,07	6,25	10,59	10,69	13,80	8,63	6,35	—0,56	—1,79
12 (midi).....	—5,95	—1,23	2,64	8,90	6,82	11,18	11,17	14,35	9,24	6,61	—0,16	—1,38
13.....	—5,83	—1,06	3,16	9,58	7,08	11,54	11,57	14,96	9,64	6,74	0,02	—1,45
14.....	—5,80	—0,96	3,44	9,93	7,34	11,91	11,92	15,31	9,87	6,81	0,03	—1,48
15.....	—5,77	—0,88	3,59	10,16	7,53	12,09	12,03	15,54	10,08	6,82	—0,02	—1,32
16.....	—5,91	—0,94	3,56	10,00	7,46	12,08	11,87	15,50	10,03	6,58	—0,37	—1,38
17.....	—5,95	—1,12	3,18	9,43	7,24	11,84	11,56	15,35	9,21	6,21	—0,36	—1,68
18.....	—5,91	—1,40	2,60	8,73	6,79	11,47	11,27	14,82	8,78	6,00	—0,40	—1,84
19.....	—5,82	—1,42	2,07	7,81	6,42	11,08	10,75	14,14	8,54	5,91	—0,46	—1,95
20.....	—5,81	—1,51	1,74	7,21	5,97	10,54	10,34	13,59	8,48	5,94	—0,53	—1,90
21.....	—5,71	—1,62	1,53	6,69	5,55	10,04	10,08	13,17	8,40	6,15	—0,38	—2,02
22.....	—5,55	—1,66	1,40	6,66	5,23	9,56	9,94	13,00	8,19	6,23	—0,42	—2,04
23.....	—5,49	—1,72	1,36	6,46	4,84	9,24	9,81	12,76	8,02	6,17	—0,48	—2,06
24 (minuit)....	—5,47	—1,75	1,26	6,30	4,72	9,10	9,64	12,59	8,04	6,00	—0,47	—2,07
Moyennes.....	—5,98	—1,49	1,82	7,40	5,69	9,94	10,37	13,45	8,42	6,21	—0,50	—1,88

Année 1893.

PUY-DE-DOME (Station de la Plaine).

Longitude 0°45′ E. — Latitude 45°46′. — Altitude 388m.

MOYENNES HORAIRES DE L'HUMIDITÉ RELATIVE.

HEURES.	JANVIER.	FÉVRIER.	MARS.	AVRIL.	MAI.	JUIN.	JUILLET.	AOUT.	SEPTEMBRE.	OCTOBRE.	NOVEMBRE.	DÉCEMBRE.
0 (minuit)	80,6	76,7	73,0	63,4	70,4	71,7	78,9	78,3	84,0	88,3	85,1	85,7
1	81,8	75,5	77,5	67,0	72,6	73,8	81,4	80,2	84,7	87,1	86,7	85,7
2	81,7	74,0	80,0	72,7	75,5	79,2	82,6	83,6	86,5	87,7	86,3	85,5
3	83,2	74,7	81,6	76,5	78,5	83,9	84,0	86,7	88,6	88,1	86,7	88,5
4	83,8	74,7	84,0	79,1	80,4	84,2	86,9	87,9	88,2	87,4	86,3	89,3
5	84,4	76,8	86,3	81,0	80,8	85,2	88,3	90,3	88,5	89,1	85,3	88,1
6	85,3	77,2	87,9	81,5	74,7	75,5	82,4	87,7	88,0	90,0	87,9	88,7
7	84,4	78,3	85,4	66,6	66,0	65,9	73,9	71,8	85,6	88,8	87,5	89,3
8	82,3	77,9	74,4	54,7	60,8	60,2	69,6	62,0	76,9	85,7	86,4	88,7
9	80,5	71,5	64,1	46,2	57,9	57,1	62,9	55,8	70,7	77,7	82,8	85,3
10	72,6	66,8	54,5	40,6	51,2	51,7	56,5	48,9	60,2	67,2	77,2	78,3
11	68,2	62,3	48,4	35,6	48,9	47,8	54,7	44,6	55,7	63,3	74,5	74,5
12 (midi)	65,5	60,7	45,7	32,3	47,6	44,9	53,0	43,5	55,0	62,7	72,9	72,1
13	62,0	57,0	43,3	29,7	44,7	43,9	51,6	41,2	52,5	58,4	70,2	69,0
14	61,4	56,1	41,3	28,9	43,5	43,9	49,9	40,5	52,4	57,5	70,8	68,7
15	63,4	56,9	40,5	27,7	44,6	42,7	50,1	41,5	54,6	61,2	73,0	71,1
16	66,3	61,6	42,7	28,0	45,1	42,6	53,8	41,0	55,5	64,9	76,3	75,4
17	71,8	66,6	45,1	30,4	45,5	44,8	56,2	43,2	60,5	73,9	80,4	78,8
18	75,8	70,9	51,5	34,2	48,7	48,4	58,7	48,2	68,8	81,6	82,7	80,3
19	77,3	73,5	56,7	40,3	52,9	51,7	64,9	55,6	74,4	82,0	82,8	81,2
20	77,7	74,3	60,4	45,9	58,2	61,4	72,5	63,3	78,1	84,5	83,7	82,0
21	78,2	75,1	63,8	50,1	63,7	68,2	75,6	69,7	81,5	84,9	85,5	82,7
22	78,6	76,1	68,5	53,4	65,5	68,7	77,4	72,1	80,2	85,1	84,6	83,0
23	80,5	76,0	70,6	58,3	67,1	71,6	78,1	74,5	81,2	86,9	85,1	84,5
24 (minuit)	80,4	76,4	73,5	62,4	70,2	72,9	78,3	78,1	84,9	88,2	85,4	85,5
Moyennes	76,1	70,5	63,6	51,0	60,2	61,2	68,5	63,0	73,0	78,5	81,7	81,5

Année 1893.

PUY-DE-DOME (Station du Sommet).

Longitude 0°37′ E. — Latitude 45°47′. — Altitude 1467m.

MOYENNES HORAIRES DE L'HUMIDITÉ RELATIVE.

HEURES.	JANVIER.	FÉVRIER.	MARS.	AVRIL.	MAI.	JUIN.	JUILLET.	AOUT.	SEPTEMBRE.	OCTOBRE.	NOVEMBRE.	DÉCEMBRE.
0 (minuit)	76,8	90,8	77,7	63,8	84,2	81,2	91,3	79,7	92,2	84,5	91,2	88,8
1	76,8	90,3	81,1	64,3	82,9	81,8	92,4	78,5	91,8	82,5	88,7	90,5
2	77,2	90,5	79,4	65,7	83,3	83,2	93,1	76,8	89,8	80,5	88,9	93,5
3	86,6	90,9	76,9	66,7	85,2	84,0	93,1	76,9	90,2	80,5	88,5	93,9
4	82,1	92,3	73,3	66,4	82,6	83,4	93,3	78,4	90,9	79,7	89,4	93,7
5	82,5	91,6	70,6	65,2	81,2	81,4	93,1	77,5	90,5	78,7	91,7	93,2
6	82,2	92,3	66,6	64,3	81,6	81,1	92,7	76,1	88,9	79,4	93,5	89,5
7	80,9	91,2	67,9	63,4	80,0	81,9	92,6	74,8	89,1	79,8	93,5	90,5
8	79,0	90,4	65,9	63,3	81,1	83,6	92,6	75,2	87,9	82,7	93,4	85,5
9	78,6	89,3	63,7	61,7	80,9	81,5	92,2	75,6	89,7	82,1	93,3	85,0
10	78,6	89,3	65,7	61,2	80,7	78,8	91,0	74,0	87,7	80,5	92,9	84,0
11	76,4	89,8	66,1	59,1	78,0	75,3	89,1	72,6	85,9	81,0	92,7	84,7
12 (midi)	76,5	91,2	66,7	56,4	76,9	72,8	88,2	73,3	84,9	84,2	92,8	81,3
13	77,0	90,0	65,7	53,3	73,5	70,8	84,0	69,7	83,2	84,0	92,8	82,6
14	78,1	90,4	67,3	51,9	72,0	66,8	81,8	67,4	83,3	83,5	91,9	83,4
15	80,5	90,3	68,0	51,7	72,5	67,6	83,4	66,8	82,8	86,1	91,3	83,9
16	80,9	89,4	67,3	51,9	71,4	66,4	85,7	66,6	83,2	88,7	90,5	84,0
17	81,0	91,4	69,0	53,9	70,8	67,6	86,4	67,0	85,9	89,7	90,3	85,0
18	80,5	90,5	72,6	55,4	73,7	68,6	88,2	68,9	88,4	89,7	91,4	82,5
19	79,6	90,4	75,9	60,2	74,4	71,1	88,4	72,2	90,0	90,8	91,0	84,3
20	79,6	92,6	77,7	61,4	78,3	75,6	91,3	75,1	89,9	90,8	91,4	85,0
21	78,7	93,4	79,3	63,4	80,1	77,5	92,0	76,1	91,5	86,2	92,8	85,2
22	75,2	93,0	79,3	63,7	79,7	79,6	91,8	77,5	91,9	85,7	91,9	88,0
23	75,4	92,6	77,3	64,6	81,9	80,8	92,1	78,5	92,3	83,4	91,9	87,7
24 (minuit)	77,0	93,3	77,2	64,3	84,0	80,4	92,3	79,5	92,4	84,5	90,9	88,4
Moyennes	78,9	91,0	71,7	60,5	78,6	76,7	90,0	74,0	88,4	83,9	91,6	86,9

PARIS. — PARC DE SAINT-MAUR.

Longitude 0° 9′ 23″ E. — Latitude 48° 48′ 34″. — Altitude 49m,3.

Année 1893.	Pression barométrique. Moyennes des 24 heures.	Minimum absolu.	Dates.	Maximum absolu.	Dates.	Température. Moyennes des 24 h.	Moyennes des min.	Moyennes des max.	Minimum absolu.	Dates.	Maximum absolu.	Dates.	Moyennes des 24h. Tension de la vapeur.	Humidité relative.	Nébulosité.	Marne. Température moyenne.	Transpar. moyenne.	Altitude moy. 20m+.	Pluie. Hauteur.	Durée.
Janvier.....	759,92	745,91	14 21h	769,84	19 9h	-1,28	- 4,37	1,58	-17,0	16	9,8	31	3,96	88,3	7,4	0,57	1,03	2,99	48,9	88,30
Février.....	754,26	28,00	21 17,17h15	70,06	6 10	5,93	3,00	9,52	- 5,3	6	14,6	15	5,69	81,2	6,8	5,09	0,19	4,46	56,2	85,00
Mars.....	762,07	53,26	13 5	69,27	2 9,10	8,80	3,19	15,01	- 3,1	19	20,5	31	5,37	65,6	3,6	9,05	0,71	3,52	9,6	11,30
Avril.....	759,76	51,28	27 18	67,28	8 9	13,85	5,66	22,09	- 1,1	15	28,0	22	5,72	51,6	1,3	14,30	1,04	2,33	1,2	2,00
Mai.....	758,94	46,30	17 13	67,45	6 9	14,14	8,53	20,72	2,0	1	27,5	17	7,89	67,3	4,8	17,48	1,00	1,99	46,1	25,00
Juin.....	757,80	44,33	23 13	67,50	6 7,8	17,64	11,22	24,61	2,6	1	32,8	19	9,18	63,9	3,9	20,59	2,87	1,99	57,8	29,45
Juillet.....	756,47	47,82	12 14	64,15	23 9	18,76	13,84	24,54	9,1	29	33,5	4	11,30	72,3	5,5	22,42	3,36	1,95	58,4	38,00
Août.....	759,62	53,84	4 13	65,88	25 9	19,82	12,86	26,21	8,3	26	35,7	18	10,91	67,8	2,9	22,33	3,82	1,89	19,2	9,45
Septembre..	756,08	44,52	30 10	65,93	14 9,10	14,84	10,21	20,89	2,0	25	27,6	15	9,40	75,5	5,9	17,65	3,47	1,85	39,9	37,45
Octobre....	757,88	43,20	5 14	69,65	24 22	10,86	7,70	15,49	- 1,1	25	18,8	5,11	8,38	85,5	6,2	13,29	3,28	2,03	102,7	74,30
Novembre..	757,22	35,15	18 17	71,25	28 22	4,69	2,00	7,75	- 4,5	12	15,6	17	5,71	85,5	6,4	6,62	2,36	2,49	32,1	47,45
Décembre..	761,09	36,15	20 17	75,81	16 10	2,56	0,42	5,36	- 8,0	31	13,2	13	4,99	88,4	6,8	4,77	0,54	3,01	51,9	48,30
Année.....	758,43	728,00	21 févr. 17, 17h15	775,81	16 déc. 10h	10,88	6,19	16,15	-17,0	16 janv.	35,7	18 août	7,38	74,4	5,1	12,85	1,97	2,54	524,0	498,00

Année 1893.	Nombre de jours de: Pluie ou neige.	Neige.	Grêle.	Grésil.	Brouillard.	Gelée blanche.	Gelée à glace.	Éclairs.	Tonnerre.	Halos.	Nombre de fois que le vent a été: N.	NNE.	NE.	ENE.	E.	ESE.	SE.	SSE.	S.	SSW.	SW.	WSW.	W.	WNW.	NW.	NNW.	Calme.
Janvier....	15	8	0	0	7	4	20	0	0	6	6	8	12	1	8	0	5	7	13	10	4	4	2	5	5	0	3
Février....	20	0	4	0	4	11	5	0	0	5	1	1	3	1	3	2	4	5	13	11	19	4	11	3	2	1	0
Mars.....	5	0	1	0	5	14	6	0	2	8	9	6	21	4	6	4	7	1	4	4	10	2	4	2	4	4	1
Avril.....	3	0	0	0	0	15	1	1	0	9	13	19	27	11	8	0	0	1	1	1	2	2	0	0	4	1	0
Mai.....	9	0	0	0	0	3	0	0	6	9	11	15	16	2	5	1	4	4	6	3	2	0	6	6	8	4	0
Juin.....	11	0	2	0	1	1	0	2	6	2	17	12	15	2	2	1	1	1	8	3	10	1	2	3	6	5	1
Juillet....	15	0	0	0	0	0	0	0	10	7	8	4	3	3	4	0	0	2	16	12	19	3	0	8	6	4	1
Août.....	8	0	0	0	0	0	0	0	3	6	10	8	17	3	5	0	1	4	14	5	4	0	5	1	11	3	2
Septembre.	15	0	0	0	3	1	0	2	1	7	5	8	12	0	1	2	0	1	15	14	13	4	6	3	5	1	0
Octobre...	17	0	0	0	5	5	1	2	0	10	5	7	10	2	0	1	2	9	11	18	18	3	1	1	2	1	2
Novembre.	12	0	0	2	5	1	13	0	0	1	11	11	10	3	2	1	4	1	6	14	13	1	1	2	2	6	2
Décembre.	17	0	0	0	11	6	15	0	0	5	5	4	13	2	1	1	8	8	20	18	8	1	2	1	0	1	0
Année.....	147	8	7	2	41	61	61	7	28	175	101	103	159	34	45	13	36	44	127	113	122	25	40	35	55	31	12

PARIS (Tour Eiffel).

Longitude 0° 2′ W. — Latitude 48° 52′.

Altitudes : *Baromètre*, 312m,9. — *Thermomètres*, 335m,3.

Année 1893.	Pression barométrique moyenne.	Température. Moy.	Moyennes des min.	Moyennes des max.	Minim. absolu.	Dates.	Maxim. absolu.	Dates.	Humidité relative.	Pluie. Hauteur en millim.	Nombre de jours.	Nombre de jours: de neige.	de gelée.	d'orage.	Nombre de fois que le vent a été: N	NE	E	SE	S	SW	W	NW	Calme.
Janvier	735,0	- 1,2	- 3,5	0,7	-12,3	17	9,1	8,31	82	.	17	9	22	1	75	127	71	60	79	73	85	129	45
Février.....	730,0	4,7	2,5	7,0	- 5,0	5	12,2	15	78	.	22	0	3	0	3	7	42	54	96	216	185	69	0
Mars.....	738,1	8,7	5,8	11,6	- 0,5	19	18,1	31	56	.	6	0	1	0	53	85	201	67	44	62	97	119	16
Avril.....	736,3	13,8	9,4	17,8	- 0,1	12	26,2	20	45	.	2	0	1	0	77	207	260	56	4	10	24	56	26
Mai.....	735,4	13,1	10,0	16,7	2,8	8	23,0	14	59	.	9	0	0	3	197	152	50	31	55	77	31	136	15
Juin.....	734,6	16,4	12,2	20,7	6,1	1	29,8	19	55	18,8	10	0	0	5	160	185	68	24	19	63	98	89	14
Juillet.....	733,4	17,6	14,4	21,1	10,6	28	30,2	2	65	37,1	18	0	0	8	85	33	51	36	45	148	157	166	23
Août.....	736,6	19,1	15,6	22,6	9,7	28	33,0	18	60	9,0	5	0	0	3	111	142	84	61	42	93	74	117	20
Septembre..	732,7	14,3	11,5	17,3	6,9	24	24,9	5	67	22,1	15	0	0	2	63	100	41	35	16	193	177	84	11
Octobre....	734,1	10,8	8,9	12,9	2,6	31	17,0	17	79	49,4	14	0	0	0	98	67	30	27	110	189	163	30	30
Novembre..	732,9	3,7	1,9	5,4	- 4,2	12	12,6	17	85	11,8	16	1	12	0	113	146	48	31	46	121	135	69	11
Décembre..	736,5	2,4	0,6	4,4	- 7,4	31	11,3	13	83	16,2	16	0	14	0	46	92	60	68	132	165	95	57	29
Année	734,63	10,28	7,44	13,19	-12,3	17 janv.	33,0	18 août	67,5	.	150	10	53	22	1081	1343	1006	550	688	1410	1321	1121	240

AGEN (École Normale).

Longitude 1°43′ W. — Latitude 44°12′. — Altitude 184m.

Année 1893.	Pression barométrique moyenne.	Température. Moy.	Moyennes des min.	Moyennes des max.	Minim. absolu.	Dates.	Maxim. absolu.	Dates.	Humidité relative.	Pluie. Hauteur en millim.	Pluie. Nombre de jours.	Nombre de jours de neige.	de gelée.	d'orage.	Nombre de fois que le vent a été N	NE	E	SE	S	SW	W	NW	Calme.
Janvier	747,5	0,8	- 2,7	4,9	-12,2	18	13,8	30,31	91	17,5	9	2	18	0	13	7	1	26	5	0	7	27	7
Février	746,4	6,8	2,9	11,6	- 3,5	5	16,0	15	90	97,2	14	0	4	0	0	0	1	26	8	5	20	15	9
Mars.....	748,9	10,6	5,6	17,1	2,2	20	21,0	9	77	12,2	3	0	0	0	4	4	8	37	7	1	5	17	10
Avril	746,0	15,3	8,2	23,7	3,4	14	28,5	20,21	60	10,7	3	0	0	1	5	2	4	34	11	2	6	19	7
Mai.....	745,8	16,7	10,4	24,0	5,8	8	29,0	5	66	38,3	7	0	0	0	18	8	7	17	7	2	7	24	3
Juin.....	746,0	19,8	13,3	26,8	8,7	2	33,9	30	69	90,3	11	0	0	2	13	6	6	11	6	2	23	23	0
Juillet.....	747,0	20,1	14,2	27,2	10,0	23	36,2	3	73	33,8	7	0	0	2	8	5	1	0	4	6	14	39	16
Août.....	747,2	23,0	13,9	31,7	9,6	28	37,8	14,17	60	19,7	4	0	0	0	4	28	25	9	5	1	2	19	0
Septembre..	745,5	17,6	10,3	24,4	5,1	26	33,2	15	73	73,3	15	0	0	1	7	9	4	19	7	4	9	22	9
Octobre....	747,7	13,7	9,5	19,4	5,0	20	24,6	16	82	65,4	9	0	0	0	9	4	3	22	16	7	16	16	0
Novembre..	745,2	6,3	3,7	10,3	- 2,0	28,29	18,2	17	86	82,7	15	0	5	0	9	5	0	12	6	2	13	16	27
Décembre..	749,1	3,7	1,0	7,6	- 4,0	29	13,6	13	88	33,4	12	0	12	0	6	2	4	27	22	2	12	18	0
Année.....	746,86	12,87	7,53	19,06	-12,2	18 janv.	37,8	14,17 août	76,3	574,5	109	2	39	6	96	80	64	240	104	34	134	255	88

AIX (École Normale).

Longitude 3°7′ E. — Latitude 43°32′ — Altitude 217m,7.

Année 1893.	Pression barométrique moyenne.	Température. Moy.	Moyennes des min.	Moyennes des max.	Minim. absolu.	Dates.	Maxim. absolu.	Dates.	Humidité relative.	Pluie. Hauteur en millim.	Pluie. Nombre de jours.	Nombre de jours de neige.	de gelée.	d'orage.	Nombre de fois que le vent a été N	NE	E	SE	S	SW	W	NW	Calme.
Janvier	739,9	1,3	- 3,3	6,3	-10,0	17,18	13,0	31	.	20,3	4	2	20	0	12	5	1	5	0	0	3	25	42
Février	741,8	7,5	2,3	13,0	- 2,7	8	18,1	27	.	64,8	10	0	3	2	5	12	5	15	4	2	3	38	0
Mars.....	744,4	10,4	4,1	17,0	- 1,2	19	20,8	9	.	18,4	6	0	1	2	10	16	8	10	1	9	11	28	0
Avril	742,4	14,6	7,4	22,2	4,0	7	27,0	25	.	25,2	4	0	0	0	24	9	7	8	5	2	17	18	0
Mai.....	740,9	16,1	9,8	23,4	5,5	13	28,0	26	.	?16,7	6	0	0	2	17	10	7	6	5	2	17	29	0
Juin	741,0	19,6	13,0	26,7	10,0	7,8	32,0	27	.	31,1	6	0	0	0	21	8	1	5	1	3	22	29	0
Juillet.....	740,9	22,0	15,5	29,2	11,0	19	36,2	4	60	7,1	3	0	0	1	21	2	0	0	0	1	12	57	0
Août.....	742,7	22,2	15,1	30,3	10,0	2	35,0	24	64	34,0	2	0	0	5	16	1	0	9	5	0	0	62	0
Septembre..	740,9	19,2	13,3	25,8	6,0	28	31,3	15	70	33,6	8	0	0	3	5	0	0	28	7	1	0	49	0
Octobre....	742,7	15,4	10,0	21,7	4,5	28	26,5	6	77	74,1	8	0	0	1	33	6	3	12	3	0	6	30	0
Novembre..	739,2	8,8	4,3	14,0	- 3,6	25	20,0	3,4	78	56,3	10	0	7	0	31	18	4	8	4	1	3	21	0
Décembre..	743,9	6,3	1,8	11,3	- 3,0	31	18,0	19	80	67,1	9	0	12	0	36	14	5	12	4	1	4	17	0
Année	741,73	13,62	7,78	20,08	-10,0	17,18 janv.	36,2	4 juill.	.	?448,7	76	2	43	16	231	101	41	118	39	22	98	403	42

AJACCIO (École Normale).

Longitude 6°24′ E. — Latitude 41°55′. — Altitude 16m.

Année 1893.	Pression barométrique moyenne	Température. Moy.	Moyennes des min.	Moyennes des max.	Minim. absolu.	Dates.	Maxim. absolu.	Dates.	Humidité relative.	Pluie. Hauteur en millim.	Pluie. Nombre de jours.	Nombre de jours de neige.	de gelée.	d'orage.	Nombre de fois que le vent a été N	NE	E	SE	S	SW	W	NW	Calme.
Janvier	.	7,5	3,4	12,0	- 2,0	12	16,5	31	82	?101,0	6	1	3	0	44	3	2	4	7	3	6	22	0
Février	.	10,3	5,5	15,7	2,0	7	16,0	19	82	55,0	5	0	0	0	12	8	5	17	12	14	1	15	0
Mars.....	.	12,4	7,1	18,1	.	.	22,0	13	.	18,7	5	0	0	0	6	12	0	23	15	11	14	22	0
Avril	.	15,8	11,4	22,4	8,0	5,6,7	30,0	28,29	85	28,0	4	0	0	0	2	2	3	29	25	19	1	9	0
Mai.....	.	17,4	11,8	23,1	8,0	4	25,5	14	80	25,5	4	0	0	0	9	6	2	20	29	21	4	2	0
Juin	.	21,8	18,3	26,5	9,2	2	31,0	24,30	86	21,5	2	0	0	0	4	0	2	17	32	31	1	3	0
Juillet.....	.	23,6	18,8	29,2	17,0	Souvent	32,0	8,21	78	? 1,0	1	0	0	0	10	7	5	15	31	12	9	4	0
Août	.	24,0	19,2	29,5	15,8	11	34,0	20	75	? 70,0	2	0	0	1	2	0	1	7	43	34	4	2	0
Septembre..	.	22,6	17,9	28,0	14,4	1	33,8	12	73	? 5,0	9	0	0	1	14	1	0	8	30	32	1	4	0
Octobre....	.	19,5	15,3	24,0	10,0	22,23,31	28,0	2,4,5	81	? 85,8	4	0	0	3	30	2	1	9	30	13	5	3	0
Novembre..	.	13,9	.	18,6	.	.	22,0	5,6,7	76	215,3	14	0	0	2	43	1	3	4	8	9	2	20	0
Décembre..	.	11,1	7,7	.	4,5	29	.	.	72	63,0	10	0	0	0	22	10	0	11	10	2	13	25	0
Année.....	.	16,66	12,20	21,86	- 2,0	12 janv.	34,0	20 août	79,3	689,8	66	1	3	7	.	.	.	.	.	.	.	.	0

ALBERTVILLE (École Normale).

Longitude 4°4′ E. — Latitude 45°40′. — Altitude 345m.

Année 1893.	Pression barométrique moyenne.	Température. Moy.	Moyennes des min.	Moyennes des max.	Minim. absolu.	Dates.	Maxim. absolu.	Dates.	Humidité relative.	Pluie. Hauteur en millim.	Pluie. Nombre de jours.	Nombre de jours de neige.	de gelée.	d'orage.	Nombre de fois que le vent a été N	NE	E	SE	S	SW	W	NW	Calme.
Janvier	731,8	- 4,3	- 8,2	1,1	-17,6	19	13,0	30	.	57,3	9	7	30	0	24	19	10	6	3	11	8	12	0
Février	730,9	2,6	- 0,6	6,8	-10,7	7	13,7	26	.	207,6	18	8	14	0	11	20	4	3	25	8	10	3	0
Mars.....	735,0	8,8	1,9	16,9	- 2,0	21,24	23,7	24	60	44,4	4	0	8	0	37	21	0	0	4	10	17	4	0
Avril	732,4	14,8	7,0	24,3	2,3	17	30,6	22	52	21,0	5	0	0	1	30	16	2	3	3	14	21	1	0
Mai.....	731,5	14,6	8,6	23,0	1,6	7	28,5	16,17	62	64,6	9	0	0	1	20	25	1	9	12	7	8	11	0
Juin.....	731,4	18,5	11,9	26,6	7,6	2	32,0	27	68	90,4	12	0	0	7	18	21	3	1	3	23	19	2	0
Juillet.....	731,3	19,8	14,8	27,0	9,4	19	35,2	4	75	126,4	13	0	0	4	7	32	4	11	2	29	3	5	0
Août	733,0	22,0	.	29,7	.	.	37,0	23	60	14,7	3	0	0	.	.	.	.	.	.	.	.	.	.
Septembre..	731,2	16,6	11,5	24,8	5,6	27	35,0	14	80	76,9	13	0	0	.	.	.	.	.	.	.	.	.	.
Octobre....	732,6	12,2	7,4	19,3	0,9	30	27,0	1	77	173,8	8	0	0	0	2	20	28	1	8	3	0	4	0
Novembre..	730,2	5,1	2,4	9,7	- 3,6	22	21,9	3	85	151,3	17	3	8	0	3	2	2	4	3	5	2	4	65
Décembre..	734,9	2,1	- 1,9	9,0	-10,3	31	18,5	20	.	31,5	3	0	21	0	38	20	0	3	1	9	7	15	0
Année	732,18	11,07	5,85	18,18	-17,6	19 janv.	37,0	23 août	.	1059,9	114	18	81	.	.	.	.	.	.	.	.	.	.

ALBI (École Normale).

Longitude 0°12′ W. — Latitude 43°56′. — Altitude 176m.

Année 1893.	Pression barométrique moyenne.	Température. Moy.	Moyennes des Min.	Moyennes des Max.	Minim. absolu.	Dates.	Maxim. absolu.	Dates.	Humidité relative.	Pluie. Hauteur en millim	Pluie. Nombre de jours	Nombre de jours de neige.	de gelée.	d'orage.	Nombre de fois que le vent a été N	NE	E	SE	S	SW	W	NW	Calme.
Janvier	748,1	0,3	- 4,1	5,3	-14,5	20	14,5	31	87	18,7	8	3	20	0	6	16	16	5	4	6	19	21	0
Février.....	747,4	6,7	2,9	11,6	- 3,5	5	16,0	15	90	97,2	14	0	4	0	8	1	12	11	2	10	23	17	0
Mars.....	750,0	10,1	4,1	17,7	0,2	23,24	23,0	9	79	2,5	3	0	0	0	10	7	21	6	9	5	16	19	0
Avril	747,0	14,8	6,7	23,3	1,0	14	30,0	21	73	27,0	1	0	0	0	9	3	27	9	7	3	19	13	0
Mai.....	746,7	16,3	8,7	24,5	5,0	8	29,5	5	72	75,6	12	0	0	2	27	2	13	1	7	5	17	21	0
Juin.....	746,6	19,6	11,1	27,6	8,0	3,7,10	35,5	27,30	72	70,2	7	0	0	4	10	7	8	2	4	9	23	27	0
Juillet.....	747,6	21,0	14,9	27,7	11,0	13,28,30	37,0	3	64	11,0	8	0	0	2	5	4	7	1	4	4	36	32	0
Août.....	747,9	23,4	16,2	32,1	9,5	28	39,0	23	70	51,6	5	0	0	0	7	3	27	10	1	11	18	16	0
Septembre..	746,5	18,2	12,6	25,3	5,5	27	32,0	4	72	54,9	8	0	0	2	7	6	17	7	1	5	19	28	0
Octobre....	748,6	13,3	8,0	20,2	2,0	30	25,5	6	83	72,0	10	0	0	0	6	12	8	5	4	16	20	22	0
Novembre..	745,7	6,4	3,3	10,2	- 5,0	29	19,5	4	89	91,1	16	3	5	0	2	5	13	9	7	22	15	17	0
Décembre..	750,3	3,7	1,2	7,6	- 3,5	28,29	15,0	11	88	24,5	12	1	11	0	2	11	20	6	3	12	18	21	0
Année	747,70	12,82	7,13	19,43	-14,5	20 janv.	39,0	23 août	78,3	596,3	104	7	40	10	99	77	189	72	53	108	243	254	0

ALENÇON (École Normale).

Longitude 2°15′ W. — Latitude 48°26′. — Altitude 148m.

Année 1893.	Pression barométrique moyenne.	Température. Moy.	Moyennes des min.	Moyennes des max.	Minim. absolu.	Dates.	Maxim. absolu.	Dates.	Humidité relative.	Pluie. Hauteur en millim.	Pluie. Nombre de jours.	Nombre de jours de neige.	de gelée.	d'orage.	Nombre de fois que le vent a été N	NE	E	SE	S	SW	W	NW	Calme.
Janvier	750,9	0,9	- 2,0	4,0	-11,0	2,16	11,0	31	86	40,3	13	4	17	0	12	18	1	1	3	28	8	22	0
Février	745,3	6,3	3,4	10,2	- 5,0	6	14,6	15	85	74,4	21	0	4	0	0	6	3	5	17	43	3	7	0
Mars.....	753,3	8,7	3,3	15,1	- 3,0	19	20,1	29	73	11,9	7	0	5	0	14	27	2	4	19	15	3	9	0
Avril	750,7	13,2	5,8	21,9	- 1,5	15	29,0	21	72	2,2	3	0	1	2	24	37	7	5	4	9	2	2	0
Mai.....	749,8	13,1	6,8	20,8	1,5	12	28,0	14	77	40,2	10	0	0	2	12	32	2	5	18	15	7	2	0
Juin.....	748,9	17,0	9,5	25,0	3,5	1	31,6	18	71	20,6	9	0	0	4	9	25	7	0	3	25	7	14	0
Juillet.....	748,3	18,1	13,0	24,3	9,5	11	34,5	4	79	66,7	13	0	0	2	7	17	2	3	21	28	5	10	0
Août	751,1	19,3	13,0	26,8	9,0	3,25,26,27	35,0	10	81	64,9	6	0	0	1	16	26	4	2	18	12	6	9	0
Septembre.	747,3	14,8	10,1	20,5	0,0	25	28,0	6	83	79,0	13	0	0	1	10	20	4	1	25	16	6	8	0
Octobre....	749,0	10,9	6,5	15,9	- 2,0	31	19,0	6	84	62,6	13	0	2	0	1	30	0	1	11	45	4	1	0
Novembre..	748,6	5,0	1,8	8,4	- 3,5	13	16,0	4	.	50,5	14	2	13	0	20	34	1	0	2	13	2	18	0
Décembre..	751,6	3,2	0,3	7,5	- 5,0	31	11,0	Souvent	.	114,7	14	0	13	0	9	21	1	1	19	30	6	6	0
Année	749,57	10,88	5,96	16,70	-11,0	2,16 janv.	35,0	10 août	.	630,0	136	6	55	12	134	293	34	28	160	279	59	108	.

AMIENS (École Normale).

Longitude 0°2′ W. — Latitude 49°54′. — Altitude 52m,6.

Année 1893.	Pression barométrique moyenne.	Température. Moy.	Moyennes des min.	Moyennes des max.	Minim. absolu.	Dates.	Maxim. absolu.	Dates.	Humidité relative.	Pluie. Hauteur en millim.	Pluie. Nombre de jours.	Nombre de jours de neige.	de gelée.	d'orage.	Nombre de fois que le vent a été N	NE	E	SE	S	SW	W	NW	Calme.
Janvier	761,2	- 0,4	- 3,8	3,1	-15,0	18	12,5	31	92	20,3	14	7	18	0	12	14	13	6	12	15	15	3	3
Février	754,7	5,4	1,7	9,6	- 6,0	6	15,0	18,19	90	72,8	19	0	7	0	1	0	14	11	10	25	23	0	0
Mars.....	763,7	8,1	2,0	14,9	- 4,0	20	21,0	31	76	4,5	6	1	6	0	2	10	20	1	5	14	22	7	12
Avril	762,5	12,3	4,3	21,0	- 2,0	15	28,5	20	70	1,8	2	0	3	0	16	35	21	3	3	3	7	2	0
Mai.....	760,2	14,5	7,9	22,3	1,5	2	30,0	15	69	31,3	9	0	0	3	12	11	9	2	4	12	12	17	14
Juin.....	759,5	17,4	10,3	25,8	2,0	1	35,5	19	67	21,5	9	0	0	2	25	16	5	0	6	9	21	8	0
Juillet.....	757,6	18,9	12,9	26,1	9,0	28	35,0	8	76	117,0	18	0	0	4	3	7	5	4	8	22	31	13	0
Août.....	761,5	20,0	13,9	27,6	3,5	29	35,0	18	76	37,0	13	0	0	4	0	16	11	2	0	37	24	3	0
Septembre..	757,6	14,6	8,9	21,2	3,5	24	29,5	6	84	79,8	20	0	0	2	1	10	5	11	2	30	16	14	1
Octobre....	758,9	11,0	6,0	16,4	- 0,5	25	20,0	17	91	108,8	14	0	1	1	2	5	2	2	15	38	19	10	0
Novembre..	758,6	4,6	- 0,6	9,1	- 5,0	11,12,13	17,0	3	89	75,3	13	2	18	0	6	20	8	6	1	34	6	3	6
Décembre..	761,6	3,0	- 1,5	.	- 9,0	31	.	.	92	73,0	13	1	19	0	2	15	3	13	5	38	6	11	0
Année.....	759,84	10,78	5,17	17,03	-15,0	18 janv.	35,5	19 juin	81,0	643,1	150	11	72	16	82	159	116	61	71	277	202	91	36

ANGERS (École Normale).

Longitude 2°54′ W. — Latitude 47°28′. — Altitude 45m.

Année 1893.	Pression barométrique moyenne.	Température. Moy.	Moyennes des min.	Moyennes des max.	Minim. absolu.	Dates.	Maxim. absolu.	Dates.	Humidité relative.	Pluie. Hauteur en millim.	Pluie. Nombre de jours.	Nombre de jours de neige.	de gelée.	d'orage.	Nombre de fois que le vent a été N	NE	E	SE	S	SW	W	NW	Calme.
Janvier	761,0	1,5	- 1,8	4,8	- 9,8	16	13,4	29	.	27,4	12	2	20	0	1	5	5	1	8	3	2	6	0
Février	756,0	7,6	4,0	11,6	- 3,3	6	16,2	15	.	73,9	19	0	2	0	1	1	1	1	7	8	7	1	1
Mars.....	762,5	10,5	4,9	16,9	- 1,4	19	21,9	31	.	11,3	7	0	2	0	5	10	4	0	4	2	2	4	5
Avril	759,7	15,1	6,8	23,8	1,0	13,14	30,3	21	.	4,3	4	0	0	2	5	17	17	0	2	2	7	3	0
Mai.....	759,4	15,4	8,4	22,8	4,5	1,3,4	27,6	13	.	57,8	8	0	0	2	17	12	6	3	7	6	4	7	10
Juin.....	758,8	18,8	11,7	27,2	4,9	1	35,0	18	.	13,4	7	0	0	4	18	14	11	2	2	14	10	9	0
Juillet.....	757,7	19,3	12,7	26,4	8,2	27,28	34,8	1,3	.	34,1	12	0	0	2	6	3	2	2	12	30	24	13	0
Août.....	759,9	21,1	14,1	29,2	9,8	1	37,0	17	.	16,4	5	0	0	2	8	12	11	2	4	8	10	2	5
Septembre..	757,1	16,4	10,9	23,1	4,2	25	32,0	5	.	49,9	14	0	0	1	1	6	7	1	6	14	5	8	12
Octobre....	759,0	12,4	7,5	17,5	0,5	24	21,7	17	.	58,9	15	0	0	0	7	5	2	2	10	17	8	5	0
Novembre..	758,4	6,0	2,8	9,6	- 3,5	11	16,0	4	.	38,9	12	2	6	0	9	7	2	0	2	4	4	2	0
Decembre..	761,6	4,1	1,1	7,4	- 7.0	31	13,3	13	.	80,9	17	0	9	0	3	5	3	0	4	6	4	3	3
Année	759,26	12,35	6,93	18,36	- 9,8	16 janv.	37,0	17 août	.	467,2	132	4	39	13	.	.	.	.	.	.	.	.	.

ANGERS (Observatoire municipal).

Longitude 2°54′ W. — Latitude 47°28′. — Altitude 38m,2.

Année 1893.	Pression barométrique moyenne.	Température. Moy.	Moyennes des min.	Moyennes des max.	Minim. absolu.	Dates.	Maxim. absolu.	Dates.	Humidité relative.	Pluie. Hauteur en millim.	Pluie. Nombre de jours	Nombre de jours de neige.	de gelée.	d'orage.	Nombre de fois que le vent a été N	NE	E	SE	S	SW	W	NW	Calme.
Janvier	760,8	1,6	- 1,2	4,7	-10,4	2	13,0	29	.	26,8	18	5	18	0	12	20	10	3	8	10	9	21	0
Février	756,0	7,5	4,1	11,4	- 2,7	5,6	16,4	15	.	72,8	21	0	2	1	2	1	8	3	13	23	27	7	0
Mars.....	762,7	10,3	4,7	16,5	- 1,4	19	21,5	31	.	8,4	8	1	1	1	21	21	20	3	4	7	11	3	3
Avril	759,8	15,2	6,9	24,1	0,6	13	30,8	21	.	4,1	3	0	0	2	25	26	15	4	1	1	9	9	0
Mai.....	759,6	15,6	9,1	23,2	4,0	1	28,4	5,14	.	54,4	10	0	0	3	24	19	13	2	3	11	6	12	3
Juin.....	758,7	19,2	11,7	27,7	4,5	1	35,2	19	.	11,2	12	0	0	7	27	18	8	2	2	8	18	7	0
Juillet.....	758,3	19,7	13,8	26,7	10,0	27	36,0	3	.	38,1	16	0	0	5	17	2	2	0	5	14	28	25	0
Août.....	760,2	21,0	14,1	29,1	9,2	27	37,4	17	.	15,6	5	0	0	3	20	17	12	3	2	6	18	15	0
Septembre..	757,1	16,4	11,0	22,8	3,4	25	31,2	5	.	48,8	16	0	0	1	20	11	5	1	7	11	25	7	3
Octobre....	759,2	12,5	8,3	17,2	0,3	25	21,5	17	.	51,6	20	0	0	0	9	16	9	1	7	20	23	8	0
Novembre..	758,5	6,0	2,8	9,5	- 3,6	30	16,2	4	.	37,9	18	4	9	0	22	23	10	6	0	6	13	8	2
Décembre..	761,8	4,1	0,7	7,8	- 6,6	31	13,5	13	.	80,2	17	0	9	0	10	22	6	9	10	14	15	7	0
Année.....	759,39	12,43	7,17	18,39	-10,4	2 janv.	37,4	17 août	.	449,9	164	10	39	21	209	196	118	37	62	131	202	129	11

ANGOULÊME (École Normale).

Longitude 2° 11′ W. — Latitude 45° 39′. — Altitude 48m,1.

Année 1893.	Pression barométrique moyenne.	Température. Moy.	Moyennes des min.	Moyennes des max.	Minim. absolu.	Dates.	Maxim. absolu.	Dates.	Humidité relative.	Pluie. Hauteur en millim.	Pluie. Nombre de jours.	Nombre de jours de neige.	de gelée.	d'orage.	Nombre de fois que le vent a été N	NE	E	SE	S	SW	W	NW	Calme.
Janvier.....	760,0	1,1	- 2,9	5,5	-16,3	18	15,4	31	88	?7,3	11	3	20	0	9	3	0	0	8	5	1	0	5
Février.....	757,3	7,9	4,0	13,1	- 5,2	5	18,6	19	82	114,7	19	0	3	0	1	0	0	0	8	10	7	2	0
Mars.....	761,3	10,2	3,4	18,0	- 1,7	18	23,0	31	70	16,5	5	0	2	0	9	3	1	3	4	1	6	4	0
Avril	758,2	14,9	6,2	24,5	- 0,7	15	30,7	21	62	8,8	3	0	1	1	7	13	0	5	15	9	5	6	0
Mai.....	758,0	15,5	8,0	23,5	3,0	1	28,6	5	64	22,6	9	0	0	3	15	13	1	3	12	8	4	5	1
Juin.....	757,8	19,2	11,6	27,4	5,8	7	34,3	27	69	45,5	11	0	0	6	8	7	3	1	12	17	10	2	0
Juillet.....	758,5	19,8	13,7	26,9	7,5	29	36,5	3	80	26,4	12	0	0	3	2	1	0	0	10	21	15	3	0
Août.....	759,4	21,6	13,1	30,5	7,7	2	38,8	17	65	28,2	7	0	0	4	11	7	2	1	6	17	14	3	1
Septembre..	757,0	17,1	11,1	24,1	1,9	26	33,0	15	73	?84,2	12	0	0	2	2	6	0	0	7	16	7	1	21
Octobre....	758,9	13,2	8,2	19,3	1,5	22	23,3	1	88	?148,3	15	0	0	1	7	4	0	2	23	20	33	7	0
Novembre..	757,4	6,4	2,9	10,4	- 3,7	29,30	17,0	4	84	80,8	14	2	9	0	10	5	0	0	6	5	1	2	1
Décembre..	761,4	4,4	0,5	8,4	- 5,4	30	14,2	13	86	62,2	11	0	18	0	5	8	0	3	11	2	2	0	0
Année.....	758,77	12,61	6,65	19,30	-16,3	18 janv.	38,8	17 août	75,9	?645,5	129	5	53	20	.	.	.	.	.	.	.	.	.

APT (Commission météorologique).

Longitude 3° 4′ E. — Latitude 43° 53′. — Altitude 228m,4.

Année 1893.	Pression barométrique moyenne.	Température. Moy.	Moyennes des min.	Moyennes des max.	Minim. absolu.	Dates.	Maxim. absolu.	Dates.	Humidité relative.	Pluie. Hauteur en millim.	Pluie. Nombre de jours.	Nombre de jours de neige.	de gelée.	d'orage	Nombre de fois que le vent a été N	NE	E	SE	S	SW	W	NW	Calme.
Janvier	.	- 0,6	- 5,5	5,9	-20,0	18	13,0	24,25	.	?2,0	3	3	22	0	5	3	21	0	7	0	22	4	0
Février	.	6,5	0,9	12,4	- 5,2	8	.	.	.	62,0	8	0	10	1	1	2	14	1	4	5	28	1	0
Mars.....	.	9,4	3,8	15,7	- 1,0	21	20,0	12	.	7,0	6	0	1	0	10	2	12	0	2	1	33	2	0
Avril.....	.	15,0	6,8	21,6	1,4	14	26,6	23,25	.	16,0	2	0	0	0	2	1	9	0	10	5	32	1	0
Mai.....	.	15,2	9,1	22,1	4,0	7,8	26,4	5	.	43,5	8	0	0	1	14	3	9	1	5	0	24	6	0
Juin.....	.	19,1	12,4	26,9	8,6	4	32,4	27	.	40,9	4	0	0	4	6	0	24	4	8	0	15	3	0
Juillet.....	.	21,6	15,2	28,9	10,0	19	35,0	2,3	.	0,0	3	0	0	0	7	4	40	1	0	0	8	2	0
Août.....	.	21,5	13,5	30,5	8,0	29	34,2	19	.	67,0	3	0	0	1	2	1	19	1	1	1	32	5	0
Septembre..	.	18,6	10,1	25,4	6,0	28	31,8	15	.	53,6	9	0	0	2	12	1	21	1	0	1	22	2	0
Octobre....	.	13,0	7,1	20,0	2,8	28	28,2	25	.	47,2	6	0	0	0	16	1	8	1	3	1	28	4	0
Novembre..	.	6,3	1,6	11,3	.	.	18,0	14	.	48,7	16	0	5	0	0	0	15	0	4	3	36	2	0
Décembre..	.	3,4	- 1,0	8,3	- 7,6	31	15,0	19	.	31,6	9	0	15	0	3	6	18	0	1	1	31	2	0
Année.....	.	12,42	6,17	19,08	-20,0	18 janv.	35,0	2,3 juill.	.	?419,5	77	3	53	9	.	.	.	.	.	.	.	.	0

ARRAS (École Normale).

Longitude 0° 26′ E. — Latitude 50° 18′. — Altitude 67m,7.

Année 1893.	Pression barométrique moyenne.	Température. Moy.	Moyennes des min.	Moyennes des max.	Minim. absolu.	Dates.	Maxim. absolu.	Dates.	Humidité relative.	Pluie. Hauteur en millim.	Pluie. Nombre de jours.	Nombre de jours de neige.	de gelée.	d'orage.	Nombre de fois que le vent a été N	NE	E	SE	S	SW	W	NW	Calme.
Janvier	757,8	- 1,2	- 3,8	1,5	-14,3	18	8,9	30	93	?29,9	15	4	21	0	8	27	7	9	11	8	11	10	2
Février	750,3	4,9	2,3	7,8	- 3,5	5	14,0	16	88	89,6	20	0	5	0	12	14	6	3	1	19	6	10	13
Mars.....	759,8	7,2	2,1	13,2	- 3,0	20	19,9	31	85	8,1	5	2	9	0	1	18	4	9	2	28	10	15	6
Avril	758,6	11,1	3,7	19,6	- 2,1	15	27,0	20	72	0,0	0	0	3	0	6	18	10	24	0	3	6	5	18
Mai	757,2	14,0	8,6	20,3	2,5	7	28,1	15	78	54,5	10	0	0	2	5	17	6	5	7	21	5	12	15
Juin.....	755,9	15,8	9,9	22,5	3,0	1	31,5	19	77	27,1	11	0	0	1	13	18	3	7	3	16	11	5	14
Juillet.....	753,9	17,7	12,5	23,7	8,0	29	34,2	8	78	86,3	21	0	0	5	3	8	6	3	4	24	25	10	10
Août.....	757,6	17,8	12,0	24,4	9,0	29,30,31	33,1	17	77	?61,6	6	0	0	2	13	1	13	0	10	0	10	0	46
Septembre..	753,5	13,4	9,1	18,5	3,0	24	25,9	15	80	?52,5	17	0	0	1	2	0	10	0	21	0	19	0	38
Octobre ...	754,8	10,8	7,2	14,7	1,5	31	18,0	1,16	85	60,7	16	0	0	0	18	12	12	0	3	3	16	3	26
Novembre..	754,9	4,7	1,9	7,9	- 3,2	12	14,0	3,4	87	91,9	17	2	10	0	4	23	6	6	4	26	3	7	11
Décembre..	757,7	3,0	0,2	6,1	- 5,5	31	13,7	13	87	50,2	15	0	14	0	2	9	3	3	10	41	12	7	6
Année.....	756,00	9,93	5,48	15,02	-14,3	18 janv.	34,2	8 juill.	82,3	?612,4	153	8	62	11	87	165	86	69	76	189	134	84	205

AUCH (École Normale).

Longitude 1°45′ W. — Latitude 43°39′. — Altitude 161m,7.

Année 1893.	Pression barométrique moyenne.	Température. Moy.	Moyennes des min.	Moyennes des max.	Minim. absolu.	Dates.	Maxim. absolu.	Dates.	Humidité relative.	Pluie. Hauteur en millim.	Pluie. Nombre de jours	Nombre de jours de neige.	de gelée.	d'orage.	Nombre de fois que le vent a été N	NE	E	SE	S	SW	W	NW	Calme.
Janvier	749,6	1,7	- 3,6	7,8	-12,0	13	16,0	30,31	87	10,4	7	2	23	0	.	.	.	.	.	.	.	.	.
Février	748,5	7,2	2,0	13,6	- 2,4	3,5,8	17,8	19	88	49,0	9	0	6	0	.	.	.	.	.	.	.	.	.
Mars.....	750,8	10,9	4,3	18,0	0,2	8	23,0	27	83	14,1	2	0	0	0	.	.	.	.	.	.	.	.	.
Avril	748,0	15,1	6,6	24,2	0,6	15	29,4	24	72	7,0	2	0	0	0	.	.	.	.	.	.	.	.	.
Mai.....	747,9	16,9	9,1	24,8	3,6	2	28,8	5	63	31,8	8	0	0	1	.	.	.	.	.	.	.	.	.
Juin.....	747,9	19,7	12,8	27,4	7,0	3	35,0	27	69	107,0	12	0	0	3	.	.	.	.	.	.	.	.	.
Juillet.....	748,8	20,6	14,9	27,1	10,0	30,31	35,6	3	81	15,6	8	0	0	0	.	.	.	.	.	.	.	.	.
Août.....	748,8	22,9	16,2	31,4	7,8	28	36,8	14,23	71	4,0	3	0	0	0	.	.	.	.	.	.	.	.	.
Septembre..	747,4	18,1	11,8	25,4	4,6	27	32,8	4	85	29,5	8	0	0	0	.	.	.	.	.	.	.	.	.
Octobre....	749,6	13,7	7,1	20,7	0,2	30	27,2	18	86	37,8	10	0	0	0	.	.	.	.	.	.	.	.	.
Novembre..	747,4	7,1	2,5	11,3	- 5,4	29	21,2	17	86	108,2	14	2	12	0	.	.	.	.	.	.	.	.	.
Décembre..	751,5	4,4	0,5	9,0	- 4,0	31	18,0	12	86	37,7	5	0	14	0	.	.	.	.	.	.	.	.	.
Année.....	748,85	13,19	6,93	20,06	-12,0	13 janv.	36,8	14,23 août	79,8	552,1	88	4	55	4	.	.	.	.	.	.	.	.	.

AURILLAC (École Normale).

Longitude 0°6′ E. — Latitude 44°56′. — Altitude 682m.

Année 1893.	Pression barométrique moyenne.	Température. Moy.	Moyennes des min.	Moyennes des max.	Minim. absolu.	Dates.	Maxim. absolu.	Dates.	Humidité relative.	Pluie. Hauteur en millim.	Pluie. Nombre de jours.	Nombre de jours de neige.	de gelée.	d'orage.	Nombre de fois que le vent a été N	NE	E	SE	S	SW	W	NW	Calme.
Janvier	702,3	- 2,1	- 5,6	2,0	-16,6	16	8,9	9	84	23,3	9	5	23	0	1	26	10	5	0	3	11	0	37
Février	702,8	3,8	1,0	7,1	- 4,2	5	14,4	19	87	102,1	17	4	10	0	7	3	11	13	3	20	22	5	0
Mars.....	706,0	7,6	3,0	13,1	- 3,7	19	16,7	10	72	25,2	4	0	4	0	6	5	12	6	2	2	7	15	38
Avril	703,7	12,3	6,8	18,7	- 0,3	13	25,3	22	64	4,5	4	0	1	1	15	9	16	17	4	11	8	10	0
Mai.....	703,6	12,4	7,1	18,1	1,4	8	22,0	30	73	77,9	8	0	0	4	16	9	8	5	5	5	10	8	27
Juin.....	703,4	15,9	10,7	22,1	5,5	7	28,7	30	74	73,7	10	0	0	6	4	7	8	10	7	12	19	23	0
Juillet.....	703,7	16,6	12,3	21,4	8,0	29	30,4	3	73	95,5	13	0	0	2	4	1	6	0	5	9	29	13	26
Août.....	705,6	17,8	11,2	25,6	2,9	27	30,7	23	71	29,0	5	0	0	1	18	5	16	8	13	5	19	9	0
Septembre.	702,4	14,1	9,4	19,4	0,4	25	25,4	15	78	131,8	12	0	0	3	4	4	4	5	12	7	10	4	40
Octobre....	703,7	10,6	6,9	15,0	- 0,1	30	19,5	16	82	228,8	12	0	1	1	9	7	4	8	7	20	25	13	0
Novembre..	701,0	4,4	1,5	7,9	- 6,1	24	16,1	4	83	112,1	15	7	12	0	6	4	14	9	10	4	9	14	20
Décembre..	705,3	2,3	- 0,9	5,9	- 6,6	29	10,8	16	81	49,9	10	1	18	0	20	8	21	14	13	1	15	1	0
Année.....	703,60	9,64	5,28	14,69	-16,6	16 janv.	30,7	23 août	76,8	956,8	119	17	69	18	110	88	130	100	81	99	184	115	188

AUXERRE (École Normale).

Longitude 1°14′ E. — Latitude 47°48′. — Altitude 122m.

Année 1893.	Pression barométrique moyenne.	Température. Moy.	Moyennes des min.	Moyennes des max.	Minim. absolu.	Dates.	Maxim. absolu.	Dates.	Humidité relative.	Pluie. Hauteur en millim.	Pluie. Nombre de jours.	Nombre de jours de neige.	de gelée.	d'orage.	Nombre de fois que le vent a été N	NE	E	SE	S	SW	W	NW	Calme.
Janvier	752,8	- 2,0	- 5,3	1,3	-17,8	18	10,8	31	87	30,5	9	4	25	0	17	2	4	9	17	5	11	13	15
Février.....	748,9	6,4	3,0	10,1	- 6,4	6	15,2	15	82	59,5	19	0	4	0	5	1	0	6	34	14	18	6	0
Mars.....	755,3	8,8	2,8	15,3	- 4,0	19	22,3	31	72	8,6	5	0	6	1	21	3	2	2	7	1	13	8	36
Avril	752,3	14,4	6,0	23,7	- 1,4	15	30,8	25	55	1,5	1	0	1	0	27	5	4	15	11	3	9	16	0
Mai.....	752,0	14,7	8,4	21,8	- 0,3	7	30,5	17	68	46,5	10	0	1	3	20	1	3	8	9	0	9	23	20
Juin.....	751,0	18,4	11,2	26,5	2,0	1	35,9	19	65	44,3	8	0	0	7	23	4	5	3	24	10	3	18	0
Juillet.....	750,2	19,8	14,4	27,3	9,8	19	38,3	4	68	68,3	19	0	0	6	2	1	1	6	16	7	11	18	31
Août.....	752,6	20,7	13,3	28,9	8,0	27	38,6	18	65	12,0	5	0	0	3	32	6	9	6	15	6	10	9	0
Septembre..	749,7	16,0	10,5	22,7	0,5	25	32,0	5	75	51,9	12	0	0	2	6	2	2	3	19	14	13	1	30
Octobre....	751,7	11,7	7,8	16,6	- 0,2	25	22,0	5	85	80,8	16	0	1	0	15	1	0	3	26	27	9	12	0
Novembre..	750,2	4,7	1,7	7,9	- 4,9	12	15,6	3	86	40,3	14	2	14	0	13	8	1	0	6	17	2	11	32
Décembre..	754,7	2,6	- 0,1	5,5	-10,2	31	13,2	13	87	37,0	16	1	15	0	21	7	0	13	26	14	1	11	0
Année.....	751,78	11,35	6,14	17,30	-17,8	18 janv.	38,6	18 août	74,6	481,2	134	7	67	22	202	41	31	74	210	118	109	146	164

AVIGNON (École Normale).

Longitude 2°28′ E. — Latitude 43°57′. — Altitude 22m.

Année 1893.	Pression barométrique moyenne.	Température. Moy.	Moyennes des min.	Moyennes des max.	Minim. absolu.	Dates.	Maxim. absolu.	Dates.	Humidité relative.	Pluie. Hauteur en millim.	Nombre de jours.	Nombre de jours de neige.	de gelée.	d'orage.	Nombre de fois que le vent a été N	NE	E	SE	S	SW	W	NW	Calme.
Janvier.. .	759,4	1,5	- 2,7	6,4	- 9,0	18	15,0	30	78	0,6	2	0	22	0	51	13	0	1	1	7	2	16	2
Février....	761,3	8,5	3,2	14,5	- 3,2	7	18,0	15,27	64	61,7	8	0	3	1	38	13	1	8	4	3	4	13	0
Mars.....	763,0	11,6	5,4	18,8	1,0	20	22,0	24,25,27	59	10,1	4	0	0	0	45	14	8	6	1	12	0	4	3
Avril.....	760,5	16,2	7,7	26,0	4,0	4	31,4	26	66	29,4	4	0	0	0	29	0	13	4	16	5	14	3	6
Mai.....	759,5	17,6	11,5	25,3	8,0	7	29,5	16	63	80,0	7	0	0	3	43	7	3	6	11	5	0	18	0
Juin.....	758,7	21,2	13,7	30,0	7,8	29	35,8	27	60	35,5	3	0	0	4	15	4	9	1	7	12	18	24	0
Juillet.....	758,4	23,1	14,9	32,2	9,0	28	38,0	3	58	16,0	2	0	0	2	22	6	1	7	8	11	17	21	0
Août.....	760,6	24,2	15,9	33,9	12,0	9	37,6	21	63	72,1	3	0	0	1	7	1	0	2	6	17	8	52	0
Septembre..	759,0	19,1	11,6	27,2	6,4	28	32,6	8	73	69,8	7	0	0	4	14	3	0	7	4	13	10	39	0
Octobre....	760,8	14,8	7,3	22,9	0,0	29,30	.	.	76	29,0	6	0	0	1	29	4	0	4	7	14	4	31	0
Novembre..	757,7	8,1	2,9	13,8	- 4,0	29	23,6	6	73	48,5	10	0	3	0	52	7	1	0	0	0	0	30	0
Décembre..	763,1	5,5	0,4	11,7	- 6,0	9,31	15,2	13	75	37,6	7	0	14	0	57	16	0	1	3	0	0	16	0
Année.....	760,16	14,28	7,65	21,89	- 9,0	18 janv.	38,0	3 juill.	67,3	490,3	63	0	42	16	402	88	36	47	68	99	77	267	11

BAGNÈRES-DE-BIGORRE (M. Gandy).

Longitude 2°11′ W. — Latitude 45°4′. — Altitude 547m.

Année 1893.	Pression barométrique moyenne.	Température. Moy.	Moyennes des min.	Moyennes des max.	Minim. absolu.	Dates.	Maxim. absolu.	Dates.	Humidité relative.	Pluie. Hauteur en millim.	Nombre de jours.	Nombre de jours de neige.	de gelée.	d'orage.	Nombre de fois que le vent a été N	NE	E	SE	S	SW	W	NW	Calme.
Janvier....	715,2	1,9	- 2,4	6,8	- 13,2	16	16,7	8,9	66	41,0	10	3	18	0	.	.	.	.	.	.	.	.	.
Février....	714,7	7,0	2,4	12,6	0,0	13	19,2	19	63	79,4	16	1	0	0	.	.	.	.	.	.	.	.	.
Mars.....	716,6	10,4	5,2	16,1	0,6	19	21,8	12	66	21,2	7	0	0	0	.	.	.	.	.	.	.	.	.
Avril.....	714,6	13,8	7,8	20,4	1,0	14	26,0	21	58	95,8	8	0	0	0	.	.	.	.	.	.	.	.	.
Mai.....	714,8	14,1	8,7	20,4	3,9	8	24,1	5	69	92,2	14	0	0	0	.	.	.	.	.	.	.	.	.
Juin.....	715,6	17,1	12,0	23,5	7,4	3	31,3	27	69	126,5	14	0	0	0	.	.	.	.	.	.	.	.	.
Juillet.....	716,6	16,6	12,5	22,2	9,0	16	28,9	3	79	109,7	14	0	0	0	.	.	.	.	.	.	.	.	.
Août.....	716,6	20,2	15,0	27,1	10,4	30	34,0	14	71	17,3	8	0	0	0	.	.	.	.	.	.	.	.	.
Septembre..	714,5	15,5	11,4	20,9	5,7	27	30,0	5	78	100,9	15	0	0	0	.	.	.	.	.	.	.	.	.
Octobre....	716,2	12,5	4,6	18,4	3,6	30	25,8	18	71	37,7	11	0	0	0	.	.	.	.	.	.	.	.	.
Novembre..	713,2	5,6	2,4	9,7	- 4,7	29	20,0	4	75	227,5	19	0	9	0	.	.	.	.	.	.	.	.	.
Décembre..	716,9	4,0	0,6	8,7	- 7,8	29	14,5	13	71	71,4	17	0	11	0	.	.	.	.	.	.	.	.	.
Année.....	715,46	11,56	6,68	17,23	- 13,2	16 janv.	34,0	14 août	69,7	1020,6	153	4	38	0	.	.	.	.	.	.	.	.	.

LA BAUMETTE, près Angers (M. A. Cheux).

Longitude 2°54′ W. — Latitude 47°27′. — Altitude 30m,5.

Année 1893.	Pression barométrique moyenne.	Température. Moy.	Moyennes des min.	Moyennes des max.	Minim. absolu.	Dates.	Maxim. absolu.	Dates.	Humidité relative.	Pluie. Hauteur en millim.	Nombre de jours.	Nombre de jours de neige.	de gelée.	d'orage.	Nombre de fois que le vent a été N	NE	E	SE	S	SW	W	NW	Calme.
Janvier....	761,6	1,3	- 1,3	4,2	- 9,6	2	12,3	29	82	25,8	12	3	16	0	4	4	4	2	4	4	4	5	0
Février....	756,5	7,2	4,4	10,7	- 2,3	6	15,3	15,19	81	62,7	18	0	2	1	0	0	1	3	4	10	8	2	0
Mars.....	763,2	9,9	5,3	15,4	- 0,8	19	20,1	31	67	8,6	4	0	1	0	4	7	8	3	1	3	3	2	0
Avril.....	760,4	14,3	7,4	22,2	1,0	13,14	28,8	21	57	5,5	3	0	0	1	5	12	9	1	1	0	1	1	0
Mai.....	760,2	15,1	9,4	22,7	4,0	1	29,7	14	63	54,6	9	0	0	3	3	12	3	2	2	5	2	2	0
Juin.....	759,3	18,4	12,0	25,8	4,8	1	33,5	18	60	20,2	9	0	0	5	4	10	4	0	1	3	5	3	0
Juillet.....	759,3	19,5	14,1	25,8	11,2	28	35,1	14	56	30,2	14	0	0	3	2	2	0	1	1	7	12	6	0
Août.....	760,8	20,6	14,3	27,8	8,9	27	37,1	9,17	60	19,7	4	0	0	3	3	9	4	1	2	4	4	4	0
Septembre..	757,6	16,1	11,3	21,8	3,2	25	30,6	5	67	43,0	10	0	0	1	4	5	3	1	1	8	6	2	0
Octobre....	759,6	12,2	8,9	16,4	1,3	25	21,5	11	68	55,9	14	0	0	0	3	7	3	0	1	13	4	0	0
Novembre..	759,2	5,7	3,1	8,7	- 2,5	30	15,1	4	82	37,0	12	2	11	0	3	10	3	1	1	2	8	2	0
Décembre..	762,5	3,7	1,3	6,6	- 5,6	31	13,5	13	88	62,9	15	0	10	0	2	8	2	2	5	5	5	2	0
Année....	760,02	12,00	7,52	17,26	- 9,6	2 janv.	37,1	9, 17 août	69,3	426,1	124	5	40	17	.	.	.	.	.	.	.	.	.

BEAUVAIS (École Normale et Commandant Bergez) (1).

Longitude 0°15′ W. — Latitude 49°26′. — Altitude 82m.

Année 1893.	Pression barométrique moyenne.	Température. Moy.	Moyennes des min.	Moyennes des max.	Minim. absolu.	Dates.	Maxim. absolu.	Dates.	Humidité relative.	Pluie. Hauteur en millim.	Nombre de jours.	Nombre de jours de neige.	de gelée.	d'orage.	Nombre de fois que le vent a été N	NE	E	SE	S	SW	W	NW	Calme.
Janvier	756,4	- 0,9	- 2,9	1,5	-13,7	18	9,0	31	.	29,7	13	9	20	0	7	9	9	14	8	29	0	17	0
Février	749,7	5,8	3,4	9,0	- 4,0	6	15,0	18,19	88	62,0	15	0	4	0	7	11	7	2	2	26	14	15	0
Mars.....	758,8	1,7	3,4	15,2	- 2,0	19	21,7	31	72	9,3	7	0	4	0	7	7	1	6	6	12	22	32	0
Avril	757,2	13,0	6,2	22,0	0,0	15	28,0	20	58	0,3	1	0	1	0	14	33	2	1	0	3	5	28	4
Mai.....	755,8	14,3	9,3	20,5	3,8	2	26,9	17	68	48,4	9	0	0	1	6	20	3	1	0	2	11	41	9
Juin.....	754,7	17,5	12,2	24,3	3,9	1	32,8	19,20	67	23,3	7	0	0	2	4	25	1	2	0	15	8	26	9
Juillet	753,0	18,7	14,6	24,7	10,0	27,29	33,7	8	75	97,8	16	0	0	4	7	9	1	1	5	30	6	21	13
Août.....	756,1	19,9	14,2	26,7	9,8	26	35,7	18	76	13,1	8	0	0	1	14	17	4	0	1	6	32	19	0
Septembre..	752,2	14,6	11,2	20,6	5,0	24,25	27,1	15	79	51,4	14	0	0	1	6	7	1	1	0	15	34	26	0
Octobre.....	754,2	10,9	8,5	15,4	1,0	25	19,0	22	84	84,5	12	0	0	0	19	5	0	2	4	41	13	9	0
Novembre..	753,6	4,6	2,3	7,3	- 4,0	22	14,8	2	88	41,6	11	2	11	0	1	24	5	6	5	14	12	21	2
Décembre..	756,7	3,5	1,4	6,0	- 7,0	31	13,2	13	85	45,7	10	0	12	0	0	16	1	20	9	28	8	10	1
Année	754,87	10,88	6,98	16,10	-13,7	18 janv.	35,7	18 août	77,4	507,1	123	11	52	9	92	183	35	56	40	221	165	265	38

BEC-DU-RAZ (Sémaphore).

Longitude 7°4′ W. — Latitude 48°2′. — Altitude 70m (?).

Année 1893.	Pression barométrique moyenne.	Température. Moy.	Moyennes des min.	Moyennes des max.	Minim. absolu.	Dates.	Maxim. absolu.	Dates.	Humidité relative.	Pluie. Hauteur en millim.	Nombre de jours.	Nombre de jours de neige.	de gelée.	d'orage.	Nombre de fois que le vent a été N	NE	E	SE	S	SW	W	NW	Calme.
Janvier	756,6	5,4	2,9	8,1	- 3,8	1	12,8	29	84	73,7	14	0	8	0	12	7	13	9	10	16	5	20	1
Février.....	750,8	7,8	5,1	10,8	2,0	5	13,2	11	88	130,9	21	0	0	0	3	2	0	8	12	22	16	18	3
Mars.....	758,0	9,7	6,4	13,5	2,1	20	20,4	25	88	8,5	6	0	0	0	10	19	3	27	7	7	7	3	10
Avril	755,6	13,8	9,4	19,0	6,3	15	25,2	26	82	3,6	1	0	0	0	5	25	7	11	17	5	2	6	12
Mai.....	755,4	15,1	11,6	19,4	8,5	9	24,4	5	85	40,9	5	0	0	0	13	23	2	15	8	12	6	10	4
Juin.....	755,4	17,5	13,6	22,2	9,6	1	29,9	18	82	64,7	7	0	0	0	15	9	4	7	10	13	7	20	5
Juillet.....	755,3	17,5	14,6	20,9	13,3	12	24,5	1	88	40,6	7	0	0	2	14	2	0	1	3	21	10	40	2
Août.....	756,7	18,9	15,7	22,7	12,6	30	30,8	14	83	16,9	5	0	0	0	7	16	4	6	11	22	5	15	7
Septembre..	753,6	15,9	12,5	20,0	8,8	23	27,6	5	86	92,0	11	0	0	1	14	16	2	6	3	11	17	18	3
Octobre....	754,4	13,0	10,4	15,7	4,8	31	17,8	6	86	111,1	15	0	0	0	8	12	1	12	10	25	10	13	2
Novembre..	755,4	7,9	5,6	10,5	- 0,2	13	15,0	3	81	93,7	13	0	3	0	11	13	16	10	3	5	11	18	3
Décembre..	756,2	7,8	5,6	10,3	- 2,1	31	13,2	15	85	124,1	15	0	1	0	11	8	13	10	15	15	8	13	0
Année	755,28	12,53	9,45	16,09	- 3,8	1er janv.	30,8	14 août	84,8	800,7	120	0	12	3	123	152	65	122	109	174	104	194	52

BEC-MELEN (Sémaphore).

Longitude 5°50′ W. — Latitude 47°39′. — Altitude 52m,1.

Année 1893.	Pression barométrique moyenne.	Température. Moy.	Moyennes des min.	Moyennes des max.	Minim. absolu.	Dates.	Maxim. absolu.	Dates.	Humidité relative.	Pluie. Hauteur en millim.	Nombre de jours.	Nombre de jours de neige.	de gelée.	d'orage.	Nombre de fois que le vent a été N	NE	E	SE	S	SW	W	NW	Calme.
Janvier	759,7	5,2	3,2	7,6	- 5,9	2	12,0	29	82	41,0	8	0	9	0	15	9	15	11	8	9	8	18	0
Février.....	753,9	8,4	6,8	10,6	0,8	5	12,9	7	85	61,6	15	0	0	0	2	0	5	11	14	19	22	10	1
Mars.....	761,5	10,1	6,5	14,6	1,8	20	21,0	25	78	7,2	3	0	0	0	5	5	26	13	12	6	14	8	4
Avril	759,1	14,6	9,6	20,5	3,8	14	25,4	24	72	2,0	1	0	0	0	3	16	19	14	11	8	6	6	7
Mai.....	758,8	15,4	11,0	20,5	7,4	8	26,8	5	74	45,5	6	0	0	0	5	16	17	8	9	11	19	5	3
Juin.....	758,4	17,8	13,5	23,0	9,9	1	30,0	17	78	55,8	4	0	0	0	5	10	10	2	10	10	26	15	2
Juillet.....	757,9	17,7	14,7	21,4	12,8	15	25,6	7	84	45,8	8	0	0	2	6	4	1	0	2	22	40	18	0
Août.	759,7	20,0	15,6	25,4	11,9	6	34,0	17	78	17,5	4	0	0	0	4	15	7	2	8	21	23	9	4
Septembre..	756,3	16,5	12,7	21,1	8,1	25	27,6	5	77	60,8	9	0	0	2	8	5	10	4	3	11	32	14	3
Octobre....	757,8	13,4	10,5	16,9	5,0	31	19,3	2	80	59,5	11	0	0	0	8	11	9	4	12	17	19	8	5
Novembre..	758,1	7,4	4,6	10,5	- 1,7	12	16,0	3	76	36,9	10	2	1	0	14	18	21	3	3	1	12	13	2
Décembre..	760,0	6,9	4,2	9,9	- 3,2	31	13,4	13	83	105,7	14	0	3	0	6	14	16	9	10	16	14	6	2
Année	758,43	12,78	9,41	16,83	- 5,9	2 janv.	34,0	17 août	78,9	539,3	93	2	13	4	81	123	156	81	102	151	235	130	33

(1) Les observations de températures extrêmes, très défectueuses à l'École normale, ont été remplacées par celles du Commandant Bergez.

BELFORT (Commission météorologique et École normale) (1).

Longitude 4°32′ E. — Latitude 47°38′. — Altitude 368m et 378m.

Année 1893.	Pression barométrique moyenne.	Température. Moy.	Moyennes des min.	Moyennes des max.	Minim. absolu.	Dates.	Maxim. absolu.	Dates.	Humidité relative.	Pluie. Hauteur en millim.	Nombre de jours.	Nombre de jours de neige.	de gelée.	d'orage.	Nombre de fois que le vent a été N	NE	E	SE	S	SW	W	NW	Calme.
Janvier	730,4	- 5,8	- 9,0	- 1,9	-21,0	17	7,0	31	83	22,7	6	5	27	.	0	16	40	3	0	2	29	3	0
Février.....	728,2	3,6	- 0,2	7,2	- 7,2	5	12,8	16	86	60,7	14	1	7	.	0	4	12	0	0	9	52	7	0
Mars.....	733,6	6,0	0,7	11,7	- 5,0	19	17,5	31	78	20,7	9	1	8	.	1	13	37	2	0	11	23	6	0
Avril.....	731,2	12,9	5,1	20,4	- 1,5	12	24,5	21,22,26,27	64	0,0	0	0	1	.	1	29	36	1	0	2	15	6	0
Mai.....	730,2	13,6	7,3	20,0	2,0	28	25,3	23	72	11,1	5	0	0	.	2	6	36	3	0	3	33	10	0
Juin.....	729,5	17,5	11,3	24,0	5,0	2	30,0	19	62	44,1	10	0	0	.	4	22	20	0	0	7	31	6	0
Juillet.....	729,3	18,5	14,2	24,3	.	.	32,0	4,8	68	68,4	12	0	0	.	1	5	15	1	0	12	48	11	0
Août.....	732,0	19,7	13,8	25,9	7,9	30	32,0	18	60	25,3	3	0	0	.	3	40	5	0	1	6	29	9	0
Septembre..	729,8	15,4	11,0	20,5	4,5	25	27,0	15,16	66	80,3	10	0	0	.	0	25	1	0	2	14	47	1	0
Octobre....	730,7	10,7	5,6	15,2	- 1,0	20,21	20,2	10	79	112,3	9	0	2	.	2	3	27	0	1	22	34	4	0
Novembre..	728,3	3,8	1,2	7,0	- 4,5	12	.	.	81	85,8	12	3	12	.	0	6	34	1	3	13	28	5	0
Décembre..	733,2	0,9	- 2,1	4,7	- 9,8	31	11,2	14,15	85	17,0	6	1	22	.	0	11	39	0	1	5	36	1	0
Année.....	730,53	9,76	4,91	14,92	-21,0	17 janv.	32,0	4,8 juill. 18 août	73,7	548,4	96	11	79	.	14	180	302	11	8	106	405	69	0

BESANÇON (École normale).

Longitude 3°42′ E. — Latitude 47°14′. — Altitude 252m,8.

Année 1893.	Pression barométrique moyenne.	Température. Moy.	Moyennes des min.	Moyennes des max.	Minim. absolu.	Dates.	Maxim. absolu.	Dates.	Humidité relative.	Pluie. Hauteur en millim.	Nombre de jours.	Nombre de jours de neige.	de gelée.	d'orage.	Nombre de fois que le vent a été N	NE	E	SE	S	SW	W	NW	Calme.
Janvier	740,4	- 4,3	- 8,2	- 0,2	-20,6	17	8,0	30,31	88	102,7	10	7	28	0	5	35	1	0	9	7	2	0	34
Février	738,2	4,6	1,7	8,3	- 6,0	6,7	14,5	16	81	152,4	10	0	4	0	6	8	0	3	32	9	2	3	21
Mars.....	743,0	8,2	3,0	13,8	- 3,0	19	19,5	31	71	18,1	9	0	3	0	9	28	10	0	9	11	4	4	0
Avril	740,2	14,5	7,3	21,4	2,2	15	28,0	27	55	0,5	1	0	0	0	13	21	5	3	2	7	1	0	8
Mai.....	739,8	14,6	9,0	20,4	2,0	7	27,5	17	62	14,8	10	0	0	1	15	14	3	0	6	10	6	0	39
Juin.....	739,0	18,4	12,4	24,1	5,5	1	30,6	19	55	68,3	13	0	0	3	14	20	3	1	14	18	3	2	15
Juillet.....	738,9	19,3	14,8	24,4	11,0	19	33,0	4	67	116,5	18	0	0	4	7	17	1	5	24	20	4	3	12
Août.....	741,2	20,5	14,7	26,5	9,0	27	33,5	18	57	39,6	6	0	0	4	30	27	0	1	13	18	0	4	0
Septembre..	738,7	16,1	12,1	20,6	4,5	25	29,0	16	68	130,0	15	0	0	1	16	11	0	0	22	33	0	2	6
Octobre....	740,5	11,7	7,4	15,3	- 0,0	28	22,0	9	87	178,2	14	0	0	0	2	11	0	1	22	18	5	2	32
Novembre..	738,0	4,8	2,4	7,8	- 2,6	28	.	.	81	69,8	13	0	4	0	12	21	2	2	20	11	0	1	21
Décembre..	742,8	1,7	- 1,0	4,7	- 9,2	31	13,0	13	85	86,9	12	0	17	0	13	13	1	1	21	7	2	4	31
Année.....	740,06	10,84	6,30	15,59	-20,6	17 janv.	33,5	18 août	71,4	977,8	141	7	56	13	.	.	.	.	.	.	.	.	.

BESANÇON (Observatoire).

Longitude 3°39′ E. — Latitude 47°15′. — Altitude 311m,3.

Année 1893.	Pression barométrique moyenne.	Température. Moy.	Moyennes des min.	Moyennes des max.	Minim. absolu.	Dates.	Maxim. absolu.	Dates.	Humidité relative.	Pluie. Hauteur en millim.	Nombre de jours.	Nombre de jours de neige.	de gelée.	d'orage.	Nombre de fois que le vent a été N	NE	E	SE	S	SW	W	NW	Calme.
Janvier	735,0	- 4,5	- 8,6	0,4	-20,5	17	11,0	9	83	73,7	12	7	28	0	23	91	7	3	8	56	8	8	12
Février ...	732,9	4,2	0,8	8,2	- 6,7	7	15,9	16	81	97,0	19	3	6	2	11	21	2	3	24	109	14	7	5
Mars.....	738,1	7,8	2,1	13,6	- 4,6	19	19,0	31	65	22,3	9	0	7	0	27	94	9	1	6	47	15	12	6
Avril	735,4	14,2	6,3	21,6	1,2	15	29,1	27	42	0,0	2	0	0	1	30	86	10	1	9	22	15	19	18
Mai.....	734,9	14,3	7,4	21,1	0,6	7	28,2	17	57	20,7	11	0	0	3	38	75	7	1	13	36	20	25	2
Juin.....	734,2	18,4	11,1	25,5	4,0	1	33,0	19	55	47,1	12	0	0	9	29	59	9	3	11	51	13	34	1
Juillet....	73[illegible],1	19,0	13,6	25,1	9,5	24	35,1	4	70	102,4	20	0	0	10	18	24	4	7	14	78	34	25	13
Août.....	736,4	20,5	13,4	27,5	6,7	27	35,8	18	64	33,2	7	0	0	3	37	79	6	8	9	40	17	19	2
Septembre..	733,9	15,7	10,7	22,0	3,1	25	30,7	5	74	111,0	17	0	0	5	15	49	3	1	14	88	17	22	1
Octobre.. .	735,5	11,4	7,1	16,3	- 0,4	28	23,1	9	86	172,6	17	0	1	0	33	35	0	3	25	74	13	21	13
Novembre..	732,9	3,9	1,1	7,0	- 4,1	28	14,7	14	86	56,2	16	5	15	0	27	75	3	0	13	64	11	9	8
Décembre..	737,8	1,0	- 2,3	4,4	- 9,6	31	12,7	13	87	61,3	14	3	20	0	19	74	5	3	8	60	20	13	15
Année.....	735,09	10,49	5,23	16,06	-20,5	17 janv.	35,8	18 août	70,8	797,5	156	18	77	33	.	.	.	.	.	.	.	.	.

(1) Les observations de pression, de pluie et de vent ont été faites à la Commission météorologique, à l'altitude de 368m; celles de température et d'humidité à l'École normale, à l'altitude de 378m.

BLOIS (École Normale).

Longitude 1° 0′ W. — Latitude 47° 35′. — Altitude 104m,3.

Année 1893.	Pression barométrique moyenne.	Température. Moy.	Moyennes des min.	Moyennes des max.	Minim. absolu.	Dates.	Maxim. absolu.	Dates.	Humidité relative.	Pluie. Hauteur en millim.	Pluie. Nombre de jours.	Nombre de jours de neige.	de gelée.	d'orage.	Nombre de fois que le vent a été N	NE	E	SE	S	SW	W	NW	Calme.
Janvier	755,1	- 0,6	- 3,7	2,6	-17,6	18	12,0	31	.	20,4	10	6	19	0	8	17	8	5	15	12	9	7	12
Février	750,5	6,3	2,4	10,9	- 4,6	6	16,5	19	87	64,5	17	0	4	0	2	2	3	5	18	38	12	4	0
Mars.....	757,0	9,3	3,5	16,1	- 3,8	19	22,0	31	73	5,6	5	0	3	0	6	25	15	6	6	7	8	5	15
Avril	753,9	14,4	5,9	24,1	0,0	14,15	30,0	21	56	1,6	1	0	0	0	18	27	12	8	15	5	2	2	1
Mai.....	753,9	14,6	8,1	22,1	2,4	1	28,6	14	66	38,8	9	0	0	0	13	36	7	2	4	8	3	4	16
Juin.....	753,0	18,8	11,5	27,1	4,2	3	34,8	19	61	32,8	9	0	0	4	9	32	7	2	4	12	17	7	0
Juillet.....	752,4	19,3	13,4	26,1	9,4	31	36,6	4	67	50,3	12	0	0	4	15	3	5	3	17	24	19	5	2
Août.....	754,3	20,5	13,6	28,6	9,0	1,27	37,0	18	66	12,0	3	0	0	0	7	33	1	12	6	17	4	13	0
Septembre..	752,0	16,0	10,3	22,5	1,5	25	31,5	15	69	37,7	7	0	0	1	0	11	0	2	0	21	0	3	53
Octobre....	753,5	11,8	7,1	17,0	0,0	25	23,0	11	83	140,4	10	0	0	1	11	18	0	2	24	30	5	3	0
Novembre..	752,5	4,7	1,6	8,1	- 4,4	30	17,0	4	87	51,7	13	1	14	0	12	27	6	2	8	19	2	5	9
Décembre..	756,5	2,8	- 0,1	5,9	- 6,0	30	11,0	20	92	75,7	11	0	13	0	10	20	9	4	12	23	7	3	5
Année.....	753,72	11,51	6,13	17,59	-17,6	18 janv.	37,0	18 août	74,5	531,5	107	7	53	10	111	251	73	53	129	216	88	61	113

BONNEVILLE (École Normale).

Longitude 4° 4′ E. — Latitude 46° 5′. — Altitude 449m,1.

Année 1893.	Pression barométrique moyenne.	Température. Moy.	Moyennes des min.	Moyennes des max.	Minim. absolu.	Dates.	Maxim. absolu.	Dates.	Humidité relative.	Pluie. Hauteur en millim.	Pluie. Nombre de jours.	Nombre de jours de neige.	de gelée.	d'orage.	Nombre de fois que le vent a été N	NE	E	SE	S	SW	W	NW	Calme.
Janvier	722,3	- 5,5	-10,0	- 0,7	-22,2	18	12,0	30	88	44,4	10	6	30	0	3	14	6	16	3	12	5	18	16
Février	722,2	1,9	- 2,8	7,1	-20,0	7	12,5	26	86	105,3	18	4	17	0	7	20	10	8	7	9	8	10	5
Mars.....	725,9	6,0	- 0,5	14,4	- 4,5	9,20,22	20,0	13	74	51,8	7	0	20	0	2	8	4	5	4	26	11	6	27
Avril	723,1	11,9	3,5	21,8	- 1,5	14	27,5	22	66	18,4	4	0	3	1	1	13	3	5	3	17	12	10	26
Mai.....	722,1	13,3	5,8	20,4	- 3,0	7	28,0	17	72	268,3	10	0	1	2	4	6	3	3	3	21	9	17	27
Juin.....	722,4	17,0	9,3	24,5	3,5	2,3,7	29,5	19	68	82,5	13	0	0	7	4	15	9	2	6	8	15	11	20
Juillet.....	722,3	18,2	12,3	25,1	6,0	19,20	31,5	4	76	166,2	17	0	0	5	5	8	3	0	4	16	14	20	23
Août.....	724,3	19,4	11,0	27,3	5,8	28	33,5	22	71	26,7	6	0	0	4	4	4	9	4	1	12	16	11	32
Septembre..	722,3	14,4	9,0	21,7	2,3	27	28,0	15,16	81	92,7	18	0	0	5	15	2	4	5	2	11	7	8	36
Octobre....	723,8	10,2	5,4	17,2	- 2,0	30	26,0	6	85	70,5	10	0	2	0	1	10	3	3	4	9	6	3	54
Novembre..	720,5	4,0	1,6	7,2	- 5,5	29	16,0	3	84	104,0	15	2	7	0	1	11	4	2	4	15	8	14	31
Décembre..	726,3	- 0,5	- 3,4	2,8	- 8,0	30,31	11,0	20	87	5,7	7	0	28	0	2	4	5	3	3	9	7	3	57
Année.....	723,13	9,19	3,45	15,73	-22,2	18 janv.	33,5	22 août	78,2	1036,5	135	12	108	24	49	115	63	56	44	165	118	131	354

BOURG (École Normale).

Longitude 2° 53′ E. — Latitude 46° 12′. — Altitude 250m,4.

Année 1893.	Pression barométrique moyenne.	Température. Moy.	Moyennes des min.	Moyennes des max.	Minim. absolu.	Dates.	Maxim. absolu.	Dates.	Humidité relative.	Pluie. Hauteur en millim.	Pluie. Nombre de jours.	Nombre de jours de neige.	de gelée.	d'orage.	Nombre de fois que le vent a été N	NE	E	SE	S	SW	W	NW	Calme.
Janvier	741,3	- 3,9	- 8,3	0,4	-25,0	17	11,0	9	87	103,3	10	6	26	0	56	4	7	2	19	5	0	0	0
Février	740,0	4,8	1,9	8,4	- 5,5	7	14,0	15,27	83	112,4	18	0	4	0	2	0	0	1	65	10	6	0	0
Mars	743,7	8,5	3,0	14,7	- 3,5	20	18,5	23,24,31	74	9,3	4	0	3	0	33	1	2	0	31	9	2	9	6
Avril	740,9	14,3	7,3	21,9	- 1,0	15	27,5	21,22	63	25,1	3	0	1	1	45	0	1	0	37	0	5	2	0
Mai.....	740,3	14,6	8,6	20,8	- 0,5	7	25,5	14,16,17	71	75,1	10	0	1	3	49	1	2	3	30	3	2	3	0
Juin.....	739,9	19,2	12,4	25,9	5,0	2	32,0	18,19	68	85,1	10	0	0	7	45	3	0	1	29	0	7	1	3
Juillet.....	739,7	20,2	15,2	26,2	10,0	19	35,0	4	72	55,9	12	0	0	3	49	5	1	0	13	5	3	6	11
Août.....	741,9	21,7	14,9	28,4	8,0	28,29	35,0	18	66	26,6	3	0	0	2	53	0	0	0	28	3	1	5	3
Septembre .	740,0	16,6	11,9	22,5	5,0	25	30,5	15	78	95,9	7	0	0	1	27	3	0	1	46	5	1	3	1
Octobre ...	741,2	11,9	8,8	17,1	2,0	21	21,5	12	88	69,4	12	0	0	0	46	4	1	7	16	10	0	2	7
Novembre..	738,8	4,6	2,1	7,2	- 5,0	29	15,5	4	86	80,8	9	2	12	0	42	0	0	0	29	1	2	0	16
Décembre..	743,7	1,7	- 1,0	4,4	- 7,5	6,31	11,0	20	88	25,2	7	1	19	0	65	1	0	0	22	0	0	0	5
Année.....	740,95	11,18	6,40	16,49	-25,0	17 janv.	35,0	4 juill. 18 août	77,0	764,1	105	9	66	17	513	22	14	18	365	51	29	31	52

BOURGES (École Normale).

Longitude 0°4′ E. — Latitude 47°5′. — Altitude 156m.

Année 1893.	Pression barométrique moyenne.	Température. Moy.	Moyennes des min.	Moyennes des max.	Minim. absolu.	Dates.	Maxim. absolu.	Dates.	Humidité relative.	Pluie. Hauteur en millim.	Nombre de jours.	Nombre de jours de neige.	de gelée.	d'orage.	Nombre de fois que le vent a été N	NE	E	SE	S	SW	W	NW	Calme.
Janvier....	750,6	- 1,5	- 4,7	2,2	-18,6	18	15,0	31	88	25,8	11	5	21	0	7	14	8	3	5	7	5	8	36
Février.....	746,9	6,5	2,9	11,2	- 5,4	6	17,0	15	82	67,1	22	0	4	0	0	1	4	3	5	18	36	8	9
Mars.....	752,6	9,2	3,2	16,5	- 2,0	19	22,4	31	68	16,1	7	0	2	1	4	19	10	7	3	5	9	7	29
Avril	749,7	14,5	6,6	23,4	1,0	14	29,2	22	52	32,1	2	0	0	1	12	15	21	5	6	0	3	3	25
Mai	749,6	14,7	8,5	21,3	0,4	2	28,0	14	66	55,7	10	0	0	3	9	30	5	1	2	5	8	3	30
Juin.....	748,9	18,6	12,3	26,0	4,4	1	32,8	19	61	44,7	10	0	0	5	12	20	2	0	2	7	14	11	22
Juillet.....	748,2	19,4	14,5	26,0	10,4	29	36,8	4	68	95,7	16	0	0	6	8	5	1	0	1	10	26	20	22
Août.....	750,4	21,1	14,5	28,8	9,5	2	37,0	18	62	3,2	2	0	0	3	8	28	6	3	2	3	10	8	25
Septembre..	747,7	16,3	11,3	22,9	1,6	25	32,0	5	76	46,9	11	0	0	2	6	11	4	1	1	23	21	6	17
Octobre....	749,5	11,7	8,4	17,0	2,2	25	22,0	5	84	74,8	18	0	0	2	4	11	3	3	0	25	15	5	27
Novembre..	747,6	4,8	2,2	8,4	- 3,2	12,28	16,0	17	85	50,0	15	2	8	0	7	24	9	4	1	12	12	3	18
Décembre..	752,2	2,7	0,1	6,5	- 8,0	31	14,6	13	87	46,4	14	2	14	0	5	20	2	4	5	15	8	1	33
Année.....	749,49	11,50	6,65	17,52	-18,6	18 janv.	37,0	18 août	73,3	558,5	138	9	49	23	82	198	75	34	33	130	167	83	293

BREST (Observatoire de la Marine).

Longitude 6°50′ W. — Latitude 48°23′. — Altitude 64m.

Année 1893.	Pression barométrique moyenne.	Température. Moy.	Moyennes des min.	Moyennes des max.	Minim. absolu.	Dates.	Maxim absolu.	Dates.	Humidité relative.	Pluie. Hauteur en millim.	Nombre de jours.	Nombre de jours de neige.	de gelée.	d'orage.	Nombre de fois que le vent a été N	NE	E	SE	S	SW	W	NW	Calme.
Janvier....	757,8	5,7	3,2	8,3	- 5,8	2	15,0	23	89	39,8	15	0	6	0	20	13	8	12	5	16	8	7	4
Février	751,2	8,3	6,1	10,6	1,2	5	17,8	7	85	148,3	21	0	0	0	1	3	4	8	8	29	20	11	0
Mars.....	759,8	11,0	6,5	16,1	1,0	19	23,6	25	75	7,0	6	0	0	0	7	24	12	8	5	18	10	6	3
Avril	757,7	14,4	9,3	21,5	3,4	15	28,2	25	69	1,5	3	0	0	0	7	41	5	3	7	17	5	2	3
Mai.....	757,1	15,3	11,0	21,1	7,6	2	27,0	13	69	17,5	7	0	0	0	8	33	5	9	6	18	5	8	1
Juin..	756,7	18,2	13,6	24,4	9,2	2	33,0	19	70	114,8	9	0	0	1	17	30	3	4	1	13	10	9	3
Juillet.....	755,9	18,0	14,8	22,9	11,0	28	30,8	1	78	116,0	14	0	0	1	17	6	0	1	0	27	15	27	0
Août.....	758,0	20,0	16,1	26,2	12,0	1	34,8	15	70	44,5	7	0	0	0	8	24	1	6	4	29	10	8	3
Septembre..	754,5	16,2	12,6	22,1	5,8	24	30,4	5	78	128,8	17	0	0	1	10	23	7	3	1	13	15	13	5
Octobre....	755,8	13,3	10,0	17,5	3,6	31	22,0	21,22	81	226,3	16	0	0	0	4	19	5	7	5	32	14	5	2
Novembre..	756,7	8,1	5,5	11,3	0,0	13	17,0	15	81	125,0	15	1	0	0	14	33	4	7	3	7	14	6	2
Décembre..	757,7	7,5	4,9	11,0	- 3,2	31	13,8	15	83	161,8	14	0	3	0	4	20	8	5	7	28	12	9	0
Année.....	756,58	13,00	9,17	17,75	- 5,8	2 janv.	34,8	15 août	77,3	1131,3	144	1	9	3	117	269	62	73	52	247	138	111	26

BRIVE (Collège).

Longitude 0°48′ W. — Latitude 45°10′. — Altitude 112m,3.

Année 1893.	Pression barométrique moyenne.	Température. Moy.	Moyennes des min.	Moyennes des max.	Minim. absolu	Dates.	Maxim. absolu.	Dates	Humidité relative.	Pluie. Hauteur en millim.	Nombre de jours.	Nombre de jours de neige.	de gelée.	d'orage.	Nombre de fois que le vent a été N	NE	E	SE	S	SW	W	NW	Calme.
Janvier....	754,1	- 0,4	- 4,6	5,2	-20,5	18	14,5	8,31	75	31,3	8	3	22	0	9	3	8	6	2	0	8	6	51
Février	752,1	7,0	3,4	12,3	- 4,8	7	19,0	19	83	112,1	16	0	5	0	3	10	3	16	10	9	21	9	3
Mars.....	755,4	10,6	3,7	18,6	- 2,3	20	23,0	29	65	36,3	5	0	1	0	1	6	9	18	4	2	8	16	29
Avril	752,0	15,6	6,8	25,1	0,5	15	32,0	21	58	8,2	2	0	0	0	9	6	3	27	3	1	7	11	22
Mai.....	752,1	16,2	8,0	24,5	2,8	9	30,0	14	59	41,9	8	0	0	3	11	12	11	8	6	2	5	18	20
Juin.....	751,9	20,0	12,3	28,1	5,5	2	36,0	27	59	44,7	7	0	0	5	9	12	5	7	7	4	13	16	17
Juillet.....	752,6	19,7	14,8	26,6	9,0	29	37,5	3	72	49,0	12	0	0	5	27	3	7	2	2	3	22	18	12
Août.....	753,4	23,0	14,7	32,0	8,0	27	39,0	17	59	31,9	4	0	0	2	.	.	.	.	.	.	.	.	.
Septembre..	751,4	16,6	11,7	24,5	5,0	25	33,0	5	78	106,6	12	0	0	1	.	.	.	.	.	.	.	.	.
Octobre....	753,4	13,4	8,5	19,4	2,2	25	25,0	12	89	77,5	10	0	0	0	4	2	2	2	0	1	21	12	34
Novembre..	751,1	6,2	3,3	10,8	- 4,6	29	18,0	4,16	85	114,6	14	2	6	0	5	7	15	4	2	2	28	7	20
Décembre..	755,9	3,7	0,4	8,9	- 4,6	30	13,0	13,17	89	40,0	9	0	15	0	8	3	6	18	7	3	11	12	25
Année.....	752,95	12,63	6,92	19,67	-20,5	18 janv.	39,0	17 août	72,6	694,1	107	5	49	16	.	.	.	.	.	.	.	.	.

CAEN (École Normale).

Longitude 2°41′ W. — Latitude 49°11′. — Altitude 21m,5.

Année 1893.	Pression barométrique moyenne.	Température. Moy.	Moyennes des min.	Moyennes des max.	Minim. absolu.	Dates.	Maxim. absolu.	Dates.	Humidité relative.	Pluie. Hauteur en millim.	Nombre de jours.	Nombre de jours de neige.	de gelée.	d'orage.	Nombre de fois que le vent a été N	NE	E	SE	S	SW	W	NW	Calme.
Janvier.....	761,9	1,8	- 1,6	5,3	-13,0	16	12,5	29	90	53,3	13	6	16	0	9	2	12	14	15	1	21	19	0
Février.....	755,2	6,7	3,0	10,7	- 4,0	6	16,0	19	85	47,7	21	0	2	0	3	4	7	3	9	21	26	5	0
Mars.....	764,1	8,2	2,1	15,5	- 4,0	19	21,5	31	77	4,0	4	0	11	0	3	18	16	10	4	4	27	11	0
Avril	762,3	11,4	3,4	20,2	- 2,5	15	29,0	19	74	2,0	2	0	3	0	11	25	16	9	1	3	6	7	12
Mai.....	761,4	13,9	7,5	20,9	0,5	2	28,5	14	74	25,3	6	0	0	1	4	21	17	6	3	10	12	9	11
Juin.....	760,2	16,8	9,0	24,3	1,8	2	33,0	19	72	10,5	8	0	0	0	14	22	8	6	1	6	19	13	1
Juillet.....	758,5	17,8	12,3	24,1	8,0	29	33,0	7	81	80,6	13	0	0	2	16	6	2	0	9	11	23	26	0
Août.....	761,6	18,6	11,9	27,2	8,5	3	38,0	18	81	15,5	6	0	0	0	7	30	0	7	9	14	16	10	0
Septembre..	758,0	14,6	9,6	21,8	3,0	25	30,0	5,6	79	.	14	0	0	0	10	10	7	3	3	6	33	18	0
Octobre....	759,5	11,4	6,7	17,5	- 2,0	25	22,0	1	84	71,5	19	0	1	1	4	0	1	4	3	4	6	28	43
Novembre..	759,4	6,3	2,1	10,5	- 4,6	2	17,0	17	87	60,6	16	1	13	0	15	15	5	1	6	10	18	20	0
Décembre..	762,2	4,2	1,0	8,4	- 7,5	31	15,0	13	91	26,2	16	0	10	0	7	7	15	12	14	22	8	8	0
Année.....	760,36	10,98	5,58	17,20	-13,0	16 janv.	38,0	18 août	81,3	.	138	7	56	4	.	.	.	.	.	.	.	.	.

CAHORS (École Normale).

Longitude 0°54′ W. — Latitude 44°27′. — Altitude 122m.

Année 1893	Pression barométrique moyenne.	Température. Moy.	Moyennes des min.	Moyennes des max.	Minim. absolu.	Dates.	Maxim. absolu.	Dates.	Humidité relative.	Pluie. Hauteur en millim.	Nombre de jours.	Nombre de jours de neige.	de gelée.	d'orage.	Nombre de fois que le vent a été N	NE	E	SE	S	SW	W	NW	Calme.
Janvier	753,2	0,9	- 3,8	5,9	-11,2	13	15,9	30	93	15,5	4	2	24	0	.	.	.	.	.	.	.	.	.
Février	751,6	7,2	2,6	12,9	- 4,0	5	18,5	15	91	99,0	12	0	4	0	.	.	.	.	.	.	.	.	.
Mars.....	754,3	10,9	5,1	18,6	1,0	8	23,4	9	79	16,0	4	0	0	0	.	.	.	.	.	.	.	.	.
Avril	751,8	16,0	7,9	24,6	3,5	1,14,15	31,5	21	70	46,7	3	0	0	1	.	.	.	.	.	.	.	.	.
Mai.....	751,3	16,7	9,8	24,1	3,2	2	29,0	5	67	73,1	10	0	0	0	.	.	.	.	.	.	.	.	.
Juin.....	751,3	20,8	13,2	28,1	9.1	3	35,5	27	68	57,5	10	0	0	1	.	.	.	.	.	.	.	.	.
Juillet.....	751,9	20,8	15,0	27,5	11,2	16	37,0	3	71	60,5	9	0	0	0	.	.	.	.	.	.	.	.	.
Août.....	752,2	23,0	15,7	31,1	9,8	28	37,5	14	60	37,1	4	0	0	0	.	.	.	.	.	.	.	.	.
Septembre..	750,6	18,0	12,5	24,9	7,9	27	32,3	15	75	71,4	10	0	0	1	.	.	.	.	.	.	.	.	.
Octobre....	753,0	13,4	8,7	19,8	2,1	30	24,6	12	87	151,8	10	0	0	0	.	.	.	.	.	.	.	.	.
Novembre..	750,1	6,3	2,4	10,8	- 4,3	29	18,0	17	90	56,4	13	1	4	0	.	.	.	.	.	.	.	.	.
Décembre..	754,8	3,7	0,6	9,1	- 5,0	31	15,2	17	91	33,8	11	0	12	0	.	.	.	.	.	.	.	.	.
Année.....	752,18	13,14	7,48	19,78	-11,2	13 janv.	37,5	14 août	78,5	721,8	100	3	41	3	.	.	.	.	.	.	.	.	.

CARCASSONNE (École Normale).

Longitude 0°1′W . — Latitude 43°13′. — Altitude 120m.

Année 1893.	Pression barométrique moyenne.	Température. Moy.	Moyennes des min.	Moyennes des max.	Minim. absolu.	Dates.	Maxim. absolu.	Dates.	Humidité relative.	Pluie. Hauteur en millim.	Nombre de jours.	Nombre de jours de neige.	de gelée.	d'orage.	Nombre de fois que le vent a été N	NE	E	SE	S	SW	W	NW	Calme.
Janvier	752,6	2,0	- 1,2	5,9	- 8,5	13	14,6?	31	86	15,0	7	3	16	0	0	3	5	14	1	5	8	47	10
Février	752,6	7,9	3,1	13,0	- 2,3	6	16,5	15	88	20,2	13	0	4	1	0	3	3	8	0	8	15	19	28
Mars.....	754,7	11,0	5,1	17,4	- 1,0	20	23,5	9	76	11,3	5	0	2	0	1	4	14	7	0	1	15	26	25
Avril.....	751,4	15,2	7,6	22,2	3,0	15,16	30,5	24	72	13,8	3	0	0	1	0	0	44	2	0	0	17	4	23
Mai.....	750,8	17,2	10,2	24,1	4,0	8	30,6	4	74	26,5	10	0	0	2	7	8	2	7	0	1	8	30	30
Juin.....	750,9	20,0	11,3	27,7	6,5	27	32,0	27	64	74,0	9	0	0	3	0	2	4	6	2	0	6	38	32
Juillet.....	751,9	21,2	14,6	27,3	.	.	36,5	3	65	56,3	7	0	0	1	3	3	4	2	0	0	5	54	22
Août.....	752,4	23,1	16,3	29,8	10,5	28	33,0	20,22,25,26	56	35,6	4	0	0	0	0	0	36	0	0	0	14	11	32
Septembre..	750,9	18,8	14,3	24,0	7,5	27,28,29	29,3	7	74	42,3	11	0	0	2	1	0	25	0	0	1	24	26	13
Octobre....	752,8	14,8	9,9	21.6	2,5	30	28,0	18	78	11,0	5	0	0	0	0	8	9	2	0	4	26	23	21
Novembre..	750,2	7,6	3,9	12,3	- 2,0	25,29	.	.	83	115,8	13	4	5	0	0	2	8	10	0	7	41	8	14
Décembre..	754,2	5,0	1,8	9,4	- 2,3	29,30	14,5	13,14,19	84	22,7	10	1	7	0	0	6	9	17	0	13	29	19	0
Année.....	752,12	13,65	8,08	19,56	- 8,5	13 janv.	36,5	3 juill.	75,0	444,5	97	8	34	10	12	39	163	75	3	40	208	305	250

CARPENTRAS (Commission météorologique).

Longitude 2°43′ E. — Latitude 44°3′. — Altitude 96m.

Année 1893.	Pression barométrique moyenne.	Température. Moy.	Moyennes des min.	Moyennes des max.	Minim. absolu.	Dates.	Maxim. absolu.	Dates.	Humidité relative.	Pluie. Hauteur en millim.	Pluie. Nombre de jours.	Nombre de jours de neige.	de gelée.	d'orage.	Nombre de fois que le vent a été N	NE	E	SE	S	SW	W	NW	Calme.
Janvier....	749,7	0,5	- 2,5	4,4	- 9,8	18	12,6	29	87	8,7	1	1	20	0	43	0	0	0	12	0	1	6	0
Février....	752,2	7,6	3,3	12,1	- 3,0	7	16,4	18	76	53,1	9	0	6	1	18	0	0	1	9	0	0	0	0
Mars.....	754,4	10,5	5,2	16,3	- 0,6	20	20,0	10	73	8,0	5	0	1	0	23	0	0	0	5	0	0	0	0
Avril.....	752,1	15,8	7,5	22,5	3,8	15	26,6	21	71	35,2	5	0	0	1	11	0	0	5	1	0	0	0	0
Mai.....	750,3	17,0	11,5	22,7	6,0	8	28,2	16	66	66,9	7	0	0	2	30	1	0	0	0	2	0	1	0
Juin.....	750,2	21,3	14,6	28,1	10,2	7	32,8	30	65	46,7	3	0	0	4	24	0	0	0	0	1	0	0	0
Juillet.....	750,1	23,0	17,2	29,2	15,2	18	35,6	4	57	5,3	3	0	0	2	41	0	0	0	2	2	0	0	0
Août.....	752,0	23,4	15,8	30,7	12,4	28	35,2	24	57	69,0	3	0	0	0	24	0	0	0	0	0	0	0	0
Septembre..	750,5	18,9	14,5	23,9	8,2	29	29,6	5,7	74	98,6	9	0	0	3	24	0	0	0	6	0	0	0	0
Octobre....	752,1	15,0	10,2	20,1	3,6	29,30	26,2	6	84	42,8	7	0	0	2	11	0	0	0	14	0	0	0	0
Novembre..	748,6	7,5	4,0	11,5	- 3,0	29	19,6	5	86	45,1	9	0	6	0	22	1	0	0	0	0	0	0	0
Décembre..	753,5	3,9	0,5	7,5	- 6,2	31	13,6	11,19,20	83	30,2	6	0	16	0	16	0	0	0	7	0	0	0	0
Année.....	751,31	13,70	8,48	19,08	- 9,8	18 janv.	35,6	4 juill.	73,3	509,6	67	1	49	15	.	.	.	.	.	.	.	.	.

CEMPUIS (Orphelinat Prévost).

Longitude 0°21′ W. — Latitude 49°40′. — Altitude 166m.

Année 1893.	Pression barométrique moyenne.	Température. Moy.	Moyennes des min.	Moyennes des max.	Minim. absolu.	Dates.	Maxim. absolu.	Dates.	Humidité relative.	Pluie. Hauteur en millim.	Pluie. Nombre de jours.	Nombre de jours de neige.	de gelée	d'orage.	Nombre de fois que le vent a été N	NE	E	SE	S	SW	W	NW	Calme.
Janvier....	747,8	0,0	.	2,4	-18,8	18	8,8	30	92	44,2	17	7	23	0	6	7	1	1	2	11	5	2	58
Février....	741,2	4,8	0,9	8,0	- 6,2	6	14,0	19	89	65,1	21	3	10	0	0	0	1	5	4	45	3	3	23
Mars.....	750,4	7,2	0,8	13,8	- 4,2	19,20	20,0	31	77	3,6	7	1	16	0	3	4	7	1	3	13	8	6	48
Avril.....	749,4	11,4	2,0	21,1	- 4,0	15	28,5	21	68	0,5	2	0	6	0	7	27	3	1	0	4	1	0	47
Mai.....	747,9	13,1	5,3	21,1	- 2,5	6	28,0	14,17	86	41,2	11	0	2	2	6	1	2	2	5	2	3	5	67
Juin.....	747,1	16,4	8,1	24,5	- 0,5	1	33,0	9	73	29,7	6	0	1	2	6	0	0	0	2	12	0	0	70
Juillet.....	745,1	18,0	11,5	22,4	6,5	29	29,0	2	71	101,5	17	0	0	2	2	0	0	0	12	10	3	2	64
Août.....	748,5	.	.	.	.	.	.	.	.	52,3	9	0	0	0	4	17	2	0	5	8	1	8	48
Septembre..	744,4	.	.	.	1,0	25,26	25,0	6,7	.	74,5	16	0	0	1	3	11	3	3	17	13	3	7	30
Octobre....	745,9	.	.	14,6	- 2,5	20	18,0	17	.	79,5	16	0	6	0	3	1	0	0	14	15	2	1	57
Novembre..	745,7	3,8	0,3	7,1	- 4,5	10,13	15,8	2	89	82,0	14	2	14	0	4	15	0	0	4	6	0	5	56
Décembre..	748,7	- 2,9	- 0,1	6,4	- 8,2	31	15,5	14	90	74,2	10	0	12	0	0	0	0	1	9	20	1	1	61
Année.....	746,84	.	.	.	-18,8	18 janv.	.	.	.	647,7	146	13	90	7	44	83	19	14	77	159	30	40	629

CHALONS-SUR-MARNE (École Normale).

Longitude 2°1′ E. — Latitude 48°57′ — Altitude 89m,5.

Année 1893.	Pression barométrique moyenne.	Température. Moy.	Moyennes des min.	Moyennes des max.	Minim. absolu.	Dates.	Maxim. absolu.	Dates.	Humidité relative.	Pluie. Hauteur en millim.	Pluie. Nombre de jours.	Nombre de jours de neige.	de gelée.	d'orage.	Nombre de fois que le vent a été N	NE	E	SE	S	SW	W	NW	Calme.
Janvier....	.	- 3,1	- 6,7	- 0,1	-18,5	17	8.2	30	88	?14,4	11	7	25	0	7	31	0	3	9	19	11	5	6
Février....	.	5,3	1,4	8,6	- 6,0	6	15,0	16	84	99,6	20	0	7	0	1	0	0	6	31	25	12	7	2
Mars.....	.	8,0	1,7	14,3	- 3,5	20	19,5	31	73	9,0	4	1	6	0	14	10	8	6	12	16	12	6	9
Avril.....	.	13,9	.	21,7	.	.	27,0	20,26	58	0,0	0	0	5	0	19	17	11	13	1	7	1	8	13
Mai.....	.	14,6	6,3	21,0	.	.	28,0	14,17	74	11,2	3	0	1	0	19	20	4	2	2	3	17	11	15
Juin.....	.	18,0	8,3	24,3	.	.	33,5	19	65	51,9	6	0	0	1	16	13	3	1	6	16	13	14	8
Juillet.....	.	19,4	11,8	25,1	6,4	31	33,0	8	74	57,4	13	0	0	4	2	3	0	4	9	14	23	11	27
Août.....	.	19,9	12,4	26,8	6,0	30	36,5	22	74	14,2	3	0	0	2	5	7	0	7	9	23	34	8	0
Septembre.	.	14,5	8,1	20,2	.	.	27,2	5	75	?30,0	10	0	0	2	3	6	5	3	19	15	9	5	25
Octobre....	.	10,8	5,1	15,2	0,0	13,19,21	19,0	11	83	101,6	15	0	0	1	11	12	0	5	11	41	6	7	0
Novembre..	.	4,4	0,1	8,0	- 6,5	11	14,5	17	85	?32,7	17	2	13	0	11	17	0	13	10	14	13	12	0
Décembre..	.	1,9	- 1,5	5,0	-10,5	31	12,0	13,14	85	54,3	11	1	21	0	23	11	0	2	23	11	5	12	6
Année.....	.	10,63	4,36	15,84	-18,5	17 janv.	36,5	22 août	76,5	476,3	113	11	78	10	.	.	.	.	.	.	.	.	.

CHARLEVILLE (École Normale).

Longitude 2°23′ E. — Latitude 49°46′. — Altitude 145m.

Année 1893.	Pression barométrique moyenne.	Température. Moy.	Moyennes des min.	Moyennes des max.	Minim. absolu.	Dates.	Maxim. absolu.	Dates.	Humidité relative.	Pluie. Hauteur en millim.	Nombre de jours.	Nombre de jours de neige.	de gelée.	d'orage.	Nombre de fois que le vent a été N	NE	E	SE	S	SW	W	NW	Calme.
Janvier	750,0	- 2,8	- 6,3	0,8	-18,5	16	9,0	31	84	41,6	9	5	22	0	3	21	28	11	5	19	2	3	1
Février.....	744,4	4,9	1,4	8,2	- 7,2	7	15,6	16	80	147,5	22	3	6	0	6	11	3	3	2	18	31	10	0
Mars.....	752,5	7,6	1,0	14,1	- 3,8	20	22,1	31	73	18,0	9	2	14	0	10	15	9	8	2	21	7	21	0
Avril.....	750,8	13,3	3,7	22,6	- 2,6	15	30,6	26	60	0,0	2	0	2	0	5	8	24	33	14	1	2	1	2
Mai.....	749,9	14,4	5,2	21,4	1,0	19	28,5	18	71	14,7	6	0	0	1	19	10	11	4	12	25	8	4	0
Juin.....	748,3	17,5	9,6	25,8	0,5	1	35,5	19	67	23,0	9	0	0	3	19	21	6	4	5	16	6	13	0
Juillet.....	746,7	18,7	11,9	25,5	4,2	31	34,8	8	71	98,0	17	0	0	7	3	0	0	1	1	13	20	6	49
Août.....	750,5	19,4	10,2	27,2	2,0	1,2	36,5	18	73	32,1	11	0	0	2	15	15	9	2	17	22	9	4	0
Septembre..	746,8	14,4	7,5	20,5	0,5	25	27,5	5	82	64,8	14	0	0	3	10	12	1	0	11	21	14	3	18
Octobre....	748,2	10,8	5,8	15,8	0,0	28	20,2	22	84	141,2	18	0	0	1	17	4	1	0	38	29	4	0	0
Novembre..	747,5	4,3	0,6	8,1	- 6,0	22	14,2	5	85	57,6	15	0	14	2	26	4	0	11	2	14	4	10	19
Décembre..	751,5	2,0	- 1,1	5,3	-11,0	31	12,5	13	89	79,7	15	0	.	0	19	15	6	2	27	8	7	9	0
Année.....	748,93	10,38	4,13	16,28	-18,5	16 janv.	36,5	18 août	76,6	718,2	147	10	.	19	152	136	98	79	136	207	114	84	89

CHARTRES (École Normale).

Longitude 0°51′ W. — Latitude 48°27′. — Altitude 158m,9.

Année 1893.	Pression barométrique moyenne.	Température. Moy.	Moyennes des min.	Moyennes des max.	Minim. absolu.	Dates.	Maxim. absolu.	Dates.	Humidité relative.	Pluie. Hauteur en millim.	Nombre de jours.	Nombre de jours de neige.	de gelée.	d'orage.	Nombre de fois que le vent a été N	NE	E	SE	S	SW	W	NW	Calme.
Janvier	749,8	- 0,7	- 3,9	3,3	-15,0	18	10,5	29	.	35,6	14	6	19	0	8	8	1	6	3	5	15	19	28
Février	744,9	5,5	2,7	9,1	- 4,0?	6	14,0	15	87	47,9	15	0	4	0	4	8	0	4	7	13	13	18	17
Mars.....	752,2	9,0	3,5	14,6	- 2,0	19	22,0	31	72	11,2	7	0	3	1	12	15	2	1	3	7	0	8	45
Avril	749,7	14,4	6,5	23,0	- 0,5	15	29,0	20,22,25	60	5,8	2	0	1	0	7	12	6	4	1	1	8	9	42
Mai.....	749,1	14,3	8,4	21,3	1,0	7	.	.	67	27,4	8	0	0	1	9	18	1	6	12	1	2	9	35
Juin.....	748,2	17,9	9,9	26,0	3,0	1	35,0	19	64	14,8	5	0	0	3	12	6	1	3	1	4	13	11	39
Juillet.....	745,6	18,8	12,6	25,4	9,0	23	36,0	3	69	65,0	15	0	0	2	12	2	0	6	1	24	7	7	34
Août.....	750,0	19,7	12,3	27,4	7,5?	5	37,5	18	63	4,7	4	0	0	2	14	1	3	0	6	8	15	19	27
Septembre..	746,6	15,2	9,3	21,0	1,0	25	30,0	5	71	39,6	9	0	0	0	29	6	0	0	16	1	14	8	16
Octobre ...	748,3	10,5	5,9	15,5	- 1,0	25	20,0	8,15	83	96,8	8	0	1	1	3	1	2	5	0	23	0	20	39
Novembre..	747,2	4,2	0,4	8,1	- 5,0	24	15,0	17	88	24,8	14	3	15	0	31	6	0	0	2	12	10	15	14
Décembre..	750,9	2,5	- 0,1	6,3	- 7,0	31	13,0	13	91	69,0	10	0	15	0	10	3	6	8	7	5	8	7	39
Année	748,54	10,94	5,63	16,75	-15,0	18 janv.	37,5	18 août	75,3	442,6	111	9	58	10	151	86	22	43	59	104	105	150	375

CHATEAUROUX (École Normale).

Longitude 0°39′ W. — Latitude 46°49′. — Altitude 158m.

Année 1893.	Pression barométrique moyenne.	Température. Moy.	Moyennes des min.	Moyennes des max.	Minim. absolu.	Dates.	Maxim. absolu.	Dates.	Humidité relative.	Pluie. Hauteur en millim.	Nombre de jours.	Nombre de jours de neige.	de gelée.	d'orage.	Nombre de fois que le vent a été N	NE	E	SE	S	SW	W	NW	Calme.
Janvier	749,9	- 0,9	- 4,6	2,6	-24,0	18	15,0	31	87	4,5	6	2	23	0	16	3	0	0	6	6	0	8	54
Février	746,4	7,0	3,6	11,1	- 5,0	6,7	16,0	15	87	86,8	19	0	4	0	1	2	3	1	3	33	3	2	36
Mars.....	752,0	9,3	2,4	16,4	- 3,0	19	21,5	30	78	9,5	3	0	3	0	2	6	7	0	4	5	7	4	58
Avril	749,6	14,6	6,0	23,7	1,0	15	30,0	21	61	3,8	3	0	0	0	6	9	12	1	4	8	5	1	44
Mai.....	748,9	15,0	8,6	22,1	2,5	1	30,0	14	74	39,5	7	0	0	0	11	7	2	0	0	16	1	8	48
Juin.....	748,2	19,7	12,6	27,5	5,0	2	35,5	30	71	33,1	9	0	0	0	2	3	3	0	1	20	1	3	57
Juillet	748,2	20,2	14,5	27,1	10,5	29	38,0	4	67	60,3	12	0	0	0	1	3	0	0	4	19	18	17	31
Août.....	750,1	22,0	15,1	30,2	8,0	9	37,0?	17	50	22,3	3	0	0	1	9	18	12	7	8	9	8	22	0
Septembre..	747,6	17,3	12,1	23,4	3,0	25	32,5	5	69	55,4	14	0	0	2	17	11	4	1	19	18	9	11	0
Octobre....	749,2	13,0	7,8	19,0	1,5	26	24,0	2	86	40,0	8	0	0	0	7	6	3	3	5	48	9	4	8
Novembre..	747,6	5,0	1,6	8,9	- 4,0	9	16,0	17	90	30,3	8	2	8	0	12	19	0	3	0	12	4	4	38
Décembre..	751,8	3,7	0,4	8,2	- 7,0	4	14,0	14	91	26,5	7	0	10	0	3	9	4	0	0	19	0	13	45
Année.....	749,13	12,16	6,68	18,35	-24,0	18 janv.	38,0	4 juill.	75,9	412,0	99	4	48	3	87	96	50	16	54	213	65	97	417

CHATEAUROUX (Commission météorologique).

Longitude 0°39′ W. — Latitude 46°49′. — Altitude 155m,3.

Année 1893.	Pression barométrique moyenne.	Température. Moy.	Moyennes des min.	Moyennes des max.	Minim. absolu.	Dates.	Maxim. absolu.	Dates.	Humidité relative.	Pluie. Hauteur en millim.	Pluie. Nombre de jours.	Nombre de jours de neige.	de gelée.	d'orage.	N	NE	E	SE	S	SW	W	NW	Calme.
Janvier	749,2	- 1,1	- 4,2	2,4	-21,5	18	14,5	31	90	16,0	7	3	21	0	20	15	4	6	11	9	13	15	0
Février	749,8	7,0	3,5	11,2	- 3,5	5	19,0	19	85	55,3	17	0	4	0	1	2	12	12	26	17	5	9	0
Mars.....	751,6	10,1	4,0	17,8	- 2,0	19	23,0	12	76	9,3	5	0	2	1	23	18	11	0	6	4	9	22	0
Avril	748,2	15,1	7,5	24,3	0,5	13	31,5	21,22	61	4,0	2	0	0	1	15	24	12	13	0	1	0	18	7
Mai.....	748,4	15,6	9,4	23,2	3,5	1	29,5	14	62	35,3	9	0	0	2	10	22	11	1	0	24	5	20	0
Juin.....	748,1	19,7	13,0	27,3	5,5	1	35,0	27	62	41,8	12	0	0	8	21	26	1	0	7	11	10	14	0
Juillet.....	747,9	20,3	14,9	26,9	11,0	29	36,5	1	65	54,5	13	0	0	3	1	2	3	0	5	30	23	29	0
Août	749,4	22,0	14,5	30,5	9,5	27	38,0	16	76	22,5	4	0	0	2	8	19	12	6	9	9	11	19	0
Septembre..	746,8	17,1	11,8	23,2	3,5	25	31,5	5	72	66,0	14	0	0	1	17	11	4	1	19	20	9	9	0
Octobre....	748,4	12,8	9,3	17,9	3,5	22	23,5	11	83	69,0	14	0	0	2	18	9	0	0	17	23	12	14	0
Novembre..	746,9	5,2	2,5	8,8	- 3,0	9,12	?16,5	4	88	49,0	11	3	8	0	30	16	7	6	10	10	3	8	0
Décembre..	751,0	3,6	0,3	7,0	- 7,0	31	15,0	13	91	37,8	10	0	11	0	21	19	5	10	22	2	2	12	0
Année.....	748,52	12,28	7,21	18,38	-21,5	18 janv.	38,0	16 août	74,3	460,5	118	6	46	20	185	183	82	55	132	160	102	189	7

CHAUMONT (École Normale).

Longitude 2°48′ E. — Latitude 48°7′. — Altitude 331m,9.

Année 1893.	Pression barométrique moyenne.	Température. Moy.	Moyennes des min.	Moyennes des max.	Minim. absolu.	Dates.	Maxim. absolu.	Dates.	Humidité relative.	Pluie. Hauteur en millim.	Pluie. Nombre de jours.	Nombre de jours de neige.	de gelée.	d'orage.	N	NE	E	SE	S	SW	W	NW	Calme.
Janvier	732,9	- 4,2	- 8,3	- 0,5	-25,6	19	10,5	31	86	36,2	7	5	27	0	5	10	2	4	16	2	0	2	52
Février	729,9	4,3	1,3	8,3	- 8,0	7	15,5	16	84	106,6	18	2	6	0	1	4	2	10	29	27	11	0	0
Mars.....	736,2	7,3	0,7	14,2	- 4,2	5	21,2	31	71	11,2	6	1	12	0	0	2	5	0	1	0	0	0	85
Avril	734,2	13,8	4,2	22,8	- 2,6	15	28,4	20	57	14,5	2	0	4	0	1	11	8	4	1	0	0	1	64
Mai.....	733,3	14,0	6,8	21,3	- 1,7	7	27,8	17	69	31,6	7	0	1	1	2	4	7	4	2	1	3	0	70
Juin.....	732,5	17,9	9,3	25,7	1,2	1	34,0	19	65	44,2	8	0	0	6	13	14	10	5	5	27	4	12	0
Juillet.....	732,0	18,4	12,7	25,2	9,0	29	34,2	4	73	90,7	16	0	0	4	0	1	0	2	2	10	3	1	74
Août.....	734,7	19,8	12,1	26,9	6,8	26	34,5	17,18	69	40,4	6	0	0	4	8	20	5	7	10	27	4	12	0
Septembre..	731,5	14,5	9,7	20,4	- 0,7	25	30,0	5	77	35,9	16	0	1	2	1	5	1	0	13	29	3	2	36
Octobre....	733,4	10,5	4,6	15,3	- 7,6	28	21,1	9	85	139,9	16	0	7	0	10	14	0	3	17	32	16	1	0
Novembre..	731,5	3,5	0,0	6,5	- 5,6	28	13,3	14	88	87,0	12	2	16	0	0	13	4	5	6	4	0	0	58
Décembre..	735,9	0,8	- 1,8	4,1	-11,6	31	11,1	14	90	44,8	11	2	21	0	4	20	4	43	8	8	0	6	0
Année.....	733,17	10,05	4,28	15,85	-25,6	19 janv.	34,5	17,18 août	76,2	683,0	125	12	95	17	45	118	48	87	110	167	44	37	439

DAX (École Normale).

Longitude 3°24′ W. — Latitude 43°43′. — Altitude 10m,5.

Année 1893.	Pression barométrique moyenne.	Température. Moy.	Moyennes des min.	Moyennes des max.	Minim. absolu.	Dates.	Maxim. absolu.	Dates.	Humidité relative.	Pluie. Hauteur en millim.	Pluie. Nombre de jours.	Nombre de jours de neige.	de gelée.	d'orage.	N	NE	E	SE	S	SW	W	NW	Calme.
Janvier	761,9	3,0	- 1,5	8,7	-10,5	13	16,2	30,31	.	26,2	11	0	19	0	.	.	.	.	.	.	.	.	.
Février	760,3	8,9	4,4	14,5	- 0,8	5	20,2	18	87	132,1	18	0	1	0	0	0	0	6	13	4	15	3	48
Mars.....	761,9	12,4	6,4	19,5	0,8	20	23,5	27	83	7,9	4	0	0	0	2	1	4	30	7	8	1	5	35
Avril	759,3	15,3	8,9	22,7	2,5	14	28,5	23	78	38,5	6	0	0	1	5	1	5	15	6	8	18	7	18
Mai.....	759,4	16,8	11,2	22,9	7,7	2,8	27,2	5	74	26,9	9	0	0	2	2	6	3	12	3	21	5	10	31
Juin.....	759,3	18,7	13,1	24,9	7,5	3	33,5	11	86	40,9	11	0	0	5	.	.	.	.	.	.	.	.	.
Juillet.....	760,7	19,4	15,0	24,7	10,0	23	28,7	23	85	33,6	11	0	0	2	0	1	0	7	7	13	13	10	42
Août.....	760,5	22,6	16,5	29,5	8,0	31	35,2	14	79	0,9	2	0	0	1	7	9	1	10	14	14	18	16	4
Septembre..	758,5	17,5	12,3	23,4	6,3	27	31,0	4	89	106,1	17	0	0	3	0	3	2	11	3	2	5	5	56
Octobre....	760,5	13,6	9,1	18,5	4,6	22	21,8	12	92	116,0	11	0	0	2	2	3	0	8	5	10	4	1	0
Novembre..	758,8	8,0	4,7	11,9	- 3,0	29	19,3	13	90	88,3	16	1	3	0	.	.	.	.	.	.	.	.	.
Décembre..	763,2	5,7	2,6	9,5	- 2,5	29	17,5	13	94	57,9	15	1	8	1	1	3	2	9	2	5	4	4	41
Année.....	760,36	13,49	8,56	19,23	-10,5	13 janv.	35,2	14 août	85,5	675,3	131	2	31	17	.	.	.	.	.	.	.	.	.

DIJON (École Normale).

Longitude 2°42′ E. — Latitude 47°19′. — Altitude 237m,5.

Année 1893.	Pression barométrique moyenne.	Température. Moy.	Moyennes des min.	Moyennes des max.	Minim. absolu.	Dates.	Maxim. absolu.	Dates.	Humidité relative.	Pluie. Hauteur en millim.	Pluie. Nombre de jours.	Nombre de jours de neige.	de gelée.	d'orage.	Nombre de fois que le vent a été N	NE	E	SE	S	SW	W	NW	Calme.
Janvier	742,2	- 3,1	- 7,2	1,1	-18,0	18	20,5	30	73	32,5	6	4	27	0	33	2	4	0	11	7	7	24	5
Février.....	739,3	4,9	1,3	9,3	- 7,0	7	15,0	16	79	56,4	18	0	5	0	1	0	4	13	13	26	13	14	0
Mars.....	744,3	8,7	2,6	15,0	- 3,0	7,12	21,0	31	61	5,5	5	0	7	0	30	37	1	1	9	8	5	2	0
Avril.....	742,2	14,8	6,0	23,3	1,0	15	29,0	21,22	45	5,0	1	0	0	2	32	42	0	0	1	2	0	4	9
Mai.....	741,5	14,7	8,5	21,1	4,0	2,8	26,0	17	57	7,5	7	0	0	0	15	35	0	1	3	1	12	2	24
Juin.....	740,9	18,6	12,7	25,6	5,0	1	32,5	19	61	55,6	11	0	0	3	17	18	4	0	5	0	11	4	31
Juillet.....	740,4	19,6	14,6	26,0	9,6	19	35,5	2	57	75,1	10	0	0	5	6	2	2	7	5	12	16	13	30
Août.....	743,3	20,8	14,5	.	9,1	2	.	.	66	22,5	3	0	0	1	5	0	0	0	1	8	1	21	57
Septembre..	740,2	15,9	11,4	.	5,0	26	.	.	77	46,2	11	0	0	1	0	0	0	1	3	1	13	19	53
Octobre....	742,0	11,7	7,9	16,6	0,5	28	21,5	8	81	137,9	10	0	0	0	6	2	0	0	19	16	6	12	32
Novembre..	739,9	4,7	1,4	7,8	- 5,0	28	.	.	79	31,5	8	0	11	0	19	11	4	2	7	10	4	2	31
Décembre..	744,7	1,8	- 1,9	5,5	-10,0	31	12,0	14	81	32,1	8	1	23	0	27	2	0	2	14	2	1	1	44
Année.....	741,74	11,09	5,98	16,73	-18,0	18 janv.	.	.	68,1	507,8	98	5	73	12	191	151	19	27	91	93	89	118	316

DOLE (M. le Baron de Fritsch).

Longitude 3°9′ E. — Latitude 47°6′. — Altitude 218m,5.

Année 1893.	Pression barométrique moyenne.	Température. Moy.	Moyennes des min.	Moyennes des max.	Minim. absolu.	Dates.	Maxim. absolu.	Dates.	Humidité relative.	Pluie. Hauteur en millim.	Pluie. Nombre de jours.	Nombre de jours de neige.	de gelée.	d'orage.	Nombre de fois que le vent a été N	NE	E	SE	S	SW	W	NW	Calme.
Janvier....	.	- 5,0	- 8,6	- 1,7	-24,8	17	6,2	30	90	67,6	10	8	27	0	32	11	5	4	9	15	6	6	5
Février....	.	4,1	1,0	7,4	- 7,8	7	14,0	16	96	101,7	18	1	5	0	5	6	1	4	30	23	0	2	1
Mars.....	.	8,2	2,9	14,3	- 2,6	19	19,8	31	89	22,8	9	0	4	0	37	11	0	3	21	3	3	4	1
Avril.....	.	14,6	6,2	21,4	0,4	16	27,2	22	47	4,9	2	0	0	0	11	33	10	7	14	1	6	2	6
Mai.....	.	13,8	8,1	19,8	0,2	7	25,4	17	56	14,3	7	0	0	5	23	16	3	11	12	0	1	9	0
Juin.....	.	19,1	12,1	25,1	5,8	1	30,8	19	59	43,1	13	0	0	8	35	3	0	5	12	15	4	8	8
Juillet.....	.	18,8	14,5	24,3	9,9	24	34,2	4	70	119,6	17	0	0	9	15	1	0	3	24	19	6	14	4
Août.....	.	.	.	.	.	.	.	.	.	.	.	.	.	.	.	.	.	.	.	.	.	.	.
Septembre..	.	.	.	.	.	.	.	.	.	.	.	.	.	.	.	.	.	.	.	.	.	.	.
Octobre....	.	11,3	8,3	14,8	- 0,1	28	20,6	9	87	192,7	11	0	1	2	16	1	4	2	26	13	3	5	5
Novembre..	.	4,1	2,2	6,9	- 3,4	25	13,4	3	84	59,1	14	5	8	0	47	1	1	0	34	3	3	1	0
Décembre..	.	1,2	- 1,4	3,9	-11,8	7	10,2	13	90	46,4	13	4	19	0	36	2	4	9	30	5	0	3	3
Année.....	.	.	.	.	-24,8	17 janv.	.	.	.	.	.	.	.	.	.	.	.	.	.	.	.	.	.

DOUAI (École Normale).

Longitude 0°45′ E. — Latitude 50°22′. — Altitude 32m,8.

Année 1893.	Pression barométrique moyenne.	Température. Moy.	Moyennes des min.	Moyennes des max.	Minim. absolu.	Dates.	Maxim. absolu.	Dates.	Humidité relative.	Pluie. Hauteur en millim.	Pluie. Nombre de jours.	Nombre de jours de neige.	de gelée.	d'orage.	Nombre de fois que le vent a été N	NE	E	SE	S	SW	W	NW	Calme.
Janvier	.	- 1,0	- 3,2	1,1	-13,6	16	10,4	29	.	.	12	4	19	0	0	24	0	0	0	48	0	21	0
Février	.	5,3	2,5	8,7	- 5,0	15	14,4	19	89	.	16	0	6	0	.	.	.	.	.	.	.	.	.
Mars.....	.	7,5	2,4	13,0	- 3,0	23	19,0	31	80	.	5	1	9	0	4	54	0	0	0	12	9	14	0
Avril	.	12,9	5,0	21,3	- 1,0	1,2,3,15	28,0	22	61	.	0	0	4	0	12	57	0	0	3	6	9	3	0
Mai.....	.	15,5	10,7	20,7	5,0	7	28,0	14	59	.	6	0	0	6	36	6	0	0	12	36	3	6	0
Juin.....	.	17,8	12,2	24,7	5,0	1	33,0	18,19	60	.	6	0	0	0	52	0	0	0	0	24	6	8	0
Juillet.....	.	18,0	11,6	24,5	9,0	3,27	35,4	8	84	.	13	0	0	3	16	12	1	1	10	23	12	18	0
Août.....	.	.	.	.	.	.	.	.	.	.	.	.	.	.	.	.	.	.	.	.	.	.	.
Septembre .	.	.	.	.	.	.	.	.	.	.	.	.	.	.	.	.	.	.	.	.	.	.	.
Octobre....	.	10,6	6,4	14,9	- 1,0	31	18,0	8,9,13	94	.	11	0	1	0	7	9	3	7	18	27	12	10	0
Novembre..	.	5,0	1,3	8,6	- 4,0	12,13	15,0	4	89	.	12	1	12	0	13	28	4	7	10	13	3	12	0
Décembre..	.	3,1	- 0,3	6,7	- 6,5	31	13,0	13	90	.	11	0	14	0	10	7	3	9	35	17	5	7	0
Année.....	.	.	.	.	-13,6	16 janv.	.	.	.	.	.	.	.	.	.	.	.	.	.	.	.	.	.

DRAGUIGNAN (École Normale).

Longitude 4°8′ E. — Latitude 43°32′. — Altitude 178m.

Année 1893.	Pression barométrique moyenne.	Température. Moy.	Moyennes des min.	Moyennes des max.	Minim. absolu.	Dates.	Maxim. absolu.	Dates.	Humidité relative.	Pluie. Hauteur en millim.	Pluie. Nombre de jours.	Nombre de jours de neige.	Nombre de jours de gelée.	Nombre de jours d'orage.	N	NE	E	SE	S	SW	W	NW	Calme.
Janvier....	742,1	3,1	- 2,6	9,8	- 9,2	4	13,5	24,26	81	9,5	3	1	20	0	0	0	0	0	0	0	4	7	82
Février....	745,1	8,1	2,4	14,0	- 5,2	7	20,0	3	63	96,6	8	0	5	0	3	9	5	10	0	5	10	14	28
Mars.....	747,9	10,3	3,1	18,5	- 2,0	21	23,3	25	81	15,5	4	0	7	0	0	2	5	33	2	5	1	16	29
Avril.....	746,1	13,6	5,6	22,4	0,8?	8	28,0	22	77	72,0	4	0	0	0	0	1	7	6	0	2	4	12	58
Mai.....	744,6	15,9	9,4	23,1	6,0	7	27,0	16,30,31	77	140,5	11	0	0	7	0	1	2	7	1	0	0	5	77
Juin.....	744,5	19,5	11,4	27,6	7,5	21	34,0	29	75	22,9	5	0	0	1	1	4	6	14	0	3	4	2	56
Juillet.....	743,4	22,0	14,6	30,3	10,0	19	35,0	3,26	72	59,5	5	0	0	5	0	0	1	8	0	0	1	19	28
Août.....	746,1	22,0	13,9	31,6	10,0	9	37,5	24	68	18,9	3	0	0	1	0	0	10	18	4	3	0	7	30
Septembre..	744,2	19,6	12,2	27,1	5,0	29	32,0	8,14	71	88,1	5	0	0	2	0	1	13	10	0	6	5	18	37
Octobre....	745,8	15,5	8,2	23,1	2,0	28,29	26,5	16	80	42,3	6	0	0	0	0	1	4	5	0	1	2	7	0
Novembre..	741,9	9,4	3,4	15,5	- 5,0	26	20,0	3,5,7	81	44,0	8	0	6	0	1	1	8	0	0	2	3	5	70
Décembre..	747,2	6,9	0,6	13,8	- 5,0	28	17,0	2	79	103,5	6	0	15	0	0	1	9	6	0	1	0	1	75
Année.....	744,91	13,83	6,85	21,40	- 9,2	4 janv.	37,5	24 août	75,4	713,3	68	1	53	16	.	.	.	.	.	.	.	.	.

DUNKERQUE (Service du Port).

Longitude 0°2′ E. — Latitude 51°2′. — Altitude 6m,9.

Année 1893.	Pression barométrique moyenne.	Température. Moy.	Moyennes des min.	Moyennes des max.	Minim. absolu.	Dates.	Maxim. absolu.	Dates.	Humidité relative.	Pluie. Hauteur en millim.	Pluie. Nombre de jours.	Nombre de jours de neige.	Nombre de jours de gelée.	Nombre de jours d'orage.	N	NE	E	SE	S	SW	W	NW	Calme.
Janvier....	763.1	0,9	- 0,9	2,7	- 9,5	17	10,0	30,31	94	.	16	9	16	0	4	4	13	13	21	9	18	8	3
Février....	755,2	5,6	3,5	7,9	- 2,0	5,6	14,0	19	88	79,6	18	0	3	0	5	3	3	11	24	6	30	1	1
Mars.....	765,1	7,5	4,7	10,7	0,0	20	16,0	12	89	5,8	7	0	0	0	9	2	17	3	10	3	33	6	10
Avril.....	764,9	9,6	7,6	12,0	2,5	15	20,0	24	91	0,3	1	0	0	0	5	11	55	4	2	1	11	1	0
Mai.....	762,7	13,3	11,2	15,7	7,5	1	24,5	17	91	33,4	10	0	0	0	22	8	23	1	9	3	23	4	0
Juin.....	761,6	15,1	13,2	17,4	7,0	1	25,0	14	91	10,9	7	0	0	0	15	26	15	4	6	3	18	2	1
Juillet.....	759,2	17,3	11,2	19,6	12,0	29	31,0	8	90	67,6	20	0	0	0	24	1	14	0	9	7	28	9	1
Août.....	762,7	18,6	15,8	21,8	11,5	1	36,0	18	90	22,6	8	0	0	0	14	0	16	5	13	5	32	4	4
Septembre..	758,5	14,5	12,2	17,2	7,0	25	22,5	7	93	103,3	17	0	0	0	12	1	21	1	14	8	30	3	0
Octobre....	759,8	12,2	10,1	14,7	6,0	31	18,5	15	92	70,7	19	0	0	0	8	1	7	0	24	11	35	6	1
Novembre..	760,5	6,4	4,7	8,4	- 1,0	13	15,0	3	92	60,7	16	0	2	0	10	4	23	6	14	6	23	3	1
Décembre..	762,9	4,4	2,6	6,6	- 4,0	30	15,0	13	91	33,5	16	0	6	0	2	0	2	5	43	8	15	4	14
Année.....	761,35	10,45	8,33	12,89	- 9,5	17 janv.	36,0	18 août	91,0	.	155	9	27	0	130	61	209	53	189	70	296	51	36

ER-HASTELLIC (Sémaphore).

Longitude 5°36′ W. — Latitude 46°54′. — Altitude 38m,4.

Année 1893.	Pression barométrique moyenne.	Température. Moy.	Moyennes des min.	Moyennes des max	Minim. absolu.	Dates.	Maxim. absolu.	Dates.	Humidité relative.	Pluie. Hauteur en millim.	Pluie. Nombre de jours.	Nombre de jours de neige.	Nombre de jours de gelée.	Nombre de jours d'orage.	N	NE	E	SE	S	SW	W	NW	Calme.
Janvier....	760,5	5,5	3,3	8,2	- 5,3	2	12,5	20	91	40,0	6	0	7	0	22	13	9	11	14	7	3	11	3
Février.....	755,3	8,2	6,8	10,0	0,0	5	11,5	7,15	94	55,0	15	0	0	0	1	1	3	10	14	15	21	19	0
Mars.....	762,2	10,1	6,6	14,4	2,0	19	20,0	25	92	3,0	2	0	0	0	9	11	32	7	9	4	9	9	3
Avril.....	759,6	14,5	9,9	19,8	4,0	13	24,0	24	92	0,0	0	0	0	0	6	14	28	9	10	5	8	7	3
Mai.....	759,5	15,8	11,7	20,6	8,0	8	27,0	5	94	25,0	4	0	0	0	8	13	22	6	8	10	5	19	2
Juin.....	759,0	18,5	14,3	23,7	9,8	2	33,0	17	91	16,0	3	0	0	0	14	7	18	5	2	10	9	24	1
Juillet.. ..	758,7	18,2	15,5	21,3	13,6	2	24,0	7	94	33,0	5	0	0	0	12	4	1	0	0	22	17	36	1
Août.....	760,4	20,4	16,2	25,7	12,0	28	35,8	14	86	6,0	3	0	0	0	11	17	13	0	5	16	11	16	4
Septembre..	757,0	16,8	13,3	21,1	7,2	25	28,5	5	93	68,0	9	0	0	0	11	9	14	3	4	9	21	16	3
Octobre ...	758,6	13,2	10,5	16,5	5,7	31	19,6	16	95	73,0	10	0	0	0	5	17	14	4	10	22	10	10	1
Novembre..	758,8	7,5	5,4	10,3	- 1,0	22	15,3	2,4	93	34,0	5	0	1	0	11	26	15	8	1	6	8	13	2
Décembre..	761,0	6,9	4,9	9,3	- 3,0	31	13,0	1	94	65,0	13	0	2	0	7	8	17	15	7	19	7	10	3
Année.....	759,22	12,97	9,87	16,74	- 5,3	2 janv.	35,8	14 août	92,4	418,0	75	0	10	0	117	140	186	78	84	135	129	200	26

ERNÉE (M. J. Gougis).

Longitude 3°16′ W. — Latitude 48°18′. — Altitude 134m.

Année 1893.	Pression barométrique moyenne.	Température. Moy.	Moyennes des min.	Moyennes des max.	Minim. absolu.	Dates.	Maxim. absolu.	Dates.	Humidité relative.	Pluie. Hauteur en millim.	Pluie. Nombre de jours.	Nombre de jours de neige.	de gelée.	d'orage.	Nombre de fois que le vent a été N	NE	E	SE	S	SW	W	NW	Calme.
Janvier	751,6	1,1	- 1,5	4,1	-10,7	2,3	11,4	29	88	72,0	19	5	17	0	7	16	9	17	5	6	11	22	0
Février.....	745,9	6,1	3,6	9,4	- 2,6	6	14,2	19	88	85,7	23	1	2	0	1	1	8	11	7	33	10	13	0
Mars... ...	753,8	9,5	4,3	15,1	- 1,1	19	19,9	31	71	27,7	8	0	1	0	11	17	16	14	3	13	2	17	0
Avril	751,6	14,4	7,0	21,6	0,3	13,15	27,8	21	57	4,9	2	0	0	2	9	38	17	10	3	3	1	9	0
Mai.....	751,1	14,2	8,5	20,0	0,9	1	26,2	14	66	40,8	11	0	0	4	5	30	11	4	1	10	2	7	0
Juin.....	750,5	17,4	11,5	23,7	4,2	1	30,4	19	68	39,7	7	0	0	4	12	22	8	2	1	11	4	18	0
Juillet	749,3	17,1	13,0	22,5	8,4	23	31,5	1	81	95,9	17	0	0	6	10	3	3	3	5	28	13	28	0
Août.....	751,8	19,0	12,8	25,2	7,2	6,27	34,3	17	69	27,3	7	0	0	2	10	24	5	2	3	17	1	11	0
Septembre..	748,6	14,3	9,6	20,2	1,3	25	27,5	5,15	77	63,9	18	0	0	3	12	22	5	5	6	24	5	11	0
Octobre....	749,8	10,5	7,3	15,2	- 1,3	25	19,0	17	85	89,8	17	0	1	1	5	14	1	3	8	37	1	4	0
Novembre..	749,6	4,6	2,3	7,8	- 3,8	22	14,8	2	86	66,0	17	3	12	0	10	26	7	15	3	13	9	7	0
Décembre..	752,3	3,0	0,7	6,0	- 6,0	31	13,4	13	92	78,1	21	0	15	0	2	23	8	16	20	13	3	8	0
Année	750,49	10,93	6,59	15,90	-10,7	2, 3 janv.	34,3	17 août	77,3	691,8	167	9	48	22	.	.	.	.	.	.	.	.	.

ÉVREUX (École normale).

Longitude 1°11′ W. — Latitude 49°2′. — Altitude 68m,2.

Année 1893.	Pression barométrique moyenne.	Température. Moy.	Moyennes des min.	Moyennes des max.	Minim. absolu.	Dates.	Maxim. absolu.	Dates.	Humidité relative.	Pluie. Hauteur en millim.	Pluie. Nombre de jours.	Nombre de jours de neige.	de gelée.	d'orage.	Nombre de fois que le vent a été N	NE	E	SE	S	SW	W	NW	Calme.
Janvier....	757,6	0,9	- 3,8	4,6	-16,5	16	12,0	29,30,31	.	.	5	1	17	0	0	8	28	4	4	12	25	12	0
Fevrier	751,8	6,7	2,8	11,3	- 8,0	6	18,0	19	.	.	.	0	3	0	5	3	3	11	4	16	26	16	0
Mars.....	759,9	8,8	.	.	.	.	.	.	.	.	3	0	.	1	7	10	12	14	1	13	17	19	0
Avril	758,0	13,6	.	.	.	.	.	.	.	.	0	0	0	0	6	35	6	24	1	3	4	11	0
Mai.....	757,0	14,4	.	.	.	.	.	.	.	.	6	0	0	4	14	22	4	2	7	15	14	15	0
Juin.....	756,1	17,3	.	.	.	.	.	.	.	.	6	0	0	1	15	17	11	5	1	6	15	20	0
Juillet.....	754,5	18,4	.	.	.	.	.	.	.	.	6	0	0	2	3	6	6	5	4	24	19	26	0
Août.....	757,8	19,5	.	.	.	.	.	.	.	.	4	0	0	0	1	29	0	6	0	24	2	31	0
Septembre..	754,1	15,0	.	20,9	.	.	.	.	.	.	5	0	0	0	3	12	0	8	0	25	1	41	0
Octobre....	755,6	11,0	.	17,0	.	.	.	.	.	.	6	0	1	0	11	8	5	10	4	28	12	13	0
Novembre..	755,1	5,4	.	10,0	.	.	.	.	.	.	3	1	.	0	2	4	16	4	5	19	33	7	0
Décembre..	758,5	5,2	2,9	8,9	0,1	30	16,0	14	.	.	5	1	0	0	5	5	6	5	10	35	30	6	1
Année.....	756,33	11,37	.	.	-16,5	16 janv.	.	.	.	.	.	3	.	8	72	159	97	100	41	210	198	217	1

FOIX (École normale).

Longitude 0°44′ W. — Latitude 45°58′. — Altitude 433m.

Année 1893.	Pression barométrique moyenne.	Température. Moy.	Moyennes des min.	Moyennes des max.	Minim. absolu.	Dates.	Maxim. absolu.	Dates.	Humidité relative.	Pluie. Hauteur en millim.	Pluie. Nombre de jours.	Nombre de jours de neige.	de gelée	d'orage.	Nombre de fois que le vent a été N	NE	E	SE	S	SW	W	NW	Calme.
Janvier.....	724,2	1,8	- 2,9	7,0	-10,3	17	15,0	30	74	(1) 28,0	5	4	21	0	20	0	1	4	3	6	7	29	23
Février	724,3	6,7	2,0	13,7	- 2,0	3	20,2	26	70	24,7	8	0	7	0	10	4	4	8	12	8	8	30	0
Mars.....	726,3	9,9	3,3	17,4	- 1,3	20	22,0	13	71	10,7	3	0	3	0	18	2	6	3	3	1	4	12	44
Avril	724,3	13,6	6,0	22,0	2,0	14	28,0	21	65	32,0	3	0	0	1	9	7	18	11	9	8	14	14	0
Mai	724,0	15,0	8,5	21,9	3,0	8	27,0	5	76	78,0	10	0	0	2	6	7	8	6	7	3	17	26	13
Juin.....	724,4	18,4	11,8	25,1	8,8	1	32,2	11	75	93,0	8	0	0	2	8	7	11	2	7	5	25	25	0
Juillet.....	725,3	18,5	13,9	24,6	11,0	15,16	35,0	3	77	84,5	10	0	0	3	9	4	3	1	0	4	18	36	18
Août.....	725,5	21,1	14,7	28,8	9,7	28	35,3	13	74	60,0	4	0	0	3	13	13	8	5	3	15	12	24	0
Septembre..	723,5	16,0	11,1	22,0	4,0	27	29,4	4	79	49,0	10	0	0	1	8	12	1	4	4	10	10	18	23
Octobre	725,4	12,7	7,1	19,8	2,7	22	26,0	18	81	26,1	7	0	0	0	8	8	5	5	7	19	18	23	0
Novembre..	722,3	5,9	2,3	11,3	- 4,0	29	20,1	17	86	113,3	16	5	7	0	4	6	1	11	5	5	9	30	19
Décembre..	726,5	3,6	- 0,3	8,7	- 7,5	29	16,3	13	81	37,0	9	1	13	0	5	7	0	14	14	18	9	26	0
Année.....	724,67	11,93	6,46	18,53	-10,3	17 janv.	35,3	13 août	75,8	.	93	10	51	12	118	77	66	74	74	109	151	293	140

(1) La neige n'a pas été mesurée.

FRÈHEL (Sémaphore).

Longitude 4°39′ W. — Latitude 48°41′. — Altitude 60m.

Année 1893.	Pression barométrique moyenne.	Température. Moy.	Moyennes des min.	Moyennes des max.	Minim. absolu.	Dates.	Maxim. absolu.	Dates.	Humidité relative.	Pluie. Hauteur en millim.	Nombre de jours.	Nombre de jours de neige.	de gelée.	d'orage.	Nombre de fois que le vent a été N	NE	E	SE	S	SW	W	NW	Calme.
Janvier.....	755,0	4,2	.	.	.	.	.	.	89	42,5	12	2	?5	0	11	13	14	7	7	18	11	11	1
Février.....	748,0	7,6	.	.	.	.	.	.	93	60,5	21	0	0	0	0	2	7	5	5	23	28	14	0
Mars.....	757,1	9,4	.	.	.	.	.	.	93	9,5	7	0	0	0	1	6	31	13	1	8	10	15	8
Avril	755,5	11,8	.	.	.	.	.	.	94	3,0	0	0	0	0	0	31	37	3	3	2	6	4	4
Mai.....	755,0	13,5	.	.	.	.	.	.	93	26,4	6	0	0	0	4	27	18	6	3	10	10	14	1
Juin.....	753,8	16,1	.	.	.	.	.	.	93	19,5	10	0	0	1	2	23	15	2	2	4	20	18	4
Juillet.....	752,6	17,3	.	.	.	.	.	.	86	48,9	13	0	0	4	6	3	4	1	1	11	31	36	0
Août.....	755,2	19,7	.	.	.	.	.	.	73	21,6	7	0	0	0	5	21	19	5	0	14	14	14	1
Septembre..	751,3	16,0	.	.	.	.	.	.	85	76,2	17	0	0	1	6	9	13	7	1	9	23	22	0
Octobre....	752,4	13,1	11,7	.	7,0?	31	.	.	82	99,4	15	0	0	1	2	12	13	6	5	19	30	4	2
Novembre..	752,9	7,6	6,0	.	0,1	23	.	.	80	54,3	16	2	0	0	7	13	20	7	4	8	20	10	1
Décembre..	754,4	6,0	4,6	.	0,5	31	.	.	77	49,1	14	0	0	0	4	7	13	5	6	29	24	5	0
Année.....	753,65	11,86	.	.	.	.	.	.	86,5	510,9	138	4	?5	7	48	167	204	67	38	155	227	167	22

GAP (École normale).

Longitude 3°45′ E. — Latitude 44°34′. — Altitude 739m,2.

Année 1893.	Pression barométrique moyenne.	Température. Moy.	Moyennes des min.	Moyennes des max.	Minim. absolu.	Dates.	Maxim. absolu.	Dates.	Humidité relative.	Pluie. Hauteur en millim.	Nombre de jours.	Nombre de jours de neige.	de gelée.	d'orage.	Nombre de fois que le vent a été N	NE	E	SE	S	SW	W	NW	Calme.
Janvier	.	- 3,8	- 9,3	2,0	-15,5	14,21	11,0	10	71	19,0	2	1	31	0	46	21	0	2	0	0	0	0	24
Février	697,4	2,5	- 3,3	8,7	-10,0	7	13,5	19	77	149,7	12	8	24	0	26	0	0	1	8	0	0	2	47
Mars	700,0	6,4	- 0,9	14,7	- 5,0	20	18,0	24	67	34,0	3	0	20	0	10	6	3	0	3	6	0	0	65
Avril	698,3	12,6	4,3	21,7	.	.	28,0	23	55	25,2	4	0	?8	3	7	4	0	0	13	0	0	0	66
Mai	697,4	13,0	6,1	20,4	0,0	7	25,5	16	67	93,4	10	0	0	0	2	1	1	0	2	1	0	6	80
Juin.....	697,3	16,2	8,4	24,7	5,5	4,9	31,5	30	59	52,4	6	0	0	2	5	3	0	2	3	0	0	0	77
Juillet.....	696,9	18,6	11,4	27,0	7,0	31	37,0?	2	58	38,2	5	0	0	0	8	2	1	1	4	0	0	1	76
Août.....	699,8	19,3	10,7	28,8	7,0	1	34,0	24	52	11,2	2	0	0	1	29	0	0	0	7	0	0	0	57
Septembre..	697,5	15,0	8,6	22,4	3,5	19	30,0	14	64	101,3	11	0	0	2	25	0	8	0	17	0	0	0	40
Octobre ...	698,6	10,6	.	.	.	.	.	.	67	78,5	7	0	0	0	30	1	2	1	19	0	0	0	40
Novembre..	694,4	5,1	0,0	10,5	- 8,0	29	17,0	3,4	68	73,7	7	1	14	0	42	0	0	0	2	0	0	0	46
Décembre..	699,0	1,8	- 4,1	8,7	-11,3	31	14,0	20,27	71	34,7	4	0	26	0	25	0	0	1	0	0	0	0	67
Année.....	697,89	9,78	3,08	17,30	-15,5	14-21 janv.	37,0	2 juill.	64,7	711,3	73	10	123	8	255	38	15	8	78	7	0	9	685

GAVARNIE (M. Larrey, Instituteur).

Longitude 2°21′ W. — Latitude 42°44′. — Altitude 1357m.

Année 1893.	Pression barométrique moyenne.	Température. Moy.	Moyennes des min.	Moyennes des max.	Minim. absolu.	Dates.	Maxim. absolu.	Dates.	Humidité relative.	Pluie. Hauteur en millim.	Nombre de jours.	Nombre de jours de neige.	de gelée.	d'orage.	Nombre de fois que le vent a été N	NE	E	SE	S	SW	W	NW	Calme.
Janvier	645,9	- 3,1	- 7,1	2,0	-18,4	3	10,5	31	.	88,3	9	7	28	0	7	2	0	33	22	3	0	13	0
Fevrier	647,2	1,4	- 2,8	6,6	- 9,2	17	11,0	2	.	59,2	12	10	23	0	6	2	1	23	22	3	1	17	3
Mars.....	649,7	5,9	0,9	12,8	- 3,0	19	17,4	9	57	25,5	6	0	9	0	5	2	0	46	17	0	7	12	4
Avril.....	648,7	9,4	3,5	16,2	.	.	.	.	.	18,7	6	0	.	0	4	3	3	30	16	2	3	11	0
Mai.....	649,4	9,5	4,3	16,1	0,4	24	22,0	5	69	56,1	10	0	0	2	8	0	0	17	16	0	13	39	1
Juin.....	649,8	13,0	7,6	19,1	3,0	3	27,3	30	69	81,5	10	0	0	2	4	2	0	16	22	10	10	19	7
Juillet.....	650,8	13,2	9,4	20,1	5,6	29	30,4	3	74	75,3	10	0	0	7	2	0	1	7	20	6	13	36	8
Août.....	651,9	16,4	11,5	24,0	6,7	30	28,3	15	67	39,3	5	0	0	9	0	1	4	19	30	2	7	16	14
Septembre..	649,0	12,5	7,5	18,0	.	.	.	.	.	?91,3	?12	0	0	?6	2	2	1	8	24	6	5	15	6
Octobre....	649,2	9,1	5,3	15,3	0,6	10	22,8	18	66	?70,8	11	0	0	0	3	1	0	20	24	5	5	23	12
Novembre..	649,2	1,4	- 2,8	6,9	.	.	.	.	.	53,8	13	10	19	0	2	0	0	7	27	5	9	15	7
Decembre..	648,7	- 1,1	- 5,0	4,8	-11,0	6	11,0	13	.	44,9	10	6	29	0	2	1	0	43	23	2	1	16	5
Année.....	648,79	7,30	2,69	13,49	-18,4	3 janv.	30,4	3 juill.	.	704,7	114	33	.	26	.	.	.	.	.	.	.	.	.

GIROMAGNY (École primaire supérieure).

Longitude 4°29′ E. — Latitude 47°45′. — Altitude 484m.

Année 1893.	Pression barométrique moyenne.	Température. Moy.	Moyennes des min.	Moyennes des max.	Minim. absolu.	Dates.	Maxim. absolu.	Dates.	Humidité relative.	Pluie. Hauteur en millim.	Pluie. Nombre de jours.	Nombre de jours de neige.	de gelée.	d'orage.	Nombre de fois que le vent a été N	NE	E	SE	S	SW	W	NW	Calme.
Janvier	720,0	- 5,3	- 9,8	0,9	-21,1	17	11,0	31	89	.	3	2	30	0	0	0	17	4	13	27	26	0	6
Février	718,1	3,0	- 0,5	7,3	- 8,5	5,6	16,0	16	85	.	6	1	11	0	5	0	16	2	6	1	52	0	2
Mars.....	723,5	6,4	0,4	13,4	- 6,6	18	18,5	13	71	.	2	1	15	0	3	2	31	4	30	14	9	0	0
Avril	721,5	12,0	5,1	19,8	0,0	13	25,6	26	53	.	1	0	0	0	0	1	42	15	25	4	3	0	0
Mai.....	720,6	12,9	7,5	19,1	0,0	7	24,4	17	65	.	16	0	0	4	1	1	21	14	23	2	27	1	0
Juin.....	719,9	16,1	9,8	21,6	2,7	1	28,5	19	65	.	0	0	0	0	2	2	21	10	15	3	3	37	0
Juillet.....	719,7	17,4	12,9	23,1	8,0	19	30,0	3,5	75	.	0	0	0	0	0	0	10	7	27	6	43	0	0
Août.....	722,6	18,7	12,3	26,0	7,0	2	32,5	19	67	.	6	0	0	2	2	0	18	14	30	8	20	1	0
Septembre..	719,5	15,1	9,6	21,3	1,0	25	26,5	15	73	.	5	0	0	0	4	2	20	2	7	25	24	1	5
Octobre....	721,2	10,8	6,5	15,5	0,1	20	23,0	11	87	.	10	0	0	0	1	1	7	2	18	23	36	1	1
Novembre..	718,1	3,3	- 0,1	7,6	- 5,5	25	12,8	14	84	.	6	1	17	0	1	10	19	3	25	13	13	0	6
Décembre..	722,5	1,3	- 3,3	6,7	-11,6	31	11,5	17	85	.	2	1	24	0	4	1	15	8	50	0	14	0	0
Année	720,60	9,31	4,20	15,19	-21,1	17 janv.	32,5	19 août	74,9	.	57	6	97	6	.	.	.	.	.	.	.	.	.

GRENOBLE (École normale).

Longitude 3°23′ E. — Latitude 45°12′. — Altitude 217m.

Année 1893.	Pression barométrique moyenne.	Température. Moy.	Moyennes des min.	Moyennes des max.	Minim. absolu.	Dates.	Maxim. absolu.	Dates.	Humidité relative.	Pluie. Hauteur en millim.	Pluie. Nombre de jours.	Nombre de jours de neige.	de gelée.	d'orage.	Nombre de fois que le vent a été N	NE	E	SE	S	SW	W	NW	Calme.
Janvier	743,2	- 4,4	- 9,3	0,9	-25,0	19	11,0	30	.	51,3	9	8	30	0	17	3	21	18	7	6	4	17	0
Février	742,7	4,3	- 1,3	9,1	-13,0	6	17,5	16	87	19,0	12	1	15	0	9	6	27	17	9	7	2	7	0
Mars.....	745,6	8,7	1,7	15,9	- 3,3	20	19,6?	25	80	16,9	4	0	5	0	18	3	15	11	8	10	12	16	0
Avril	743,2	14,7	4,0	23,3	- 0,3	15	30,6	24	70	5,5	4	0	1	1	16	2	7	3	1	9	23	29	0
Mai	742,3	15,1	7,9	21,6	- 0,5	7	27,1	16	74	78,8	11	0	1	0	21	4	6	1	3	9	14	35	0
Juin.....	742,6	19,4	11,2	26,2	7,0	2	31,2	18	72	68,1	8	0	0	2	13	5	11	11	3	10	13	24	0
Juillet.....	742,2	20,1	14,8	25,8	7,2	31	35,0	4	82	67,7	12	0	0	3	26	6	3	5	4	5	14	30	0
Août	744,1	21,3	12,6	29,1	6,2	28	34,3	17	69	7,0	2	0	0	3	18	1	12	5	2	3	16	36	0
Septembre..	742,4	16,4	10,4	23,0	3,0	27	29,6	15	81	136,2	15	0	0	3	14	2	12	13	3	6	15	25	0
Octobre....	744,1	12,0	5,7	19,0	- 2,0	29	27,2	9	82	98,4	10	0	2	0	12	2	15	20	3	6	9	22	4
Novembre..	740,9	5,2	1,9	8,8	- 4,7	26	17,0	3	88	82,0	10	1	7	1	13	0	16	17	5	1	13	25	0
Décembre..	746,4	2,2	- 1,4	6,1	-10,0	9	15,5	11	.	38,6	7	0	17	0	8	3	22	31	2	6	5	16	0
Année....	743,31	11,25	4,85	17,40	-25,0	19 janv.	35,0	4 juill.	.	669,5	104	10	78	13	185	37	167	152	50	78	140	282	4

GUÉRET (École normale).

Longitude 0°28′ W. — Latitude 46°10′. — Altitude 483m.

Année 1893.	Pression barométrique moyenne.	Température. Moy.	Moyennes des min.	Moyennes des max.	Minim. absolu.	Dates.	Maxim. absolu.	Dates.	Humidité relative.	Pluie. Hauteur en millim.	Pluie. Nombre de jours.	Nombre de jours de neige.	de gelée.	d'orage.	Nombre de fois que le vent a été N	NE	E	SE	S	SW	W	NW	Calme.
Janvier	721,2	- 2,6	- 5,9	0,9	-18,0	16	13,0	8	.	?3,0(1)	4	3	22	0	4	5	5	30	0	10	4	35	0
Février.....	719,2	4,8	0,9	9,3	- 6,0	5	15,0	19	88	60,1	11	0	7	0	1	7	2	8	12	34	20	0	0
Mars.....	724,1	7,9	2,2	14,3	- 4,0	18,19	19,0	28,31	82	8,0	2	0	6	0	9	29	11	8	0	27	9	0	0
Avril	721,6	14,0	7,1	21,8	- 1,0	13,14	28,8	21	62	6,9	3	0	2	1	15	7	19	17	15	12	0	5	0
Mai.....	721,7	13,5	7,4	20,0	0,5	7	27,2	14,16	69	60,3	8	0	0	2	23	37	3	6	9	16	3	2	0
Juin.....	721,3	17,2	10,2	24,5	3,9	1	32,2	19	62	31,0	6	0	0	0	18	30	0	0	4	22	14	2	0
Juillet.....	721,4	17,7	12,3	24,0	9,0	31	34,3	4	76	90,7	17	0	0	3	3	3	2	3	14	17	17	34	0
Août.	722,9	19,8	13,4	27,1	7,0	27	35,5	16	69	23,0	6	0	0	3	16	21	6	6	7	15	11	11	0
Septembre..	720,3	14,3	9,7	20,5	3,0	25	30,5	15	83	161,0	19	0	0	2	0	12	10	6	8	28	12	14	0
Octobre....	721,5	10,7	6,7	15,3	2,0	31	19,1	12	86	114,8	10	0	0	0	17	3	0	0	5	49	12	7	0
Novembre..	719,0	3,3	0,6	6,6	- 5,0	8	15,5	13	90	65,2	14	4	15	0	11	24	4	0	0	30	9	12	0
Décembre..	723,3	2,2	- 0,9	5,7	- 9,5	30	10,4	13	89	50,6	8	1	16	0	10	33	0	0	9	34	7	0	0
Année.....	721,46	10,23	5,31	15,83	-18,0	16 janv.	35,5	16 août	78,8	.	108	8	68	11	127	211	62	78	83	294	118	132	0

(1) La neige n'a pas été mesurée.

IZIEUX (M. Braemer).

Longitude 2° 10′ E. — Latitude 45° 26′. — Altitude 401ᵐ.

Année 1893.	Pression barométrique moyenne.	Température. Moy.	Moyennes des min.	Moyennes des max.	Minim. absolu.	Dates.	Maxim. absolu.	Dates.	Humidité relative.	Pluie. Hauteur en millim.	Pluie. Nombre de jours.	Nombre de jours de neige.	de gelée.	d'orage.	Nombre de fois que le vent a été N	NE	E	SE	S	SW	W	NW	Calme.
Janvier	.	- 3,2	- 6,9	0,9	-23,0	17	12,6	8	81	53,9	11	7	28	0	9	20	3	6	22	56	42	10	18
Février.....	.	5,1	0,5	10,0	- 6,3	6	15,0	15	73	35,8	12	0	9	0	9	18	1	10	39	44	18	15	14
Mars.....	.	8,4	2,3	15,8	- 3,9	12	20,9	12	62	15,5	3	0	8	0	18	9	12	30	46	12	7	40	12
Avril.....	727,8	13,8	5,6	23,6	- 0,9	15	29,1	21	54	24,2	2	0	1	3	11	46	7	16	33	25	14	10	18
Mai.....	727,4	13,8	7,7	20,7	1,6	8	26,4	14	66	109,7	13	0	0	6	23	48	6	6	35	29	12	9	18
Juin.....	727,0	17,8	11,2	25,6	6,3	2	32,2	27	65	101,6	12	0	0	10	12	42	6	6	18	33	33	17	13
Juillet.....	727,2	19,0	13,5	26,1	10,2	19	35,8	4	61	41,2	17	0	0	2	14	28	2	9	22	32	40	21	18
Août.....	729,1	20,4	13,2	29,5	7,5	2	36,0	18	61	22,8	10	0	0	5	14	51	5	7	30	34	20	16	9
Septembre..	726,8	15,5	10,1	23,0	3,5	27	30,0	5	70	65,1	11	0	0	3	7	33	7	14	41	32	22	13	11
Octobre....	728,4	11,8	7,3	18,1	0,2	21	25,3	6	78	77,3	11	0	0	2	6	16	0	16	40	53	32	7	16
Novembre..	725,6	4,2	1,4	7,4	- 5,2	29	16,9	17	71	53,9	17	4	11	0	12	41	9	14	15	35	24	9	21
Décembre..	730,4	2,0	- 1,6	5,8	- 8,2	31	14,2	13	82	12,1	15	3	23	0	9	23	4	17	24	27	46	7	29
Année	.	10,72	5,36	17,21	-23,0	17 janv.	36,0	18 août	68,7	613,1	134	14	80	31	144	375	62	151	365	412	310	174	197

LAGORD (École normale).

Longitude 3° 29′ W. — Latitude 46° 11′. — Altitude 20ᵐ.

Année 1893.	Pression barométrique moyenne.	Température. Moy.	Moyennes des min.	Moyennes des max.	Minim absolu.	Dates.	Maxim. absolu.	Dates.	Humidité relative.	Pluie. Hauteur en millim.	Pluie. Nombre de jours.	Nombre de jours de neige.	de gelée.	d'orage.	Nombre de fois que le vent a été N	NE	E	SE	S	SW	W	NW	Calme.
Janvier	.	2,1	- 1,2	6,4	-10,8	2	12,6?	29	89	10,0	5	0	15	1	22	20	1	10	11	10	11	6	2
Février.....	.	7,2	3,4	11,9	- 3,8	6	15,0	18,19	83	.	15	0	2	3	2	4	7	24	17	20	8	2	0
Mars.....	.	9,7	3,6	16,5	0,0	20	22,5	28	78	12,7	7	0	0	1	24	35	8	2	3	5	4	11	1
Avril.....	.	14,4	6,6	22,8	0,5	14,15	30,5	20	67	15,0	4	0	0	1	21	34	2	3	7	6	8	9	0
Mai.....	.	15,6	9,1	22,4	3,5	1	28,2	5	70	44,2	5	0	0	1	21	29	4	1	10	15	6	7	0
Juin.....	.	18,8	12,2	25,8	5,0	1	33,4	17	75	29,7	3	0	0	0	10	40	2	2	0	22	4	10	0
Juillet.....	.	19,1	15,5	25,2	12,0	13	31,0	6	69	28,9	9	0	0	0	10	11	0	0	5	26	16	25	0
Août.....	.	20,7	13,4	.	9,0?	4,5	36,5	17	67	11,3	2	0	0	0	17	8	5	0	14	11	24	14	0
Septembre..	.	16,6	.	.	.	.	.	.	66	82,8	13	0	0	0	26	1	4	1	21	5	23	9	0
Octobre....	.	13,2	8,9	18,4	4,5	31	21,8	8	84	136,6	13	0	0	2	4	17	8	11	25	14	9	5	0
Novembre..	.	6,7	3,3	11,2	- 2,2	28	19,0	17	86	35,9	9	0	6	0	40	9	0	3	5	8	14	7	4
Décembre..	.	4,5	1,9	7,8	- 5,8	31	13,5	12	88	41,0	16	0	9	0	20	3	19	11	6	5	7	22	0
Année	.	12,38	7,31	18,30	-10,8	2 janv.	36,5	17 août.	76,6	.	101	0	32	9	217	211	60	68	124	147	134	127	7

LANGRES (M. l'abbé Raclot).

Longitude 3° 0′ E. — Latitude 47° 52′. — Altitude 466ᵐ.

Année 1893.	Pression barométrique moyenne.	Température. Moy.	Moyennes des min.	Moyennes des max.	Minim. absolu.	Dates.	Maxim. absolu.	Dates.	Humidité relative.	Pluie. Hauteur en millim.	Pluie. Nombre de jours.	Nombre de jours de neige.	de gelée.	d'orage.	Nombre de fois que le vent a été N	NE	E	SE	S	SW	W	NW	Calme.
Janvier	721,1	- 4,7	- 7,0	- 2,4	-18,2	17	7,1	31	91	62,7	13	9	27	0	19	10	3	8	14	11	12	12	4
Février.....	718,3	3,0	1,0	5,8	- 6,5	5	12,3	16	88	136,7	23	7	6	1	1	5	0	6	24	23	21	2	2
Mars.....	724,5	6,9	3,1	11,4	- 4,9	19	17,2	31	69	17,9	11	2	4	0	7	17	17	11	6	6	18	10	1
Avril	722,5	13,4	7,7	19,4	- 1,0	14	25,3	21	45	8,9	1	0	2	1	9	27	14	16	8	2	4	8	2
Mai.....	721,8	12,9	8,5	17,5	1,9	8	24,3	16	62	18,1	11	0	0	3	15	18	4	11	12	9	7	17	0
Juin.....	721,2	16,8	12,6	21,9	3,7	1	30,5	19	58	43,2	14	0	0	6	9	25	7	5	4	15	14	11	0
Juillet.....	720,9	17,9	14,0	22,6	9,5	29	31,3	8	68	82,3	17	0	0	8	7	5	3	6	7	21	25	18	1
Août.....	723,6	18,9	14,1	24,5	8,5	29,30	31,6	18	61	49,4	6	0	0	4	16	16	7	11	8	12	13	9	1
Septembre..	720,4	14,0	10,6	18,3	5,3	25	26,4	15	71	55,2	19	0	0	2	4	6	6	5	11	33	19	6	0
Octobre....	721,8	10,0	7,8	13,2	1,8	31	17,9	5,11	82	195,4	19	0	0	3	4	8	1	5	20	35	13	6	1
Novembre..	719,3	2,4	0,5	4,5	- 4,9	12	11,3	5	90	76,1	14	4	15	0	14	17	7	8	12	16	9	6	1
Décembre..	723,8	- 0,1	- 1,6	2,2	- 8,8	31	7,6	14	92	44,8	15	3	23	0	9	13	4	9	22	21	7	6	2
Année	721,60	9,28	5,89	13,24	-18,2	17 janv.	31,6	18 août	73,1	790,7	163	25	77	28	114	167	73	101	148	204	162	111	15

LAON (École normale).

Longitude 1°17′ E. — Latitude 49°34′. — Altitude 176m.

Année 1893.	Pression barométrique moyenne.	Température. Moy.	Moyennes des min.	Moyennes des max.	Minim. absolu.	Dates.	Maxim. absolu.	Dates.	Humidité relative.	Pluie. Hauteur en millim.	Nombre de jours.	Nombre de jours de neige.	de gelée.	d'orage.	N	NE	E	SE	S	SW	W	NW	Calme.
Janvier	.	- 2,4	- 6,2	1,9	-15,5	17	8,0	24,30,31	95	34,2	17	7	25	0	3	17	24	8	11	17	8	5	0
Février	741,4	4,3	0,6	8,4	- 6,0	5	15,0	16	96	93,9	15	0	11	0	0	2	15	3	6	22	32	3	1
Mars.....	749,4	8,0	2,6	13,7	- 3,0	19,20	21,0	31	77	16,0	5	1	4	0	2	22	19	4	6	12	19	5	4
Avril	747,7	12,8	4,4	21,4	- 2,5	14	27,0	20,21,26	62	1,5	1	0	3	0	4	53	22	1	1	1	4	0	4
Mai.....	747,3	13,9	7,2	21,3	1,0	3	28,0	17	71	8,9	4	0	0	0	15	21	9	0	10	6	12	9	11
Juin.....	745,8	16,7	9,5	24,4	2,5	1	33,5	19	61	33,2	10	0	0	0	12	24	7	3	2	12	13	8	9
Juillet.....	744,4	18,0	12,4	24,3	8,5	29	35,0	8	71	125,5	13	0	0	2	11	8	8	2	6	29	17	2	10
Août	747,7	19,1	12,3	24,8	3,0	19	34,5	18	76	38,4	7	0	0	0	3	17	7	3	7	22	24	10	0
Septembre..	743,6	14,0	8,6	20,0	3,0	25	25,5	15	78	57,5	7	0	0	0	3	7	10	4	7	26	26	7	0
Octobre....	745,0	10,4	6,7	14,7	1,5	31	18,0	17	84	147,0	16	0	0	0	2	14	4	3	4	37	15	2	12
Novembre..	.	3,7	0,0	7,9	- 5,5	11	15,0	3,4	94	77,1	13	1	16	0	3	18	14	3	1	20	9	6	16
Décembre..	747,9	1,8	- 1,5	5,2	- 8,0	31	13,0	13	96	60,4	13	0	22	0	2	12	15	7	8	32	11	2	4
Année	745,98	10,03	4,72	15,67	-15,5	17 janv.	35,0	8 juill.	80,1	693,6	121	9	81	2	60	215	154	46	69	236	190	59	71

LAVAL (École normale).

Longitude 3°7′ W. — Latitude 48°4′. — Altitude 60m.

Année 1893.	Pression barométrique moyenne.	Température. Moy.	Moyennes des Min.	Moyennes des Max.	Minim. absolu.	Dates.	Maxim. absolu	Dates.	Humidité relative.	Pluie. Hauteur en millim.	Nombre de jours.	Nombre de jours de neige.	de gelée.	d'orage.	N	NE	E	SE	S	SW	W	NW	Calme.
Janvier	759,4	1,0	- 2,6	4,3	-11,7	3	13,0	29	91	49,6	16	5	20	0	5	7	2	11	2	10	8	16	32
Février.....	753,7	6,9	3,3	11,3	- 4,8	6	16,0	19	81	75,8	21	0	2	0	0	2	1	9	16	25	14	1	16
Mars.....	761,1	9,1	2,9	16,3	- 3,0	19	20,8	31	74	8,9	8	0	6	0	8	12	7	1	2	10	6	12	35
Avril	758,5	13,3	4,5	22,3	- 1,2	15	28,6	21	64	4,8	3	0	3	0	5	15	3	11	2	3	1	14	36
Mai.....	758,1	14,5	7,5	21,0	0,8	1	27,4	14	68	60,3	12	0	0	4	17	17	3	2	5	9	3	18	19
Juin.....	757,1	17,7	10,6	25,0	3,2	1	27,2	13	63	43,4	10	0	0	3	10	18	2	3	0	10	5	21	21
Juillet.....	756,5	18,3	12,8	24,3	8,7	23	35,2	4	73	74,5	17	0	0	4	1	3	0	1	1	23	35	5	24
Août.....	758,8	19,4	12,1	27,1	7,0	27	36,0	17	64	22,2	6	0	0	3	10	10	8	4	2	12	7	13	27
Septembre..	755,4	15,2	9,2	22,0	0,8	25	29,6	5,6	71	85,3	18	0	0	3	1	12	5	1	3	23	14	20	11
Octobre....	757,0	11,3	6,7	16,8	- 1,6	25	20,2	17	84	64,0	17	0	2	0	5	8	2	3	13	18	6	5	33
Novembre..	756,8	5,1	1,5	9,0	- 5,2	11	16,2	2	81	51,0	12	2	14	0	27	5	0	4	9	20	7	12	6
Décembre..	760,0	3,3	0,1	6,9	- 0,1	31	14,5	13	91	99,8	19	0	19	0	0	12	0	7	3	23	1	10	37
Année	757,70	11,26	5,70	17,18	-11,7	3 janv.	36,0	17 août	75,4	639,6	159	7	66	17	89	121	33	57	58	186	107	147	297

LESCAR (École normale).

Longitude 3°46′ W. — Latitude 43°20′. — Altitude 160m.

Année 1893.	Pression barométrique moyenne.	Température. Moy.	Moyennes des min.	Moyennes des max.	Minim. absolu.	Dates.	Maxim. absolu.	Dates.	Humidité relative.	Pluie. Hauteur en millim.	Nombre de jours.	Nombre de jours de neige.	de gelée.	d'orage.	N	NE	E	SE	S	SW	W	NW	Calme.
Janvier	.	2,8	- 2,8	8,9	-12,0	3	20,5	31	87	32,4	10	2	22	0	7	2	2	1	0	5	10	4	0
Février	748,5	8,1	2,1	14,7	- 3,5	4	20,0	15,26	82	97,5	15	0	6	0	0	2	0	0	3	15	12	8	16
Mars.....	750,4	11,9	4,8	19,6	0,0	20	.	.	80	7,4	5	0	0	0	6	20	12	8	0	6	15	14	12
Avril	747,6	14,9	5,9	23,7	0,5	14	30,0	20	75	12,0	3	0	0	0	5	13	2	1	0	6	12	8	43
Mai.....	748,1	16,7	7,8	24,4	2,0	7	30,0	5	81	35,5	7	0	0	0	5	15	1	2	6	1	26	12	1
Juin.....	747,7	19,2	10,8	26,5	5,0	3,4	35,8	27	81	76,6	10	0	0	2	5	5	1	5	4	13	34	13	10
Juillet.....	748,5	20,0	12,2	25,7	6,0	16	35,0	7	85	41,3	6	0	0	1	0	0	3	0	1	9	40	9	0
Août	748,5	23,0	14,5	32,4	10,0	1	38,0	17	71	2,0	1	0	0	1	2	0	8	0	2	9	29	12	0
Septembre..	747,1	18,0	10,6	26,6	5,0	27	35,0	5	76	86,0	12	0	0	2	4	3	2	0	0	2	15	4	30
Octobre....	749,3	14,1	.	21,2	0,5	23	26,0	18	81	63,6	12	0	0	0	3	0	0	2	0	4	11	0	0
Novembre..	747,2	7,6	2,1	13,3	- 5,5	29	23,0	12,13	82	189,9	20	3	9	1	16	2	0	1	0	5	13	8	45
Décembre..	750,7	5,8	1,4	10,8	- 7,0	30,31	19,5	9	85	47,0	15	0	5	0	20	1	5	2	0	9	9	7	40
Année	748,58	13,51	6,41	20,65	-12,0	3 janv.	38,0	7 août	80,5	691,2	116	5	42	7	.	.	.	.	.	.	.	.	.

LIMOGES (École normale).

Longitude 1°5′ W. — Latitude 45°50′. — Altitude 256m,5.

Année 1893.	Pression barométrique moyenne.	Température. Moy.	Moyennes des min.	Moyennes des max.	Minim. absolu.	Dates.	Maxim. absolu.	Dates.	Humidité relative.	Pluie. Hauteur en millim.	Nombre de jours.	Nombre de jours de neige.	de gelée.	d'orage.	Nombre de fois que le vent a été N	NE	E	SE	S	SW	W	NW	Calme.
Janvier....	741,2	- 1,0	- 5,4	3,9	-25,8	18	13,8	8	91	33,5	11	3	21	0	11	6	5	11	4	11	0	15	30
Février....	738,6	6,6	2,6	11,5	- 7,1	5	17,8	19	89	118,5	15	0	4	0	4	5	4	12	14	15	2	7	21
Mars.....	743,0	8,6	1,3	17,4	- 1,9	21	21,9	27	79	47,5	6	0	14	1	7	22	3	4	7	10	0	8	32
Avril.....	740,6	13,2	3,0	24,1	- 3,2	15	31,7	21	65	3,0	1	0	2	0	10	20	7	12	8	5	2	1	25
Mai.....	740,2	14,7	5,5	22,7	- 1,5	9	27,4	30	70	42,5	7	0	1	2	8	28	0	8	3	11	1	9	25
Juin.....	739,9	17,5	9,4	26,3	2,8	3	34,0	30	69	24,5	10	0	0	6	6	15	0	9	2	34	4	1	29
Juillet.....	740,3	18,7	12,1	26,3	6,0	29	35,2	3	80	45,0	17	0	0	4	8	19	5	2	0	24	13	9	13
Août.....	741,5	19,8	11,2	30,1	4,7	27	37,5	18	71	13,5	1	0	0	3	11	32	0	10	4	20	1	7	8
Septembre..	739,2	15,4	9,4	22,7	1,0	26	32,6	15	80	105,2	13	0	0	2	0	19	4	13	4	35	1	2	12
Octobre....	740,5	11,4	6,5	17,4	- 0,2	22	25,2	6	87	125,3	13	0	1	3	4	15	0	13	8	21	0	0	32
Novembre..	738,7	4,8	1,3	9,0	- 5,4	29	19,2	4	87	70,0	14	5	12	0	4	25	1	4	2	15	5	2	32
Décembre..	742,7	2,7	- 1,6	6,8	- 6,5	31	11,8	13	87	46,0	12	0	23	0	3	26	3	16	5	8	1	1	30
Année.....	740,53	11,03	4,61	18,18	-25,8	18 janv.	37,5	18 août	79,3	674,5	120	8	78	21	76	232	32	114	61	199	30	62	289

LOCHES (École normale).

Longitude 1°20′ W. — Latitude 47°8′. — Altitude 72m,7.

Année 1893.	Pression barométrique moyenne.	Température. Moy.	Moyennes des min.	Moyennes des max.	Minim. absolu.	Dates.	Maxim. absolu.	Dates.	Humidité relative.	Pluie. Hauteur en millim.	Nombres de jours.	Nombre de jours de neige.	de gelée.	d'orage.	Nombre de fois que le vent a été N	NE	E	SE	S	SW	W	NW	Calme.
Janvier....	757,4	- 0,3	- 3,4	3,2	-14,0	16	.	.	87	43,4	9	4	18	0	29	7	2	3	10	5	4	15	18
Février.....	752,9	6,7	2,3	11,7	- 4,0	6	17,0	15	88	115,0	16	0	4	1	1	10	2	24	17	17	4	9	0
Mars.....	759,6	9,4	3,1	17,0	- 1,5	19	22,5	31	76	8,9	6	0	4	0	17	3	12	8	21	5	9	15	3
Avril.....	756,5	14,1	3,7	23,0	- 1,5	15	30,0	21	68	3,5	2	0	1	1	12	14	4	17	10	3	5	23	2
Mai.....	756,0	15,1	7,6	22,7	- 0,5	1	29,8	14	62	23,5	10	0	1	0	13	16	12	4	6	15	3	23	1
Juin.....	755,2	18,5	10,3	27,3	2,0	1	35,0	19	64	22,6	6	0	0	4	7	18	5	4	9	17	6	24	0
Juillet.....	755,1	19,9	11,0	26,7	7,0	27	.	.	71	56,3	13	0	0	3	4	3	2	5	3	14	25	37	0
Août.....	757,1	20,6	12,2	.	7,5	27	.	.	74	23,4	2	0	0	3	12	18	3	17	11	3	7	22	0
Septembre..	754,1	15,6	9,8	.	0,0	25	.	.	78	48,2	8	0	0	2	0	10	2	12	9	21	12	24	0
Octobre....	755,8	11,9	5,9	17,2	- 2,0	25	20,5	1	86	48,2	14	0	2	0	8	6	2	8	8	18	6	36	1
Novembre..	754,8	5,2	1,1	10,3	- 6,0	30	18,0	4	86	51,5	11	0	14	2	9	16	4	10	2	7	8	28	6
Décembre..	758,6	3,4	- 0,2	9,1	- 7,0	31	17,0	14	91	54,1	16	0	16	0	8	17	12	8	10	11	7	20	0
Année.....	756,09	11,68	5,28	.	-14,0	16 janv.	.	.	77,6	498,6	113	4	60	16	120	138	62	120	116	136	96	276	31

LONS-LE-SAUNIER (École normale).

Longitude 3°13′ E. — Latitude 46°40′. — Altitude 260m.

Année 1893.	Pression barométrique moyenne.	Température. Moy.	Moyennes des min.	Moyennes des max.	Minim. absolu.	Dates.	Maxim. absolu.	Dates.	Humidité relative.	Pluie. Hauteur en millim.	Nombre de jours.	Nombre de jours de neige.	de gelée.	d'orage.	Nombre de fois que le vent a été N	NE	E	SE	S	SW	W	NW	Calme.
Janvier....	740,3	- 4,2	- 8,2	0,3	-23,5	17	9,8	31	85	94,1	8	5	27	0	15	21	1	3	31	3	9	10	0
Février....	738,7	5,1	2,0	8,6	- 6,2	6	14,6	16	74	102,9	20	0	4	1	9	4	3	8	43	12	4	1	0
Mars.....	743,3	8,5	2,9	14,9	- 2,4	19	20,0	24	63	20,6	10	0	7	1	3	6	0	1	6	2	2	2	71
Avril.....	740,3	14,2	6,5	22,4	0,4	15	29,0	27	57	35,2	2	0	0	1	12	12	17	1	3	6	14	15	0
Mai.....	739,8	14,3	8,2	20,9	0,6	8	27,0	17	67	30,0	13	0	0	2	25	19	4	2	7	14	8	14	0
Juin.....	739,2	18,3	11,5	25,8	3,2	2	32,2	19	65	82,7	10	0	0	6	18	13	8	6	10	9	13	13	0
Juillet.....	739,2	19,0	14,1	25,3	10,8	29	35,0	4	76	95,5	19	0	0	5	4	6	0	2	6	1	2	4	68
Août.....	741,1	20,3	13,3	27,7	7,3	28	34,2	18	75	36,6	4	0	0	4	16	10	11	5	2	1	8	9	0
Septembre..	738,8	16,0	11,5	21,8	2,1	25	29,9	16	79	61,0	17	0	0	2	6	2	0	2	10	3	9	3	25
Octobre....	740,4	11,7	7,5	16,2	0,1	20	22,8	9	85	144,6	12	0	0	1	19	12	3	5	13	10	17	14	0
Novembre..	738,1	4,6	1,2	8,6	- 5,3	28	15,5	5	90	76,5	13	2	15	0	6	3	0	8	8	5	4	1	55
Décembre..	742,9	1,3	- 2,4	5,9	-11,8	29	14,5	12	91	35,9	11	1	21	0	20	21	6	3	14	9	9	11	0
Année.....	740,18	10,76	5,68	16,53	-23,5	17 janv.	35,0	4 juill.	75,6	815,6	139	8	74	23	.	.	.	.	.	.	.	.	.

LYON (Parc de la Tête d'Or).

Longitude 2°27′ E. — Latitude 45°41′. — Altitude 175m.

Année 1893.	Pression barométrique moyenne.	Température. Moy.	Moyennes des min.	Moyennes des max.	Minim. absolu.	Dates.	Maxim. absolu.	Dates.	Humidité relative.	Pluie. Hauteur en millim.	Pluie. Nombre de jours.	Nombre de jours de neige.	de gelée.	d'orage.	Nombre de fois que le vent a été N	NE	E	SE	S	SW	W	NW	Calme.
Janvier	748,1	- 4,0	- 7,1	0,2	-25,0	17	11,3	8	58	76,3	15	15	26	0	76	31	26	50	46	0	3	16	0
Février	746,7	4,9	0,9	10,2	- 4,2	6	15,7	15	80	67,5	19	0	10	0	27	13	17	34	54	33	29	17	0
Mars.....	750,4	9,1	3,0	16,3	- 3,1	20	20,8	12	42	9,4	9	0	7	2	84	24	24	25	38	9	4	40	0
Avril	747,4	14,5	6,0	23,7	0,2	15	28,2	27	41	5,0	2	0	0	1	68	32	34	35	33	4	11	23	0
Mai.....	746,8	14,9	9,2	22,1	1,8	7	26,8	14	50	89,7	15	0	0	7	120	20	18	21	28	5	10	26	0
Juin.....	746,1	19,2	12,5	27,1	7,4	3	32,8	19	47	91,1	13	0	0	10	115	26	12	23	20	8	13	23	0
Juillet.....	746,2	20,4	14,6	27,0	8,8	19	35,6	4	64	35,6	18	0	0	9	87	18	8	15	30	3	19	68	0
Août.....	748,0	21,6	14,3	29,4	8,8	2	35,5	23	28	6,0	7	0	0	7	95	19	5	27	39	6	15	42	0
Septembre..	746,2	16,9	11,2	23,6	3,7	27	29,8	15	61	83,1	17	0	0	7	62	24	10	33	40	15	14	42	0
Octobre....	747,9	12,4	8,1	18,3	0,1	21	24,6	6	55	33,3	13	0	0	4	60	34	23	23	48	18	5	37	0
Novembre..	745,7	5,1	2,7	7,9	- 4,0	29	16,4	3	84	47,4	14	3	6	0	80	23	8	26	26	3	6	68	0
Décembre..	750,7	2,5	- 0,4	5,3	- 7,4	31	13,6	20	77	9,8	13	2	20	0	117	14	29	30	18	8	3	29	0
Année.....	747,52	11,46	6,25	17,61	-25,0	17 janv.	35,6	4 juill.	57,3	557,2	155	20	69	47	991	278	214	342	420	112	132	431	0

LYON (Observatoire de Saint-Genis Laval).

Longitude 2°27′ E. — Latitude 45°41′. — Altitude 299m.

Année 1893.	Pression barométrique moyenne.	Température. Moy.	Moyennes des min.	Moyennes des max.	Minim. absolu.	Dates.	Maxim. absolu.	Dates.	Humidité relative.	Pluie. Hauteur en millim.	Pluie. Nombre de jours.	Nombre de jours de neige.	de gelée.	d'orage.	Nombre de fois que le vent a été N	NE	E	SE	S	SW	W	NW	Calme.
Janvier	736,2	- 3,2	- 6,4	- 0,1	-19,3	17	10,9	8	77	60,2	12	10	25	0	105	12	17	17	38	21	12	26	0
Février	735,3	5,1	2,0	9,5	- 5,3	6	15,0	16	74	52,7	15	0	7	0	24	6	9	15	77	37	26	30	0
Mars.....	739,2	8,9	4,1	14,8	- 2,3	19	19,0	12	58	10,3	8	1	3	1	79	11	16	19	46	18	10	49	0
Avril	736,3	14,9	8,1	22,3	2,6	14	27,9	22	49	2,7	3	0	0	3	54	15	22	32	42	25	11	39	0
Mai.....	735,9	14,5	9,6	20,7	3,7	8	25,8	16	54	78,2	13	0	0	6	94	15	2	14	40	21	12	50	0
Juin.....	735,4	19,0	13,2	25,8	7,8	1	32,1	19	50	87,2	12	0	0	11	83	20	7	18	23	24	18	47	0
Juillet.....	735,5	19,7	15,1	25,6	11,5	19	33,9	4	59	46,6	12	0	0	5	90	19	9	8	22	22	20	58	0
Août.....	737,4	21,9	15,8	29,1	9,6	2	36,4	23	51	8,4	6	0	0	4	100	18	16	23	39	14	7	31	0
Septembre..	735,3	16,6	12,1	22,9	5,4	25	31,6	16	63	66,3	15	0	0	6	64	12	7	22	57	28	11	39	0
Octobre....	736,9	12,4	8,4	17,9	1,7	29	23,3	6	74	42,3	11	0	0	2	75	17	17	14	55	26	17	27	0
Novembre..	734,3	4,3	2,2	7,5	- 4,8	30	15,9	4	80	36,8	15	4	7	0	104	10	23	11	34	14	11	33	0
Décembre..	739,3	2,0	- 0,4	4,6	- 7,3	31	13,0	11	79	9,8	8	2	17	0	117	10	11	9	41	16	7	37	0
Année.....	736,42	11,34	0,98	16,72	-10,3	17 janv.	36,4	23 août	64,0	501,5	130	17	59	38	989	165	156	202	514	266	162	466	0

LE MANS (École normale).

Longitude 2°8′ W. — Latitude 48°1′. — Altitude 86m,9.

Année 1893.	Pression barométrique moyenne	Température. Moy.	Moyennes des min.	Moyennes des max.	Minim. absolu.	Dates.	Maxim. absolu.	Dates.	Humidité relative.	Pluie. Hauteur en millim.	Pluie. Nombre de jours.	Nombre de jours de neige.	de gelée.	d'orage.	Nombre de fois que le vent a été N	NE	E	SE	S	SW	W	NW	Calme.
Janvier	756,2	0,9	- 1,9	4,2	-12,0	2	.	.	89	? 12,3 (1)	11	4	17	0	2	9	15	15	7	4	0	4	37
Février	751,0	6,8	4,1	10,7	- 5,0	6	15,3	18	81	62,1	13	0	2	0	6	3	2	0	10	21	11	13	18
Mars.....	758,4	9,6	4,2	16,3	.	.	21,5	31	70	13,0	2	0	3	0	2	9	9	7	2	7	6	2	49
Avril	755,9	15,0	6,9	23,2	- 0,5	13	29,5	21	55	1,4	1	0	1	1	7	22	30	5	7	4	3	5	7
Mai.....	755,4	15,2	9,3	21,6	3,2	1	28,7	14	66	51,8	12	0	0	2	8	16	14	3	7	9	2	5	29
Juin.....	754,4	18,3	11,4	25,6	4,5	2	32,5	18	64	7,9	2	0	0	1	.	.	.	.	.	.	.	.	.
Juillet.....	753,6	18,7	13,4	25,9	9,2	28	36,1	4	73	40,6	10	0	0	2	6	6	8	2	1	18	23	13	16
Août.....	756,4	20,1	13,7	28,0	8,3	6	36,8	17	70	7,1	3	0	0	1	8	7	36	2	4	3	29	4	0
Septembre..	753,2	15,5	9,4	22,0	0,1	25	29,2	15	77	37,7	10	0	0	2	4	13	20	1	4	13	31	3	1
Octobre....	754,1	11,5	7,0	16,9	- 0,5	25	20,6	17	86	66,8	10	0	1	0	8	7	36	2	4	3	29	4	0
Novembre..	753,9	5,3	1,8	9,5	- 3,7	13	16,0	17	87	46,5	16	3	13	0	8	14	11	1	3	12	5	10	26
Décembre..	757,3	3,6	0,6	7,3	- 6,0	31	17,0	14	91	51,3	10	0	11	0	3	5	16	5	8	22	5	2	25
Année.....	754,98	11,71	6,66	17,60	-12,0	2 janv.	36,8	17 août	75,8	.	100	7	48	9	.	.	.	.	.	.	.	.	.

(1) La neige n'a pas été mesurée.

MARSEILLE (Observatoire).

Longitude 3°3′ E. — Latitude 43°17′. — Altitude 75m.

Année 1893.	Pression barométrique moyenne.	Température. Moy.	Moyennes des min.	Moyennes des max.	Minim. absolu.	Dates.	Maxim. absolu.	Dates.	Humidité relative.	Pluie. Hauteur en millim.	Pluie. Nombre de jours.	Nombre de jours de neige.	de gelée.	d'orage.	Nombre de fois que le vent a été N	NE	E	SE	S	SW	W	NW	Calme.
Janvier	752,5	2,8	- 1,1	7,2	- 8,6	17	13,9	31	72	16,1	6	2	18	0	3	24	30	5	0	8	24	92	0
Février	755,0	8,6	4,8	13,8	0,4	7	17,6	27	66	43,6	11	0	0	1	3	21	25	17	8	1	30	63	0
Mars.....	757,2	11,0	5,6	17,3	1,5	19	20,6	12	64	22,7	5	0	0	1	0	33	31	20	6	31	25	39	1
Avril	755,4	14,4	8,0	21,5	5,0	5,6,16	28,6	26	63	41,5	5	0	0	1	0	44	22	19	12	36	24	21	2
Mai.....	753,8	16,6	10,5	22,9	6,0	8	27,2	26	66	46,5	8	0	0	3	2	26	17	16	7	41	30	47	0
Juin.....	753,8	20,3	13,8	26,6	9,8	7	29,6	27,28	63	28,4	6	0	0	4	1	21	9	11	11	41	36	45	5
Juillet.....	753,0	22,6	16,4	28,6	13,4	20	35,2	2	58	8,1	4	0	0	0	2	16	6	15	9	31	31	72	4
Août.....	755,5	22,5	15,7	29,3	12,0	28	33,0	19	64	26,6	4	0	0	3	2	28	3	6	2	48	39	52	6
Septembre..	753,7	20,2	14,7	26,4	8,8	27,28	31,5	15	70	50,6	9	0	0	2	0	24	21	24	12	18	31	48	2
Octobre....	755,5	15,6	10,6	22,0	5,7	30	27,8	8	76	90,8	8	0	0	0	1	42	24	23	11	20	26	39	0
Novembre..	751,7	9,5	5,7	14,6	- 1,8	26	21,5	4	77	57,5	12	0	3	0	3	32	45	13	0	2	12	72	1
Décembre..	756,7	6,9	3,0	12,3	- 2,8	7	17,5	16	76	52,2	10	0	10	0	11	33	46	20	5	3	10	56	2
Année.....	754,48	14,25	8,98	20,21	- 8,6	17 janv.	35,2	2 juill.	67,9	484,6	88	2	31	15	28	344	279	189	83	280	318	646	23

MELUN (École normale).

Longitude 0°19′ E. — Latitude 48°33′ — Altitude 66m,7.

Année 1893.	Pression barométrique moyenne.	Température. Moy.	Moyennes des min.	Moyennes des max.	Minim. absolu.	Dates.	Maxim. absolu.	Dates.	Humidité relative.	Pluie. Hauteur en millim.	Pluie. Nombre de jours	Nombre de jours de neige.	de gelée.	d'orage.	Nombre de fois que le vent a été N	NE	E	SE	S	SW	W	NW	Calme.
Janvier	758,4	- 1,4	- 5,5	2,6	-19,0	18	10,5	31	89	31,5	10	8	21	0	11	19	10	8	17	13	8	7	0
Février	753,2	5,9	2,5	9,6	- 6,0	6	16,5	15	87	65,8	20	0	4	0	5	2	8	6	5	33	9	16	0
Mars.....	760,7	8,4	1,2	15,8	- 5,0	11	22,5	31	76	4,6	4	0	7	1	5	24	11	7	3	20	8	15	0
Avril	758,1	13,6	4,5	23,2	- 2,0	15	30,0	25	60	0,0	0	0	2	0	16	31	14	5	8	2	7	6	1
Mai.....	757,4	14,7	8,1	22,1	1,0	2	29,0	14	71	69,7	9	0	0	2	21	11	5	8	5	20	7	15	1
Juin.....	756,3	18,0	10,1	26,4	1,5	1	35,0	19	66	21,4	12	0	0	0	19	12	16	7	3	1	12	20	0
Juillet.....	755,3	18,7	13,7	24,9	9,0	29	32,6	8	65	64,7	13	0	0	0	7	5	3	4	11	22	11	3	27
Août.....	758,1	19,6	11,9	27,7	7,0	26	36,0	17	75	26,0	6	0	0	1	18	18	6	12	8	12	8	11	0
Septembre..	754,7	14,9	8,9	21,5	0,5	25	29,5	15	82	45,6	11	0	0	1	7	17	4	2	7	30	15	8	0
Octobre....	756,8	11,2	6,6	16,9	- 2,0	25	20,0	5,6,8,11	87	92,9	15	0	2	0	3	20	0	8	7	40	8	7	0
Novembre..	755,6	5,0	1,0	9,0	- 5,0	13	15,0	17	86	30,9	16	2	13	0	5	18	1	3	6	40	2	15	0
Décembre..	759,7	3,3	- 0,3	7,2	- 7,5	31	14,0	13,26	87	58,1	15	0	13	0	12	12	3	9	15	29	7	5	1
Année.....	757,03	10,99	5,23	17,24	-19,0	18 janv.	36,0	17 août	77,6	511,2	131	10	62	5	129	189	81	79	95	262	102	128	30

MENDE (École normale).

Longitude 1°10′ E. — Latitude 44°31′. — Altitude 730m,9.

Année 1893.	Pression barométrique moyenne.	Température. Moy.	Moyennes des min.	Moyennes des max.	Minim. absolu.	Dates.	Maxim. absolu	Dates.	Humidité relative.	Pluie. Hauteur en millim.	Pluie. Nombre de jours	Nombre de jours de neige.	de gelée.	d'orage.	Nombre de fois que le vent a été N	NE	E	SE	S	SW	W	NW	Calme.
Janvier	697,3	- 2,2	- 8,2	.	-17,0	17	.	.	81	15,0	2	1	30	0	40	8	0	0	9	2	1	1	32
Février	698,5	3,5	- 2,9	.	-10,5	5	.	.	77	92,4	8	1	24	0	7	1	6	0	18	4	21	3	24
Mars.....	701,3	7,1	- 1,6	.	- 5,0	19	.	.	62	7,0	4	0	23	0	20	15	5	0	5	0	2	1	45
Avril	698,9	11,8	2,5	.	- 4,5	1	.	.	58	13,2	3	0	4	1	41	6	0	3	4	6	1	4	23
Mai.....	698,7	12,4	5,3	19,6	0,0	7	25,0	16	67	89,5	6	0	0	2	19	3	1	2	24	5	7	7	25
Juin.....	699,5	15,5	7,4	24,0	4,5	1,5	31,0	28,30	68	61,0	10	0	0	2	17	4	0	1	10	8	15	11	24
Juillet.....	699,5	17,1	9,9	25,0	6,5	27	33,0	3	67	28,0	5	0	0	0	13	2	0	1	6	6	19	9	37
Août	701,3	19,4	10,6	28,8	4,0	2,3	35,5	10	55	24,0	6	0	0	0	.	.	.	.	.	.	.	.	.
Septembre..	698,5	13,9	5,8	22,3	0,0	29	28,5	6	78	113,5	8	0	0	1	21	2	0	10	5	15	9	13	15
Octobre....	700,4	10,0	1,5	18,7	- 3,0	29,30	25,0	16	76	130,5	8	0	0	0	23	0	0	9	24	1	6	4	26
Novembre..	696,2	3,4	- 2,1	9,7	- 7,5	22,29,30	18,0	4	78	49,5	9	2	9	0	17	15	2	6	7	14	8	5	16
Décembre..	700,6	1,3	- 4,1	7,1	-11,5	8	10,2	18	77	23,5	4	0	25	0	40	1	0	0	21	4	8	19	0
Année.....	699,21	9,43	2,01	.	-17,0	17 janv.	35,5	10 août	70,3	617,1	73	4	115	6	.	.	.	.	.	.	.	.	.

METTRAY (Commission météorologique).

Longitude 1°41′ W. — Latitude 47°27′. — Altitude 94m,3.

Année 1893.	Pression barométrique moyenne.	Température. Moy.	Moyennes des min.	Moyennes des max.	Minim. absolu.	Dates.	Maxim. absolu.	Dates.	Humidité relative.	Pluie. Hauteur en millim.	Pluie. Nombre de jours.	Nombre de jours de neige.	de gelée.	d'orage.	Nombre de fois que le vent a été N	NE	E	SE	S	SW	W	NW	Calme.
Janvier	755,9	- 0,5	- 3,6	3,3	-14,9	16	13,6	29	.	15,5	13	4	12	1	6	8	19	4	4	7	23	11	11
Février.....	751,2	6,7	3,0	10,8	- 4,0	6	16,5	15	76	76,5	16	3	4	0	1	1	8	1	11	9	49	4	0
Mars.....	757,9	10,0	4,2	16,1	- 1,5	19	21,0	31	70	6,6	6	0	2	0	14	8	35	4	2	3	14	7	6
Avril.....	755,1	14,9	7,0	23,0	1,0	13	28,0	21	46	12,3	3	0	0	2	17	14	37	10	3	2	5	2	0
Mai.....	754,8	14,3	9,3	21,2	2,5	1	28,1	14	52	30,1	9	0	0	4	28	12	17	6	8	2	6	3	11
Juin.....	753,8	18,4	12,0	25,3	4,8	1	33,6	19	45	12,9	6	0	0	3	42	6	11	2	2	9	7	11	0
Juillet.....	753,4	19,0	14,2	25,1	10,5	10	35,8	4	67	39,5	20	0	0	7	20	1	3	2	4	10	32	12	9
Août.....	755,6	21,1	14,7	28,2	9,0	1,6	36,2	17,18	43	12,5	5	0	0	2	34	17	14	2	7	3	9	7	0
Septembre..	752,6	16,2	10,6	22,4	3,0	25	30,8	15	69	58,3	14	0	0	2	14	8	4	1	5	7	32	6	13
Octobre....	754,4	12,0	7,9	16,6	1,6	31	21,2	17	80	77,0	14	0	0	2	10	2	17	1	11	17	33	2	0
Novembre..	753,7	5,1	1,9	8,9	- 4,4	30	16,2	4	74	54,0	11	3	13	0	11	8	24	1	3	1	20	8	14
Décembre..	757,0	3,2	0,2	6,6	- 7,0	31	13,8	13	83	66,7	14	0	14	0	13	14	21	1	4	15	22	3	0
Année.....	754,62	11,70	6,78	17,29	-14,9	16 janv.	36,2	17,18 août	65,3	461,9	131	10	45	23	210	99	210	35	64	85	252	76	64

MIRECOURT (École normale).

Longitude 3°48′ E. — Latitude 48°18′. — Altitude 297m.

Année 1893.	Pression barométrique moyenne.	Température. Moy.	Moyennes des min.	Moyennes des max.	Minim. absolu.	Dates.	Maxim. absolu.	Dates.	Humidité relative.	Pluie. Hauteur en millim.	Pluie. Nombre de jours.	Nombre de jours de neige.	de gelée.	d'orage.	Nombre de fois que le vent a été N	NE	E	SE	S	SW	W	NW	Calme.
Janvier.. .	736,2	- 5,3	- 9,4	- 0,9	-24,5	17	8,7	9	95	33,0	11	8	28	0	22	21	0	0	6	27	5	10	2
Février . ..	733,2	4,0	0,9	7,2	- 8,5	6	13,8	16	86	71,7	12	0	5	1	0	8	0	0	16	57	2	1	0
Mars.....	739,2	7,0	0,5	13,7	- 6,5	19	19,8	31	69	4,2	3	1	12	0	19	22	1	0	3	18	9	10	11
Avril	737,0	12,0	2,8	21,4	- 5,0	15	27,7	26	54	0,0	0	0	6	0	21	29	2	1	0	12	11	6	8
Mai.....	736,2	13,2	6,1	20,3	- 4,0?	7	26,5	17	70	31,5	9	0	4	3	11	18	4	3	11	16	5	13	12
Juin.....	735,4	17,1	9,4	25,0	0,0	1	32,0	19	63	57,9	9	0	0	0	18	21	2	3	8	17	6	4	11
Juillet.....	734,9	18,3	12,1	24,7	8,0	31	32,9	8	74	94,4	14	0	0	4	20	6	1	0	15	25	11	15	0
Août.....	738,1	19,3	12,6	26,4	4,5	26	33,6	18	66	28,9	6	0	0	5	19	17	0	5	6	21	7	18	0
Septembre..	734,3	14,8	8,4	20,9	1,0	25	28,0	16	70	43,2	21	0	0	2	10	8	0	10	16	27	8	11	0
Octobre....	736,1	11,0	6,4	15,7	- 4,0	28	22,4	9	84	161,4	17	0	2	0	8	13	0	0	12	50	5	1	4
Novembre..	734,2	2,8	- 0,8	6,4	- 7,0	28	13,0	3	85	62,7	12	3	17	0	22	14	0	5	6	30	3	6	4
Décembre..	739,0	0,7	- 2,5	4,1	-13,2	31	9,6	13	89	38,3	10	1	23	0	21	22	1	0	7	27	9	4	2
Année.....	736,15	9,58	3,88	15,41	-24,5	17 janv.	33,6	18 août	75,4	627,2	124	13	97	15	191	199	11	27	106	327	81	99	54

MONTAUBAN (École normale).

Longitude 0°59′ W. — Latitude 44°1′. — Altitude 97m.

Année 1893.	Pression barométrique moyenne.	Température. Moy.	Moyennes des min.	Moyennes des max.	Minim. absolu.	Dates.	Maxim. absolu.	Dates.	Humidité relative.	Pluie. Hauteur en millim.	Pluie. Nombre de jours.	Nombre de jours de neige.	de gelée.	d'orage.	Nombre de fois que le vent a été N	NE	E	SE	S	SW	W	NW	Calme.
Janvier	754,8	0,9	- 2,8	5,2	-14,0	18	14,0	8,30	93	26,5	6	3	19	0	8	1	3	7	0	3	24	11	36
Février	754,4	6,8	2,7	12,0	- 3,0	5	16,0	15,19	89	58,9	10	0	5	0	6	2	3	26	2	18	25	2	0
Mars.....	756,1	10,9	4,5	17,8	0,5	20	22,4	12	76	10,1	2	0	0	0	5	3	11	12	2	2	9	3	46
Avril	753,9	16,1	7,0	25,9	3,8	1	33,5	21	68	13,9	3	0	0	2	3	3	18	15	6	18	20	7	0
Mai.....	753,1	17,4	9,3	26,3	5,2?	26,29	32,0	5,30	80	83,5	8	0	0	3	7	7	11	7	4	10	13	16	18
Juin.....	753,3	20,3	12,4	28,6	5,6	4	37,5	11	72	99,6	10	0	0	4	2	1	11	8	3	23	28	14	0
Juillet.....	753,9	20,8	14,2	27,8	10,3	15	36,2	3	73	19,8	4	0	0	2	2	1	4	3	1	8	32	18	14
Août.....	754,6	23,9	17,4	31,4	11,6?	28	37,2	18	61	34,3	4	0	0	0	6	7	3	16	7	22	18	14	0
Septembre..	753,2	18,6	12,4	25,2	6,1	26	31,6	5	76	53,0	7	0	0	0	1	18	3	12	2	13	36	5	0
Octobre....	754,7	13,7	8,3	19,6	3,2	25	23,8	17	86	70,9	7	0	0	0	4	3	15	11	7	10	34	9	0
Novembre..	752,2	6,8	3,5	10,4	- 4,8	29	19,6	17	90	89,3	12	1	5	0	2	6	8	3	4	4	32	9	22
Décembre..	757,0	3,7	1,0	6,5	- 2,5	31	13,8	13	91	34,5	8	0	11	0	6	7	17	13	1	3	31	15	0
Année.....	754,27	13,33	7,49	19,73	- 14,0	18 janv.	37,2	18 août	79,6	594,3	81	4	40	11	.	.	.	.	.	.	.	.	.

MONTBRISON (École normale).

Longitude 1°44′ E. — Latitude 45°36′. — Altitude 400m.

Année 1893.	Pression barométrique moyenne.	Température. Moy.	Moyennes des min.	Moyennes des max.	Minim. absolu.	Dates.	Maxim. absolu.	Dates.	Humidité relative.	Pluie. Hauteur en millim.	Pluie. Nombre de jours.	Nombre de jours de neige.	de gelée.	d'orage.	Nombre de fois que le vent a été N	NE	E	SE	S	SW	W	NW	Calme.
Janvier....	726,9	- 3,0	- 8,1	2,2	-20,0	17,18	12,8	8	78	? 19,0 (1)	7	5	28	0	17	20	2	6	10	5	2	10	21
Février.....	726,1	5,2	0,6	10,2	- 8,5	4	14,6	28	84	37,0	12	0	8	0	7	6	1	6	9	18	9	23	5
Mars.....	729,9	8,3	2,2	15,0	- 4,0	20	20,2	12	66	17,3	4	0	5	0	6	10	1	23	10	1	7	14	21
Avril.....	727,4	14,1	5,4	23,5	0,0	15	.	.	59	0,0	0	0	0	0	4	28	7	2	0	1	9	6	33
Mai.....	726,9	14,1	7,4	21,4	1,0	8	.	.	69	39,9	9	0	0	2	6	6	13	11	12	11	3	9	22
Juin.....	726,3	18,3	10,9	26,5	3,1	1	34,5	19	65	96,1	9	0	0	4	4	5	2	13	10	10	7	12	27
Juillet.....	726,7	19,0	13,3	24,9	8,5	31	32,5	8	73	36,5	7	0	0	1	14	12	0	7	4	9	8	20	19
Août.....	728,7	20,6	13,0	29,1	6,6	2	37,1	18	.	17,0	2	0	0	4	18	18	6	0	0	11	11	25	4
Septembre..	726,3	15,7	10,0	22,0	2,5	25	30,0	5	.	37,0	7	0	0	4	8	4	4	7	8	7	24	11	17
Octobre....	727,8	11,8	6,4	.	- 0,2	29	.	.	86	148,4	8	0	3	0	11	7	2	5	3	17	16	1	31
Novembre..	725,3	4,0	0,5	8,0	- 6,0	29	16,7	4	89	31,1	9	2	16	0	1	1	1	15	17	15	3	10	27
Décembre..	730,0	1,9	- 1,7	5,5	- 8,1	31	13,0	13,14	87	11,3	7	2	21	0	9	3	3	19	10	8	3	6	32
Année.....	727,36	10,83	4,99	17,18	-20,0	17, 18 janv.	37,1	18 août	.	?490,6	81	9	81	15	105	120	42	114	93	113	102	147	259

MONT-DE-MARSAN (École normale primaire de jeunes filles).

Longitude 2°50′ W. — Latitude 43°54′. — Altitude 53m,2.

Année 1893.	Pression barométrique moyenne.	Température. Moy.	Moyennes des min.	Moyennes des max.	Minim. absolu.	Dates.	Maxim. absolu.	Dates.	Humidité relative.	Pluie. Hauteur en millim.	Pluie. Nombre de jours.	Nombre de jours de neige.	de gelée.	d'orage.	Nombre de fois que le vent a été N	NE	E	SE	S	SW	W	NW	Calme.
Janvier...	760,1	2,0	- 3,3	7,6	-14,0	13	20,2	31	81	20,9	8	1	20	0	5	10	17	5	5	7	24	20	0
Février....	758,4	7,5	1,0	13,8	- 3,5	4	20,0	19	80	104,7	15	0	9	1	2	1	11	6	8	11	30	15	0
Mars.....	760,5	11,1	3,1	19,5	- 1,0	20	24,0	27,28	70	15,2	3	0	1	0	7	13	36	11	4	4	8	8	2
Avril.....	757,9	15,6	5,9	25,2	- 2,0	14	30,4	21	55	4,1	3	0	2	1	5	6	27	9	8	5	15	13	0
Mai.....	757,7	17,1	8,4	26,0	2,5	2	32,0	5	53	40,3	6	0	0	2	7	12	20	4	5	5	13	23	0
Juin.....	757,7	19,9	12,2	27,8	5,0	6	36,6	11	59	86,9	7	0	0	1	10	9	14	2	2	5	23	24	1
Juillet....	758,7	20,4	14,7	26,8	8,0	29	34,0	3	63	31,3	5	0	0	0	6	2	0	0	3	4	33	29	6
Août.....	758,2	23,7	15,5	32,3	8,5	13	39,0	17	58	1,0	1	0	0	0	5	8	21	12	3	4	15	21	0
Septembre..	757,1	18,3	11,4	25,5	4,0	27	35,0	5	69	115,0	13	0	0	4	2	8	14	4	2	11	20	29	0
Octobre....	759,9	13,7	7,5	20,5	1,5	25,30	25,5	17	81	? 53,5	7	0	0	0	3	3	8	8	6	6	37	18	0
Novembre..	.	5,3	0,6	10,3	- 4,0	17	19,0	3,5	78	? 24,1	3	0	10	0	4	1	4	7	10	17	38	9	0
Décembre..	.	4,0	- 1,0	9,0	- 6,0	5	15,5	20	77	? 32,0	4	0	16	2	3	3	2	1	9	21	36	12	0
Année.....	.	13,22	6,33	20,36	-14,0	13 janv.	39,0	17 août	68,7	?529,0	75	1	58	11	.	.	.	.	.	.	.	.	.

MONTPELLIER (École normale).

Longitude 1°33′ E. — Latitude 43°33′. — Altitude 36m,4.

Année 1893.	Pression barométrique moyenne.	Température. Moy.	Moyennes des min.	Moyennes des max.	Minim. absolu.	Dates.	Maxim. absolu.	Dates	Humidité relative.	Pluie. Hauteur en millim.	Pluie. Nombre de jours.	Nombre de jours de neige.	de gelée.	d'orage.	Nombre de fois que le vent a été N	NE	E	SE	S	SW	W	NW	Calme.
Janvier....	757,9	2,2	- 2,7	7,6	-10,0	13	.	.	77	33,4	5	1	21	0	24	11	1	0	0	2	4	19	32
Février....	759,1	8,4	3,4	13,9	- 4,0	7	18,8	18	78	30,7	7	0	4	0	7	2	3	8	1	4	15	16	28
Mars.....	761,8	11,1	4,6	18,9	- 2,6	23	24,6	10	76	3,7	5	0	2	0	12	7	10	8	5	0	3	9	39
Avril.....	759,0	14,5	6,5	23,6	0,0	12	27,6	23,26	75	14,2	4	0	0	1	1	4	6	10	21	0	3	4	41
Mai.....	757,7	17,9	11,3	25,2	6,2	8	30,2	5	74	49,5	10	0	0	2	19	5	3	5	13	1	3	9	35
Juin.....	757,6	21,6	14,4	29,5	9,6	2	34,0	27	75	42,7	7	0	0	5	5	1	4	5	11	8	8	17	31
Juillet.....	757,2	23,1	16,9	30,0	12,2	19	38,0	1	78	143,0	3	0	0	2	9	0	0	4	10	2	11	33	24
Août.....	759,5	23,3	15,8	31,7	9,6	28	36,2	11,12	77	183,2	3	0	0	1	7	1	2	2	22	5	1	7	46
Septembre..	757,3	19,4	14,1	26,0	5,6	27	30,0	14	77	188,6	7	0	0	4	17	1	2	6	9	2	10	12	31
Octobre....	759,0	15,0	10,1	22,5	3,6	30	26,8	15,18	81	? 29,0	? 2	0	0	1	7	3	1	16	0	0	8	8	50
Novembre..	756,0	8,2	4,5	13,5	- 2,6	28	21,4	17	79	67,8	10	0	7	0	28	0	0	0	0	0	5	16	41
Décembre..	761,2	5,3	0,5	11,4	- 5,8	8	16,2	15	75	14,9	3	0	13	0	25	1	0	1	0	0	1	8	57
Année.....	758,61	14,17	8,28	21,15	-10,0	13 janv.	38,0	1er juill.	76,8	800,7	66	1	47	16	161	36	32	65	92	24	72	158	455

(1) La neige n'a pas été mesurée.

MOULINS (École normale).

Longitude 1°0′ E. — Latitude 46°34′. — Altitude 222m,5.

Année 1893.	Pression barométrique moyenne.	Température. Moy.	Moyennes des min.	Moyennes des max.	Minim. absolu.	Dates.	Maxim. absolu.	Dates.	Humidité relative.	Pluie. Hauteur en millim.	Nombre de jours.	Nombre de jours de neige.	de gelée.	d'orage.	Nombre de fois que le vent a été N	NE	E	SE	S	SW	W	NW	Calme.
Janvier....	743,4	- 3,2	- 7,3	0,7	-23,0	18	10,4	8	87	31,7	11	6	25	0	7	11	5	4	6	1	0	26	33
Février....	740,8	5,8	2,1	10,2	- 5,2	6	15,0	15,18	92	35,5	15	0	5	0	6	7	12	2	7	10	19	8	13
Mars.....	746,0	7,9	2,1	15,3	- 5,0	20	20,0	25,31	77	10,1	5	0	9	1	6	13	13	10	6	8	5	12	20
Avril.....	743,5	13,6	6,1	22,8	- 1,2	15	30,2	22	66	0,0	0	0	3	0	7	11	12	12	11	1	2	1	33
Mai.....	742,9	14,4	7,3	21,8	- 0,4	7	29,0	14	78	25,3	12	0	1	2	25	10	1	3	6	13	16	11	8
Juin.....	742,1	18,6	11,5	26,5	2,5	1	34,5	19	74	56,1	12	0	0	5	26	12	6	5	3	16	7	10	5
Juillet.....	741,6	19,6	14,5	26,3	9,6?	29	36,9	4	86	69,2	12	0	0	7	5	3	42	2	2	10	11	18	0
Août..	744,6	20,9	14,0	28,5	8,0	29	36,5	18	70	35,5	4	0	0	4	21	15	15	3	10	7	8	14	0
Septembre..	741,8	15,5	10,6	21,2	0,2	25	30,0	5	78	53,7	10	0	0	2	8	5	10	4	11	24	19	8	1
Octobre....	743,2	11,8	8,2	16,0	7,0	20	21,1	5	89	135,1	15	0	0	3	13	3	3	3	8	7	14	25	17
Novembre..	741,1	4,3	0,9	7,8	- 5,1	28	15,0	15	91	26,4	12	4	16	0	13	15	3	7	6	21	10	8	7
Décembre..	745,2	2,9	0,2	5,7	- 8,6	30	14,0	13	87	12,5	7	1	15	0	11	13	16	0	6	6	17	5	19
Année.....	743,02	11,01	5,85	16,90	-23,0	18 janv.	36,9	4 juill.	81,3	491,1	115	11	74	24	148	118	138	55	82	124	128	146	156

NANCY (École normale) (1).

Longitude 3°51′ E. — Latitude 43°42′ — Altitude 219m,1.

Année 1893.	Pression barométrique moyenne.	Température. Moy.	Moyennes des min.	Moyennes des max.	Minim. absolu.	Dates.	Maxim. absolu.	Dates.	Humidité relative.	Pluie (1). Hauteur en millim.	Nombre de jours.	Nombre de jours de neige.	de gelée.	d'orage.	Nombre de fois que le vent a été N	NE	E	SE	S	SW	W	NW	Calme.
Janvier....	742,8	- 4,0	- 8,1	- 0,1	-22,0	17	8,6	31	87	22,3	8	6	25	0	12	8	7	6	12	26	2	20	0
Février....	738,7	4,9	1,3	9,0	- 7,0	6	14,6?	16	80	117,0	20	0	4	0	0	25	9	4	2	29	5	3	7
Mars.....	745,3	7,6	1,8	13,6	- 4,0	20	19,0	31	70	18,1	9	2	11	0	5	35	5	7	4	12	6	19	0
Avril.....	743,0	12,7	4,5	20,7	- 2,0	15	26,5	27	56	0,0	1	0	1	0	11	49	9	4	9	4	1	3	0
Mai.....	741,6	13,3	7,2	19,9	2,0	1,2	28,0	14	73	39,3	10	0	0	1	23	14	11	0	10	17	4	14	0
Juin.....	740,7	17,5	10,9	24,0	1,0	1	32,0	19	61	58,6	9	0	0	3	5	32	3	2	8	30	9	1	0
Juillet.....	740,1	19,4	14,1	25,0	10,0	21	31,8	4	68	91,9	14	0	0	7	8	44	8	6	6	10	6	5	0
Août.....	743,0	19,6	.	27,3	.	.	34,2	19	71	36,5	7	0	0	6	4	33	0	11	0	16	0	29	0
Septembre.	739,8	15,0	.	20,2	.	.	26,2	15,16	79	35,6	12	0	0	2	21	0	9	0	49	0	9	2	0
Octobre....	741,8	11,5	7,3	16,2	- 1,0	2,8	23,5?	12	85	143,8	19	0	1	1	12	19	1	5	13	33	0	10	0
Novembre..	739,9	3,7	0,8	7,0	- 5,9?	28	13,5	3	80	80,5	16	3	11	0	6	33	4	4	8	26	0	9	0
Décembre..	745,0	1,6	- 1,1	.	-12,6?	31	.	.	85	77,4	13	3	13	0	21	9	0	35	19	9	0	0	0
Année.....	741,81	10,23	5,23	15,61	-22,0	17 janv.	34,2	19 août	74,6	721,0	138	14	66	20	128	301	66	84	140	212	42	115	7

NANTES (Observatoire).

Longitude 3°54′ W. — Latitude 47°15′. — Altitude 41m,4.

Année 1893.	Pression barométrique moyenne.	Température. Moy.	Moyennes des min.	Moyennes des max.	Minim. absolu.	Dates.	Maxim. absolu.	Dates.	Humidité relative.	Pluie. Hauteur en millim.	Nombre de jours.	Nombre de jours de neige.	de gelée	d'orage.	Nombre de fois que le vent a été N	NE	E	SE	S	SW	W	NW	Calme.
Janvier....	761,1	2,1	- 0,8	5,4	-10,7	2	13,1	29	88	46,3	12	2	17	1	41	24	35	20	34	20	35	39	0
Février....	756,2	7,6	4,6	11,4	- 1,6	6	15,6	18	85	75,0	20	0	2	0	0	4	11	16	40	83	60	10	0
Mars.....	762,8	10,0	4,6	15,5	- 0,3	19	20,1	31	72	1,9	4	0	1	0	40	44	68	15	12	26	29	14	0
Avril.....	759,9	14,4	7,1	22,0	0,3	15,16	28,3	21	61	1,8	3	0	0	1	32	53	56	20	10	8	38	23	0
Mai.....	759,7	15,4	9,2	21,7	1,3	1	27,1	16	64	50,1	9	0	0	3	59	46	46	12	7	28	27	23	0
Juin.....	759,1	18,6	11,8	25,4	5,3	2	32,9	18	63	18,0	9	0	0	5	40	37	36	6	7	28	49	37	0
Juillet.....	758,7	18,7	13,8	24,6	9,8	23	32,0	3	73	75,0	15	0	0	4	28	3	10	2	8	50	84	63	0
Août.....	760,5	20,3	14,1	26,8	7,0	27	37,1	17	66	37,0	6	0	0	3	56	21	46	9	14	23	49	30	0
Septembre..	757,4	16,0	11,0	21,9	1,7	25	30,9	5	72	56,7	16	0	0	2	40	25	26	5	13	59	40	26	0
Octobre....	759,2	12,1	8,3	16,5	0,0	25	21,1	17	85	96,8	19	0	0	0	46	32	17	5	33	73	32	10	0
Novembre..	758,9	6,0	2,8	9,3	- 3,6	30	16,9	3	82	48,9	11	0	10	0	45	55	25	10	8	24	43	30	0
Décembre..	762,0	4,3	1,3	7,3	- 4,9	31	13,5	13	89	99,5	12	0	13	0	17	37	44	10	55	36	25	24	0
Année.....	759,63	12,13	7,32	17,32	-10,7	2 janv.	37,1	17 août	75,0	607,0	136	2	43	19	444	381	420	130	241	458	517	329	0

(1) Les observations de la pluie et des orages à l'École normale de Nancy étant défectueuses, on les a remplacées par celles qui ont été faites à la Faculté des Sciences.

NARBONNE (Société astronomique).

Longitude 0°40′ E. — Latitude 43° 11′. — Altitude 12m,5.

Année 1893.	Pression barométrique moyenne.	Température. Moy.	Moyennes des min.	Moyennes des max.	Minim. absolu.	Dates.	Maxim. absolu.	Dates.	Humidité relative.	Pluie. Hauteur en millim.	Nombre de jours	Nombre de jours de neige.	de gelée.	d'orage.	Nombre de fois que le vent a été N	NE	E	SE	S	SW	W	NW	Calme.
Janvier	761,5	3,4	0,8	7,1	- 6,0	16	13,0	30	75	12,1	4	1	15	0	6	3	3	15	1	0	0	65	0
Février	761,9	9,3	5,1	13,9	- 1,1	5	18,9	18	71	14,3	7	1	1	0	3	5	1	8	9	0	2	56	0
Mars.....	764,4	11,5	8,5	17,5	2,1	20	25,2	9	65	16,8	5	0	0	0	5	6	2	35	2	1	0	42	0
Avril	761,8	15,5	10,4	21,4	6,0	5	29,0	23	65	22,4	2	0	0	0	6	7	5	21	22	1	1	27	0
Mai.....	760,6	17,5	12,7	23,4	9,9	2	28,2	4,5	63	40,8	7	0	0	2	14	2	3	21	11	0	0	42	0
Juin.....	760,6	20,6	16,1	26,9	12,2	3	31,8	13	64	13,9	4	0	0	6	10	0	0	7	18	1	1	53	0
Juillet.....	760,8	22,2	18,0	27,4	15,0	15,16	35,0	1	61	45,9	4	0	0	2	5	2	1	6	5	2	1	71	0
Août.....	762,1	23,0	18,5	28,8	13,7	30	33,7	26	67	55,4	2	0	0	1	9	3	4	30	8	0	0	39	0
Septembre..	760,5	19,5	15,8	24,5	10,0	27	30,5	7	74	219,3	7	0	0	1	3	3	0	26	2	0	0	56	0
Octobre....	761,8	16,4	12,6	21,9	6,5	22	28,7	18	73	5,7	2	0	0	0	9	3	1	11	7	2	2	58	0
Novembre..	759,4	8,9	6,2	12,6	- 1,0	29	21,3	17	79	151,6	8	0	1	1	5	4	7	5	1	1	5	62	0
Décembre..	764,4	6,2	3,6	9,8	- 1,5	29	14,0	19	80	39,6	7	2	4	0	7	9	3	8	3	1	6	56	0
Année	761,65	14,50	10,69	19,60	- 6,0	16 janv.	35,0	1er juill.	69,8	637,8	59	4	21	13	82	47	30	193	89	9	18	627	0

NICE (École normale).

Longitude 4°57′ E. — Latitude 43°42′. — Altitude 18m,2.

Année 1893.	Pression barométrique moyenne.	Température. Moy.	Moyennes des min.	Moyennes des max.	Minim. absolu.	Dates.	Maxim. absolu.	Dates.	Humidité relative.	Pluie. Hauteur en millim.	Nombre de jours.	Nombre de jours de neige.	de gelée.	d'orage.	Nombre de fois que le vent a été N	NE	E	SE	S	SW	W	NW	Calme.
Janvier	756,9	6,2	1,6	10,7	- 3,0	14	13,8	25	73	49,3	7	2	9	0	18	21	5	8	12	3	9	9	8
Février	759,4	9,1	3,5	14,6	- 2,2	7	20,0	12	68	98,4	7	0	3	0	3	11	15	10	6	4	5	13	17
Mars.....	762,7	10,8	5,8	16,7	1,5	20	20,0	31	75	13,4	4	0	0	0	19	23	12	6	23	1	3	5	1
Avril	761,4	14,3	8,5	19,9	5,3	11	21,8	5	72	33,9	2	0	0	0	8	15	20	26	8	3	2	0	8
Mai.....	759,3	16,6	11,0	21,7	7,8	8,9	24,2	14	77	119,5	10	0	0	4	1	7	20	13	16	2	5	3	26
Juin.....	759,0	20,8	14,0	26,0	11,2	5	30,0	24	75	22,0	9	0	0	8	7	14	14	13	19	2	3	8	10
Juillet.....	758.0	22,9	16,5	28,2	11,8	16	30,8	25	77	55,5	8	0	0	8	6	6	15	25	10	2	7	0	22
Août.....	760,4	23,3	18,1	28,1	15,0	2	30,2	13	72	17,2	2	0	0	1	0	2	7	7	2	26	1	4	44
Septembre..	758,6	20,3	15,5	25,3	12,2	28,29	28,2	15	78	202,4	9	0	0	3	0	1	6	3	0	22	0	13	45
Octobre....	760,6	16,8	11,5	23,4	7,4	2	27,2	14	79	19,9	8	0	0	0	22	5	11	13	19	6	7	7	3
Novembre..	756,6	12,0	7,6	16,5	1,5	19	21,3	3	75	74,2	10	0	0	0	24	15	5	11	11	3	2	19	0
Décembre..	762,1	8,6	3,8	14,3	- 3,0	30	17,4	17	76	87,2	8	0	4	0	35	13	12	5	12	4	1	11	0
Année	759,58	15,14	9,78	20,45	- 3,0	14 janv.	30,8	25 juill.	74,8	792,9	84	2	16	24	143	133	142	140	138	78	45	92	184

NICE (Observatoire).

Longitude 4°58′ E. — Latitude 43°43′. — Altitude 340m.

Année 1893.	Pression barométrique moyenne.	Température. Moy.	Moyennes des min.	Moyennes des max	Minim. absolu.	Dates.	Maxim. absolu.	Dates.	Humidité relative.	Pluie. Hauteur en millim.	Nombre de jours.	Nombre de jours de neige.	de gelée.	d'orage.	Nombre de fois que le vent a été N	NE	E	SE	S	SW	W	NW	Calme.
Janvier	727,7	4,1	1,2	7,8	- 3,0	14	11,9	25	64	45,6	10	4	11	0	0	31	117	12	4	26	6	0	52
Février.....	730,4	7,7	4,1	12,3	- 1,2	6	18,8	11	60	115,2	9	0	2	1	2	30	75	12	10	31	4	34	26
Mars	733,6	9,9	6,2	14,6	2,0	20	19,3	9	64	14,8	9	0	0	0	3	19	105	31	11	27	8	7	37
Avril	732,8	13,1	9,3	18,2	5,3	11	22,4	26	64	37,3	7	0	0	3	2	3	84	30	6	46	12	2	55
Mai	731,0	14,8	11,1	19,8	7,6	7	23,1	5	73	131,9	15	0	0	7	2	16	91	21	14	36	8	3	57
Juin.....	730,7	18,6	14,4	23,7	11,3	1	28,2	24	70	52,7	10	0	0	11	1	20	65	44	5	44	9	6	46
Juillet.. ..	729,9	21,1	17,1	26,6	12,6	15	30,7	12	71	63,1	11	0	0	9	0	12	66	35	10	50	12	3	60
Août.....	732,8	22,0	18,0	27,4	14,0	3	32,3	19	70	13,5	5	0	0	2	0	3	79	33	3	52	7	1	70
Septembre..	730,9	19,0	15,2	24,1	11,4	29	27,8	14	74	137,2	11	0	0	5	0	15	74	22	6	51	4	3	65
Octobre ...	732,5	15,4	12,1	20,1	9,3	21	22,7	6	76	93,4	11	0	0	2	3	14	71	12	13	29	18	1	87
Novembre..	727,9	10,0	7,0	13,8	2,1	20	18,5	3	72	85,1	14	0	0	0	3	16	136	17	6	12	3	8	39
Décembre. .	733,2	7,6	4,7	11,7	- 2,4	30,31	16,7	17	63	79,9	9	0	2	0	3	20	148	3	8	23	3	0	40
Année.....	731,12	13,61	10,03	18,34	- 3,0	14 janv.	32,3	19 août	68,4	869,7	121	4	15	40	19	199	1111	272	96	427	94	68	634

NIMES (École normale).

Longitude 2°1′ E. — Latitude 43°51′. — Altitude 57m,5.

Année 1893.	Pression barométrique moyenne.	Température. Moy.	Moyennes des min.	Moyennes des max.	Minim. absolu.	Dates.	Maxim. absolu.	Dates.	Humidité relative.	Pluie. Hauteur en millim.	Nombre de jours.	Nombre de jours de neige.	de gelée.	d'orage.	Nombre de fois que le vent a été N	NE	E	SE	S	SW	W	NW	Calme.
Janvier....	750,0	2,4	- 1,4	6,9	- 9,5	18	15,5	24	.	1,5	6	2	18	0	38	12	4	5	1	0	0	0	33
Février.....	751,6	8,5	4,3	13,8	0,4	14	.	.	.	53,1	7	0	0	0	1	37	3	15	5	17	1	2	3
Mars.....	753,6	11,7	5,8	18,1	0,3	22	23,5	10	.	8,0	4	0	0	0	29	6	3	3	3	3	1	3	42
Avril.....	751,6	15,6	9,2	23,1	3,5	2	27,3	23	.	54,0	3	0	0	0	13	1	7	19	10	2	2	2	34
Mai.....	750,3	17,2	12,0	23,2	8,2	8	27,2	5	.	116,5	7	0	0	5	40	1	1	5	16	7	4	4	15
Juin.....	750,1	21,6	15,4	27,9	10,0	3	33,5	13	.	25,0	2	0	0	2	21	4	0	3	10	2	0	18	32
Juillet.....	749,8	23,9	19,0	30,1	15,3	15	37,0	3	.	18,2	4	0	0	0	14	4	3	4	8	5	3	42	10
Août.....	751,1	24,4	18,5	31,1	15,0	3	38,4	13	.	40,3	3	0	0	0	27	5	1	1	42	4	2	4	7
Septembre..	749,7	19,7	15,1	24,8	7,8	29	31,4	7	.	134,0	7	0	0	0	32	6	6	2	19	4	3	5	13
Octobre....	751,8	15,9	.	.	.	.	.	.	.	25,4	3	0	0	0	45	5	7	5	5	10	8	8	0
Novembre..	748,9	8,2	4,7	13,0	0,3	22,29	.	.	.	55,5	6	0	0	0	13	11	1	24	12	6	2	9	12
Décembre..	754,0	6,2	2,2	11,2	- 3,5	8	15,0	21,24	.	40,0	5	0	6	0	38	20	5	2	0	8	11	9	0
Année.....	751,04	14,61	9,66	20,39	- 9,5	18 janv.	38,4	13 août	.	571,5	57	2	24	7	311	112	41	88	138	68	37	106	201

ORANGE (Commission météorologique).

Longitude 2°28′ E. — Latitude 44°8′. — Altitude 40m,4.

Année 1893.	Pression barométrique moyenne.	Température. Moy.	Moyennes des min.	Moyennes des max.	Minim. absolu.	Dates.	Maxim. absolu.	Dates.	Humidité relative.	Pluie. Hauteur en millim.	Nombre de jours.	Nombre de jours de neige.	de gelée.	d'orage.	Nombre de fois que le vent a été N	NE	E	SE	S	SW	W	NW	Calme.
Janvier....	757,9	- 0,1	- 4,1	4,2	-11,9	17	15,0	10	88	2,5	1	1	23	0	70	10	0	3	1	1	3	5	0
Février....	759,1	7,6	2,8	12,5	- 3,5	7,14	17,0	15	75	10,1	6	0	5	1	41	5	4	9	9	5	4	7	0
Mars.....	761,7	10,8	5,0	16,7	- 0,5	21,23	22,2	25	64	14,2	3	0	2	0	55	7	8	2	10	4	5	2	0
Avril.....	759,3	15,7	7,0	24,8	3,1	5	28,2	21	63	0.0	0	0	0	1	26	7	9	4	9	25	6	4	0
Mai.....	757,9	16,5	10,7	22,9	6,9	14	27,2	30	65	112,4	7	0	0	3	57	2	7	2	5	11	3	6	0
Juin.....	757,7	21,0	14,0	28,5	8,4	3	33,2	30	62	58,5	4	0	0	4	41	8	3	0	7	13	5	13	0
Juillet. ..	757,1	22,9	16,9	29,7	13,0	13	35,7	3	61	10,7	2	0	0	2	57	6	2	1	3	11	3	10	0
Août.....	759,4	23,0	15,8	30,7	11,8	3	34,1	14	58	43,8	2	0	0	3	41	4	13	0	8	4	19	4	0
Septembre..	757,8	18,7	13,3	24,9	8,0	27	30,0	7	76	281,5	9	0	0	4	49	1	5	5	7	6	3	14	0
Octobre....	759,5	15,2	9,9	20,7	2,1	30	25,8	6	80	56,8	8	0	0	3	49	6	6	6	15	5	1	5	0
Novembre..	756,7	7,4	3,9	11,7	- 2,1	29	18,8	5	80	64,1	10	0	3	0	64	6	4	2	1	0	2	11	0
Décembre..	761,5	4,6	1,0	8,7	- 5,5	31	15,4	19	79	44,0	6	0	14	0	70	5	1	3	5	0	2	7	0
Année.....	758,80	13,61	8,02	19,67	-11,9	17 janv.	35,7	3 juill.	70,9	698,6	58	1	47	21	620	67	62	37	80	85	56	88	0

ORLÉANS (École normale).

Longitude 0°26′ W. — Latitude 47°54′. — Altitude 108m,9.

Année 1893.	Pression barométrique moyenne.	Température. Moy.	Moyennes des min.	Moyennes des max.	Minim. absolu.	Dates.	Maxim. absolu.	Dates.	Humidité relative.	Pluie. Hauteur en millim.	Nombre de jours.	Nombre de jours de neige.	de gelée.	d'orage.	Nombre de fois que le vent a été N	NE	E	SE	S	SW	W	NW	Calme.
Janvier....	754,2	- 1,1	- 4,6	2,8	-18,0	16,18	11,0	25,31	82	21,2 (1)	8	1	22	0	17	24	11	5	6	3	7	16	4
Février....	749,5	6,5	2,7	11,2	- 5,0	5,6	18,0	21	90	51,1	6	0	4	0	1	2	8	8	12	21	19	7	6
Mars.....	756,3	9,4	3,1	16,1	- 4,0	19	22,0	31	84	18,9	4	0	2	0	9	32	14	12	2	5	6	9	4
Avril.....	753,7	15,0	6,5	23,4	1,0	13,14	29,5	21,22	68	0,0	0	0	0	1	16	38	6	4	1	4	8	4	9
Mai.....	753,2	15,3	8,9	21,9	3,0	6	28,0	14	79	17,3	8	0	0	1	21	12	5	11	14	14	3	13	0
Juin.....	752,5	18,4	10,5	26,6	4,0	1	34,0	18	82	67,0	6	0	0	2	14	21	18	0	0	2	10	25	0
Juillet.....	751,2	19,8	13,9	26,1	10,0	1,27,28	36,0	3	80	24,4	10	0	0	1	11	8	0	2	15	10	23	24	0
Août.....	754,5	20,5	13,5	28,2	9,0	3,28	37,0	16,17,18	73	25,0	3	0	0	4	28	11	6	0	0	3	18	13	14
Septembre.	751,0	15,7	10,8	22,2	2,2	25	29,5	5	78	50,0	8	0	0	2	19	7	2	0	1	5	34	1	21
Octobre....	752,7	11,4	6,9	18,0	1,0	25	22,5	12	85	81,3	12	0	0	0	11	10	3	1	5	24	22	5	12
Novembre..	751,6	4,9	2,4	8,7	- 4,5	12	16,0	17	85	.	.	1	8	0	13	26	2	1	7	2	8	20	11
Décembre..	755,6	2,7	- 0,7	6,5	-10,0	31	13,0	13	90	73,6	10	1	15	0	7	32	3	9	16	11	3	6	6
Année.....	753,00	11,54	6,16	17,64	-18,0	16,18 janv.	37,0	16,17,18 août	81,3	.	.	3	51	11	167	223	78	53	79	104	161	143	87

(1) La neige n'a pas été mesurée.

PARIS (Bureau central météorologique).

Longitude 0°2′ W. — Latitude 48°52′. — Altitude 33m,4.

Année 1893.	Pression barométrique moyenne.	Température. Moy.	Moyennes des min.	Moyennes des max.	Minim. absolu.	Dates.	Maxim. absolu.	Dates.	Humidité relative.	Pluie. Hauteur en millim.	Nombre de jours.	Nombre de jours de neige.	de gelée.	d'orage.	Nombre de fois que le vent a été N	NE	E	SE	S	SW	W	NW	Calme.
Janvier.....	761,4	- 0,2	- 2,2	1,8	-10,9	18	10,2	31	.	43,3	17	9	18	1	31	122	61	54	66	93	111	41	165
Février.....	755,5	6,6	4,6	9,3	- 2,8	6	13,8	16	.	53,2	22	0	2	0	1	7	47	60	75	233	174	18	57
Mars.....	763,5	9,7	5,3	15,0	- 0,2	19	20,6	31	.	6,8	6	0	2	0	31	63	137	47	24	81	102	70	189
Avril	761,2	14,8	8,2	22,2	2,8	12	27,9	20	.	0,2	2	0	0	0	77	195	184	23	4	12	38	38	149
Mai.....	760,4	15,1	10,5	20,6	5,3	7	27,2	14	.	49,4	9	0	0	3	123	157	59	15	27	56	62	93	152
Juin.....	759,2	18,6	13,4	24,6	6,0	1	31,6	18	.	39,8	10	0	0	5	122	160	73	21	15	70	105	85	69
Juillet.....	757,8	19,5	15,4	24,6	12,0	29	33,5	4	.	64,3	18	0	0	8	68	36	19	19	39	178	216	91	78
Août.....	761,0	20,2	15,2	26,0	11,1	30	35,3	18	.	14,6	5	0	0	3	76	134	72	27	32	86	100	81	136
Septembre..	757,4	15,6	12,0	20,6	5,5	25	26,4	5	.	42,6	15	0	0	2	33	79	41	10	37	208	123	56	133
Octobre....	759,2	11,8	9,2	15,5	2,4	25	19,2	11	.	91,6	14	0	0	0	56	45	17	15	60	226	78	28	219
Novembre..	758,6	5,4	3,7	7,6	- 2,4	11,22	15,4	17	.	36,8	16	1	9	0	69	148	54	29	26	161	86	65	82
Décembre..	762,5	3,6	1,8	5,6	- 5,3	31	13,7	13	.	50,9	16	0	11	0	42	77	48	49	121	193	72	29	113
Année.....	759,81	11,73	8,09	16,12	-10,9	18 janv.	35,3	18 août	.	493,7	150	10	42	0	729	1223	812	369	526	1397	1267	695	1542

PARIS (Tour Saint-Jacques).

Longitude 0°1′ W. — Latitude 48°51′. — Altitude : Sol 37m; Baromètre 48m,3; Thermomètres 89m,5; Pluviomètre 90m.

Année 1893.	Pression barométrique moyenne.	Température. Moy.	Moyennes des min.	Moyennes des max.	Minim. absolu.	Dates.	Maxim. absolu.	Dates.	Humidité relative.	Pluie. Hauteur en millim.	Nombre de jours.	Nombre de jours de neige.	de gelée.	d'orage.	Nombre de fois que le vent a été N	NE	E	SE	S	SW	W	NW	Calme.
Janvier	760,0	- 0,3	- 2,7	2,0	-10,8	18	10,4	31	75 (1)	31,9	12	10	19	0	2	3	6	4	4	1	5	4	2
Février	754,3	6,1	3,6	9,4	- 3,0	6	14,0	19	73	37,4	24	0	3	0	0	0	3	4	7	6	6	2	0
Mars.....	762,2	9,9	5,6	14,8	- 0,1	19	21,1	30	59	5,6	8	0	1	1	7	0	9	1	5	3	1	5	0
Avril	759,8	15,4	9,1	21,8	1,9	12	28,3	25	54	0,1	2	0	0	0	8	4	10	1	0	0	2	4	1
Mai.....	759,0	15,1	10,5	20,3	5,0	8	27,1	14	62	38,6	14	0	0	5	6	3	4	2	4	0	4	8	0
Juin.. ...	757,8	18,6	13,3	24,4	7,0	1	33,4	19	57	36,3	13	0	0	7	7	3	2	1	4	2	5	5	1
Juillet.....	756,5	20,0	15,8	25,0	12,4	29	33,6	2	64	50,6	21	0	0	8	4	0	2	0	11	2	7	4	1
Août.....	759,7	20,9	15,7	26,6	10,3	28	36,4	18	58	14,0	12	0	0	4	5	3	3	1	4	2	7	4	2
Septembre..	756,2	15,9	11,9	20,9	5,7	25	28,8	15	65	29,4	19	0	0	3	2	2	2	1	10	3	6	4	0
Octobre....	758,0	11,8	8,9	15,9	2,1	25	19,0	17,22	72	69,8	19	0	0	0	3	2	1	3	8	3	8	2	1
Novembre..	757,3	5,3	2,9	7,8	- 2,3	11,12	15,8	17	76	22,3	19	2	7	0	7	3	2	0	4	3	6	4	1
Décembre..	761,2	3,3	1,0	6,0	- 5,1	31	13,6	13	80	32,5	18	0	14	0	2	2	2	3	12	2	7	0	1
Année.....	758,50	11,83	7,97	16,24	-10,8	18 janv.	36,4	18 août	66,3	368,5	181	12	44	28	53	25	46	21	73	27	64	46	10

PARTHENAY (École normale).

Longitude 2°35′ W. — Latitude 46°40′. — Altitude 181m.

Année 1893.	Pression barométrique moyenne.	Température. Moy.	Moyennes des min.	Moyennes des max.	Minim. absolu.	Dates.	Maxim. absolu.	Dates.	Humidité relative.	Pluie. Hauteur en millim.	Nombre de jours.	Nombre de jours de neige.	de gelée.	d'orage.	Nombre de fois que le vent a été N	NE	E	SE	S	SW	W	NW	Calme.
Janvier	747,5	0,7	- 3,0	4,3	-11,2	13,16	12,5	31	.	.	6	2	17	0	22	20	10	0	0	13	1	7	20
Février	743,4	6,6	2,7	10,6	- 3,2	5	15,5	19	87	66,3	14	0	3	1	0	0	0	3	6	15	60	0	0
Mars.....	748,9	9,5	3,8	15,8	- 2,0	19	21,2	27	73	3,4	3	0	4	0	10	10	10	19	18	10	0	7	9
Avril.....	746,1	13,8	6,3	21,3	0,8	13	27,0	21	60	16,0	4	0	0	2	16	43	16	0	0	2	12	1	0
Mai.....	746,3	14,7	7,6	20,4	1,0	1	25,0	14	68	38,9	8	0	0	0	3	51	5	3	16	8	0	0	7
Juin.....	746,0	18,5	11,0	24,6	4,6	2	31,8	27	62	25,0	8	0	0	0	24	7	2	0	0	30	9	18	0
Juillet.....	745,8	18,9	12,9	24,0	8,2	31	32,2	3	72	19,1	7	0	0	3	0	0	0	0	3	53	5	19	13
Août.....	747,4	20,6	14,6	27,1	6,3	1	35,3	17	63	16,6	6	0	0	2	17	19	8	4	1	20	14	10	0
Septembre..	744,7	15,8	11,5	21,0	5,2	25	28,6	5	76	102,6	14	0	0	0	11	12	8	0	4	29	18	8	0
Octobre....	746,6	12,0	8,5	16,2	1,0	25	20,2	17	85	100,3	16	0	0	1	35	2	0	0	3	34	15	4	0
Novembre..	745,4	5,3	2,2	9,0	- 3,2	11	14,8	4	86	39,8	12	1	9	0	18	17	2	6	0	33	10	4	0
Décembre..	748,4	3,4	0,2	6,5	- 6,8	31	13,0	13	91	81,4	13	0	12	0	11	28	6	1	11	14	11	6	0
Année.....	746,38	11,65	6,53	16,73	-11,2	13,16 janv.	35,3	17 août	76,0	.	111	3	45	9	.	.	.	.	.	.	.	.	.

(1) Moyennes des extrêmes.

PÉRIGUEUX (École normale).

Longitude 1°37′ W. — Latitude 45°11′. — Altitude 88m,6.

Année 1893.	Pression barométrique moyenne.	Température. Moy.	Moyennes des min.	Moyennes des max.	Minim. absolu.	Dates.	Maxim. absolu.	Dates.	Humidité relative.	Pluie. Hauteur en millim.	Pluie. Nombre de jours.	Nombre de jours de neige.	de gelée.	d'orage.	Nombre de fois que le vent a été N	NE	E	SE	S	SW	W	NW	Calme.
Janvier....	755,9	0,3	- 4,2	5,3	-17,8	18	13,4	31	86	(1) 20,0	7	5	20	0	30	5	0	3	4	6	4	17	24
Février....	754,2	7,5	3,0	12,7	- 5,2	5	18,5?	19	82	104,7	15	0	6	0	0	24	0	1	5	8	1	1	44
Mars.....	757,6	10,3	2,6	18,3	- 2,0	20	22,7	9	69	83,0	4	0	5	1	6	14	17	17	1	5	2	1	30
Avril.....	754,2	14,9	5,5	25,0	0,2	15	31,5	21	69	16,0	2	0	0	0	10	15	16	8	7	3	0	7	0
Mai.....	754,1	16,5	8,5	23,9	2,8	2	30,5	5	77	43,8	8	0	0	0	1	8	0	3	1	6	0	1	0
Juin.....	754,3	20,3	11,3	28,8	5,5	2,3	36,5	30	60	142,0	10	0	0	2	0	7	0	6	1	23	12	5	36
Juillet.....	754,7	20,3	14,7	26,0	8,9	16	36,1	3	66	64,1	11	0	0	3	0	6	0	0	0	14	17	4	52
Août.....	755,2	21,5	14,3	30,2	9,4	2	37,0	17	67	20,8	6	0	0	5	18	16	10	10	5	13	17	4	0
Septembre..	753,2	16,8	10,8	23,6	3,5	26	30,2	5	77	80,5	11	0	0	3	8	11	15	9	10	10	24	3	0
Octobre....	755,5	12,6	6,9	19,9	1,4	22	23,2	17	79	145,2	16	0	0	0	0	0	1	1	3	11	8	4	0
Novembre..	753,2	6,6	1,9	11,1	- 5,1	29	18,4	4	74	74,4	12	2	6	0	2	0	0	0	1	19	7	5	46
Décembre..	757,6	4,4	0,4	8,7	- 5,5	29	13,9	13	80	68,5	16	0	14	0	5	6	1	0	3	11	1	0	44
Année.....	754,98	12,67	6,31	19,46	-17,8	18 janv.	37,0	17 août	73,8	863,0	118	7	51	14	.	.	.	.	.	.	.	.	.

PERPIGNAN (École normale).

Longitude 0°34′ E. — Latitude 42°42′. — Altitude 60m,8.

Année 1893.	Pression barométrique moyenne.	Température. Moy.	Moyennes des min.	Moyennes des max.	Minim. absolu.	Dates.	Maxim. absolu.	Dates.	Humidité relative.	Pluie. Hauteur en millim.	Pluie. Nombre de jours.	Nombre de jours de neige.	de gelée.	d'orage.	Nombre de fois que le vent a été N	NE	E	SE	S	SW	W	NW	Calme.
Janvier....	756,2	5,2	1,8	9,2	- 3,8	16	13,8	10,11	.	.	1	1	12	0	9	2	5	1	1	1	3	51	20
Février....	757,1	10,4	.	14,9	.	.	20,6	26	.	3,7	2	0	.	0	14	9	1	4	4	0	1	18	33
Mars.....	759,2	13,2	9,0	18,1	3,6	19,20	25,0	9	68	50,3	4	0	0	0	1	0	0	31	3	0	0	37	21
Avril....	757,0	16,0	11,8	20,8	7,7	4	26,6	17	59	39,1	3	0	0	0	0	0	0	26	0	6	0	31	27
Mai.....	755,9	18,5	14,3	23,3	10,2	3	29,4	5	61	58,0	9	0	0	1	0	0	0	22	0	0	0	41	30
Juin.....	756,0	21,6	17,7	26,3	14,8	2	30,0	12	64	14,6	6	0	0	3	0	1	0	14	0	0	0	52	23
Juillet.....	756,2	23,5	19,8	27,8	17,2	14,15	35,2	2	64	7,6	3	0	0	3	0	0	0	12	0	0	0	72	9
Août.....	757,2	24,0	20,0	28,4	14,4	30	34,8	11,26	68	17,6	2	0	0	2	2	0	0	23	0	0	0	31	37
Septembre..	755,5	20,1	16,7	24,7	13,0	28,30	28,8	7	76	69,3	8	0	0	3	4	0	0	18	0	0	0	31	37
Octobre....	757,2	17,3	13,0	22,7	9,2	28	29,8	18	69	12,9	5	0	0	0	0	0	0	5	0	0	0	43	45
Novembre..	754,7	10,0	6,4	.	1,6	28	.	.	71	101,4	10	0	0	0	0	0	0	5	0	0	1	53	31
Décembre..	759,4	8,3	4,3	12,8	- 1,0	31	18,4	11	65	45,6	6	0	1	0	0	0	0	4	0	0	0	45	44
Année.....	756,80	15,68	11,78	20,24	- 3,8	16 janv.	35,2	2 juill.	.	.	59	1	.	12	30	12	6	165	8	7	5	505	357

PERPIGNAN (Observatoire).

Longitude 0°32′ E. — Latitude 42°42′. — Altitude 31m,7.

Année 1893.	Pression barométrique moyenne.	Température. Moy.	Moyennes des min.	Moyennes des max.	Minim. absolu.	Dates.	Maxim. absolu.	Dates.	Humidité relative.	Pluie. Hauteur en millim.	Pluie. Nombre de jours.	Nombre de jours de neige.	de gelée.	d'orage.	Nombre de fois que le vent a été N	NE	E	SE	S	SW	W	NW	Calme.
Janvier....	759,3	4,7	0,9	9,1	- 4,0	6	14,5	9	63	1,3	2	2	17	0	11	11	17	7	7	12	17	151	15
Février....	760,2	9,8	4,7	15,4	- 0,1	7	21,0	26	64	4,6	7	0	1	0	12	21	11	14	16	28	29	79	14
Mars.....	762,3	12,4	6,4	18,4	- 0,6	20	25,1	9	65	49,0	5	0	1	0	13	27	35	28	19	29	25	57	15
Avril.....	760,0	15,2	9,2	21,0	4,6	8	27,8	23	65	38,1	4	0	0	1	8	17	54	27	15	15	32	52	20
Mai.....	758,9	17,2	11,7	23,1	6,2	8	27,4	3	64	62,1	11	0	0	6	9	29	33	23	4	28	20	80	22
Juin.....	758,9	20,8	15,1	26,6	11,0	3	32,4	12	62	15,4	8	0	0	8	12	45	21	15	5	15	21	91	15
Juillet.....	759,1	22,7	18,1	28,1	14,9	19	34,9	2	57	10,5	8	0	0	2	10	21	18	4	6	4	34	135	16
Août.....	760,1	23,3	17,5	29,4	14,3	3	35,8	19	66	17,1	4	0	0	1	19	52	37	10	8	7	24	60	31
Septembre.	758,3	19,4	14,5	25,4	9,2	28	30,0	7,8	74	70,7	12	0	0	3	7	32	27	16	11	29	38	61	19
Octobre...	760,2	16,3	10,8	23,0	5,2	22	31,3	18	71	4,4	11	0	0	0	11	23	20	14	12	45	31	68	24
Novembre..	757,7	9,3	5,4	13,6	- 1,1	29	23,8	3	73	112,9	16	0	2	0	3	20	16	6	5	30	41	99	20
Décembre..	762,4	7,2	2,8	11,9	- 3,8	29	19,5	11	73	42,0	11	0	6	0	9	21	11	11	6	35	35	101	19
Année.....	759,78	14,86	9,76	20,42	- 4,0	6 janv.	35,8	19 août	66,4	428,1	92	2	27	21	124	319	300	175	114	277	347	1034	230

PIC-DU-MIDI (Observatoire).

Longitude 2° 12′ W. — Latitude 42° 56′. — Altitude 2859^{m}.

Année 1893.	Pression barométrique moyenne.	Température. Moy.	Moyennes des min.	Moyennes des max.	Minim. absolu.	Dates.	Maxim. absolu.	Dates.	Humidité relative.	Pluie. Hauteur en millim.	Nombre de jours.	Nombre de jours de neige.	de gelée.	d'orage.	Nombre de fois que le vent a été N	NE	E	SE	S	SW	W	NW	Calme.
Janvier	533,7	- 9,9	-12,5	- 6,2	-26,8	16	4,2	26	64	158,0	13	4	31	0	59	50	0	3	0	38	45	33	20
Février	535,5	- 7,2	-10,1	- 2,8	-14,8	13	3,0	4	74	70,2	14	7	28	0	27	16	0	0	1	45	71	44	20
Mars.....	539,3	- 2,6	- 5,4	2,0	- 9,7	1	11,0	4	59	21,6	5	2	31	0	24	47	5	5	9	60	18	8	72
Avril	538,9	- 1,5	- 4,5	2,8	-10,0	14	6,4	21,24	64	95,5	11	5	29	2	6	41	6	19	30	74	14	7	43
Mai.....	539,3	0,4	- 2,3	4,9	-10,0	22	9,3	5	72	115,0	12	6	22	2	5	29	3	5	0	96	48	17	45
Juin.....	541,5	3,2	0,3	7,5	- 6,0	4	16,6	30	76	107,0	16	4	16	4	17	29	1	0	2	88	69	15	19
Juillet.....	542,7	5,0	2,3	9,3	- 4,0	15	18,0	3	72	81,2	11	2	10	3	24	17	2	1	1	76	89	27	11
Août	545,0	8,1	5,6	12,6	- 1,6	31	18,2	24	71	40,0	8	0	3	2	5	3	1	0	2	113	62	14	48
Septembre..	540,5	3,0	0,8	6,5	- 3,4	26	13,4	5	83	83,2	16	0	16	0	2	8	0	3	13	125	44	9	36
Octobre....	540,5	1,0	- 1,7	4,4	- 7,2	9	11,0	16	71	54,9	13	1	17	0	7	35	8	5	2	73	48	20	50
Novembre..	534,4	- 5,8	- 9,0	- 2,6	-21,0	24	8,2	3	83	257,9	20	6	29	0	24	45	5	1	4	35	76	43	7
Décembre ..	536,8	- 6,9	- 9,3	- 2,9	-16,0	6	1,9	16	65	134,2	16	2	31	0	44	59	6	11	8	52	39	25	4
Année	539,01	-1,10	-3,82	2,96	-26,8	16 janv.	18,2	24 août	71,2	1218,7	155	39	263	13	244	379	37	53	72	875	623	262	375

POITIERS (École normale).

Longitude 2° 0′ W. — Latitude 46° 35′. — Altitude 117^{m},1.

Année 1893.	Pression barométrique moyenne.	Température. Moy.	Moyennes des min.	Moyennes des max.	Minim. absolu.	Dates.	Maxim. absolu.	Dates.	Humidité relative.	Pluie. Hauteur en millim.	Nombre de jours	Nombre de jours de neige.	de gelée.	d'orage.	Nombre de fois que le vent a été N	NE	E	SE	S	SW	W	NW	Calme.
Janvier	.	0,2	- 2,9	4,7	-15,5	18	12,0	31	94	20,1	8	3	.	0	.	.	.	.	.	.	.	.	.
Février	.	6,9	3,6	11,9	- 2,5	6	.	.	89	40,6	10	0	3	1	4	2	1	8	5	15	4	6	24
Mars.....	756,0	9,8	4,0	17,2	- 2,1	19	? 22,4	12	82	14,5	5	0	2	2	2	0	6	1	4	7	1	0	72
Avril	752,8	14,8	6,5	22,4	- 1,5	14	28,0	21	66	0,0	0	0	2	0	4	2	6	0	9	4	3	3	59
Mai.....	752,3	15,3	9,6	20,7	5,2	3	25,4	16	66	4,1	4	0	0	0	12	17	0	0	7	3	2	7	45
Juin.....	751,7	19,2	12,2	26,6	8,4	1	34,0	27	61	26,6	7	0	0	3	4	8	7	0	5	11	10	9	36
Juillet.....	751,6	19,5	14,0	24,9	8,5	29	31,8	3	69	35,0	8	0	0	1	8	6	0	2	4	19	3	6	45
Août.....	753,2	21,8	14,9	28,3	10,5	4-27	35,3	17	63	4,9	2	0	0	3	20	0	0	1	7	15	0	7	43
Septembre..	750,2	16,6	12,2	21,8	4,8	25	29,0	15	74	30,4	13	0	0	0	7	4	10	0	8	6	27	9	19
Octobre....	751,9	12,5	7,8	17,3	1,9	25	20,6	7	86	86,7	14	0	0	1	1	2	0	3	9	4	0	2	72
Novembre..	751,1	5,8	2,1	9,4	- 2,7	8	15,5	16	88	5,4	8	1	10	0	8	3	2	2	4	19	0	5	47
Décembre..	755,0	3,5	0,8	6,6	- 5,1	4	13,5	14	77	14,8	12	0	12	0	2	6	0	1	6	13	1	5	59
Année	.	12,16	7,07	17,65	-15,5	18 janv.	35,3	17 août	76,3	283,1	91	4	.	11	.	.	.	.	.	.	.	.	.

POITIERS (Commission météorologique).

Longitude 2° 0′ W. — Latitude 46° 35′. — Altitude 115^{m}.

Année 1893.	Pression barométrique moyenne.	Température. Moy.	Moyennes des min.	Moyennes des max.	Minim. absolu.	Dates.	Maxim. absolu.	Dates.	Humidité relative.	Pluie. Hauteur en millim.	Nombre de jours.	Nombre de jours de neige.	de gelée.	d'orage.	Nombre de fois que le vent a été N	NE	E	SE	S	SW	W	NW	Calme.
Janvier	.	0,0	- 2,7	3,3	-15,6	18	12,1	31	89	23,6	17	5	20	0	11	14	5	6	20	9	2	13	13
Février	.	6,9	3,7	11,6	- 3,0	6	16,3	15	83	72,1	20	0	3	1	3	3	3	1	24	23	15	8	4
Mars.....	.	9,7	4,5	16,4	- 0,9	19	21,5	28	66	13,3	9	0	1	0	9	30	20	3	7	9	4	6	5
Avril	.	14,9	8,2	23,6	1,5	13	30,0	21	49	6,9	3	0	0	2	12	21	18	10	10	5	7	3	4
Mai.....	.	15,5	9,8	22,0	4,7	1	28,3	14	56	20,5	9	0	0	0	25	34	5	2	9	13	2	3	0
Juin.....	.	19,6	12,9	26,6	5,9	1	33,9	18	57	25,4	8	0	0	8	13	28	6	5	6	12	13	4	0
Juillet.. ..	.	19,7	14,8	25,9	11,4	28	35,1	3	66	38,4	14	0	0	4	12	6	0	4	3	26	18	19	2
Août.....	.	21,7	15,8	28,6	10,6	27	37,5	17	.	17,5	5	0	0	3	26	22	7	2	12	9	7	4	4
Septembre..	.	16,3	12,2	22,1	4,7	25	30,5	5	.	65,0	13	0	0	1	7	4	0	0	15	18	5	0	1
Octobre....	.	12,7	8,8	17,7	1,6	25	22,5	17	84	74,6	19	0	0	4	6	13	2	3	15	18	6	2	28
Novembre..	.	5,7	2,9	9,3	- 3,1	30	16,8	1,3,4	84	37,4	12	3	8	0	12	24	6	1	6	7	4	3	16
Décembre..	.	3,5	1,0	6,7	- 5,7	31	12,9	14	87	43,3	15	0	13	0	.	.	.	.	.	.	.	.	.
Année	.	12,18	7,66	17,77	-15,6	18 janv.	37,5	17 août	71,4	438,0	144	8	45	23	.	.	.	.	.	.	.	.	.

PRIVAS (École normale).

Longitude 2° 16′ E. — Latitude 44°44′. — Altitude 300m.

Année 1893.	Pression barométrique moyenne.	Température. Moy.	Moyennes des min.	Moyennes des max.	Minim. absolu.	Dates.	Maxim. absolu.	Dates.	Humidité relative.	Pluie. Hauteur en millim.	Pluie. Nombre de jours.	Nombre de jours de neige.	de gelée.	d'orage.	Nombre de fois que le vent a été N	NE	E	SE	S	SW	W	NW	Calme.
Janvier	735,3	- 0,9	- 5,1	4,0	-13,5	18	12,4	31	71	(1) 0,9	13	11	23	0	40	14	0	0	7	0	0	0	3
Février.....	735,5	6,0	1,7	11,4	- 3,0	6	15,9	26	72	90,7	9	0	6	0	3	2	0	7	30	2	0	0	40
Mars.....	738,9	9,9	4,5	16,0	0,9	20	19,6	10	61	20,0	3	0	0	0	43	2	0	0	14	1	0	2	31
Avril.....	736,4	15,7	8,9	23,4	4,4	17	27,8	22	58	43,5	4	0	0	2	11	2	2	10	2	3	0	0	60
Mai.....	735,2	15,4	10,3	21,3	6,0	8	25,7	5	60	171,9	11	0	0	5	31	10	2	7	10	1	0	4	28
Juin.....	735,0	19,9	14,0	26,4	9,8	25	31,0	19	54	64,3	8	0	0	1	46	1	0	0	9	0	0	5	29
Juillet.....	734,9	21,8	17,2	27,3	13,7	31	36,0	4	64	49,6	6	0	0	2	47	0	0	0	4	15	0	21	6
Août.....	736,9	22,9	16,9	30,0	.	.	34,5	16	52	27,7	6	0	0	2	47	2	3	2	25	6	4	2	2
Septembre..	735,4	17,4	13,2	22,6	.	.	27,5	7	75	113,3	11	0	0	6	29	4	0	2	32	15	5	3	0
Octobre....	736,5	13,1	8,9	18,2	3,0	25,29	23,2	6	75	47,6	6	0	0	0	29	2	0	6	24	6	2	0	24
Novembre..	733,7	5,9	2,7	9,2	- 2,6	29	.	.	70	19,7	9	1	7	0	10	13	5	0	11	0	0	1	50
Décembre..	738,6	3,6	0,4	7,2	- 6,0	9	11,6	14	81	104,2	6	0	13	0	36	1	0	1	9	8	0	5	33
Année	736,03	12,56	7,80	18,08	-13,5	18 janv.	36,0	4 juill.	66,1	753,4	92	12	49	18	372	53	12	35	177	57	11	43	335

PUY-DE-DOME (Station de la Plaine).

Longitude 0°45′ E. — Latitude 45°46′. — Altitude 388m.

Année 1893.	Pression barométrique moyenne.	Température. Moy.	Moyennes des min.	Moyennes des max.	Minim. absolu.	Dates.	Maxim. absolu.	Dates.	Humidité relative.	Pluie. Hauteur en millim.	Pluie. Nombre de jours.	Nombre de jours de neige.	de gelée.	d'orage.	Nombre de fois que le vent a été N	NE	E	SE	S	SW	W	NW	Calme.
Janvier	728,6	- 2,4	- 6,5	2,4	-20,2	18	13,4	31	77	16,0	19	8	23	0	45	34	5	2	40	18	41	65	0
Février.....	726,7	5,9	2,1	11,1	- 7,7	6	17,4	19	70	53,8	19	0	6	0	11	1	2	15	52	49	74	20	0
Mars.....	731,4	8,4	1,3	15,6	- 6,0	20	21,4	12	64	20,0	5	0	13	1	77	15	7	8	37	11	55	38	0
Avril	728,6	13,5	3,3	22,6	- 2,7	15	27,6	19	51	3,8	4	0	3	2	32	28	14	14	31	9	63	49	0
Mai.....	728,4	13,7	6,4	20,5	- 1,1	7	28,0	14	61	52,8	11	0	1	4	76	20	8	8	33	8	36	59	0
Juin.....	728,0	17,7	9,9	25,1	1,9	2	33,3	27	62	64,8	13	0	0	9	79	13	7	6	23	18	50	44	0
Juillet.....	728,2	18,6	12,6	25,1	8,4	24	35,4	4	68	85,5	18	0	0	7	50	12	4	12	10	34	75	51	0
Août.....	729,9	19,8	11,0	28,0	4,9	27	35,4	18	64	20,7	6	0	0	4	89	22	2	20	15	20	32	48	0
Septembre..	727,4	15,2	9,5	22,3	2,1	25	30,3	15	74	79,6	15	0	0	2	48	15	11	14	32	38	64	18	0
Octobre....	729,0	11,2	6,8	17,8	- 1,2	21	22,6	5, 11	79	85,5	12	0	3	3	64	26	17	13	34	30	47	17	0
Novembre..	726,5	4,5	1,4	8,3	- 7,0	29	18,0	17	82	55,6	22	3	12	0	80	0	1	2	32	17	56	52	0
Décembre..	731,0	2,4	- 1,1	6,7	- 8,6	31	14,4	13	82	25,3	16	2	19	0	78	8	0	11	46	12	56	37	0
Année	728,64	10,71	4,73	17,13	-20,2	18 janv.	35,4	4 juill. 18 août	69,5	593,4	160	13	80	32	727	194	78	125	385	264	649	498	0

PUY-DE-DOME (Station du Sommet).

Longitude 0°37′ E. — Latitude 45°47′. — Altitude 1467m.

Année 1893.	Pression barométrique moyenne.	Température. Moy.	Moyennes des min.	Moyennes des max.	Minim absolu.	Dates.	Maxim. absolu.	Dates.	Humidité relative.	Pluie. Hauteur en millim.	Pluie. Nombre de jours.	Nombre de jours de neige.	de gelée.	d'orage.	Nombre de fois que le vent a été N	NE	E	SE	S	SW	W	NW	Calme.
Janvier	635,2	- 5,9	- 7,4	- 3,6	-18,7	2	6,9	9	79	270,2	21	20	27	0	37	46	15	9	7	36	29	26	0
Février.....	635,3	- 1,5	- 2,5	0,1	- 6,3	4	4,8	1	91	343,7	24	18	25	0	6	10	9	1	18	42	84	14	0
Mars.....	640,8	1,8	- 0,6	4,6	- 8,7	19	10,0	13	81	29,4	13	2	16	0	29	38	52	24	10	18	34	15	0
Avril.....	640,4	7,4	5,0	11,4	- 4,0	14	18,3	22	61	9,4	5	0	2	3	29	40	22	32	13	9	22	13	0
Mai.....	639,6	5,7	3,5	8,8	- 3,5	8	16,2	14	79	61,3	16	3	3	4	35	46	15	9	14	30	17	18	0
Juin.....	640,7	9,9	7,3	13,3	- 0,8	1	20,2	27	77	117,6	16	0	1	9	14	38	14	10	2	10	64	28	0
Juillet.....	640,9	10,3	8,5	13,0	4,3	14	23,5	4	90	191,7	26	0	0	7	16	6	11	9	2	47	53	40	0
Août.....	643,4	13,5	10,9	17,0	5,1	28	25,6	17	74	50,5	10	0	0	3	22	58	45	25	16	29	42	18	0
Septembre..	639,4	8,4	6,3	11,3	0,2	25	20,6	15	89	175,1	26	1	0	3	6	15	11	30	19	46	85	28	0
Octobre....	640,0	6,2	4,6	8,8	0,0	29	15,7	15	84	140,0	20	1	0	2	24	17	17	1	22	51	77	38	0
Novembre..	635,2	- 0,5	- 1,7	1,6	- 8,9	24	11,0	4	92	255,8	27	10	19	0	24	34	9	10	11	39	56	96	0
Decembre..	639,0	- 1,8	- 3,2	0,1	- 9,3	29	6,1	18	86	67,7	26	10	26	0	29	34	16	16	30	29	31	23	0
Année	639,16	4,46	2,56	7,20	-18,7	2 janv.	25,6	17 août.	81,9	1715,4	230	65	119	31	.	.	.	.	.	.	.	.	.

(1) La neige n'a pas été mesurée.

LE PUY (École normale).

Longitude 1°35′ E. — Latitude 45°3′. — Altitude 660m.

Année 1893.	Pression barométrique moyenne.	Température. Moy.	Moyennes des min.	Moyennes des max.	Minim. absolu.	Dates.	Maxim. absolu.	Dates.	Humidité relative.	Pluie. Hauteur en millim.	Pluie. Nombre de jours.	Nombre de jours de neige.	de gelée.	d'orage.	Nombre de fois que le vent a été N	NE	E	SE	S	SW	W	NW	Calme.
Janvier....	703,9	- 4,2	- 8,8	1,7	-27,0	17,18	12,0	30	.	.	10	10	28	0	14	5	16	2	8	4	6	3	35
Février....	704,1	3,9	- 1,3	9,4	- 9.0	6	15,0	19	.	.	6	2	22	0	2	6	31	6	1	4	20	2	12
Mars.....	708,4	7,2	0,8	14,9	- 3,0	12	21,0	23	.	.	6	0	14	0	4	34	25	0	18	8	2	2	0
Avril.....	706,3	12,7	3,1	22,4	- 3,0	7,9,10	31,0	21	60	.	2	0	7	1	9	3	2	9	9	14	0	0	44
Mai.....	705,8	12,6	5,9	20,0	- 1,0	8	25,5	4,30	64	.	11	0	1	4	18	7	1	8	22	20	9	7	1
Juin.....	706,0	16,2	9,8	25,7	3,0	2	32,2	26	61	.	10	0	0	7	0	24	4	7	2	34	7	9	3
Juillet.....	706,0	18,3	12,5	25,1	.	.	35,0	2	71	.	11	0	0	2	16	27	2	1	12	8	4	2	21
Août.....	707,4	20,8	12,7	28,4	9,0	3	35,0	17	69	.	7	0	0	2	13	7	8	8	8	11	13	1	24
Septembre..	705,4	15,4	9,2	22,4	4,0	25	28,0	7,15,16	85	.	13	0	0	5	10	3	1	0	21	3	0	6	46
Octobre....	706,3	11,7	6,5	.	- 1,0	21,22	.	.	93	.	7	0	2	2	1	8	0	9	21	0	1	3	50
Novembre..	703,2	4,2	1,1	7,8	- 3,5	25	18,0	4,14	80	.	9	4	11	0	18	8	2	9	9	3	5	8	28
Décembre..	.	2,4	- 0,1	6,0	-12,0	31	13,0	16	.	.	10	3	8	0	1	5	7	4	17	9	3	4	43
Année.....	705,91	10,10	4,28	16,79	-27,0	17,18 janv.	35,0	2 juill. 17 août	.	.	102	19	93	23	106	137	99	63	148	118	70	47	307

QUIMPER (École normale).

Longitude 6°26′ W. — Latitude 48°0′. — Altitude 40m.

Année 1893.	Pression barométrique moyenne.	Température. Moy.	Moyennes des Min.	Moyennes des Max.	Minim. absolu.	Dates.	Maxim. absolu.	Dates.	Humidité relative.	Pluie. Hauteur en millim.	Pluie. Nombre de jours.	Nombre de jours de neige.	de gelée.	d'orage.	Nombre de fois que le vent a été N	NE	E	SE	S	SW	W	NW	Calme.
Janvier....	760,6	5,8	2,6	8,5	- 4,8	16	14,0	23,29	86	48,5	8	2	10	0	16	32	0	6	15	11	5	8	0
Février.....	754,4	8,4	4,3	11,8	0,0	5,6	16,0	7	84	159,6	20	0	0	0	7	3	0	2	12	29	14	17	0
Mars.....	762,2	10,3	4,8	16,2	0,0	23	24,5	27	81	10,6	4	0	0	0	3	10	0	2	9	19	2	3	45
Avril.....	760,2	13,7	6,2	20,7	- 1,0	15	27,0	20,24	70	1,0	3	0	4	0	31	25	7	14	4	5	2	2	0
Mai.....	759,7	15,0	7,4	22,1	- 0,2	1	29,0	30	72	45,8	9	0	1	3	33	12	0	5	22	18	2	1	0
Juin.....	759,2	17,2	9,4	24,8	3,5	1	33,0	18	.	63,4	9	0	0	0	45	17	1	1	12	4	1	9	0
Juillet.....	758,3	17,7	10,9	23,9	5,0	6,9,12	29,0	5,6	78	95,3	20	0	0	0	13	6	1	3	10	13	27	20	0
Août.....	760,5	19,2	12,9	26,4	7,0	1,25	36,0	16	78	31,1	10	0	0	0	10	11	6	2	5	7	39	13	0
Septembre..	757,1	15,2	9,6	22,0	0,0	24	31,0	5	81	129,2	15	0	0	1	6	26	1	1	5	5	13	33	0
Octobre....	758,4	12,2	8,4	17,3	3,4	31	20,9	22	81	105,2	18	0	0	0	21	7	5	5	8	15	17	15	0
Novembre..	759,0	7,1	2,6	11,4	- 3,0	12	18,0	16	82	84,3	17	2	3	0	63	3	0	4	2	4	12	2	0
Décembre..	760,3	6,0	2,1	10,4	- 2,0	29,30,31	15,0	13	82	.	12	0	4	0	15	11	2	6	12	14	8	25	0
Année.....	759,16	12,32	6,77	17,96	- 4,8	16 janv.	36,0	16 août	78,9	.	145	4	22	4	263	163	23	51	116	144	142	148	45

RENNES (École normale).

Longitude 4°1′ W. — Latitude 48°7′. — Altitude 32m,3.

Année 1893.	Pression barométrique moyenne.	Température. Moy.	Moyennes des min.	Moyennes des max.	Minim. absolu.	Dates.	Maxim. absolu.	Dates.	Humidité relative.	Pluie. Hauteur en millim.	Pluie. Nombre de jours.	Nombre de jours de neige.	de gelée.	d'orage.	Nombre de fois que le vent a été N	NE	E	SE	S	SW	W	NW	Calme.
Janvier....	761,0	2,3	- 1,3	5,5	-14,6	3	13,0	29	80	44,7	13	3	15	0	14	6	0	0	0	2	0	25	46
Février....	755,2	7,2	4,2	10,9	- 3,0	5	15,5	19	82	64,7	17	0	3	0	3	0	2	1	9	8	5	0	0
Mars.....	763,1	9,8	4,1	16,3	- 1,0	11	22,6	31	77	15,5	4	0	1	0	1	0	0	0	3	3	0	16	70
Avril.....	760,4	14,0	6,3	22,7	- 1,8	15	29,0	20,21	72	0,0	2	0	1	0	1	4	0	5	5	16	2	11	46
Mai.....	760,0	15,2	8,4	22,6	0,3	1	27,3	13	73	54,5	8	0	0	1	8	17	0	7	3	0	0	13	45
Juin.....	759,4	17,8	10,6	26,4	4,1	1	34,1	19	79	30,4	10	0	0	2	4	13	0	0	0	18	0	47	8
Juillet.....	758,3	18,4	12,9	25,6	8,2	28	34,0	1	83	63,7	20	0	0	3	0	2	0	3	0	33	1	54	0
Août.....	760,9	20,0	12,7	29,0	7,4	3	37,6	17	81	29,0	5	0	0	0	0	13	0	8	0	28	1	43	0
Septembre.	757,7	15,5	9,3	22,9	1,8	25	32,0	6	85	49,2	13	0	0	0	0	10	0	0	0	36	0	44	0
Octobre....	758,8	11,5	6,8	17,2	- 1,5	25	20,0	17	85	56,4	16	0	1	0	0	14	0	4	0	40	0	35	0
Novembre..	758,9	5,9	2,5	9,2	- 4,5	22	16,2	5	83	44,6	6	1	12	0	0	41	0	0	0	31	0	18	0
Décembre..	761,4	3,6	1,2	6,6	- 6,0	31	13,3	13	81	57,2	7	0	12	0	0	32	2	0	0	21	0	38	0
Année.....	759,59	11,77	6,48	17,91	-14,6	3 janv.	37,6	17 août	80,1	509,9	121	4	45	6	.	.	.	.	.	.	.	.	.

ROCHEBONNE (Feu flottant).

Longitude 4°40′ W. — Latitude 46°12′. — Altitude 0m.

Année 1893.	Pression barométrique moyenne.	Température. Moy.	Moyennes des min.	Moyennes des max.	Minim. absolu.	Dates.	Maxim. absolu.	Dates.	Humidité relative.	Pluie. Hauteur en millim.	Nombre de jours.	Nombre de jours de neige.	de gelée.	d'orage.	Nombre de fois que le vent a été N	NE	E	SE	S	SW	W	NW	Calme.
Janvier	764,3	6,3	4,6	8,4	- 3,9	1	13,5	9	.	12,3	10	0	5	0	18	19	12	7	11	9	4	13	0
Février	760,0	9,2	7,7	11,0	3,5	5	12,6	28	.	45,4	19	0	0	0	1	0	5	3	13	23	28	11	0
Mars.....	765,8	11,0	8,8	13,5	4,4	19	20,0	22,31	.	8,8	3	0	0	0	14	27	19	7	3	1	8	10	4
Avril	762,8	14,3	11,6	17,3	6,8	13	20,0	16,25	.	5,8	3	0	0	0	20	27	19	5	1	2	4	8	4
Mai.....	762,6	15,7	13,1	18,6	8,4	8	21,0	3,4	.	22,2	7	0	0	1	11	19	7	6	7	8	7	15	4
Juin.....	762,6	18,3	16,2	20,7	13,5	7	28,7	18	.	2,4	4	0	0	0	11	17	6	2	1	11	20	19	3
Juillet.....	762,7	18,4	16,5	20,7	11,1	14	24,0	19	.	19,0	13	0	0	0	11	1	1	0	0	11	25	44	0
Août.....	763,7	20,1	17,9	22,7	15,0	30	26,0	15,16	.	6,5	2	0	0	2	17	35	2	1	6	3	14	12	3
Septembre..	760,6	17,3	15,2	19,8	10,3	22	25,3	13	.	50,4	19	0	0	1	9	18	6	5	5	13	23	10	1
Octobre....	762,6	14,9	13,2	17,0	9,0	31	21,8	15	.	41,5	12	0	0	2	9	13	17	3	4	17	10	20	0
Novembre..	761,8	9,0	7,4	11,1	3,0	9,11	16,0	14	.	29,4	12	0	0	0	12	33	11	6	1	11	10	6	0
Décembre..	765,2	8,1	6,5	10,2	0,0	29,30	14,7	12	.	47,7	11	0	0	1	4	16	12	21	8	12	14	6	0
Année.....	762,89	13,55	11,56	15,92	- 3,9	1er janv.	26,0	15,16 août	.	291,4	115	0	5	7	.	.	.	.	.	.	.	.	.

LA ROCHE-SUR-YON (École normale).

Longitude 3°46′ W. — Latitude 46°40′ — Altitude 78m,9.

Année 1893.	Pression barométrique moyenne.	Température. Moy.	Moyennes des min.	Moyennes des max.	Minim. absolu.	Dates.	Maxim. absolu.	Dates.	Humidité relative.	Pluie. Hauteur en millim.	Nombre de jours.	Nombre de jours de neige.	de gelée.	d'orage.	Nombre de fois que le vent a été N	NE	E	SE	S	SW	W	NW	Calme.
Janvier	756,7	2,0	- 0,8	5,0	-11,0	2	13,0	29	91	(1) 13,1	17	3	15	0	16	5	6	7	4	9	3	22	21
Février	752,3	7,5	4,5	11,0	- 2,2	5	15,3	15	86	145,0	18	0	2	0	0	0	5	5	3	20	20	14	17
Mars.....	758,1	10,2	5,0	16,1	- 0,5	19	20,5	31	71	8,4	6	0	1	0	4	20	18	11	1	6	4	4	25
Avril	754,9	14,3	7,0	21,9	0,5	13	27,0	20,21	62	0,0	0	0	0	1	2	22	21	15	2	7	8	3	10
Mai.....	755,0	15,2	9,9	21,3	4,2	1	27,0	14	67	38,4	6	0	0	0	13	29	13	1	7	10	5	10	5
Juin.....	754,5	18,8	12,4	25,6	6,0	1	35,0	18	68	7,2	5	0	0	1	8	19	14	1	1	17	9	9	12
Juillet.....	754,6	18,6	13,2	24,3	7,0	28	33,5	3	74	58,1	12	0	0	0	7	4	2	2	2	13	22	27	14
Août.....	756,1	20,7	14,5	27,4	9,5	28	37,0	17	72	17,0	6	0	0	1	15	16	16	3	4	5	27	6	1
Septembre..	752,9	16,0	11,1	22,0	4,5	25	31,5	15	76	58,9	12	0	0	1	7	8	11	0	5	17	26	4	12
Octobre....	754,5	12,7	8,9	17,2	1,5	31	21,0	17	89	168,8	15	0	0	0	4	21	2	1	4	17	22	4	18
Novembre..	754,2	6,0	2,8	9,4	- 3,0	11	17,5	15,16,17	86	73,2	11	1	7	0	19	14	8	2	0	6	10	14	17
Décembre..	757,1	4,3	1,4	7,6	- 4,5	31	13,0	13,14	91	117,3	11	0	10	0	7	22	8	9	5	11	7	6	18
Année.....	755,08	12,19	7,49	17,40	-11,0	2 janv.	37,0	17 août	77,8	705,4	119	4	35	4	102	180	124	57	38	138	163	123	170

RODEZ (École normale).

Longitude 0°14′ E. — Latitude 44°21′. — Altitude 609m,3.

Année 1893.	Pression barométrique moyenne.	Température. Moy.	Moyennes des min.	Moyennes des max.	Minim. absolu.	Dates.	Maxim. absolu	Dates.	Humidité relative.	Pluie. Hauteur en millim.	Nombre de jours.	Nombre de jours de neige.	de gelée	d'orage.	Nombre de fois que le vent a été N	NE	E	SE	S	SW	W	NW	Calme.
Janvier	708,1	- 1,8	- 4,9	2,0	-15,5	17	9,0	31	82	19,8	9	4	19	0	11	6	0	0	4	10	34	28	0
Février	707,9	4,3	1,2	7,8	- 4,5	5	13,0	19	83	98,3	14	3	7	2	5	0	0	0	9	12	30	28	0
Mars.....	711,7	7,9	2,6	12,7	- 1,5	19	17,5	23	68	21,4	4	0	3	1	3	29	0	11	1	4	6	26	13
Avril	709,6	13,2	6,7	18,4	2,0	1	24,8	22	54	15,2	5	0	0	2	12	21	6	3	15	11	9	13	0
Mai.....	709,2	14,3	8,7	19,5	2,0	8	23,0	16,30	59	81,1	8	0	0	1	4	20	3	1	6	19	13	27	0
Juin.....	709,3	18,1	12,4	23,7	7,0	7	29,9	28	64	62,3	10	0	0	4	4	7	1	0	5	6	39	28	0
Juillet.....	710,3	18,7	14,2	24,9	10,5	16,19	31,5	4	66	38,5	15	0	0	2	1	8	3	0	2	2	35	24	18
Août	711,5	21,0	16,3	25,9	9,6	2	31,6	23	50	43,9	7	0	0	3	3	1	1	5	10	11	14	11	37
Septembre..	709,5	15,4	12,1	20,3	6,2	27	26,2	15	65	86,6	14	0	0	4	4	1	6	11	10	7	22	3	26
Octobre....	710,6	11,4	8,1	15,5	0,0	30	21,6	6	84	126,2	10	0	0	0	2	4	27	2	11	15	28	4	0
Novembre..	707,1	4,6	1,7	7,8	- 8,0	21	16,8	17	86	56,9	15	4	11	0	5	8	11	4	3	8	42	9	0
Décembre..	711,0	2,5	- 0,8	5,4	- 6,5	20	10,0	11	88	29,2	13	1	18	0	27	7	1	5	1	13	16	23	0
Année.....	709,65	10,80	6,53	15,33	-15,5	17 janv.	31,6	23 août	70,8	679,4	124	12	58	19	81	112	59	42	77	118	288	224	94

(1) La neige n'est pas mesurée.

ROUEN (École normale).

Longitude 1° 15′ W. — Latitude 49° 26′. — Altitude 12m.

Année 1893.	Pression barométrique moyenne.	Température. Moy.	Moyennes des min.	Moyennes des max.	Minim. absolu.	Dates.	Maxim. absolu.	Dates.	Humidité relative.	Pluie. Hauteur en millim.	Nombre de jours.	Nombre de jours de neige.	de gelée.	d'orage.	Nombre de fois que le vent a été N	NE	E	SE	S	SW	W	NW	Calme.
Janvier	763,4	0,2	- 4,3	4,4	-12,4	6	13,2	31	92	41,3	18	6	23	0	12	8	27	26	7	2	8	3	0
Février	756,3	7,0	2,8	11,7	- 5,0	5	17,4	19	85	68,1	20	0	3	0	1	0	20	1	12	9	36	5	0
Mars.....	765,2	9,3	2,5	16,7	- 3,6	20	20,8	24	72	8,0	6	0	4	0	15	23	7	7	7	5	24	5	0
Avril	763,4	13,6	5,2	22,5	- 1,6	16	30,0	20	60	3,5	2	0	3	0	10	18	37	12	0	0	2	11	0
Mai.....	762,0	13,8	6,5	21,4	0,2	2	28,0	14	73	55,1	9	0	0	3	13	27	2	8	10	3	13	17	0
Juin.....	761,0	17,0	8,5	25,4	0,8	3	33,8	19	66	27,6	6	0	0	0	15	23	3	8	10	5	5	21	0
Juillet.....	759,3	18,3	10,5	25,5	6,4	23	34,8	2,4	73	73,9	15	0	0	3	10	2	3	3	5	21	33	16	0
Août.....	762,3	19,5	12,7	26,5	8,4	26	34,2	17	72	36,6	8	0	0	2	12	15	5	4	1	16	20	20	0
Septembre..	758,5	15,4	10,1	21,2	3,2	24,25	28,0	5,6	81	50,4	15	0	0	1	8	9	5	3	4	16	28	17	0
Octobre....	759,8	11,6	7,5	15,9	1,2	25	19,2	1,17,18	86	72,4	15	0	0	0	17	16	4	2	11	17	24	2	0
Novembre..	760,2	5,5	2,8	8,6	- 2,2	12	.	.	86	93,9	16	2	6	0	18	10	25	2	1	9	10	15	0
Décembre..	763,7	4,3	1,4	7,1	- 7,0	31	16,0	13	86	55,7	13	0	9	0	10	17	39	8	2	4	12	1	0
Année.....	761,26	11,29	5,53	17,24	-12,4	6 janv.	34,8	2,4 juill.	77,7	586,5	143	8	48	9	141	168	177	84	70	107	215	133	0

ROYAN (Ponts et Chaussées).

Longitude 3° 22′ W. — Latitude 45° 37′. — Altitude 8m,4.

Année 1893.	Pression barométrique moyenne.	Température. Moy	Moyennes des min.	Moyennes des max.	Minim. absolu.	Dates.	Maxim. absolu.	Dates.	Humidité relative.	Pluie. Hauteur en millim.	Nombre de jours.	Nombre de jours de neige.	de gelée.	d'orage.	Nombre de fois que le vent a été N	NE	E	SE	S	SW	W	NW	Calme.
Janvier	763,9	2,3	- 0,8	5,9	-10,3	2	12,8	8,31	86	(1) 4,3	6	2	15	0	4	19	5	12	2	3	5	6	6
Février	760,7	8,2	5,3	11,9	- 2,7	5	15,3	15	87	82,8	15	0	2	0	0	2	5	13	6	12	6	12	0
Mars.....	764,6	10,6	5,0	17,1	0,6	20	21,6	28	73	7,0	4	0	0	1	7	9	17	14	2	3	8	2	0
Avril	761,7	15,0	8,1	21,6	1,7	15	26,8	24	66	2,3	1	0	0	1	3	17	4	21	1	3	5	6	0
Mai.....	761,8	16,7	10,2	22,1	4,8	1	28,7	5	69	41,3	8	0	0	0	3	16	7	10	1	6	4	15	0
Juin.....	761,4	19,0	12,9	25,1	6,8	1	31,5	11	70	8,6	4	0	0	1	1	13	7	7	0	5	1	26	0
Juillet.....	762,2	18,9	14,5	24,1	11,5	15	32,9	3	71	28,3	13	0	0	1	0	7	0	4	1	6	7	37	0
Août.....	762,7	21,6	15,9	28,1	11,7	27	37,4	14	67	25,5	7	0	0	0	6	21	1	3	5	10	17	5	0
Septembre..	760,1	17,1	13,1	22,0	4,9	25	30,8	15	81	101,0	12	0	0	0	1	9	0	16	1	13	4	16	0
Octobre....	762,2	13,3	9,7	17,9	4,0	31	21,4	5	87	135,5	16	0	0	1	4	11	0	1	11	9	21	5	0
Novembre..	761,0	6,7	3,5	10,4	- 2,3	11	17,2	4	87	61,3	13	1	8	0	16	20	2	6	6	4	2	4	0
Décembre..	765,0	5,0	2,1	8,4	- 4,6	30	14,0	13	93	40,5	10	0	6	0	24	8	0	0	14	11	5	0	0
Année.....	762,28	12,87	8,29	17,88	-10,3	2 janv.	37,4	14 août	78,1	638,4	109	3	31	5	.	.	.	.	.	.	.	.	.

SAINT-BRIEUC (École normale).

Longitude 5° 6′ W. — Latitude 48° 31′. — Altitude 106m.

Année 1893.	Pression barométrique moyenne.	Température. Moy.	Moyennes des min.	Moyennes des max.	Minim. absolu.	Dates.	Maxim. absolu.	Dates.	Humidité relative.	Pluie. Hauteur en millim.	Nombre de jours	Nombre de jours de neige.	de gelée.	d'orage.	Nombre de fois que le vent a été N	NE	E	SE	S	SW	W	NW	Calme.
Janvier	753,4	3,6	1,1	6,1	- 6,2	2	11,6	29,30,31	.	52,1	14	0	10	0	15	14	9	5	10	11	13	15	1
Février	747,2	6,9	3,8	10,2	- 2,0	5,6	13,8	15	85	85,6	22	0	3	0	0	5	1	15	22	19	9	10	3
Mars.....	756,0	8,8	4,2	14,0	0,0	21	19,8	31	81	15,2	7	0	0	0	11	27	12	10	9	5	2	12	5
Avril	754,0	11,8	6,0	17,7	0,4	15	28,6	21	76	1,0	2	0	0	0	7	49	7	7	4	1	0	7	8
Mai.....	753,4	13,5	7,9	19,2	2,9	2	25,6	5	77	40,5	7	0	0	0	10	23	11	3	14	5	1	12	14
Juin.....	753,0	16,0	10,4	22,2	4,8	2,3,4	30,1	19	76	31,9	9	0	0	1	19	28	4	1	5	11	3	19	0
Juillet.....	751,4	16,7	11,2	22,5	6,5	25	30,6	7	81	60,0	16	0	0	0	18	6	0	1	14	12	8	32	2
Août.....	753,8	19,1	13,1	25,6	9,0	6	37,2	17	71	13,5	2	0	0	0	24	15	7	1	21	10	5	10	0
Septembre..	750,4	14,6	10,0	19,8	5,0	25	27,6	6	79	79,6	8	0	0	0	25	6	4	0	10	15	14	16	0
Octobre....	751,6	11,5	7,3	16,3	2,0	31	19,6	14,31	83	71,8	15	0	0	1	10	11	7	6	14	26	5	13	1
Novembre..	751,7	6,7	3,6	10,3	- 2,0	13	16,3	3	81	69,6	14	1	3	1	11	32	16	7	3	8	1	11	1
Décembre..	753,3	5,6	2,2	9,3	- 4,5	31	14,7	13	.	49,9	16	0	3	0	13	16	6	7	19	7	9	15	1
Année.....	752,43	11,23	6,73	16,10	- 6,2	2 janv.	37,2	17 août	80,3	570,7	132	1	19	3	163	232	84	63	145	230	70	172	36

(1) La neige n'est pas mesurée.

SAINTE-HONORINE DU FAY (MM. Lebreton et Lesoif).

Longitude 2°50′ W. — Latitude 49°5′. — Altitude 118m,3.

Année 1893.	Pression barométrique moyenne.	Température. Moy.	Moyennes des min.	Moyennes des max.	Minim. absolu.	Dates.	Maxim. absolu.	Dates.	Humidité relative.	Pluie. Hauteur en millim.	Nombre de jours.	Nombre de jours de neige.	de gelée.	d'orage.	Nombre de fois que le vent a été N	NE	E	SE	S	SW	W	NW	Calme.
Janvier....	753,4	2,0	- 1,2	4,7	-12,4	2	12,5	31	90	71,8	18	6	17	0	8	26	9	31	29	16	59	8	0
Février....	747,1	6,8	3,6	10,6	- 4,3	5	16,1	19	81	64,3	21	0	2	0	5	4	5	25	17	45	61	6	0
Mars.....	755,8	9,3	3,4	15,5	- 2,8	19	19,8	30	72	7,0	8	0	4	0	13	17	29	17	14	24	55	17	0
Avril.....	754,2	12,3	5,3	19,8	- 1,6	15	28,2	21	67	2,1	2	0	1	2	43	51	7	14	5	9	23	28	0
Mai.....	753,2	13,8	8,0	20,0	2,1	2	27,0	14	68	24,6	7	0	0	3	26	49	5	16	20	14	40	16	0
Juin.....	752,4	16,8	10,1	23,0	3,4	1	31,7	19	66	24,3	6	0	0	3	28	45	4	8	7	13	53	22	0
Juillet.....	750,7	17,2	12,4	23,0	9,7	29	32,3	4	77	105,2	19	0	0	5	9	9	4	10	12	34	77	31	0
Août.....	753,7	18,7	12,8	25,3	9,0	6	34,7	17	71	25,0	9	0	0	3	11	32	4	12	25	31	53	18	0
Septembre..	749,9	14,3	9,8	20,1	3,0	25	28,4	6	77	51,1	15	0	0	2	9	24	3	9	3	56	62	14	0
Octobre....	751,4	11,2	7,5	16,0	0,9	25	19,6	17,21	82	78,6	20	0	0	2	15	5	4	8	26	82	36	10	0
Novembre..	751,3	5,3	2,1	9,0	- 5,5	13	15,9	3	85	92,0	18	2	10	0	15	45	7	9	7	19	42	36	0
Décembre..	753,8	3,8	0,9	8,0	- 7,2	31	15,0	13	88	37,2	18	0	11	0	15	12	7	10	45	56	36	10	0
Année.....	752,24	10,96	6,23	16,25	-12,4	2 janv.	34,7	17 août	77,0	583,2	161	8	45	20	197	319	88	169	205	399	597	216	0

SAINT-LO (École normale).

Longitude 3°26′ W. — Latitude 49°7′. — Altitude 40m.

Année 1893.	Pression barométrique moyenne.	Température. Moy.	Moyennes des min.	Moyennes des max.	Minim. absolu.	Dates.	Maxim. absolu.	Dates.	Humidité relative.	Pluie. Hauteur en millim.	Nombre de jours.	Nombre de jours de neige.	de gelée.	d'orage.	Nombre de fois que le vent a été N	NE	E	SE	S	SW	W	NW	Calme.
Janvier....	759,4	2,1	- 1,3	5,9	-14,0	2	12,0	31	.	67,8	16	7	17	0	8	10	25	14	2	11	12	11	0
Février.....	752,0	6,5	4,3	10,3	- 5,0	6	15,0	15	87	100,4	22	0	2	0	0	4	2	6	6	14	43	9	0
Mars.....	762,0	8,2	2,1	14,5	- 4,5	19	22,0	31	85	11,1	6	0	8	0	7	9	24	7	7	8	10	21	0
Avril.....	759,7	11,8	4,4	19,8	- 2,0	14	29,0	22	77	1,0	1	0	3	0	14	24	20	2	0	0	9	21	0
Mai.....	758,5	13,9	7,6	20,6	1,0	2	26,0	5	74	41,3	10	0	0	2	15	14	11	15	3	7	18	10	0
Juin.....	757,7	17,0	9,0	24,0	1,5	1	32,0	13,17	77	30,5	8	0	0	0	21	6	7	5	0	7	24	20	0
Juillet.....	756,1	17,7	13,3	24,3	8,5	27	32,0	2	83	70,0	16	0	0	2	13	10	6	0	2	13	38	11	0
Août.....	759,1	18,6	11,4	27,4	5,5	27	36,0	17	80	23,0	8	0	0	1	20	6	7	13	3	7	25	12	0
Septembre..	755,6	14,2	8,7	20,7	0,0	24	29,0	6	86	161,9	17	0	0	0	6	4	13	3	2	1	36	25	0
Octobre....	757,0	11,1	7,9	15,4	1,0	25	20,0	17	84	123,4	19	0	0	0	12	8	3	13	1	12	20	24	0
Novembre..	756,8	6,4	3,5	9,6	- 8,0	13	16,0	3	85	78,1	19	4	3	0	16	10	9	16	1	13	6	19	0
Décembre..	759,1	4,6	1,5	7,6	- 8,0	31	15,5	13	88	67,8	20	0	5	0	6	1	14	10	7	22	14	17	0
Année.....	757,71	11,01	6,03	16,68	-14,0	2 janv.	36,0	17 août	83,0	776,3	162	11	38	5	.	.	.	.	.	.	.	.	.

SAINT-MALO (M. de Kéraudren).

Longitude 4°21′ W. — Latitude 48°39′. — Altitude 33m.

Année 1893.	Pression barométrique moyenne.	Température. Moy.	Moyennes des min.	Moyennes des max.	Minim. absolu.	Dates.	Maxim. absolu.	Dates.	Humidité relative.	Pluie. Hauteur en millim.	Nombre de jours.	Nombre de jours de neige.	de gelée.	d'orage.	Nombre de fois que le vent a été N	NE	E	SE	S	SW	W	NW	Calme.
Janvier....	760,6	4,3	2,2	6,3	- 7,0	2	12,4	31	88	46,0	13	4	11	0	10	11	8	7	21	14	10	12	0
Février....	754,2	7,9	6,0	10,5	0,6	6	14,2	19	85	75,0	13	1	0	0	5	3	3	6	25	23	19	0	0
Mars.....	762,6	9,9	7,3	13,5	2,0	19	18,6	28	87	17,0	4	0	0	0	10	11	8	16	14	8	6	12	8
Avril.....	760,7	12,8	10,2	16,6	4,8	13	26,4	21	87	7,0	2	0	0	0	19	42	3	8	3	0	2	6	7
Mai.....	760,0	14,7	12,0	18,9	9,0	1,2	23,4	14	83	27,5	5	0	0	2	15	21	5	9	11	7	6	16	3
Juin.....	759,3	17,9	14,7	21,8	9,8	1	27,2	19	81	17,0	5	0	0	2	10	23	5	1	8	8	14	20	1
Juillet.....	757,9	18,9	16,4	21,8	15,0	9	27,4	7	81	108,5	12	0	0	3	5	3	0	4	13	20	23	24	1
Août.....	760,4	20,2	17,6	24,0	14,4	3	32,0	17	81	23,1	6	0	0	0	12	25	4	6	12	12	9	12	1
Septembre..	756,9	16,4	14,1	19,6	10,0	22	24,2	5	85	89,5	10	0	0	1	11	13	5	7	5	19	21	8	1
Octobre....	758,4	13,3	11,3	16,1	7,0	31	19,6	16	84	130,0	10	0	0	1	3	15	6	11	25	24	5	4	0
Novembre..	758,8	7,6	5,7	10,0	0,4	13	15,2	3	83	67,0	10	0	0	0	8	18	13	6	15	15	7	8	0
Décembre..	760,6	6,5	4,3	8,6	- 2,2	31	14,6	13	86	46,0	8	0	2	0	4	9	12	9	20	27	8	2	2
Année.....	759,20	12,53	10,15	15,64	- 7,0	2 janv.	32,0	17 août	84,3	653,6	98	5	13	9	112	194	72	90	172	177	130	124	24

SAINTE-MARIE DU MONT.

Longitude 3°34′ W. — Latitude 49°22′. — Altitude 35m,4.

Année 1893.	Pression barométrique moyenne.	Température. Moy.	Moyennes des min.	Moyennes des max.	Minim. absolu.	Dates.	Maxim. absolu.	Dates.	Humidité relative.	Pluie. Hauteur en millim.	Nombre de jours.	Nombre de jours de neige.	de gelée.	d'orage.	Nombre de fois que le vent a été N	NE	E	SE	S	SW	W	NW	Calme.
Janvier.....	761,5	3,2	- 0,3	7,3	-10,2	2	12,8	31	90	58,2	19	6	15	0	16	7	19	1	12	9	10	10	9
Février.....	754,6	6,9	3,5	11,3	- 4,4	6	14,6	14	84	91,3	22	0	0	0	5	0	8	1	32	7	25	3	3
Mars.....	763,8	8,4	3,5	14,3	- 2,7	19	21,3	12	82	8,7	14	0	4	0	6	4	31	0	6	9	22	7	8
Avril	762,4	11,0	6,2	16,7	- 1,2	15	24,6	20	84	4,7	7	0	1	1	6	15	52	0	1	4	3	4	5
Mai.....	761,3	13,5	8,1	19,8	1,9	1	23,3	16	80	31,4	8	0	0	1	12	25	11	0	11	8	11	6	9
Juin.....	760,7	16,0	10,4	22,6	3,8	1	28,2	27	77	15,7	6	0	0	1	4	31	12	0	2	10	19	1	9
Juillet.....	758,9	17,4	12,6	23,3	8,8	28,29	29,1	2	81	102,1	18	0	0	3	3	13	0	0	14	17	30	6	10
Août.....	761,8	18,5	12,5	25,4	7,3	6	34,8	16	80	34,9	10	0	0	2	2	29	6	0	7	18	20	7	4
Septembre..	757,9	14,8	10,1	20,5	2,6	24	28,5	6	85	133,8	19	0	0	1	3	19	4	3	3	38	10	6	4
Octobre....	759,5	11,6	7,4	17,0	2,3	31	20,3	16	88	132,4	21	0	0	0	6	8	5	2	20	28	7	0	7
Novembre..	759,9	7,0	4,0	10,6	- 2,5	13	17,7	3	86	63,0	19	1	3	0	10	18	11	6	6	25	6	6	2
Décembre..	762,0	4,9	1,3	9,1	- 5,7	31	15,6	13	87	74,4	18	0	10	0	5	4	8	17	30	12	8	4	5
Année.....	760,36	11,10	6,61	16,49	-10,2	2 janv.	34,8	16 août	83,7	750,6	181	7	36	9	.	.	.	.	.	.	.	.	.

SAINT-MARTIN-SUR-OUANNE (M. Leclerc, Instituteur).

Longitude 0°46′ E. — Latitude 46°51′. — Altitude 158m.

Année 1893.	Pression barométrique moyenne.	Température. Moy.	Moyennes des min.	Moyennes des max.	Minim. absolu.	Dates.	Maxim. absolu.	Dates.	Humidité relative.	Pluie. Hauteur en millim.	Nombre de jours.	Nombre de jours de neige.	de gelée.	d'orage.	Nombre de fois que le vent a été N	NE	E	SE	S	SW	W	NW	Calme.
Janvier	749,0	- 2,0	- 6,0	2,2	-21,6	18	11,7	31	.	43,5	12	5	23	0	16	9	4	2	13	8	12	0	29
Février	744,9	5,9	2,8	9,9	- 7,0	6	15,7	16	.	46,1	20	0	4	0	1	2	5	2	25	23	18	1	7
Mars.....	751,5	8,4	2,4	15,5	- 4,0	19	21,7	31	.	19,0	5	0	10	1	8	14	8	2	11	8	6	2	34
Avril.....	748,7	13,2	4,4	23,8	- 2,3	15	29,8	22	.	0,2	1	0	2	0	6	34	14	5	5	2	3	2	19
Mai.....	748,2	14,3	7,1	21,7	- 0,7	7	27,5	14	.	55,9	11	0	1	6	12	32	4	1	9	12	4	4	15
Juin.....	747,3	18,1	.	26,5	0,4	1	35,0	19	.	41,0	4	0	0	9	3	29	4	2	5	11	9	6	21
Juillet.....	746,7	19,4	13,2	26,2	8,6	19	37,3	4	.	62,6	15	0	0	7	14	3	0	1	8	19	22	7	19
Août.....	749,2	20,4	11,7	28,5	7,2	26	38,2	18	.	22,1	6	0	0	5	10	15	4	3	10	8	1	7	35
Septembre..	746,1	15,5	9,3	22,0	0,0	25	31,5	5	.	63,6	13	0	0	3	7	17	0	1	18	22	11	0	14
Octobre....	747,8	11,3	7,4	16,8	- 1,0	25	21,0	5	.	84,8	15	0	3	2	8	6	0	2	21	13	21	4	18
Novembre..	746,4	4,3	1,3	8,0	- 6,2	11	15,5	4	.	56,7	13	1	12	0	15	18	5	0	10	12	3	3	24
Décembre..	750,9	2,5	- 0,5	5,9	- 9,9	31	14,3	14	.	57,1	21	2	16	0	8	12	2	2	30	8	9	2	20
Année.....	748,06	10,94	5,26	17,25	-21,6	18 janv.	38,2	18 août	.	552,6	136	8	71	33	108	191	50	23	165	146	119	38	255

SAINT-MATHIEU (Sémaphore).

Longitude 7°7′ W. — Latitude 48°20′. — Altitude 35m.

Année 1893.	Pression barométrique moyenne.	Température. Moy.	Moyennes des min.	Moyennes des max.	Minim. absolu.	Dates.	Maxim. absolu.	Dates.	Humidité relative.	Pluie. Hauteur en millim.	Nombre de jours.	Nombre de jours de neige.	de gelée.	d'orage.	Nombre de fois que le vent a été N	NE	E	SE	S	SW	W	NW	Calme.
Janvier	.	6,0	3,7	8,8	- 4,0	3	12,0	25,29	91	63,7	18	0	8	0	25	5	13	17	7	10	6	8	2
Février	.	7,7	5,5	10,0	3,0	5,6,24	11,5	12	89	130,1	22	0	0	0	3	2	5	7	13	20	14	20	0
Mars.....	.	10,0	4,9	15,1	1,5	20	22,0	25	84	9,0	3	0	0	0	15	11	20	15	5	7	10	8	2
Avril	.	13,1	7,3	20,0	2,8	13	25,0	26	78	5,9	3	0	0	0	12	29	24	4	8	3	2	7	1
Mai.....	.	13,4	7,3	19,8	4,0	2,13	27,5	13	78	26,4	6	0	0	0	13	17	16	9	5	11	5	16	1
Juin.....	760,1	17,0	11,4	23,1	7,8	10	33,4	18	81	68,5	4	0	0	1	27	5	14	5	2	9	9	19	0
Juillet.....	759,4	16,8	13,9	20,5	11,7	28	24,0	7	86	65,3	12	0	0	1	23	2	1	0	2	16	11	38	0
Août.....	761,3	18,8	14,3	25,0	11,0	14	36,0	14	84	36,0	4	0	0	0	10	16	14	3	6	23	5	14	2
Septembre..	758,0	15,4	11,8	20,1	5,7	24	30,0	5	86	109,8	15	0	0	1	19	12	11	4	0	4	20	19	1
Octobre ...	759,2	12,7	10,0	16,1	2,0	31	19,0	21	89	114,4	19	0	0	0	7	12	11	5	8	20	13	16	1
Novembre..	760,2	8,0	3,7	12,2	- 3,2	13	17,0	20	88	81,7	14	1	3	1	12	20	21	9	1	4	12	9	2
Décembre..	761,1	8,0	4,8	11,7	- 4,1	31	15,0	10,12,13	90	138,3	15	0	2	0	4	12	15	5	11	16	15	13	2
Année.....	.	12,24	8,22	16,87	- 4,1	31 déc.	36,0	14 août	85,3	849,1	135	1	13	4	170	143	165	83	68	143	122	187	14

LA SAUVE (École normale).

Longitude 2°39′ W. — Latitude 44°46′. — Altitude 101m.

Année 1893.	Pression barométrique moyenne.	Température. Moy.	Moyennes des min.	Moyennes des max.	Minim. absolu.	Dates.	Maxim. absolu.	Dates.	Humidité relative.	Pluie. Hauteur en millim.	Nombre de jours.	Nombre de jours. de neige.	de gelée.	d'orage.	Nombre de fois que le vent a été N	NE	E	SE	S	SW	W	NW	Calme.
Janvier	754,3	1,5	- 2,0	6,0	-12,0	18	15,0	31	.	12,0	3	1	17	0	20	12	2	13	15	4	12	15	0
Février.....	753,2	7,7	4,4	12,3	- 3.0	5,6	17,0	19	86	101,6	17	0	2	0	3	0	8	14	2	14	36	7	0
Mars... ...	756,3	11,0	4,9	18,0	- 1,3	20	22,0	25	73	.	3	0	1	0	12	14	22	11	1	5	9	19	0
Avril	753,1	15,4	6,2	24,7	- 2,0	18	30,5	20	68	0,0	0	0	3	0	20	1	35	15	0	2	6	11	0
Mai.....	753,1	16,6	9,5	25,5	5,4	8	30,7	14	68	43,1	9	0	0	3	32	7	3	5	2	4	18	22	0
Juin.....	753,2	19,8	13,2	28,5	9,0	2,3	35,2	11	72	66,3	7	0	0	1	15	3	5	2	0	3	36	18	8
Juillet.....	754,2	20,2	13,2	27,6	10,2	19	37,8	3	77	61,6	11	0	0	1	2	1	3	0	0	2	52	33	0
Août.....	754,1	23,6	16,9	32,1	10,9	28	39,5	15	70	17,4	4	0	0	0	29	9	1	7	4	5	14	24	0
Septembre..	751,8	18,4	13,3	23,9	7,6	26	32,1	4	80	95,8	12	0	0	0	18	9	1	4	13	24	9	12	0
Octobre....	754,1	13,6	10,2	18,2	5,1	22	23,5	12,17	88	124,8	12	0	0	0	6	2	2	6	21	24	27	5	0
Novembre..	751,8	6,8	2,8	10,5	- 3,5	29	19,0	16	86	92,6	12	0	5	0	24	1	1	0	0	4	15	14	31
Décembre..	756,5	4,6	1,1	8,3	- 5,2	31	16,0	13	90	29,3	14	0	5	0	20	1	1	6	16	11	14	24	0
Année	753,81	13,27	7,81	19,63	-12,0	18 janv.	39,5	15 août	78,8	.	104	1	33	5	201	60	84	83	74	102	248	204	39

SAVENAY (École normale).

Longitude 4°17′ W. — Latitude 47°22′. — Altitude 43m,7.

Année 1893.	Pression barométrique moyenne.	Température. Moy.	Moyennes des min.	Moyennes des max.	Minim. absolu.	Dates.	Maxim. absolu.	Dates.	Humidité relative.	Pluie. Hauteur en millim.	Nombre de jours.	Nombre de jours. de neige.	de gelée.	d'orage.	Nombre de fois que le vent a été N	NE	E	SE	S	SW	W	NW	Calme.
Janvier.....	761,0	2,8	- 0,8	6,5	-10,5	2	13,0	29	86	26,5	9	5	17	1	9	15	4	1	5	11	6	27	15
Février	755,5	7,7	4,7	11,3	- 2,0	5	15,2	18	87	62,3	17	0	1	0	3	7	0	3	4	48	5	0	14
Mars.....	762,6	10,5	5,2	16,6	- 1,0	19	22,0	24	69	0,8	1	0	1	0	24	14	1	6	0	11	4	9	24
Avril	759,8	15,3	8,9	23,4	0,5	13	29,3	21	55	0,5	3	0	0	0	14	25	2	1	2	14	13	10	9
Mai	759,7	15,8	10,0	23,0	5,2	8	28,7	13	63	34,0	6	0	0	2	28	11	0	0	1	23	9	14	7
Juin.....	759,1	19.0	12,9	27,0	7,1	1	35,3	18	60	17,8	5	0	0	3	24	7	2	0	1	19	23	10	4
Juillet.....	758,3	18,7	14,4	25,3	10,4	31	33,3	3	71	54,7	9	0	0	1	5	0	0	0	4	44	9	10	21
Août.....	760,2	20,6	14,8	27,1	8,7	3	36,8	17	61	11,3	4	0	0	2	13	9	1	0	2	17	13	18	20
Septembre..	756,8	16,3	11,9	22,5	4,7	24	31,3	6	67	42,0	13	0	0	3	17	8	0	3	1	19	17	11	14
Octobre	758,4	12,6	9,0	17,5	2,9	31	20,2	22	81	75,9	10	0	0	0	26	1	0	1	2	33	10	6	14
Novembre..	758,5	6,3	2,7	10,4	- 3,4	25	17,7	4	78	40,2	8	1	10	0	31	2	0	0	0	25	11	11	10
Décembre..	761,7	4,7	1,9	8,6	- 4,9	31	13,3	10	88	49,6	10	0	9	0	30	3	0	0	5	26	8	8	13
Année.....	759,30	12,53	7,97	18,27	-10,5	2 janv.	36,8	17 août	72,2	415,6	95	6	38	12	224	102	10	15	27	290	128	134	165

BALLON DE SERVANCE (Génie militaire).

Longitude 4°28′ E. — Latitude 47°50′. — Altitude 1216m.

Année 1893.	Pression barométrique moyenne	Température. Moy.	Moyennes des min.	Moyennes des max.	Minim. absolu.	Dates.	Maxim. absolu.	Dates.	Humidité relative.	Pluie. Hauteur en millim.	Nombre de jours.	Nombre de jours. de neige.	de gelée.	d'orage.	Nombre de fois que le vent a été N	NE	E	SE	S	SW	W	NW	Calme.
Janvier	655,2	- 7,2	-10,0	.	-21,2	18	.	.	83	18,0	10	9	28	0	4	8	26	2	5	18	20	10	0
Février	654,3	- 1,2	- 3,2	1,7	- 7,0	3	6,3	16,19	96	.	18	16	24	0	1	5	4	0	22	41	9	2	0
Mars.....	660,4	2,0	- 0,9	5,2	- 9,4	19	12,4	31	76	49,0	11	4	16	0	1	18	32	2	3	15	11	11	0
Avril	660,5	9,3	5,1	13,8	- 4,2	14	23,0	28	46	0,0	1	0	3	1	2	13	46	5	6	5	9	4	0
Mai.....	.	8,3	4,3	12,2	- 4,0	8	18,3	16	67	35,2	17	2	3	5	8	22	19	4	5	7	20	8	0
Juin.....	.	12,5	8,2	17,2	0,0	1	24,3	20	58	89,2	15	0	0	7	6	32	2	1	1	11	27	10	0
Juillet.....	.	12,5	9,1	16,1	5,4	31	23,2	1,4	74	134,4	15	0	0	4	3	9	7	3	2	21	39	9	0
Août.....	.	14,1	9,8	18,4	4,3	1	26,0	19	59	25,9	4	0	0	4	19	12	13	1	4	16	18	10	0
Septembre..	.	9,0	5,3	12,5	- 2,2	25	21,3	16	78	162,1	15	0	1	0	6	10	0	4	18	45	5	2	0
Octobre....	.	6,7	3,7	10,1	- 1,0	28	17,0	9	82	252,5	16	3	1	0	3	2	11	2	7	9	57	2	0
Novembre..	.	- 1,0	- 2,9	1,6	- 8,2	23	10,0	30	84	120,0	16	7	20	0	0	11	24	3	2	25	23	2	0
Décembre..	.	- 1,0	- 3,5	1,8	-10,8	3	11,4	18	84	96,0	15	12	24	0	2	10	28	8	6	25	10	3	1
Année.....	.	5,33	2,08	.	-21,2	18 janv.	26,0	19 août	73,9	.	153	53	120	21	55	152	212	35	81	238	248	73	1

TOULON (Observatoire de la Marine).

Longitude 3° 35′ E. — Latitude 43° 7′. — Altitude 23m,3.

Année 1893.	Pression barométrique moyenne.	Température. Moy.	Moyennes des min.	Moyennes des max.	Minim. absolu.	Dates.	Maxim. absolu.	Dates.	Humidité relative.	Pluie. Hauteur en millim.	Pluie. Nombre de jours.	Nombre de jours de neige.	de gelée.	d'orage.	Nombre de fois que le vent a été N	NE	E	SE	S	SW	W	NW	Calme.
Janvier	756,8	5,1	1,3	9,0	- 5,1	3	12,9	31	70	37,3	8	3	14	0	5	4	12	2	0	6	25	11	28
Février	759,7	9,9	6,6	13,4	0,4	8	16,8	11	63	37,8	8	0	0	1	0	4	17	4	2	4	20	21	12
Mars.....	762,5	11,8	8,0	16,3	4,7	6	21,0	2	64	49,4	5	0	0	0	0	8	15	11	3	5	11	6	34
Avril	760,8	14,8	10,8	19,2	7,1	1	23,7	30	66	27,5	3	0	0	3	0	3	28	17	4	3	10	0	25
Mai.....	758,9	17,0	13,5	21,4	11,0	12	23,8	25	71	88,6	8	0	0	1	1	5	10	12	3	5	21	1	35
Juin.....	758,6	20,7	16,9	25,2	14,0	7	28,8	21	67	27,5	5	0	0	3	0	1	8	5	6	6	27	9	28
Juillet.....	757,7	23,4	19,5	27,8	17,0	20	30,5	24	62	34,9	4	0	0	3	1	3	2	7	5	6	28	11	30
Août.....	760,3	23,6	19,6	28,1	15,9	2	33,8	25	65	37,5	3	0	0	2	0	1	6	8	8	10	22	3	35
Septembre..	758,8	21,0	17,8	25,0	12,2	27	28,2	1	69	52,1	9	0	0	5	2	6	11	8	3	4	25	4	27
Octobre....	760,5	16,8	13,7	20,5	8,8	30	24,8	8	76	55,7	7	0	0	1	0	1	13	5	9	2	17	2	44
Novembre..	756,2	11,7	9,0	14,9	1,4	25	21,5	2	77	87,7	13	0	0	0	0	10	16	4	1	1	10	17	31
Décembre..	761,8	8,9	6,2	12,3	0,5	29	16,2	16	76	78,7	10	0	0	0	0	16	12	3	0	1	7	4	50
Année	759,36	15,39	11,91	19,43	- 5,1	3 janv.	33,8	25 août	68,8	614,7	83	3	14	16	9	62	150	86	44	53	223	89	379

TOULOUSE (École normale).

Longitude 0° 54′ W. — Latitude 43° 36′. — Altitude 147m,5.

Année 1893.	Pression barométrique moyenne.	Température. Moy.	Moyennes des min.	Moyennes des max.	Minim. absolu.	Dates.	Maxim. absolu.	Dates.	Humidité relative.	Pluie. Hauteur en millim.	Pluie. Nombre de jours.	Nombre de jours de neige.	de gelée.	d'orage.	Nombre de fois que le vent a été N	NE	E	SE	S	SW	W	NW	Calme.
Janvier	751,0	1,5	- 3,2	6,4	-12,0	18	15,5	30	78	4,7	6	4	22	.	2	0	0	24	0	0	5	62	0
Février	750,1	7,6	1,4	14,3	- 5,0	5	19,0	21	80	26,1	4	0	9	.	1	0	0	32	0	0	13	38	0
Mars.....	752,9	11,4	4,9	18,9	- 1,0	19	25,0	31	75	0,0	0	0	1	.	0	2	0	36	0	0	0	55	0
Avril	749,0	15,0	7,1	23,4	0,0	1,5,9	28,5	21	73	27,2	2	0	0	.	0	5	0	50	1	0	10	24	0
Mai	749,1	17,4	10,4	25,1	5,5	2	29,0	30	77	48,3	8	0	0	.	4	0	0	37	0	0	0	52	0
Juin.....	749,3	20,2	13,1	27,9	10,6	1	33,0	30	74	79,1	5	0	0	.	0	6	1	15	0	1	4	63	0
Juillet.....	750,6	21,1	14,3	28,6	12,0	15,18,31	36,0	3	77	56,1	7	0	0	.	2	3	2	40	0	2	11	33	0
Août	750,3	23,7	16,7	31,2	9,5	27	37,0	22,23	71	15,1	6	0	0	.	0	0	0	0	1	37	22	33	0
Septembre..	.	20,0	13,1	27,3	8,0	28,29	31,5	6	79	20,1	5	0	0	.	0	0	3	16	0	0	11	60	0
Octobre....	750,9	14,1	8,0	20,6	0,5	22	26,0	5,6	83	41,4	7	0	0	.	0	0	1	26	1	0	41	24	0
Novembre..	748,0	6,9	3,2	11,2	- 2,5	28	19,5	16	87	143,0	14	1	5	.	0	0	4	21	0	0	27	38	0
Décembre..	752,4	5,0	1,9	8,3	- 4,0	31	13,2	12,18	85	34,6	5	3	8	.	0	3	0	7	0	3	54	26	0
Année....	750,19	13,66	7,58	20,27	-12,0	18 janv.	37,0	22-23 août	78,3	495,7	69	8	45	.	9	19	11	304	3	43	198	508	0

TOULOUSE (Observatoire).

Longitude 0° 54′ W. — Latitude 43° 37′. — Altitude 194m.

Année 1893.	Pression barométrique moyenne.	Température. Moy.	Moyennes des min.	Moyennes des max.	Minim. absolu.	Dates.	Maxim. absolu.	Dates.	Humidité relative.	Pluie. Hauteur en millim.	Pluie. Nombre de jours.	Nombre de jours de neige.	de gelée.	d'orage.	Nombre de fois que le vent a été N	NE	E	SE	S	SW	W	NW	Calme.
Janvier	746,2	1,3	- 2,0	5,6	- 9,4	18	15,0	30	86	13,7	7	2	18	0	1	2	0	54	0	3	35	80	11
Février.....	745,4	7,0	3,4	12,6	- 3,1	5	16,7	26	84	49,3	14	1	3	0	0	1	3	60	1	5	36	41	21
Mars.....	747,7	10,7	5,5	17,9	0,5	20	22,5	24	75	1,0	2	0	0	0	2	1	0	77	3	0	7	38	58
Avril	744,9	15,4	8,5	24,0	3,5	15	30,0	24	62	13,0	4	0	0	2	2	0	1	90	1	2	9	48	27
Mai.....	744,7	17,0	10,7	24,9	5,3	8	30,0	5,13	68	98,9	10	0	0	3	2	4	2	41	2	4	10	95	26
Juin.....	744,9	19,8	13,3	27,7	9,2	7	33,6	30	68	108,6	10	0	0	6	0	0	1	40	0	3	32	74	30
Juillet.....	745,9	20,4	15,3	27,7	11,2	13	36,9	3	70	42,9	9	0	0	2	0	5	1	17	1	0	28	117	17
Août.	745,9	23,4	16,9	32,1	11,6	28	38,3	23	62	18,6	4	0	0	2	0	0	0	75	2	3	16	60	30
Septembre..	744,2	18,1	13,2	25,4	7,6	27	31,0	6,7,14	74	32,7	11	0	0	3	1	1	4	52	2	7	29	54	30
Octobre....	746,3	13,6	9,1	19,8	3,2	30	25,8	6	84	38,2	8	0	0	1	17	6	1	49	4	9	25	50	25
Novembre..	743,6	6,6	4,0	10,7	- 2,7	29	20,0	17	90	101,8	16	6	6	0	1	1	3	35	0	17	61	27	35
Décembre..	748,1	3,9	1,7	8,0	- 2,2	29,30	12,7	13,19	92	24,9	13	1	10	0	1	0	3	44	5	6	40	27	60
Année	745,65	13,10	8,30	19,70	- 9,4	18 janv.	38,3	23 août	76,3	543,6	108	10	37	19	27	21	19	634	21	59	328	711	370

TOURS (Commission météorologique).

Longitude 1°39′ W. — Latitude 47°24′. — Altitude 60m.

Année 1893.	Pression barométrique moyenne.	Température. Moy.	Moyennes des min.	Moyennes des max.	Minim. absolu.	Dates.	Maxim. absolu.	Dates.	Humidité relative.	Pluie. Hauteur en millim.	Nombre de jours.	Nombre de jours de neige.	de gelée.	d'orage.	Nombre de fois que le vent a été N	NE	E	SE	S	SW	W	NW	Calme.
Janvier	758,7	0,0	- 2,5	2,7	-14,6	18	12,0	29	82	35,4	17	6	17	0	3	15	12	2	3	15	29	10	4
Février	753,9	6,1	3,2	9,1	- 3,0	6	?15,0	15	82	79,6	23	0	3	0	1	1	4	3	9	27	37	2	3
Mars.....	760,9	10,0	4,7	16,4	- 0,8	19	21,6	31	70	10,6	7	0	1	0	8	25	31	4	2	7	10	4	2
Avril	757,5	14,6	7,8	22,4	0,6	13	28,6	21	62	15,2	4	0	0	2	4	36	28	8	0	3	7	0	4
Mai.....	757,4	15,5	9,8	21,9	5,0	8	27,1	14	63	29,5	10	0	0	4	13	23	21	4	4	10	7	6	5
Juin.....	756,3	18,3	12,6	26,1	5,6	1	33,4	19	60	12,0	10	0	0	5	9	27	13	0	1	10	25	5	0
Juillet.....	755,9	20,0	14,7	25,9	10,8	23	35,6	4	67	40,0	17	0	0	1	10	6	2	1	6	10	49	5	4
Août.....	758,0	21,6	15,4	28,7	10,0	27	36,4	9,17	60	14,4	5	0	0	2	8	19	24	5	6	10	15	6	0
Septembre..	755,2	16,2	11,4	22,1	4,0	25	30,2	5	69	55,2	14	0	0	3	5	15	9	3	1	22	26	7	2
Octobre....	757,0	11,9	8,8	16,2	1,6	31	19,6	11	81	82,4	20	0	0	1	6	13	9	0	8	33	19	1	4
Novembre..	756,0	5,0	2,8	8,3	- 4,0	30	16,0	4	80	54,2	17	0	10	0	8	29	11	5	3	11	13	9	1
Décembre..	760,1	3,0	0,5	6,3	- 7,0	31	13,2	14	84	74,8	17	2	14	0	7	24	14	0	6	20	8	3	11
Année.....	757,24	11,85	7,43	17,20	-14,6	18 janv.	36,4	9, 17 août	71,7	503,3	161	8	45	18	82	233	178	35	49	178	242	58	40

LA TRONCHE (M. L. Poulat).

Longitude 3°23′ E. — Latitude 45°13′. — Altitude 270m,7.

Année 1893.	Pression barométrique moyenne.	Température. Moy.	Moyennes des min.	Moyennes des max.	Minim. absolu.	Dates.	Maxim. absolu.	Dates.	Humidité relative.	Pluie. Hauteur en millim.	Nombre de jours.	Nombre de jours de neige.	de gelée.	d'orage.	Nombre de fois que le vent a été N	NE	E	SE	S	SW	W	NW	Calme.
Janvier	738,9	- 3,5	- 7,5	1,0	-19,1	18	11,0	30	.	60,8	8	7	29	0	.	.	.	.	.	.	.	.	.
Février	738,5	4,7	0,3	10,1	- 8,5	7	17,8	16	.	101,0	16	2	7	1	.	.	.	.	.	.	.	.	.
Mars.....	741,5	10,0	4,0	16,8	- 1,3	20	20,0	23	.	30,1	4	0	1	0	.	.	.	.	.	.	.	.	.
Avril	738,7	15,7	8,2	24,0	4,2	14,15	29,6	22	.	4,3	5	0	0	3	.	.	.	.	.	.	.	.	.
Mai	738,1	15,2	9,3	22,2	2,0	7	28,0	16	.	75,7	13	0	0	0	.	.	.	.	.	.	.	.	.
Juin.....	737,9	19,3	13,0	26,8	8,7	2	32,4	19	.	63,1	12	0	0	10	.	.	.	.	.	.	.	.	.
Juillet	737,6	20,8	15.5	27,3	10,6	19	36,2	4	.	72,9	14	0	0	6	.	.	.	.	.	.	.	.	.
Août.....	739,6	23,2	15,2	31,1	9,5	2	38,4	23	.	11,3	4	0	0	2	.	.	.	.	.	.	.	.	.
Septembre..	737,8	17,6	11,8	24,5	5,5	27	32,4	16	.	114,4	11	0	0	4	.	.	.	.	.	.	.	.	.
Octobre....	739,9	13,1	8,0	19,3	0,5	30	28,2	9	.	84,6	10	0	0	1	.	.	.	.	.	.	.	.	.
Novembre..	736,8	5,5	2,7	9,0	- 4,7	29	17,8	4	.	89,8	13	1	0	1	.	.	.	.	.	.	.	.	.
Décembre..	742,0	2,9	- 0,6	6,7	- 7,2	31	15,4	20	.	39,9	6	2	19	0	.	.	.	.	.	.	.	.	.
Année.....	738,94	12,04	6,66	18,23	-19,1	18 janv.	38,4	23 août	.	747,9	116	12	56	28	.	.	.	.	.	.	.	.	.

TROYES (École normale).

Longitude 1°45′ E. — Latitude 48°18′. — Altitude 109m

Année 1893.	Pression barométrique moyenne.	Température. Moy.	Moyennes des min.	Moyennes des max.	Minim. absolu.	Dates.	Maxim. absolu.	Dates.	Humidité relative.	Pluie. Hauteur en millim.	Nombre de jours.	Nombre de jours de neige.	de gelée.	d'orage.	Nombre de fois que le vent a été N	NE	E	SE	S	SW	W	NW	Calme.
Janvier	754,6	- 3,1	- 7,1	1,5	-23,7	18	10,0	31	.	38,4	14	5	28	0	15	3	4	10	9	16	10	0	26
Février	749,9	5,8	0,9	10,0	- 7,2	6,7	16,5	16	.	75,3	23	0	8	0	2	2	4	12	26	23	3	0	12
Mars.....	756,8	8,1	0,9	14,8	- 3,7	19	20,9	31	67	15,0	9	1	13	1	13	12	4	2	4	12	8	3	35
Avril	754,0	13,5	3,0	23,1	- 3,2	15	28,9	22,25,26	50	0,9	3	0	6	1	10	18	8	0	4	2	9	12	27
Mai.....	753,4	14,4	6,9	21,8	- 1,2	1	28,9	17	68	42,4	11	0	1	2	11	8	1	1	9	17	5	9	32
Juin.....	752,2	18,3	10,0	26,1	1,8	1	34,4	19	62	39,3	12	0	0	3	7	10	2	0	7	20	8	15	21
Juillet.....	751,6	19,2	12,5	26,0	7,3	19	35,9	4	71	76,1	19	0	0	7	3	2	0	2	19	18	8	6	35
Août.....	754,3	19,4	11,1	28,1	6,8	1,2	36,9	18	72	35,2	8	0	0	4	12	13	1	3	5	13	11	9	26
Septembre..	751,0	15,0	8,3	21,5	- 1,0	25	29,4	15	84	45,8	16	0	1	2	11	5	1	0	8	29	15	4	17
Octobre....	753,0	10,7	6,5	16,3	- 2,6	28	21,3	5	86	70,2	17	0	3	1	4	2	4	10	24	14	1	6	28
Novembre..	751,7	4,4	0,7	8,1	- 5,2	28	15,0	17	88	62,2	13	2	16	0	15	8	4	7	16	6	7	7	20
Décembre..	756,7	2,0	- 1,7	5,6	-11,2	31	12,4	13	91	33,5	11	0	21	0	10	8	9	12	12	6	9	1	23
Année.....	753,23	10,64	4,35	16,91	-23,7	18 janv.	36,9	18 août	.	534,3	156	8	97	21	113	91	42	59	143	176	94	75	302

TULLE (École normale).

Longitude 0°34′ W. — Latitude 45°16′. — Altitude 246m.

Année 1893.	Pression barométrique moyenne.	Température. Moy.	Moyennes des min.	Moyennes des max.	Minim. absolu.	Dates.	Maxim. absolu.	Dates.	Humidité relative.	Pluie. Hauteur en millim.	Pluie. Nombre de jours.	Nombre de jours de neige.	de gelée.	d'orage.	Nombre de fois que le vent a été N	NE	E	SE	S	SW	W	NW	Calme.
Janvier....	.	- 0,9	- 4,3	6,9	-16,8	18	15,4	31	89	6,8	10	4	24	0	17	13	3	0	1	9	5	28	17
Février....	.	6,7	3,0	12,2	- 5,0	5	20,0	19	80	118,8	17	0	4	1	10	2	1	4	17	16	17	10	7
Mars.....	.	10,6	3,6	19,1	- 0,5	19,20	23,6	9	69	35,8	4	0	3	0	12	15	9	14	9	3	8	12	11
Avril.....	.	15,2	6,3	25,0	1,9	15	31,0	21	53	10,3	2	0	0	1	23	20	11	5	1	1	2	18	9
Mai.....	.	16,0	9,0	24,4	4,5	1	28,5	5	61	56,1	9	0	0	1	25	6	3	4	4	8	9	13	21
Juin.....	.	18,4	11,5	26,7	5,0	26	33,0	27,30	66	68,4	9	0	0	2	12	13	4	8	8	2	12	17	14
Juillet.....	.	19,1	14,2	26,2	9,0	29	34,8	3	73	94,3	12	0	0	1	7	0	0	3	2	12	13	45	11
Août.....	.	21,8	13,6	31,1	9,0	27	37,2	17	66	17,3	5	0	0	1	16	9	2	4	5	7	20	14	16
Septembre..	.	16,6	11,4	23,7	6,4	25	31,8	5	77	119,3	12	0	0	1	6	4	3	8	3	9	13	14	30
Octobre....	.	12,9	8,4	19,1	2,5	22	25,1	15	84	107,0	12	0	0	1	16	0	2	2	5	16	26	26	0
Novembre..	.	6,5	3,4	10,7	- 3,5	29	19,5	4	82	134,1	15	2	5	0	60	1	0	7	4	2	4	12	0
Décembre..	.	4,2	0,1	9,5	- 4,0	7	14,6	18	82	70,9	9	1	17	0	38	7	3	6	22	2	2	13	0
Année.....	.	12,26	6,71	19,55	- 16,8	18 janv.	37,2	17 août	73,5	839,1	116	7	53	9	242	90	41	65	81	87	131	222	136

URDOS (Ponts et Chaussées).

Longitude 2°53′ W. — Latitude 42°53′. — Altitude 783m.

Année 1893.	Pression barométrique moyenne.	Température. Moy.	Moyennes des min.	Moyennes des max.	Minim. absolu.	Dates.	Maxim. absolu.	Dates.	Humidité relative.	Pluie. Hauteur en millim.	Pluie. Nombre de jours.	Nombre de jours de neige.	de gelée.	d'orage.	Nombre de fois que le vent a été N	NE	E	SE	S	SW	W	NW	Calme.
Janvier.....	695,3	1,0	- 3,3	5,8	-14,7	16	14,1	31	81	.	14	7	22	0	3	4	7	28	7	1	1	37	2
Février.....	695,6	5,5	0,6	10,3	- 2,0	2,7,13	16,2	18	71	.	13	0	8	0	2	1	2	41	10	2	2	21	0
Mars.....	697,2	9,4	3,6	16,5	0,0	21	22,0	12	62	.	3	0	0	0	1	9	2	46	2	2	1	24	1
Avril.....	695,7	12,5	6,0	20,3	- 1,1	14	26,0	21	60	.	7	0	0	0	1	0	3	60	0	3	0	23	0
Mai.....	695,3	13,6	8,2	20,8	5,3	8	26,4	13	70	.	9	0	0	0	4	4	0	49	0	2	0	30	0
Juin.....	696,1	16,3	11,2	23,3	7,7	3	32,7	11	75	.	13	0	0	0	0	1	1	47	2	5	0	27	1
Juillet.....	696,9	16,7	11,6	23,5	7,2	16	31,4	3	77	.	12	0	0	0	1	2	1	33	2	4	1	48	1
Août.....	697,4	19,8	13,7	28,0	7,8	30	35,4	9	.	.	9	0	0	0	0	1	4	42	12	5	0	19	0
Septembre..	694,9	15,0	9,6	21,6	2,7	27	31,7	4,5	77	.	18	0	0	0	0	3	2	47	3	2	3	27	3
Octobre....	696,4	11,9	7,5	18,5	4,0	20	23,7	15	.	.	10	0	0	0	2	2	7	53	4	3	0	13	0
Novembre..	693,4	5,0	.	9,4	- 5,1	25	20,2	4	82	.	21	9	11	0	0	3	10	46	4	1	0	25	0
Décembre..	696,6	2,7	.	7,8	.	7	11,9	13	.	.	17	2	10	0	1	4	13	48	1	2	0	19	1
Année.....	695,90	10,89	5,63	17,15	-14,7	16 janv.	35,4	9 août	73,3	.	146	18	51	0	.	.	.	.	.	.	.	.	.

VALENCE (École normale).

Longitude 2°33′ E. — Latitude 44°56′. — Altitude 124m,8.

Année 1893.	Pression barométrique moyenne.	Température. Moy.	Moyennes des min.	Moyennes des max.	Minim. absolu.	Dates.	Maxim. absolu.	Dates.	Humidité relative.	Pluie. Hauteur en millim.	Pluie. Nombre de jours.	Nombre de jours de neige.	de gelée.	d'orage.	Nombre de fois que le vent a été N	NE	E	SE	S	SW	W	NW	Calme.
Janvier.....	.	- 1,5	- 4,6	2,4	-14,0	17	13,0	30	.	? 4,5	1	1	26	0	51	0	0	0	11	0	0	0	31
Février....	.	7,3	2,4	11,7	- 4,0	6	16,0	15	77	62,3	7	0	4	0	0	0	0	0	31	0	0	0	53
Mars.....	.	10,1	2,1	16,5	- 2,0	13,19,20	20,5	23,24,26	70	7,4	2	0	10	0	44	0	0	0	38	0	0	0	11
Avril.....	.	15,6	5,2	24,1	0,0	15	29,5	22	71	8,3	1	0	0	0	63	0	0	0	14	0	0	0	13
Mai.....	.	16,1	.	22,6	.	.	29,0	16	70	128,2	10	0	0	0	31	0	0	0	17	0	0	0	45
Juin.....	.	20,3	12,3	27,4	5,6	3	33,5	27	69	101,0	7	0	0	0	19	0	0	0	17	0	0	0	54
Juillet.....	.	22,3	16,0	28,3	10,0	23	35,5	3,25	66	4,6	8	0	0	0	78	0	0	0	11	0	0	4	0
Août.....	.	23,0	14,4	30,9	9,0	29	35,6	15	57	10,6	1	0	0	0	45	1	1	0	45	1	0	0	0
Septembre..	.	18,3	12,2	24,5	6,8	19	32,0	15	73	123,4	7	0	0	0	41	0	0	1	41	0	0	0	7
Octobre....	.	13,7	9,2	19,2	- 0,2	30	25,5	6	82	83,5	9	0	1	0	38	0	0	1	25	0	0	0	29
Novembre..	.	6,2	3,4	9,4	- 3,5	29	18,0	4	86	39,4	12	0	5	0	20	0	0	2	40	0	1	1	26
Décembre..	.	3,4	0,4	6,7	- 6,0	9	12,4	14	.	17,0	4	2	10	0	23	0	0	0	51	0	0	0	19
Année.....	.	12,90	6,81	18,64	-14,0	17 janv.	35,6	15 août	.	590,2	69	3	56	0	453	1	1	4	341	1	1	5	288

VANNES (École normale).

Longitude 5°6′ W. — Latitude 47°39′. — Altitude 34m,5.

Année 1893.	Pression barométrique moyenne.	Température. Moy.	Moyennes des min.	Moyennes des max.	Minim. absolu.	Dates.	Maxim. absolu.	Dates.	Humidité relative.	Pluie. Hauteur en millim.	Pluie. Nombre de jours.	Nombre de jours de neige.	de gelée.	d'orage.	Nombre de fois que le vent a été N	NE	E	SE	S	SW	W	NW	Calme.
Janvier....	760,4	4,0	- 0,1	.	-10,1	3	.	.	90	41,0	8	1	14	0	11	19	18	0	0	4	15	26	0
Février....	754,9	8,1	4,0	.	1,3?	23	.	.	93	67,5	19	0	0	0	2	3	2	2	3	17	34	19	2
Mars.....	761,7	10,2	5,2	16,0	- 0,7	18	20,8	25	84	1,0	1	0	3	0	7	17	21	2	3	7	19	3	14
Avril.....	759,7	14,3	7,9	22,2	0,3	16	28,2	21	76	0,0	0	0	0	0	7	22	23	9	0	15	10	4	0
Mai.....	758,8	15,3	8,7	22,0	2,0	1	27,3	5	74	14,7	10	0	0	1	9	27	20	0	5	15	15	0	2
Juin.....	758,2	18,6	11,7	25,7	5,8	5	33,8	18	72	22,3	7	0	0	0	13	15	14	5	5	15	18	5	0
Juillet.....	757,6	18,0	12,4	24,1	8,0	23	30,2	2	79	83,0	12	0	0	2	7	9	10	7	5	25	11	19	0
Août.....	760,4	20,4	14,0	27,2	7,9	3	36,2	16,17	72	6,0	11	0	0	0	1	35	1	1	0	39	11	5	0
Septembre..	757,1	16,3	10,9	22,4	.	.	30,1	5	77	63,0	17	0	0	0	2	28	4	1	1	34	5	15	0
Octobre....	758,5	12,6	8,3	16,9	1,1	25	20,5	22	87	79,9	19	0	0	0	9	21	6	0	2	22	25	8	0
Novembre..	758,2	6,4	2,2	10,5	- 4,0	22	16,5?	2	85	57,1	12	3	11	0	7	32	8	2	3	10	19	9	0
Décembre..	760,4	5,3	0,6	9,8	- 3,2	15	14,6?	25	90	124,5	17	0	13	0	10	19	10	0	4	23	18	9	0
Année.....	758,83	12,46	7,15	18,08	-10,1	3 janv.	36,2	16,17 août	81,6	560,0	133	4	41	3	85	247	137	29	31	226	200	122	18

VARZY (École normale).

Longitude 1°3′ E. — Latitude 47°21′. — Altitude 243m.

Année 1893.	Pression barométrique moyenne.	Température. Moy.	Moyennes des min.	Moyennes des max.	Minim. absolu.	Dates.	Maxim. absolu.	Dates.	Humidité relative.	Pluie. Hauteur en millim.	Pluie. Nombre de jours.	Nombre de jours de neige.	de gelée.	d'orage.	Nombre de fois que le vent a été N	NE	E	SE	S	SW	W	NW	Calme.
Janvier....	743,6	- 2,5	- 6,4	1,4	-20,5	18	10,0	31	85	21,7	12	5	22	0	37	12	3	7	8	9	9	8	0
Février.....	739,8	6,0	2,2	9,9	- 6,5?	5	15,0	16,17,19	88	81,0	19	0	4	1	10	4	7	3	3	8	7	5	37
Mars.....	745,8	8,0	1,3	15,6	- 5,0	19	22,0	31	80	13,8	6	0	16	1	31	12	16	6	14	5	6	3	0
Avril.....	742,7	13,9	3,8	24,0	- 2,0	15	30,0	22	75	1,5	1	0	1	1	19	12	22	17	5	3	4	8	0
Mai.....	742,0	14,0	6,0	21,3	- 2,0	7	27,8	16	82	53,1	11	0	1	2	9	16	7	7	15	12	5	16	6
Juin.....	741,5	18,0	.	25,2	1,0	2	33,0	19	79	59,2	10	0	0	4	21	6	18	8	11	16	6	4	0
Juillet.....	741,4	19,2	.	25,5	5,5	23	35,5	4	81	89,2	15	0	0	3	13	8	1	2	7	9	8	9	36
Août.....	743,2	20,1	.	27,9	5,5	26,27	35,0	18,19	78	20,1	3	0	0	2	27	14	3	11	13	9	8	8	0
Septembre..	740,3	15,9	.	22,6	0,0	25	30,0	5	83	73,5	11	0	0	2	28	4	4	3	27	9	10	5	0
Octobre....	742,2	11,3	.	16,4	.	.	21,0	5,8,16	86	127,9	15	0	2	2	9	12	8	16	19	20	2	5	2
Novembre..	740,9	3,9	0,0	7,9	- 6,0	8,12	14,5	14	83	56,8	11	4	11	0	32	16	1	2	4	12	6	17	0
Décembre..	745,1	2,5	- 0,8	5,4	-11,0	31	13,4	13	90	50,8	11	0	15	0	24	19	0	6	11	15	10	8	0
Année.....	742,38	10,86	.	16,93	-20,5	18 janv.	35,5	4 juill.	82,5	648,6	125	9	72	18	260	135	90	88	137	127	81	96	81

MONT VENTOUX (Commission météorologique).

Longitude 2°56′ E. — Latitude 44°17′. — Altitude 1900m.

Année 1893.	Pression barométrique moyenne.	Température. Moy.	Moyennes des min.	Moyennes des max.	Minim. absolu.	Dates.	Maxim. absolu.	Dates.	Humidité relative.	Pluie. Hauteur en millim.	Pluie. Nombre de jours.	Nombre de jours de neige.	de gelée.	d'orage.	Nombre de fois que le vent a été N	NE	E	SE	S	SW	W	NW	Calme.
Janvier....	598,5	- 6,8	- 9,7	- 3,9	-24,3	3	6,3	31	63	95,7	4	4	31	0	49	7	1	9	15	3	1	8	0
Février....	601,9	- 4,1	- 6,6	- 1,3	-10,6	13	2,7	1	77	128,7	13	12	27	0	31	2	0	11	14	3	1	22	0
Mars.....	605,7	- 1,0	- 2,7	3,2	- 9,1	19	9,2	9	63	115,1	8	5	25	0	38	4	1	27	15	3	1	4	0
Avril.....	606,5	3,8	0,5	7,8	- 3,4	11	15,2	22	62	47,6	5	2	10	0	31	5	1	24	10	7	1	11	0
Mai.....	605,1	4,2	1,2	8,4	- 3,9	9	12,1	16	72	120,3	9	2	6	0	31	3	0	21	13	3	2	20	0
Juin.....	606,9	8,4	5,3	12,8	- 0,3	25	19,8	30	75	74,9	6	0	1	0	23	2	0	15	10	4	1	35	0
Juillet.....	607,2	9,5	6,2	13,6	1,4	15	19,9	3	79	17,6	4	0	0	0	29	4	0	21	7	1	0	31	0
Août.....	610,2	11,6	8,0	16,5	1,2	2	24,6	22	70	49,2	2	0	0	0	36	2	0	19	7	11	0	18	0
Septembre..	607,0	7,6	4,4	11,4	- 2,1	27	20,8	15	79	76,2	10	0	1	0	21	2	0	35	8	4	3	17	0
Octobre....	607,0	5,3	2,4	8,4	- 2,9	10	16,8	16	73	104,5	9	1	8	0	31	4	0	23	17	6	2	10	0
Novembre..	601,2	- 1,0	- 3,2	2,0	-10,9	20	14,1	5	79	102,6	9	6	21	0	22	3	4	21	8	4	3	25	0
Décembre..	604,6	- 2,4	- 4,3	- 0,1	-11,4	31	5,8	17	66	139,2	11	8	29	0	36	1	4	18	16	3	0	15	0
Année.....	605,15	2,93	0,13	6,57	-24,3	3 janv.	24,6	22 août	71,5	1071,6	90	40	159	0	378	39	11	244	140	52	15	216	0

VERSAILLES (École normale).

Longitude 0°13′ W. — Latitude 48°48′. — Altitude 138m.

Année 1893.	Pression barométrique moyenne.	Température. Moy.	Moyennes des min.	Moyennes des max.	Minim. absolu.	Dates.	Maxim. absolu.	Dates.	Humidité relative.	Pluie. Hauteur en millim.	Nombre de jours.	Nombre de jours de neige.	de gelée.	d'orage.	Nombre de fois que le vent a été N	NE	E	SE	S	SW	W	NW	Calme.
Janvier	751,7	- 1,4	- 4,2	1,4	-15,0	16	10,0	31	95	38,5	15	6	18	0	11	6	1	11	7	28	5	24	0
Février.....	746,2	6,0	3,0	9,6	- 5,0	6	14,2	15,18	86	53,5	14	0	4	0	2	2	3	21	4	43	8	1	0
Mars.....	754,1	8,5	3,4	14,4	- 3,0	19	18,7	24	75	6,7	6	0	6	1	11	30	10	6	5	13	12	6	0
Avril.....	751,9	13,2	.	20,8	0,0	13	28,2	20	63	0,8	0	2	0	1	0	19	18	24	14	0	12	3	0
Mai.....	751,1	14,3	.	20,9	1,0	8	28,0	14	67	52,2	10	0	0	1	13	13	16	1	11	14	16	9	0
Juin.....	750,0	18,9	10,5	25,9	2,0	1	34,4	19	68	50,8	8	0	0	3	1	12	18	4	9	16	10	20	0
Juillet.....	748,7	19,5	14,2	25,7	9,9	19	33,5	4	69	67,9	17	0	0	1	0	3	7	13	22	31	11	6	0
Août	752,0	20,0	12,9	26,8	8,9	27	36,4	19	67	25,8	7	0	0	1	12	33	12	0	13	2	12	9	0
Septembre..	748,4	16,6	12,1	22,4	8,3	22	28,2	5	69	36,1	10	0	0	1	0	2	18	14	18	25	13	0	0
Octobre....	750,1	12,0	8,2	16,1	2,0	25	20,3	17	83	34,4	8	0	0	0	1	7	1	6	12	34	13	19	0
Novembre..	749,2	4,8	1,8	8,3	- 6,3	13	15,4	17	91	48,4	13	2	10	0	9	7	8	14	0	28	14	10	0
Décembre..	753,0	2,9	0,3	5,6	- 8,4	31	13,6	13	91	47,8	14	0	12	0	11	15	6	10	2	14	11	24	0
Année.....	750,53	11,20	6,35	16,49	-15,0	16 janv.	36,4	19 août	77,0	462,9	122	10	50	9	71	149	118	124	117	248	137	131	0

VESOUL (École normale).

Longitude 3°49′ E. — Latitude 47°37′. — Altitude 232m,5.

Année 1893.	Pression barométrique moyenne.	Température. Moy.	Moyennes des min.	Moyennes des max.	Minim. absolu.	Dates.	Maxim. absolu.	Dates.	Humidité relative.	Pluie. Hauteur en millim.	Nombre de jours.	Nombre de jours de neige.	de gelée.	d'orage.	Nombre de fois que le vent a été N	NE	E	SE	S	SW	W	NW	Calme.
Janvier	.	- 4,4	- 8,5	0,8	-25,0	17	10,7	31	79	114,0	22	7	28	0	1	19	0	6	0	12	9	0	0
Février	.	4,8	0,2	9,7	- 6,7	6	18,2	16	81	88,5	20	2	10	0	0	11	2	2	4	33	9	1	0
Mars.....	.	8,3	1,4	15,9	- 4,5	19	24,0	31	62	17,6	9	1	7	1	0	16	1	3	0	17	0	1	38
Avril	.	14,3	4,0	24,5	- 3,5	8, 10, 11	31,2	27	43	0,0	0	0	6	0	0	65	3	9	0	13	0	0	0
Mai.....	.	15,1	7,7	23,0	0,0	7,8	30,4	17	60	33,7	8	0	0	2	3	34	6	3	1	6	9	0	0
Juin.....	.	18,7	11,8	26,1	3,5	1,2	35,2	19	61	46,1	11	0	0	4	0	24	4	4	0	19	13	5	21
Juillet ..	.	20,2	14,4	27,1	10,0	19	37,0	4	70	96,6	15	0	0	7	0	9	7	9	4	36	23	5	0
Août.....	.	21,5	14,5	30,2	8,0	2,30	38,8	18	68	32,0	7	0	0	3	1	30	0	15	1	1	23	0	22
Septembre..	.	16,7	11,7	23,1	1,2	25	30,1	8	71	79,8	10	0	0	1	0	11	0	17	3	17	6	6	0
Octobre....	.	12,1	7,2	17,5	- 0,5	28	24,2	12	82	86,3	13	0	1	0	3	7	13	2	12	21	32	3	0
Novembre..	740,2	4,9	2,2	8,1	- 5,0	28	.	.	80	44,2	15	1	6	0	6	8	3	2	8	14	8	0	17
Decembre..	745,4	2,1	- 1,0	5,8	- 7,0	9	12,2	13	83	47,9	13	1	18	0	1	5	5	6	1	12	1	0	0
Année.....	.	11,19	5,47	17,65	-25,0	17 janv.	38,8	18 août	70,0	686,7	143	12	76	18	.	.	.	.	.	.	.	.	.

BIARRITZ (Sémaphore).

Longitude 3°54′ W. — Latitude 43°30′. — Altitude 29m.

Année 1893.	Pression barométrique moyenne.	Température. Moy.	Moyennes des min.	Moyennes des max.	Minim. absolu.	Dates.	Maxim. absolu.	Dates.	Humidité relative.	Pluie. Hauteur en millim.	Nombre de jours.	Nombre de jours de neige.	de gelée.	d'orage.	Nombre de fois que le vent a été N	NE	E	SE	S	SW	W	NW	Calme.
Janvier	761,9	5,0	1,5	8,8	- 8,3	13	18,0	31	72	50,2	12	0	10	0	5	14	27	5	16	9	9	6	2
Février	760,4	9,8	6,3	13,9	2,5	18	20,9	18	73	54,6	18	0	0	0	3	2	6	5	16	17	21	12	2
Mars.....	762,4	11,9	7,7	17,1	2,6	20	24,1	28	73	26,3	1	0	0	0	7	17	17	13	14	3	11	7	4
Avril	759,4	15,6	11,3	21,2	5,7	13	31,6	20	67	54,5	5	0	0	2	12	6	9	10	12	6	19	11	5
Mai.....	759,7	17,0	13,2	21,8	7,2	8	29,5	16	72	25,1	8	0	0	2	17	5	12	1	12	8	21	11	6
Juin.....	760,1	18,3	15,1	23,4	9,0	4	34,0	11	77	95,4	12	0	0	4	11	6	9	5	1	7	28	18	5
Juillet.....	761,3	19,9	17,0	24,0	14,0	15	31,5	6	76	75,5	11	0	0	2	13	5	8	1	4	5	24	32	1
Août.....	760,7	22,6	19,0	27,5	13,6	3	38,0	17	79	27,8	6	0	0	2	23	7	13	5	1	7	17	20	0
Septembre..	758,9	19,0	15,7	23,3	11,0	24	34,7	4	76	172,8	17	0	0	7	5	5	18	6	11	10	21	12	2
Octobre....	761,0	16,1	12,3	20,8	7,7	25	25,2	12	76	131,4	15	0	0	1	3	15	13	6	8	21	18	5	4
Novembre..	759,2	9,2	6,0	13,2	- 2,5	29	23,4	5	75	140,9	18	0	1	2	7	14	24	11	10	10	9	5	0
Decembre..	763,0	7,2	4,3	10,7	- 3,5	29	17,4	13	77	96,8	18	0	4	1	3	10	30	10	14	15	9	1	1
Année.....	760,67	14,30	10,78	18,82	- 8,3	13 janv.	38,0	17 août	74,4	951,3	41	0	15	23	109	106	186	78	119	118	207	140	32

Corrections de gravité aux pressions barométriques.

Dans tous les Tableaux qui précèdent, les hauteurs barométriques sont simplement réduites à 0° et corrigées des erreurs instrumentales (*voir* le Tableau ci-contre, p. A.262). Si l'on voulait les corriger de l'influence de la variation de gravité suivant la latitude et l'altitude et les exprimer en colonnes de mercure de densité normale, c'est-à-dire mesurée au niveau de la mer et à la latitude 45°, il faudrait leur faire subir en outre les corrections moyennes qui sont indiquées pour chaque station dans le Tableau suivant :

	mm		mm		mm
Agen	0,10	Dunkerque	+0,41	Parc Saint-Maur	+0,25
Aix	—0,15	Er-Hastellic	+0,12	Paris (Bureau météorologique)	+0,26
Ajaccio	—0,21	Ernée	+0,19	Paris (tour Eiffel)	+0,18
Albertville	—0,04	Évreux	+0,26	Parthenay	0,07
Albi	—0,11	Foix	—0,23	Périgueux	—0,01
Alençon	+0,20	Fréhel	+0,24	Perpignan (Observatoire)	+0,16
Amiens	+0,32	Gap	—0,19	Perpignan (École Normale)	+0,17
Angers	+0,15	Gavarnie	—0,41	Pic-du-Midi	—0,58
Angoulême	+0,03	Giromagny	+0,07	Poitiers	+0,08
Apt	—0,13	Grenoble	—0,04	Privas	—0,09
Arras	+0,34	Guéret	+0,03	Puy-de-Dôme (Plaine)	—0,04
Auch	—0,14	Izieux	—0,06	Puy-de-Dôme (Sommet)	—0,25
Aurillac	—0,15	Lagord	+0,08	Le Puy	+0,14
Auxerre	+0,16	Langres	+0,08	Quimper	+0,19
Avignon	—0,08	Laon	+0,27	Rennes	+0,21
Bagnères-de-Bigorre	—0,25	Laval	+0,20	Rochebonne (feu flottant)	+0,08
Bar-sur-Seine	+0,17	Lescar	—0,15	La Roche-sur-Yon	0,09
La Baumette	+0,16	Limoges	0,00	Rodez	—0,18
Beauvais	+0,18	Loches	+0,13	Rouen	+0,30
Bec-du-Raz	+0,19	Lons-le-Saunier	+0,05	Royan	+0,04
Bec-Melen	+0,17	Lyon (Parc de la Tête-d'Or)	+0,02	Saint-Brieuc	+0,21
Belfort	+0,09	Lyon (Observatoire de Saint-Genis)	+0,02	Sainte-Honorine-du-Fay	+0,25
Besançon (École Normale)	+0,09	Mâcon	+0,04	Saint-Lô	+0,27
Besançon (Observatoire)	+0,08	Le Mans	+0,18	Saint-Malo	+0,24
Biarritz (Sémaphore)	—0,11	Marseille	—0,13	Sainte-Marie-du-Mont	+0,29
Blois	+0,15	Melun	+0,23	Saint-Martin-sur-Ouanne	+0,15
Bonneville	—0,03	Mende	—0,19	Saint-Mathieu (Sémaphore)	+0,22
Bourg	+0,02	Mettray	+0,14	La Sauve	—0,04
Bourges	+0,10	Mirecourt	+0,15	Savenay	+0,15
Brest	+0,22	Montauban	—0,09	Servance	—0,08
Brive	—0,02	Montbrison	—0,05	Toulon	0,13
Caen	+0,28	Mont-de-Marsan	—0,09	Toulouse (Observatoire)	—0,14
Cahors	—0,07	Montpellier	—0,10	Toulouse (École normale)	+0,13
Carcassonne	—0,15	Moulins	+0,05	Tours	+0,15
Carpentras	—0,09	Nancy	+0,20	La Tronche	—0,05
Cempuis	+0,27	Nantes (Observatoire)	+0,14	Troyes	+0,20
Charleville	+0,29	Narbonne	—0,13	Tulle	—0,04
Chartres	+0,19	Nice (Observatoire)	—0,16	Urdos	—0,30
Châteauroux	+0,09	Nice (École normale)	—0,09	Valence	—0,03
Chaumont	+0,13	Nîmes	—0,09	Vannes	0,17
Dax	—0,09	Nyons	—0,11	Varzy	+0,12
Dijon	+0,11	Orange	—0,07	Mont Ventoux	+0,40
Douai	+0,36	Orléans	+0,17	Versailles	—0,19
Draguignan	—0,14	Le Palais	+0,15	Vesoul	+0,12

REMARQUES.

Dans les résumés mensuels (pages A.216-A.260), les moyennes de la pression atmosphérique, de la température et de l'humidité sont, pour la plupart des stations, déduites des observations faites à 6^h m., midi et 9^h s.; les moyennes brutes de ces trois observations ont été ramenées à la moyenne vraie des vingt-quatre heures par la comparaison avec les stations où les observations sont faites régulièrement de trois en trois heures.

Les lacunes ont été comblées par la comparaison avec les stations voisines; quand les lacunes ont été trop nombreuses dans un même mois, les moyennes de ce mois ne sont pas données; mais on a cependant calculé les moyennes annuelles, en interpolant ce mois au moyen des stations les plus rapprochées.

La direction du vent est notée en général trois fois par jour et huit fois dans quelques stations. On a donné les totaux mensuels sans combler les lacunes; mais on n'a calculé les totaux annuels que pour les stations dont les observations sont complètes.

La construction des Cartes de pression moyenne pour chaque mois a montré qu'il faudrait faire subir à quelques baromètres des corrections qui peuvent provenir d'une incertitude, soit sur la correction constante de l'instrument, soit sur son altitude. Ces corrections, qui n'ont pas été faites aux nombres publiés ci-dessus, figurent dans le Tableau suivant, le signe + indiquant que la correction doit être ajoutée, et inversement.

STATIONS.	CORRECTIONS. mm
Albi	— 0,4
Alençon	+ 0,2
Amiens	— 2,2
Angers (Commission météorologique)	+ 0,5
Angoulême	+ 0,3
Auxerre	+ 0,4
La Baumette	+ 0,5
Beauvais	+ 0,3
Bec-du-Raz	+ 1,5
Besançon (École normale)	+ 0,5
Besançon (Observatoire)	+ 0,3
Biarritz (Sémaphore)	+ 0,2
Bonneville	+ 0,3
Bourges	— 0,2
Brest	+ 0,8
Brive	+ 0,2
Caen	+ 0,5
Cahors	+ 0,1
Carpentras	+ 2,3
Cempuis	+ 0,7
Charleville	+ 0,6
Châteauroux (Commission météorologique)	+ 1,0
Chaumont	+ 0,3
Dax	+ 2,2
Draguignan	+ 0,4
Er-Hastellic	+ 0,6
Ernée	— 0,3
Evreux	+ 0,3
Foix	+ 0,2
Fréhel (Sémaphore)	+ 4,1
Gap	+ 0,2
Giromagny	— 0,4
Grenoble	+ 0,2
Guéret	— 0,9
Izieux	— 0,3
Laon	+ 0,9
Lescar	+ 0,5
Limoges	— 0,3
Loches	+ 0,7
Lons-le-Saunier	— 0,3
Le Mans	+ 0,4
Melun	— 0,1
Mende	— 0,2
Mettray	+ 0,2
Mirecourt	+ 0,3
Montauban	+ 0,2
Montbrison	+ 0,4
Mont-de-Marsan	— 0,2
Montpellier	+ 0,4
Moulins	+ 0,4
Nancy	+ 1,7
Narbonne	— 0,5
Nîmes	+ 6,1
Parthenay	+ 0,7
Périgueux	+ 0,2
Perpignan (École normale)	+ 0,4
Poitiers (École normale)	+ 0,5
Privas	+ 0,2
Le Puy	— 0,7
Quimper	+ 0,3
Rennes	+ 0,7
Rochebonne	+ 0,5
La Roche-sur-Yon	+ 1,1
Rouen	+ 0,3
Royan	+ 0,4
Saint-Brieuc	+ 1,1
Saint-Lô (École normale)	+ 1,5
Saint-Martin-sur-Ouanne	+ 0,9
La Sauve	+ 0,5
Servance	+ 0,5
Toulon	— 0,3
Toulouse (École normale)	— 0,3
Tours	+ 0,6
Urdos	— 0,4
Vannes	+ 1,1
Varzy	— 1,0

Indépendamment de ces corrections, nous ajouterons les remarques suivantes :

AGEN (p. A.217). — On a retranché 1^{mm} aux pressions barométriques des quatre derniers mois.

CAHORS (p. A.227). — On a ajouté $3^{mm},0$ aux pressions de janvier, et $3^{mm},8$ à celles de février et de mars; les autres mois n'ont pas subi de corrections.

QUIMPER (p. A.250). — On a ajouté $1^{mm},9$ aux pressions de janvier.

RENNES (p. A.250). — On a ajouté $2^{mm},6$ aux pressions de décembre.

ERRATA.

—

1893.	Page A.233,	Foix,	latitude,	*au lieu de*	45°58′	*lire*	42°58′

La même erreur se trouve reproduite dans le Volume de 1892.

1892.	Page A.253,	Saint-Mathieu,	longitude,	*au lieu de*	7°7′ E	*lire*	7°7′ W
1891.	Page A.258,	Vesoul,	longitude,	*au lieu de*	6°9′ E	*lire*	3°49′ E

La même erreur se trouve reproduite dans les Volumes de 1891, 1890, 1889, 1888 et 1887.

Les personnes qui découvriraient d'autres erreurs dans ce Volume ou dans les Volumes précédents sont priées de vouloir bien les signaler au Bureau Central météorologique.

DEUXIÈME PARTIE.

OBSERVATIONS ALGÉRIENNES.

REMARQUE.

Dans tous les Tableaux qui suivent, les heures sont comptées en temps civil, de 0^h à 24^h, depuis minuit. La force du vent est estimée de 0 (calme) à 9 (ouragan).

Janvier 1893.

NEMOURS.

Longitude 4° 11′ W. — Latitude 35° 6′. — Altitude 4m,2.

DATES.	PRESSION (700+).			TEMPÉRATURE.					HUMIDITÉ relative.			VENT. Direction et force.			NÉBULOSITÉ.			PLUIE.	REMARQUES.
	7h	13h	19h	7h	13h	19h	Min.	Max.	7h	13h	19h	7h	13h	19h	7h	13h	19h		
1	53,8	53,7	55,6	14,4	14,4	13,8	11,8	14,8	90	83	90	W 4	W 4	W 4	10	10	10	18,0	
2	58.3	59,4	60,0	12,8	14,4	13,4	12,2	.	96	92	91	S 4	WNW 3	W 3	10	10	10	12.0	
3	62,2	62,6	63,7	13,0	14,6	13,4	12,4	15,8	94	81	75	S 3	E 3	E 3	10	8	8	11,0	
4	64,1	63,2	64,4	8,6	15,2	10,4	6,4	15,4	89	62	63	SE 4	ESE 4	ESE 4	2	0	2	.	
5	64,2	64,1	63,9	7,4	15,2	10,4	6,4	15,2	86	72	91	SE 4	NE 3	NE 3	1	5	5	.	
6	63,1	61,5	61,2	6,8	14,6	12,0	5,6	14,8	85	72	89	SE 5	NNE 3	NNE 3	6	2	5	.	Rosée la nuit.
7	58,8	.	56,1	10,0	5,4	11,4	6,4	15,4	87	70	88	SE 3	S 3	NNE 3	10	8	10	0,0	
8	55,4	54,1	53,4	11,2	16,8	12,4	9,6	16,8	90	76	91	SSE 3	E 3	E 3	10	9	8	.	
9	54.3	54,0	57,6	10,4	16,4	13,4	10,0	16,4	93	79	89	S 3	W 5	W 4	5	10	10	2,0	
10	59,1	59,4	59,8	11,4	17,6	13,8	9,8	17,8	86	68	82	SSE 4	NNE 3	NNE 3	10	10	4	2,0	
11	56,8	54,3	54,0	11,2	8,4	13,4	8,6	20,0	73	63	89	S 4	SSW 4	SSW 2	5	8	10	0,0	Halo lunaire, siroco le matin.
12	52,0	50,5	52,5	14,2	20,2	16,4	10,4	21,2	59	37	60	S 7	SW 6	SW 4	7	8	5	.	Siroco.
13	60,0	61,9	62,7	12,4	15,0	11,4	11,6	15,4	87	76	88	SW 4	S 3	ESE 4	10	5	6	22,0	
14	63,4	63,5	63,6	10,6	17,8	14,6	9,6	.	85	61	70	S 4	WNW 4	WNW 3	8	5	4	.	
15	61,1	59,5	59,8	11,6	16,6	14,6	10,4	17,0	76	69	65	S 4	NNW 5	NNW 7	4	5	8	0,0	
16	61,3	61,3	62,5	6,4	10,6	9,4	5,8	12,0	76	38	42	SSE 4	NNE 5	WNW 5	5	10	10	3,0	Neige à 8 h. 30 et 14 h.
17	61,1	60,9	63,0	9,2	12,4	14,0	4,8	13,8	44	74	71	WSW 6	NW 8	NNW 7	8	10	8	3,0	
18	62,2	64,1	66,2	13,4	13,2	8,4	8,4	14,4	64	39	60	WNW 6	NNE 6	NNE 4	10	5	2	0,0	
19	67,3	67,6	67,7	10,8	14,8	8,8	6,4	15,6	36	47	66	NE 4	N 3	N 4	2	2	5	0,0	
20	68,6	68,9	70,1	5,6	13,0	8,2	4,8	13,4	82	55	73	SSE 5	E 3	E 4	5	2	3	3,0	
21	72,8	74,0	74,1	3,8	13,8	8,4	3,2	14,0	80	53	62	S 5	NE 3	ENE 4	0	0	2	.	
22	73,2	72,2	71,9	3,8	14,4	7,8	3,2	.	67	44	72	SSE 4	E 3	E 4	0	0	3	.	
23	71,9	71,8	71,2	3,4	15,4	9,4	2,6	15,4	70	51	69	SE 4	SE 3	SE 4	2	0	2	.	
24	71,0	70,7	71,7	4,4	16,4	9,4	3,2	16,8	65	51	51	SSE 4	SE 3	SE 4	1	0	0	.	
25	70,9	68,9	68,2	4,6	15,6	9,4	3,8	16,0	68	57	76	SE 5	SSE 2	SSE 4	3	6	5	.	
26	67,6	66,9	66,4	4,4	13,8	9,4	3,6	15,2	77	60	79	SE 5	SSE 3	SSE 4	5	5	5	.	
27	65,6	64,7	65,0	5,0	15,4	12,0	3,8	15,6	84	55	61	S 6	NNE 4	NNE 2	2	3	3	.	
28	65,8	66,1	66,1	5,4	15,8	10,2	4,6	.	85	59	53	SE 5	E 3	E 4	5	1	3	.	
29	67,6	68,1	68,6	4,8	15,2	10,8	4,2	17,0	71	51	77	SE 5	SE 2	SE 3	5	6	5	.	
30	70,6	70,9	71,4	5,4	16,0	10,6	4,4	16,4	87	64	89	SE 5	NNE 3	NNE 3	5	1	2	.	
31	74,2	73,7	73,4	6,6	16,4	10,8	5,4	16,4	83	69	89	SE 5	SE 3	SE 3	1	0	0	.	
Moy.	63,82	63,54	64,06	8,48	15,32	11,35	6,88	15,90	77,9	62,2	74,5	4,5	3,6	3,7	5,4	5,0	5,3	76,0	

Février 1893.

NEMOURS.

Longitude 4° 11′ W. — Latitude 35° 6′. — Altitude 4m,2.

DATES.	PRESSION (700+).			TEMPÉRATURE.					HUMIDITÉ relative.			VENT. Direction et force.			NÉBULOSITÉ.			PLUIE.	REMARQUES.
	7h	13h	19h	7h	13h	19h	Min.	Max.	7h	13h	19h	7h	13h	19h	7h	13h	19h		
1	73,6	73,4	73,1	5,8	15,8	11,4	5,4	16,8	91	68	78	ESE 4	N 3	N 2	2	1	3	.	
2	73,2	71,8	71,7	6,8	16,8	11,4	5,4	.	71	57	88	SE 5	NNE 3	NNE 3	2	2	1	.	
3	70,6	68,7	68,5	7,4	17,4	13,0	6,0	17,4	86	74	82	SE 4	NW 3	NW 3	5	6	8	.	
4	67,7	67,6	67,1	7,6	17,8	12,6	6,4	17,8	77	70	75	SE 4	NW 3	NW 3	5	5	8	.	
5	68,1	68,6	70,4	7,4	18,4	14,4	6,6	.	80	55	78	SE 4	WNW 3	WNW 3	2	8	10	.	
6	73,0	73,1	74,1	8,6	16,6	11,6	7,4	.	81	48	51	SE 4	E 4	E 4	8	5	5	.	
7	74,7	74,5	75,4	3,6	14,4	9,6	3,0	15,0	70	38	69	SE 5	N 4	N 2	3	0	0	.	
8	75,5	74,8	72,7	3,6	14,4	7,8	2,8	14,4	73	53	81	SE 5	E 3	E 3	3	0	2	.	
9	70,8	70,4	69,2	5,4	18,0	13,6	2,8	19,0	57	48	78	SE 5	WNW 4	N 3	1	6	3	.	
10	71,9	71,5	71,1	9,8	18,8	11,8	4,4	.	76	60	76	SE 4	ENE 3	SE 5	6	1	2	.	
11	70,9	70,3	70,1	8,2	18,6	11,6	7,4	.	75	46	59	SE 5	NE 3	SE 5	2	0	2	.	
12	70,7	69,7	68,7	7,4	17,4	10,6	6,4	17,6	72	56	77	SE 5	ESE 3	SE 4	0	3	4	.	
13	68,0	66,5	65,7	6,6	17,4	12,4	5,6	17,6	74	56	85	SE 6	E 3	E 3	5	3	2	.	
14	64,2	62,9	62,0	6,6	17,4	11,6	5,4	.	71	63	88	SE 5	N 3	N 3	8	8	5	.	
15	61,6	60,9	60,6	5,8	17,0	12,4	5,6	17,4	94	66	89	SE 5	E 4	E 2	2	4	4	.	Rosée la nuit.
16	65,7	67,8	70,0	12,8	16,6	13,6	5,4	17,4	70	60	60	SW 4	WNW 4	WNW 4	10	5	8	2,0	
17	72,7	72,6	73,0	10,4	15,0	10,0	8,2	16,4	74	66	82	SE 3	WSW 4	WSW 4	9	9	5	4,0	
18	72,8	72,5	71,1	4,4	15,6	11,0	3,8	15,8	87	55	70	SE 5	N 4	SE 4	2	1	2	.	
19	69,1	68,0	67,5	5,4	16,4	10,6	3,8	17,4	57	51	80	SE 4	E 3	E 4	2	5	5	.	
20	66,1	66,7	68,0	12,8	17,6	14,6	4,4	.	73	60	55	SSE 2	W 5	W 5	10	8	2	0,0	Brouillard à l'horizon.
21	67,4	65,1	63,1	12,2	18,8	16,4	10,6	18,8	76	62	52	S 3	W 3	W 3	8	8	10	.	Halo lunaire.
22	62,9	63,9	62,8	15,4	13,4	13,6	11,8	15,4	83	89	75	W 5	W 4	S 3	10	10	10	12,0	
23	62,1	60,5	59,3	13,4	18,8	14,6	12,4	.	80	68	83	SSW 3	S 2	SSE 3	10	7	2	6,0	
24	56,9	54,9	57,3	13,4	22,4	16,8	9,4	22,8	71	40	70	SSE 5	W 4	WNW 4	2	6	10	0,0	
25	59,4	60,1	60,4	13,4	18,0	13,6	11,4	19,4	69	62	78	S 3	W 4	W 4	5	6	8	.	
26	.	.	.	11,6	21,2	14,8	10,4	.	79	46	78	SE 4	E 2	E 4	8	7	8	.	
27	63,0	64,4	65,6	9,8	18,2	13,2	9,4	19,2	82	63	80	SE 4	W 4	SE 4	2	8	8	.	
28	67,1	68,2	69,5	12,0	20,6	14,2	9,4	20,6	63	56	69	SE 3	SE 2	SE 2	5	0	4	.	
Moy.	67,78	67,40	67,42	8,84	17,53	12,60	6,82	18,09	75,4	58,4	74,5	4,2	3,4	3,4	4,9	4,7	5,0	24,0	

Mars 1893. **NEMOURS.**

Longitude 4°11′ W. — Latitude 35°6′. — Altitude 4m2.

DATES.	PRESSION (700 +).			TEMPÉRATURE.					HUMIDITÉ relative.			VENT. Direction et force.			NÉBULOSITÉ.			PLUIE.	REMARQUES.
	7h	13h	19h	7h	13h	19h	Min.	Max.	7h	13h	19h	7h	13h	19h	7h	13h	19h		
1	70,2	70,4	70,4	9,6	20,4	13,8	9,4	.	76	34	73	SE 5	ENE 3	SE 5	8	2	5	.	Halo lunaire.
2	70,6	69,8	68,8	10,8	19,0	15,2	9,4	20,2	72	61	81	SE 6	NNE 3	NNE 2	3	1	3	.	
3	68,5	68,2	67,6	10,6	20,0	14,8	9,6	20,4	77	55	85	SE 2	Calme	Calme	2	0	0	.	
4	65,9	64,1	63,5	10,0	20,8	14,0	9,6	21,0	82	50	90	SE 5	NE 3	NE 2	2	2	2	.	Brouillard a l'horizon.
5	62,9	63,6	64,8	10,8	19,6	14,6	9,6	20,2	75	61	85	SE 5	NE 4	NE 2	5	5	5	.	
6	65,0	64,7	64,9	13,6	17,6	14,8	10,8	.	92	76	89	N 4	NNE 3	NNE 2	10	10	10	2,0	
7	62,7	61,0	59,6	13,8	17,4	14,6	12,6	18,4	92	74	87	SE 3	E 4	E 4	10	10	10	1,0	Brouillard à l'horizon.
8	62,3	62,7	62,7	10,4	16,6	13,6	9,8	17,6	88	77	98	SE 4	NE 4	NE 4	9	8	10	.	Halo lunaire le matin.
9	62,9	62,9	62,9	11,0	19,4	15,4	9,4	19,8	97	75	91	SE 4	N 3	NE 3	8	5	8	1,0	Brouillard intense de 5 h. à 7 h.
10	62,8	62,9	62,7	14,0	16,4	15,8	10,4	17,2	87	81	89	WNW 3	WNW 3	WNW 3	10	10	10	.	
11	63,4	61,8	61,1	13,2	18,0	15,2	10,8	18,4	91	78	91	SW 3	NE 5	ENE 4	10	5	5	.	Rosée la nuit.
12	60,4	58,7	57,0	11,6	18,4	17,2	10,2	20,4	98	77	78	E 4	SW 4	SW 4	8	10	4	.	Brouillard.
13	60,0	60,2	62,8	14,0	19,8	13,8	11,0	20,4	85	78	92	SE 4	NW 4	NW 2	9	8	8	.	
14	63,1	62,7	62,9	10,8	18,8	13,6	10,4	19,8	83	73	87	SE 5	ENE 3	N 3	5	1	2	.	
15	63,0	62,1	60,3	10,8	19,8	15,4	10,2	.	83	70	89	SE 4	NE 4	NE 3	3	1	3	.	
16	60,4	60,2	61,1	11,8	18,0	15,4	10,4	18,8	96	75	91	SE 4	N 4	NNE 2	5	8	10	.	
17	60,1	59,9	62,9	14,6	18,4	16,2	11,4	18,4	91	80	85	NE 3	N 4	N 2	10	8	8	1,0	
18	63,3	63,1	62,7	14,6	17,4	15,6	13,8	18,2	96	80	87	NW 3	W 3	W 2	10	10	8	2,0	
19	62,4	61,4	62,2	14,4	19,4	15,4	13,8	20,0	94	75	89	W 2	W 4	W 4	10	8	10	1,0	
20	62,3	62,9	63,0	14,6	17,4	14,8	13,6	17,6	93	63	78	N 2	E 4	ENE 6	10	5	10	4,5	Brouillard à l'horizon.
21	60,4	58,8	59,5	13,6	21,0	15,2	12,6	.	94	46	78	E 4	S 7	S 6	10	8	10	6,5	Siroco le jour.
22	60,0	60,9	62,9	15,4	16,4	15,2	12,4	17,0	77	87	96	S 3	WSW 3	WSW 4	10	10	10	5,0	
23	63,8	64,8	66,5	13,8	14,4	14,4	13,2	15,4	92	92	94	NE 3	NE 3	N 5	10	10	10	11,5	
24	66,9	66,8	67,2	12,8	17,2	15,0	12,0	17,4	96	80	85	NE 4	NE 4	NE 2	10	8	9	15,5	
25	66,6	64,4	63,6	10,2	16,6	15,8	9,4	17,8	90	68	73	SE 4	NNE 5	NNE 2	3	2	2	4,0	
26	61,4	59,9	59,8	14,6	18,4	15,4	8,8	18,4	37	73	75	SE 5	SE 2	SE 4	3	8	2	.	
27	60,0	57,2	56,3	11,6	18,6	16,0	8,8	22,4	80	66	79	SE 3	NE 6	NE 6	8	9	8	.	
28	53,2	55,5	54,5	20,4	17,6	15,8	11,4	21,4	36	80	87	S 5	WSW 5	W 4	10	10	10	0,0	Siroco de 2 h. à 9 h.
29	54,3	54,6	55,9	14,4	19,6	15,6	13,6	.	90	70	77	SE 4	S 4	SE 3	10	5	10	17,5	
30	55,3	58,3	58,4	14,4	17,8	14,8	13,4	17,6	90	81	85	SE 3	SE 4	SE 4	10	10	5	18,0	
31	58,7	59,8	60,6	13,2	17,6	15,4	11,8	17,6	87	78	79	SE 4	W 4	W 3	10	10	8	4,0	
Moy.	62,35	62,07	62,23	12,88	18,22	15,09	11,08	19,10	84,4	71,4	85,3	3,8	3,7	3,3	7,8	6,7	6,9	94,5	

Avril 1893. **NEMOURS.**

Longitude 4°11′ W. — Latitude 35°6′. — Altitude 4m,2.

DATES.	PRESSION. (700 +).			TEMPÉRATURE.					HUMIDITÉ relative.			VENT. Direction et force.			NÉBULOSITÉ.			PLUIE.	REMARQUES.
	7h	13h	19h	7h	13h	19h	Min.	Max.	7h	13h	19h	7h	13h	19h	7h	13h	19h		
1	61,4	62,1	61,7	13,4	19,8	16,0	12,6	20,4	82	69	83	SE 5	NNE 4	NNE 3	0	2	2	.	
2	59,9	58,3	58,0	13,0	17,8	16,6	11,8	20,2	90	76	87	SE 4	NNE 3	NNE 4	8	8	10	0,0	Brouillard le m., éclairs à 20 h.
3	59,6	60,7	62,9	15,8	19,0	15,4	12,8	.	91	79	89	E 4	E 5	E 2	8	8	5	1,0	
4	63,0	62,7	62,9	11,8	19,0	16,4	10,4	19,0	88	75	83	SE 4	E 3	E 2	5	8	8	.	
5	63,2	64,5	65,0	14,8	14,8	14,4	11,4	15,4	98	96	94	SW 2	W 2	W 3	10	10	5	44,0	
6	64,0	62,6	62,3	12,8	19,4	14,8	11,8	.	94	72	89	SE 4	NE 4	NE 2	1	2	2	2,0	
7	62,6	62,9	63,5	13,0	18,4	16,4	11,2	19,6	89	80	81	S 4	E 4	E 6	8	5	8	.	
8	63,6	62,9	62,1	11,6	19,0	16,4	11,8	19,0	88	66	79	E 4	E 6	E 6	0	0	1	.	
9	61,3	59,5	55,3	13,4	17,4	17,2	11,0	19,8	94	72	86	E 3	E 3	E 2	8	9	10	2,0	
10	57,3	57,5	58,2	15,4	18,6	14,8	13,2	19,6	91	68	85	SE 4	WNW 4	W 4	8	8	10	1,0	Arc-en-ciel à 18 h.
11	58,0	60,2	63,4	13,4	17,8	15,4	12,6	.	91	70	68	WSW 4	NE 4	NE 6	10	6	8	10,0	
12	66,0	66,2	66,3	11,4	17,4	12,6	10,4	17,4	88	61	75	E 4	NE 4	NE 3	5	3	2	.	
13	64,4	63,2	62,0	9,4	19,4	15,2	7,8	19,8	87	56	70	SE 4	E 4	E 4	2	7	2	.	
14	62,5	63,1	64,5	16,4	20,4	16,2	9,2	20,4	75	76	75	W 4	W 4	W 3	9	4	5	2,0	
15	67,9	68,0	67,8	15,0	19,2	16,2	9,8	.	87	64	75	SE 2	NE 4	E 6	2	7	5	.	Forte rosée la nuit.
16	69,5	68,6	68,0	10,8	18,8	16,4	9,0	19,4	86	75	83	SE 5	N 5	E 4	5	4	4	.	Brouillard a l'horizon.
17	67,6	66,7	65,1	11,0	20,8	17,2	10,6	20,8	90	65	64	SE 4	E 4	E 2	5	2	3	.	Brouillard à l'horizon.
18	64,1	62,8	63,4	12,2	19,6	16,8	10,6	20,4	87	70	88	SE 4	N 4	N 3	7	7	8	.	
19	61,4	60,7	60,9	16,4	22,2	18,6	11,6	23,0	73	60	83	SE 5	SE 3	W 3	7	8	9	.	Vent de sable à 19 h., écl., tonn. à 20 h.
20	61,8	60,9	59,5	17,6	26,6	18,6	15,8	28,4	72	44	83	SE 2	E 4	N 3	5	4	2	.	Siroco à 13 h.
21	61,0	60,3	63,3	16,8	32,0	18,8	14,8	32,8	85	72	77	N 4	W 7	W 3	0	2	6	.	Siroco, halo lunaire
22	65,3	65,3	64,4	14,8	21,8	17,6	13,0	21,8	85	64	72	SE 4	NE 4	NE 3	5	5	5	.	
23	63,6	62,3	61,0	15,6	21,0	17,6	13,4	23,6	73	67	80	SE 4	NNE 4	N 2	8	0	2	.	
24	59,5	57,6	59,6	13,4	21,6	16,6	12,6	.	94	72	81	SE 4	NW 4	SE 4	4	8	8	.	
25	59,1	58,0	58,4	14,6	20,4	18,8	13,0	20,8	76	69	81	SE 5	NNE 4	N 2	5	2	8	.	
26	57,5	57,6	57,4	16,6	20,6	17,4	14,2	22,4	83	76	74	E 3	NNW 5	NNW 3	9	8	2	0,0	Brouillard à l'horizon.
27	57,2	57,5	57,0	15,6	16,2	16,2	12,4	20,8	85	83	75	WNW 4	SSE 2	SSE 3	10	10	8	3,0	
28	57,1	56,5	57,9	15,0	23,0	18,2	12,0	23,4	83	59	76	SE 3	WNW 4	W 1	10	5	8	1,0	
29	61,0	62,4	62,4	13,8	22,4	18,0	12,8	22,4	82	58	78	SE 4	NNW 4	NW 3	1	2	5	0,0	
30	62,9	63,4	63,4	16,6	20,6	17,8	13,4	21,6	83	68	82	SE 2	N 4	N 3	9	8	10	2,0	Brouillard à l'horizon.
Moy.	62,11	61,83	61,92	14,05	20,17	16,62	11,90	21,04	85,7	69,4	79,9	3,8	4,0	3,3	5,8	5,4	5,7	68,0	

Mai 1893.

NEMOURS.

Longitude 4° 11′ W. — Latitude 35° 6′. — Altitude 4m,2.

DATES.	PRESSION (700 +).			TEMPÉRATURE.					HUMIDITÉ relative.			VENT. Direction et force.			NÉBULOSITÉ.			PLUIE.	REMARQUES.
	7h	13h	19h	7h	13h	19h	Min.	Max.	7h	13h	19h	7h	13h	19h	7h	13h	19h		
1	63,9	63,2	63,6	16,8	20,4	18,0	15,0	21,4	88	73	94	W 4	N 4	NNE 3	5	8	10	12,0	
2	64,0	63,9	63,4	16,8	20,8	18,4	15,4	21,6	92	73	86	NNW 4	N 4	N 3	10	3	5	0,0	
3	64,2	63,6	63,4	18,0	19,0	18,4	16,4	20,0	96	85	90	NE 2	N 4	N 3	10	10	10	.	Brouillard le matin.
4	65,3	64,8	65,2	17,6	21,4	18,6	15,6	21,6	92	70	84	NE 2	E 4	N 2	10	8	7	0,0	Brouillard à l'horizon.
5	64,6	64,3	64,0	18,2	21,0	19,0	15,8	22,6	88	77	88	NE 2	NNE 4	NNE 3	10	4	5	.	
6	63,6	62,5	61,4	17,0	21,2	18,8	16,4	21,6	92	77	88	E 4	N 4	N 4	2	2	2	.	
7	60,5	58,7	58,6	16,4	23,6	20,4	15,4	23,8	89	66	85	E 4	N 4	N 2	1	0	5	0,0	
8	59,1	59,5	59,8	18,8	19,4	18,8	15,4	19,8	85	68	79	W 2	W 4	WNW 3	10	10	10	0,0	
9	60,1	60,3	60,7	17,2	21,0	18,2	15,8	21,4	80	64	73	SSE 4	NNE 4	N 2	8	5	6	.	
10	61,8	61,3	62,2	17,0	22,4	19,0	13,4	25,0	80	62	79	SE 4	NNE 4	NNE 3	5	8	5	.	
11	63,2	62,9	61,3	17,4	21,8	19,2	15,6	22,8	84	67	83	SE 4	N 4	N 1	10	2	2	0,0	
12	62,1	61,9	61,5	18,2	21,4	18,8	16,2	21,4	86	77	87	SE 3	NNE 4	NNE 2	10	8	8	.	Brouillard à l'horizon.
13	61,7	59,5	60,4	18,2	23,6	20,0	16,6	.	92	67	96	W 2	NNE 4	WNW 4	9	5	10	1,0	
14	62,9	64,2	62,6	19,0	23,8	20,6	17,0	24,8	88	61	71	WSW 4	NE 3	NE 4	10	2	7	.	
15	65,5	65,4	64,8	18,0	23,8	19,4	15,4	24,4	82	61	74	SE 3	N 4	N 2	5	5	5	.	
16	63,0	61,5	59,7	16,6	24,6	20,4	18,4	24,6	62	62	73	SE 4	N 3	N 1	0	4	3	.	
17	61,5	61,6	62,2	17,2	21,8	20,2	14,4	22,0	76	69	74	SE 4	E 2	ESE 3	5	8	8	.	
18	65,1	64,9	64,7	18,0	24,2	19,8	15,8	.	84	54	69	SE 4	N 4	NNW 3	10	2	3	0,0	
19	66,0	65,5	64,5	16,6	23,8	18,4	14,6	23,8	68	61	73	SE 4	N 4	N 3	5	5	4	.	
20	63,3	62,8	62,4	17,6	24,6	20,2	13,0	25,0	54	59	58	SE 4	E 4	E 2	5	3	6	.	Halo lunaire.
21	62,6	62,4	63,7	20,2	19,8	20,4	16,4	24,4	78	81	73	W 4	WNW 6	WNW 6	8	9	9	.	Brouillard de sable.
22	64,6	64,2	63,4	16,2	22,8	19,4	13,8	23,8	75	50	63	SE 4	WNW 5	WNW 3	8	2	5	.	Halo lunaire.
23	62,5	62,7	63,1	15,6	23,4	18,0	12,8	24,0	57	61	71	SE 5	WNW 4	WNW 2	8	0	2	.	
24	61,4	62,2	62,2	16,4	24,0	21,2	12,4	25,6	47	51	68	SE 4	N 4	WNW 6	2	1	2	.	Siroco et brouillard de sable.
25	63,4	62,9	63,0	15,8	22,4	19,6	12,8	24,0	79	81	89	SE 4	E 3	E 3	1	2	2	.	
26	64,6	63,7	61,9	17,2	22,4	21,0	15,4	23,4	90	74	74	SSE 4	N 6	SSE 2	10	6	8	.	
27	62,2	61,6	60,7	18,0	24,4	20,8	14,8	24,6	80	68	83	SSE 4	E 3	E 2	5	4	3	0,0	
28	60,7	60,3	60,3	18,0	23,0	20,2	16,0	24,6	82	73	87	SE 4	N 4	N 2	1	5	4	.	
29	61,8	62,1	61,6	18,6	25,8	20,0	16,0	25,6	79	35	79	SSE 4	NNW 4	NNW 3	2	8	5	.	
30	64,3	64,1	62,2	20,8	25,6	21,8	16,8	25,6	91	60	63	NNW 4	NW 4	NW 4	10	5	10	0,0	
31	61,8	61,7	60,0	19,6	26,4	21,8	17,4	26,6	65	56	58	SSE 4	ENE 3	W 2	5	1	2	0,0	
Moy.	62,95	62,26	62,21	17,65	22,70	19,64	15,36	23,50	80,0	65,9	77,8	3,6	3,9	2,8	6,5	4,7	5,6	13,0	

Juin 1893.

NEMOURS.

Longitude 4° 11′ W. — Latitude 35° 6′. — Altitude 4m,2.

DATES.	PRESSION (700 +).			TEMPÉRATURE.					HUMIDITÉ relative.			VENT. Direction et force.			NÉBULOSITÉ.			PLUIE.	REMARQUES.
	7h	13h	19h	7h	13h	19h	Min.	Max.	7h	13h	19h	7h	13h	19h	7h	13h	19h		
1	59,3	58,2	58,6	19,8	24,6	19,6	18,6	25,4	63	52	53	SSE 4	W 2	W 4	10	2	3	1,0	Tonnerre à 14 h. 30.
2	60,2	61,1	62,1	20,4	25,4	21,4	16,8	25,4	53	51	65	W 5	WNW 4	WNW 4	2	1	3	.	
3	63,7	64,7	65,1	19,8	25,8	20,8	14,6	.	69	52	65	SSE 3	SW 3	SW 2	1	1	5	.	
4	66,6	67,1	66,3	19,8	23,0	22,4	15,2	24,0	63	70	69	SE 4	N 5	SSE 4	1	3	2	.	Brouillard de sable.
5	67,8	67,3	67,1	20,6	23,4	20,8	15,4	24,0	64	67	78	ENE 3	N 6	N 3	2	4	3	.	Brouillard de sable.
6	66,8	65,8	65,3	19,6	24,0	20,8	16,6	24,0	81	66	77	E 2	NE 4	NNE 3	9	3	7	.	Brouillard à l'horizon.
7	64,5	63,8	63,0	18,4	24,0	20,0	15,0	24,2	80	67	83	SSE 3	ENE 4	E 2	5	2	4	.	
8	63,4	62,3	61,4	19,8	22,8	20,6	15,8	24,4	80	71	85	SE 2	N 4	N 2	2	4	4	.	
9	63,1	63,7	63,7	19,8	24,8	20,4	17,0	24,8	85	62	83	ENE 4	N 4	ENE 2	10	9	5	.	
10	65,2	64,0	63,7	19,2	25,2	21,4	16,8	26,0	83	70	87	E 4	N 4	N 3	9	1	5	.	
11	63,6	63,2	62,5	20,6	25,2	22,8	16,8	25,6	76	71	88	SE 4	N 4	NNE 2	5	6	8	.	
12	62,4	61,6	61,5	22,6	27,4	26,8	19,4	30,4	90	62	47	SE 2	N 4	N 2	4	4	5	.	
13	62,9	63,0	62,6	24,6	27,4	24,0	19,4	28,6	39	50	40	SE 4	NW 3	N 3	1	8	6	.	Siroco.
14	62,7	62,8	62,4	21,6	27,6	23,0	18,0	28,2	41	50	65	SE 5	NW 4	NW 3	5	6	5	.	
15	63,8	63,9	63,2	20,6	25,4	22,4	17,4	27,6	50	62	66	SE 4	N 4	N 2	2	5	5	.	
16	62,5	62,4	61,7	18,6	24,2	22,2	17,0	25,4	49	71	87	SE 4	ENE 4	N 2	9	7	10	.	Brouillard à l'horizon.
17	62,0	61,3	63,3	22,8	23,2	22,6	18,4	24,8	83	85	81	W 3	WNW 5	NNW 4	9	10	10	1,0	
18	62,0	61,5	62,1	22,0	25,0	22,6	18,6	25,0	86	76	86	SSE 3	N 4	NNE 2	3	5	10	2,0	Éclairs de 21 h. à 22 h.
19	64,6	64,9	63,9	21,6	25,4	22,4	20,8	26,0	91	76	77	NW 4	NW 3	NW 2	10	3	5	1,0	
20	63,4	62,5	62,0	20,6	26,0	23,0	16,6	26,6	74	57	56	SE 3	NW 4	N 2	3	3	5	.	
21	61,2	59,9	60,0	22,4	27,4	21,4	16,8	27,4	69	50	82	SE 2	NNW 5	NNW 3	3	1	3	.	
22	61,0	60,3	60,3	20,6	25,4	23,2	17,6	27,0	53	62	53	SE 3	NNW 4	NNW 2	3	5	5	.	
23	60,6	62,1	62,3	20,6	27,0	23,4	16,8	27,4	71	60	67	SE 2	WNW 2	WSW 1	2	2	2	.	
24	62,9	62,8	62,5	22,0	25,4	21,2	18,6	26,6	74	63	70	SE 3	NW 4	NW 2	3	2	3	.	Lueur crépusculaire
25	63,1	62,6	62,4	20,8	24,8	22,4	16,4	25,6	53	65	71	SE 4	N 4	N 2	1	0	2	.	
26	63,3	62,8	61,6	21,8	25,6	23,4	17,8	26,4	80	70	83	SE 3	N 3	WNW 3	8	8	8	.	
27	61,7	59,1	59,7	21,8	25,0	23,0	17,8	26,2	79	76	70	SE 4	NNW 4	WNW 3	6	3	4	.	
28	60,6	60,8	59,8	22,4	25,6	23,2	20,0	26,2	77	75	85	WSW 2	NNW 4	NNW 3	6	8	8	.	
29	60,2	60,2	60,2	21,4	24,4	22,6	18,8	25,8	79	76	88	W 2	N 4	N 3	8	7	8	.	
30	62,6	62,8	62,3	22,8	25,6	23,4	20,4	27,0	84	73	83	E 1	N 4	N 3	10	8	8	.	
Moy.	62,92	62,55	62,42	20,98	25,20	22,24	17,51	26,08	70,6	65,3	73,0	3,2	3,9	2,6	5,1	4,4	5,4	5,0	

Juillet 1893.

NEMOURS.

Longitude 4° 11′ W. — Latitude 35° 6′. — Altitude 4m,2.

DATES.	PRESSION (700 +).			TEMPÉRATURE.					HUMIDITÉ relative.			VENT. Direction et force.			NÉBULOSITÉ.			PLUIE.	REMARQUES.
	7h	13h	19h	7h	13h	19h	Min.	Max.	7h	13h	19h	7h	13h	19h	7h	13h	19h		
1	63,3	63,4	62,7	23,0	26,2	23,4	20,2	26,6	85	69	86	N 2	N 4	N 2	10	3	3	.	
2	63,6	64,0	62,7	22,8	27,0	23,0	18,8	27,4	90	86	88	N 3	N 4	N 3	5	2	5	.	
3	64,0	63,7	61,9	23,2	25,6	23,8	22,0	26,4	80	69	83	N 4	N 4	N 3	5	3	5	.	
4	62,4	61,4	60,3	22,6	28,4	24,2	20,4	28,6	86	70	80	N 2	N 4	N 2	3	1	2	.	
5	60,0	60,5	59,5	26,0	33,0	23,2	22,2	33,4	44	34	56	SE 3	SSE 3	E 1	1	0	2	.	Siroco.
6	60,2	59,9	59,2	22,8	26,4	23,8	18,4	26,8	35	71	88	SE 4	N 4	N 3	1	3	3	.	
7	61,5	60,7	59,9	22,8	27,4	24,0	20,6	28,0	79	63	82	N 4	N 4	N 2	0	3	4	.	
8	61,2	61,2	60,6	22,2	29,6	25,2	19,4	30,4	66	67	70	SE 4	SSE 3	E 2	5	2	5	.	
9	62,0	61,9	61,1	21,6	29,0	24,6	19,6	30,6	37	48	71	SE 5	N 4	N 2	5	0	2	.	Siroco.
10	61,4	61,9	61,6	21,2	28,8	24,6	18,6	29,0	43	59	71	ESE 4	E 4	ENE 3	3	2	6	.	Siroco.
11	61,6	61,6	60,6	22,6	30,4	24,6	19,4	.	50	54	59	SE 5	N 4	N 1	2	2	3	.	
12	60,6	60,6	59,7	22,4	28,2	26,0	19,4	30,2	35	35	41	SE 5	N 4	W 2	5	10	10	.	
13	60,0	60,4	59,6	22,4	31,4	25,4	20,8	31,8	34	37	60	SSE 5	W 4	SW 3	5	1	2	.	
14	60,2	59,8	58,8	25,6	29,6	25,0	20,0	30,6	44	40	61	SSE 4	ESE 4	E 2	2	2	2	.	
15	60,0	59,7	59,2	21,6	26,4	25,0	18,0	26,8	51	69	70	ESE 3	N 4	NW 3	1	0	3	.	
16	62,0	61,1	61,2	22,8	27,0	24,4	19,4	27,2	81	67	72	SE 2	ENE 6	ENE 6	2	2	2	.	Siroco.
17	64,9	64,7	64,7	23,4	27,4	24,0	19,0	27,8	81	70	86	ENE 2	NNW 5	NNW 3	8	5	10	.	Brd a l'horizon le m., siroco le s.
18	65,0	64,1	63,9	23,6	25,8	23,4	21,6	26,4	78	67	83	N 4	N 4	N 1	10	5	9	.	
19	62,0	60,9	59,3	23,2	25,8	23,6	21,6	26,4	81	72	83	N 1	N 4	N 1	10	3	6	.	
20	60,3	60,0	58,8	24,4	32,2	24,8	19,8	.	68	24	51	SE 2	NE 3	N 2	2	2	2	.	
21	60,0	59,8	60,5	24,0	29,4	25,6	14,6	30,6	66	46	67	SSE 4	NE 4	NW 2	1	2	6	.	
22	62,1	62,9	63,0	23,2	28,6	25,6	20,4	29,6	46	64	69	SE 3	NW 3	N 2	8	4	5	0,0	
23	64,5	64,1	63,4	20,6	27,6	25,0	17,8	27,6	71	69	80	SE 4	N 6	NNW 3	2	5	3	.	Siroco.
24	64,2	62,2	61,0	21,8	26,6	24,4	19,8	28,2	74	77	83	SE 4	N 4	N 5	8	7	3	.	
25	62,2	61,3	60,6	21,6	27,0	23,8	18,4	27,6	80	68	80	SE 4	NNW 6	NE 7	2	2	3	.	
26	60,9	60,0	58,4	21,8	25,6	23,4	18,8	27,4	80	75	88	SE 4	N 5	N 1	8	4	8	.	
27	58,9	58,5	58,7	21,6	26,6	24,4	20,6	27,2	82	69	83	SE 3	NNW 5	N 2	5	2	2	.	
28	61,0	61,5	60,9	21,6	26,4	24,4	19,4	26,8	80	71	83	SE 4	NNW 5	NNW 4	2	2	2	.	
29	63,7	63,6	62,7	20,6	25,8	22,8	18,0	26,6	74	69	83	ESE 4	N 5	NNW 1	1	0	2	.	
30	63,4	62,4	61,4	20,6	27,0	24,6	17,8	28,0	42	67	77	SE 4	N 4	N 1	4	3	3	.	
31	60,2	60,4	59,3	23,0	28,8	24,4	19,8	30,8	40	68	79	SE 4	NNW 4	N 1	2	1	3	.	Vent de sable.
Moy.	61,85	61,55	60,81	22,60	27,90	24,34	19,50	28,63	64,0	61,7	74,6	3,5	4,2	2,5	4,5	2,7	4,1	0,0	

Août 1893.

NEMOURS.

Longitude 4° 11′ W. — Latitude 35° 6′. — Altitude 4m,2.

DATES.	PRESSION (700 +).			TEMPÉRATURE.					HUMIDITÉ relative.			VENT. Direction et force.			NÉBULOSITÉ.			PLUIE.	REMARQUES.
	7h	13h	19h	7h	13h	19h	Min.	Max.	7h	13h	19h	7h	13h	19h	7h	13h	19h		
1	59,7	60,5	59,3	22,8	24,8	24,0	19,6	26,8	73	82	90	SE 3	NW 3	W 2	10	10	10	0,0	
2	60,0	59,9	58,5	24,6	26,6	24,0	22,4	30,8	79	71	82	SE 4	N 4	NE 5	8	10	8	0,0	Éclairs le soir.
3	59,8	58,1	60,1	22,6	27,0	23,8	20,8	28,4	92	74	66	WNW 3	W 4	WSW 4	5	8	10	.	Brd le matin; tonnerre à 13 h
4	63,8	64,1	63,3	23,6	27,8	24,8	22,0	28,2	86	77	82	WSW 4	N 4	N 2	5	2	2	.	Léger brouillard le matin.
5	63,7	63,9	62,5	24,0	29,0	25,4	21,0	29,6	59	58	69	SE 4	E 4	E 2	2	0	1	.	
6	62,1	61,1	59,0	21,6	28,2	24,8	20,2	29,0	58	68	80	SE 4	N 3	NW 2	2	0	2	.	
7	59,9	59,6	59,2	22,0	28,8	25,4	19,6	.	77	65	85	SE 4	SE 3	SSE 1	5	0	8	.	
8	60,5	60,0	59,2	24,8	26,6	25,2	21,6	27,8	83	75	82	SSE 1	N 4	N 3	8	3	5	.	
9	61,9	61,8	61,8	24,0	27,8	24,6	22,4	.	86	71	83	N 2	NNW 4	N 1	8	3	9	.	
10	62,9	62,5	62,0	24,2	27,8	23,8	22,6	.	80	62	85	N 2	N 5	N 2	8	2	8	.	
11	63,0	63,7	62,4	22,4	26,8	23,6	21,0	.	88	74	90	N 4	N 3	N 2	10	0	3	.	
12	62,3	61,9	60,9	21,0	25,6	23,6	19,4	27,8	91	75	90	N 3	N 4	N 2	6	5	8	.	
13	61,4	62,3	60,3	20,4	26,4	24,4	18,8	28,0	87	69	68	N 4	N 4	Calme	10	5	2	.	
14	62,8	63,2	62,2	24,4	27,2	25,6	20,2	28,0	76	68	78	N 3	N 4	N 3	8	0	8	.	Éclairs à 21 h.
15	63,2	62,0	61,6	24,6	26,0	24,8	23,4	28,6	90	81	90	NNW 2	N 4	N 2	10	5	5	0,0	
16	63,3	63,7	62,0	24,4	28,2	24,6	22,6	28,4	85	79	90	N 2	W 6	W 2	10	8	8	0,0	Tonnerre à 6 h. 30 et à 21 h.
17	62,3	62,3	61,0	23,6	27,6	24,8	22,6	28,6	83	69	88	S 2	N 4	S 2	8	4	8	.	Tonnerre à 5 h. 30.
18	61,9	62,0	60,8	21,4	28,2	24,6	19,8	28,6	82	71	76	SE 4	N 3	N 3	8	6	6	.	
19	62,1	61,9	62,0	22,2	28,0	24,6	20,4	28,4	83	66	85	SE 4	N 5	N 3	5	7	8	.	
20	63,0	63,1	62,4	23,6	27,0	24,8	21,8	27,0	81	71	80	N 2	N 4	N 2	8	4	5	.	
21	63,0	62,9	61,7	21,8	27,0	24,8	20,4	27,4	75	69	85	SE 4	N 4	N 2	8	2	5	.	
22	62,4	62,7	61,6	23,2	27,0	25,0	21,4	28,0	85	74	88	SE 1	N 5	N 4	8	3	5	.	
23	62,9	63,2	62,8	24,6	27,6	25,6	22,8	29,4	90	69	87	N 1	N 4	N 2	3	3	5	.	Brouillard à l'horizon.
24	64,5	65,4	64,6	25,4	27,6	24,8	24,4	28,0	80	76	88	Calme	N 4	ENE 4	10	8	5	.	Brouillard à l'horizon.
25	65,6	65,8	64,8	23,2	27,0	24,4	19,4	28,2	87	77	85	E 2	E 4	NNW 2	10	8	8	.	
26	65,0	63,7	61,4	20,8	26,8	24,0	21,2	27,4	75	72	90	SE 4	WSW 4	N 1	8	4	1	.	
27	61,3	61,5	60,2	19,4	25,4	24,4	19,6	27,2	56	82	85	SE 5	SSE 2	Calme	5	8	8	.	Halo lunaire.
28	60,5	61,1	60,1	20,6	28,0	25,4	20,6	29,0	63	63	82	SE 4	E 3	Calme	3	2	7	.	
29	62,0	62,9	62,9	23,6	27,4	24,6	22,6	28,2	69	67	69	SE 4	WNW 4	WNW 4	8	9	9	0,0	
30	62,9	62,1	61,1	19,8	27,4	25,0	19,0	28,0	74	66	69	SE 4	NW 4	W 1	5	2	2	.	
31	61,4	60,9	60,3	20,4	29,4	23,4	18,6	.	67	61	70	SE 4	SE 3	SE 2	3	2	1	.	
Moy.	62,29	62,25	61,35	22,74	27,29	24,60	21,04	28,26	78,7	71,0	81,8	3,0	3,9	2,2	7,1	4,3	5,8	0,0	

Septembre 1893.

NEMOURS.

Longitude 4° 11′ W. — Latitude 35° 6′. — Altitude 4m,2.

DATES.	PRESSION (700+). 7h	13h	19h	TEMPÉRATURE. 7h	13h	19h	Min.	Max.	HUMIDITÉ relative. 7h	13h	19h	VENT. Direction et force. 7h	13h	19h	NÉBULOSITÉ. 7h	13h	19h	PLUIE.	REMARQUES.
1	61,3	61,6	61,7	20,4	27,8	24,6	18,8	29,0	53	63	85	SE 5	N 4	N 1	0	2	2	.	
2	63,4	63,7	61,7	21,6	26,8	25,8	19,6	28,4	75	78	69	SE 4	N 4	N 4	3	7	7	.	
3	61,7	60,2	64,7	20,8	27,8	25,0	20,2	28,4	70	65	83	SE 4	N 6	N 2	2	0	2	.	
4	61,1	60,5	60,0	22,0	28,4	25,4	20,4	28,4	86	70	82	SE 4	N 3	N 3	6	3	8	.	Halo lunaire.
5	60,5	60,0	60,2	23,4	27,0	25,6	21,6	28,8	80	76	78	SSE 3	ENE 4	N 4	8	8	9	0,0	
6	59,8	61,0	62,0	22,8	28,0	25,8	21,8	28,6	83	72	84	SSE 3	NW 2	NW 2	4	8	10	0,0	
7	65,2	64,0	63,5	24,2	28,4	25,8	22,2	29,0	85	72	92	NW 4	NNE 5	N 3	8	7	8	.	
8	65,4	64,9	63,2	25,0	28,8	26,4	23,8	29,4	87	70	77	E 2	E 2	E 1	8	8	8	.	Éclairs à 21 h.
9	63,1	61,2	60,8	25,8	28,8	25,0	23,2	30,6	65	46	80	SE 4	ENE 4	N 5	8	9	9	0,0	Tonnerre à 16 h.
10	59,7	58,0	57,1	22,4	27,4	25,0	21,4	27,4	72	70	75	NW 3	N 5	SSE 3	8	2	5	.	Siroco.
11	57,5	57,7	58,1	23,6	26,4	24,2	22,0	27,6	83	77	80	SSE 3	N 4	NW 3	8	8	8	0,0	
12	60,0	61,4	60,4	23,2	24,6	22,2	22,0	26,0	73	63	64	SW 4	WNW 3	WNW 2	10	10	8	0,0	
13	61,1	60,8	60,2	18,4	25,6	23,8	16,8	25,8	62	63	75	SE 5	N 4	N 2	2	2	2	.	
14	60,3	60,7	60,3	19,6	28,0	23,6	17,8	28,0	81	67	85	SE 5	E 2	E 3	5	2	3	.	
15	62,4	.	62,1	23,4	38,6	24,6	19,4	38,8	83	11	68	SE 4	S 7	W 4	8	10	5	0,0	Siroco et brouillard de sable.
16	63,1	.	63,0	20,0	26,6	22,6	19,0	27,4	71	68	79	SE 4	N 4	N 2	5	3	8	.	
17	62,2	60,9	59,8	18,6	25,8	22,6	17,4	26,4	64	55	74	SE 5	SE 4	N 3	5	8	5	.	
18	59,5	57,9	57,3	17,4	26,0	23,8	16,4	26,6	61	89	67	SE 5	N 4	N 2	1	1	1	.	
19	57,2	60,1	60,3	21,2	24,2	22,6	17,0	26,8	74	76	68	SE 3	NW 6	W 3	10	8	8	.	
20	62,1	62,1	62,1	19,8	26,0	21,0	18,8	25,8	76	60	62	SE 4	NW 4	SE 4	4	2	2	.	
21	62,9	63,1	62,7	16,6	25,6	20,6	15,6	27,0	66	55	74	SE 4	E 4	SE 2	2	1	2	.	
22	62,0	60,5	60,0	16,0	26,2	23,6	15,0	.	56	62	67	SE 5	N 5	N 8	1	5	8	.	
23	58,3	56,8	55,9	20,0	25,2	23,4	15,6	26,2	78	77	70	SSE 3	SSE 2	SSE 6	9	8	9	1,0	Léger siroco à 20 h.
24	57,0	59,4	61,5	20,6	26,4	22,0	19,4	29,0	78	65	72	SE 4	NNW 5	NNW 2	7	5	5	.	
25	63,4	63,5	63,9	19,0	23,4	19,4	18,0	24,2	88	67	75	SSE 4	N 4	N 3	10	5	5	1,0	
26	65,2	65,4	64,8	16,4	23,0	20,8	15,4	23,6	69	70	80	SE 4	ENE 4	SE 3	5	8	5	.	
27	66,4	65,1	65,3	17,4	23,6	22,8	15,8	24,8	82	66	71	SE 3	ENE 4	ENE 6	8	5	8	.	
28	66,3	65,0	64,0	20,6	24,4	22,6	16,8	24,8	89	72	79	N 4	N 4	N 2	10	10	8	0,0	
29	62,4	60,4	60,8	19,0	24,2	23,2	16,8	26,4	85	79	88	SE 4	N 4	N 3	8	10	10	.	
30	61,2	59,8	59,9	22,6	26,4	22,6	18,4	26,6	68	59	81	SSW 3	E 4	E 2	4	2	5	.	
Moy.	61,72	61,38	61,24	20,73	26,65	23,55	18,88	27,53	74,8	66,1	76,1	3,9	4,0	3,1	5,9	5,6	6,1	2,0	

Octobre 1893.

NEMOURS.

Longitude 4° 11′ W. — Latitude 35° 6′. — Altitude 4m,2.

DATES.	PRESSION (700+). 7h	13h	19h	TEMPÉRATURE. 7h	13h	19h	Min.	Max.	HUMIDITÉ relative. 7h	13h	19h	VENT. Direction et force. 7h	13h	19h	NÉBULOSITÉ. 7h	13h	19h	PLUIE.	REMARQUES.
1	62,0	62,2	63,8	21,4	24,0	21,2	19,8	25,4	65	59	57	SW 3	NW 4	NW 2	8	2	5	.	
2	67,0	67,1	66,4	16,6	24,0	24,4	15,0	24,4	81	59	31	SE 5	NW 1	NW 5	2	1	5	.	
3	65,4	63,4	63,6	14,2	24,0	21,0	12,8	25,0	57	54	68	SE 5	N 4	N 2	5	8	5	.	
4	62,6	61,5	60,7	16,6	25,4	20,6	13,6	25,6	53	56	71	SE 4	NW 4	NW 3	5	4	3	.	
5	60,3	60,4	61,0	15,2	24,4	20,4	14,4	25,0	62	62	82	SE 6	ENE 3	ENE 3	5	2	5	.	
6	62,3	60,9	62,4	15,4	23,2	19,8	14,6	25,0	79	68	69	SE 5	SE 8	SE 6	5	8	6	.	
7	60,9	58,7	59,0	14,4	23,4	20,8	14,4	25,4	83	67	70	SE 5	N 4	N 2	5	1	5	.	
8	59,3	59,3	60,7	15,0	23,4	19,8	14,0	24,0	83	72	69	SE 4	N 5	N 2	6	5	5	.	Brouillard de sable.
9	64,5	65,5	66,3	17,4	22,4	18,0	14,6	23,2	74	58	82	S 3	WNW 3	WNW 3	8	2	5	.	
10	65,1	64,8	64,5	13,8	23,4	21,0	13,0	23,6	78	59	77	SE 4	NE 4	NE 6	5	2	3	.	Brouillard de sable.
11	64,8	64,1	64,5	16,0	23,0	19,0	13,4	23,8	85	73	90	SE 4	N 4	N 3	8	9	8	.	
12	65,4	64,4	64,6	19,6	23,6	21,4	15,8	24,4	76	74	84	SE 4	NE 4	NE 3	6	8	9	.	
13	66,0	66,1	66,1	21,0	23,4	21,8	19,0	23,6	89	72	79	NE 1	N 4	N 4	10	8	5	0,0	
14	68,3	67,8	67,2	16,2	23,4	20,8	15,4	24,0	87	75	87	SE 4	SE 4	SE 2	7	0	5	.	
15	67,3	66,4	66,0	19,4	22,0	18,6	15,8	23,0	85	77	90	SE 4	N 4	N 1	9	5	2	.	Brouillard de sable.
16	66,1	65,4	65,5	17,8	21,8	18,0	16,8	22,6	90	75	84	SE 4	E 3	E 1	5	5	5	.	
17	66,6	66,2	66,2	18,4	23,4	18,0	16,4	22,8	84	67	84	SSE 4	WNW 3	WNW 2	8	3	5	.	
18	66,5	65,8	65,9	17,4	22,4	19,6	15,8	22,6	84	68	89	SE 4	SSE 3	SSE 3	8	5	5	.	
19	65,2	63,9	63,9	13,8	23,0	18,6	12,6	23,2	76	62	70	SE 5	SSE 3	SSE 2	3	0	5	.	
20	66,0	64,8	65,3	14,0	22,4	21,0	12,8	22,6	63	69	77	SE 4	WNW 5	SE 6	2	2	5	.	
21	66,4	66,6	66,1	14,6	22,0	20,4	13,2	22,8	76	69	78	SSE 5	NE 6	NE 5	3	2	2	.	
22	67,2	66,2	67,1	14,8	22,4	19,6	13,6	23,2	74	65	74	SE 4	ENE 4	E 4	2	2	5	.	
23	67,4	65,6	66,5	12,4	21,6	15,6	11,6	.	79	62	68	SE 4	SE 3	SE 3	2	1	3	.	
24	65,1	65,6	66,3	11,0	20,8	16,4	10,6	21,2	75	63	83	SE 4	ESE 3	ESE 2	2	5	6	.	
25	67,0	66,8	67,8	13,0	20,6	18,2	11,0	21,2	82	74	92	SE 5	N 3	N 2	5	3	8	.	Halo lunaire.
26	65,9	64,9	65,5	14,8	22,0	19,6	12,6	22,8	74	69	87	SSE 3	N 3	N 3	5	2	8	.	
27	65,1	64,1	63,8	12,8	21,0	17,4	12,0	21,8	68	72	70	SE 5	N 4	N 4	2	2	2	.	
28	64,6	64,2	63,9	14,2	21,2	18,4	12,4	21,4	55	59	75	SE 3	E 4	E 4	10	5	5	.	
29	64,4	62,6	62,6	12,6	20,6	17,6	11,6	21,2	61	70	78	SE 4	N 3	N 2	5	9	5	.	
30	60,3	59,7	58,1	15,6	20,8	19,2	11,8	21,6	68	73	74	SE 3	SE 2	SE 4	10	10	10	1,0	
31	55,9	55,0	56,6	18,4	21,8	18,4	15,0	24,6	73	75	90	SE 4	S 3	S 3	10	8	10	2,0	
Moy.	64,58	63,87	64,13	15,74	22,61	19,50	14,08	23,31	74,8	67,0	76,7	4,1	3,7	3,1	5,7	4,2	5,3	3,0	

Novembre 1893. **NEMOURS.**

Longitude 4°11′ W. — Latitude 35°6′. — Altitude 4m,2.

DATES.	PRESSION (700 +). 7h	13h	19h	TEMPÉRATURE. 7h	13h	19h	Min.	Max.	HUMIDITÉ relative. 7h	13h	19h	VENT. Direction et force 7h	13h	19h	NÉBULOSITÉ. 7h	13h	19h	PLUIE.	REMARQUES.
1	58,2	59,2	61,1	17,4	23,0	17,4	13,8	23,2	63	50	82	SE 4	ENE 4	N 4	8	5	3	8,0	
2	63,4	63,8	64,0	15,6	21,2	18,2	14,0	21,2	79	70	92	SE 3	E 4	E 2	8	8	5	.	
3	64,0	63,2	62,9	17,8	22,0	19,6	14,8	23,0	88	79	83	SE 4	ESE 3	ESE 2	10	8	5	.	
4	60,9	60,3	61,4	17,6	20,8	18,4	15,8	21,6	90	85	86	SE 4	S 2	SE 4	10	8	5	1,0	
5	61,7	60,6	61,6	16,0	24,4	18,4	14,8	24,4	85	50	75	SE 3	ESE 2	SSE 2	4	2	10	.	
6	60,8	59,6	59,1	16,2	21,8	17,8	14,8	21,8	75	72	80	SE 4	ENE 3	SE 3	5	8	5	.	
7	56,0	56,5	58,2	17,0	25,8	18,6	15,4	25,0	80	35	70	SSE 1	WSW 7	WNW 3	5	4	10	0,0	Siroco.
8	56,0	54,1	52,5	16,6	22,4	18,8	15,6	24,8	60	52	60	SSE 3	N 3	SSE 5	5	8	10	2,0	Arc-en-ciel à 17 h.
9	55,2	55,3	57,7	15,8	17,4	16,6	14,6	20,6	81	80	71	SSE 3	W 4	W 5	10	10	10	10,5	
10	60,9	61,3	61,7	13,4	18,8	14,0	12,8	19,0	77	60	87	S 3	SE 3	SE 3	10	5	3	0,5	
11	62,4	62,5	63,0	10,8	19,2	16,8	10,4	19,4	89	70	85	SE 4	E 4	NE 4	3	5	6	.	
12	62,9	62,8	63,7	16,2	20,4	17,4	10,4	21,0	91	82	90	SE 4	SE 2	SE 2	5	10	5	.	
13	65,7	65,3	66,5	16,2	22,8	17,8	15,0	23,4	79	66	82	SE 4	E 3	E 2	4	5	3	.	
14	65,6	64,7	65,3	14,2	22,4	17,0	13,8	22,4	96	62	88	SE 4	E 4	E 3	5	5	5	.	
15	64,8	63,9	64,7	15,8	22,6	17,6	13,6	23,2	73	57	70	SSE 3	SSE 3	SSE 3	2	3	8	.	Halo lunaire.
16	64,4	64,7	65,1	18,4	21,4	20,0	15,4	21,8	62	74	72	SE 4	SE 2	SE 3	9	10	10	0,0	
17	65,1	65,0	64,9	21,0	22,8	20,6	16,8	23,6	68	71	78	S 4	SW 4	W 6	10	8	10	.	Léger siroco la nuit.
18	63,7	61,5	62,3	20,8	22,8	19,4	19,4	22,8	65	59	74	SW 5	WNW 6	NW 7	8	5	8	.	
19	61,7	61,3	61,5	13,8	18,0	16,6	14,4	.	65	48	42	SW 6	WSW 7	WSW 6	8	3	5	.	
20	61,0	61,2	62,2	15,0	17,2	14,8	13,6	17,6	56	57	60	SW 6	WNW 6	W 4	5	4	8	.	
21	63,0	62,5	63,0	9,0	16,0	12,4	9,4	17,0	76	54	65	SE 4	S 4	N 3	8	10	8	2,0	
22	64,0	63,1	63,9	6,8	16,4	10,8	5,8	17,4	74	52	83	SE 4	NW 2	WNW 2	3	5	10	.	
23	62,4	61,6	60,6	9,4	14,0	14,4	5,8	14,8	79	53	53	S 2	WSW 6	WSW 6	10	10	10	11,0	
24	60,7	63,1	67,6	12,8	12,8	6,4	8,8	13,0	57	47	73	WNW 6	NW 5	NW 4	10	8	10	12,0	Neige fondue de 17 h à 18 h.
25	70,1	70,2	70,2	4,6	14,6	8,0	4,0	.	68	50	67	SE 4	S 2	SE 4	2	1	3	.	
26	69,8	67,7	66,3	3,6	15,8	8,8	3,2	16,4	73	50	60	SE 4	S 3	SE 4	2	1	1	.	
27	64,1	63,0	64,1	9,4	18,4	11,8	3,0	18,4	53	39	56	SE 5	S 3	SE 4	2	5	2	.	
28	65,6	65,8	66,7	7,0	17,8	13,8	6,4	.	66	42	57	SE 5	SSW 3	SE 5	2	2	3	.	
29	65,9	64,8	63,9	6,4	16,0	12,4	5,8	16,8	71	57	70	SE 5	NE 3	NE 4	5	8	5	.	
30	62,6	62,2	63,1	11,4	17,6	13,4	5,6	17,6	69	44	68	SE 4	WSW 3	WSW 3	6	2	8	.	
Moy.	62,75	62,36	62,96	13,53	19,55	15,60	11,57	20,06	73,6	58,9	72,6	4,0	3,7	3,7	6,1	5,9	6,5	47,0	

Décembre 1893. **NEMOURS.**

Longitude 4°11′ W. — Latitude 35°6′. — Altitude 4m,2.

DATES.	PRESSION (700 +). 7h	13h	19h	TEMPÉRATURE. 7h	13h	19h	Min.	Max.	HUMIDITÉ relative. 7h	13h	19h	VENT. Direction et force. 7h	13h	19h	NÉBULOSITÉ. 7h	13h	19h	PLUIE.	REMARQUES.
1	64,2	63,7	63,3	11,0	20,0	12,4	9,8	.	59	51	79	SE 4	SW 3	SW 4	7	5	6	.	
2	63,7	61,8	61,5	8,8	17,8	13,6	8,0	18,4	68	49	58	SE 4	E 2	E 3	8	8	8	.	Halo lunaire.
3	61,4	60,2	59,0	13,4	17,8	14,8	8,4	18,4	50	61	68	S 3	SSE 3	SSE 3	8	8	8	.	
4	60,3	59,9	60,8	13,4	16,8	14,4	12,4	16,8	75	68	81	SSE 3	SSE 2	SSE 3	10	10	10	1,0	
5	62,5	62,4	61,7	12,6	16,6	12,0	12,0	17,4	98	69	84	ESE 4	SW 4	WSW 4	10	10	8	10,0	
6	60,8	60,5	60,0	9,8	12,8	9,8	9,0	12,8	82	75	87	ESE 2	S 2	SE 4	10	10	10	19,0	
7	61,2	60,5	60,5	6,0	14,4	9,6	5,4	14,4	85	55	74	SE 5	SE 3	SE 5	5	2	4	6,0	
8	61,3	61,3	61,4	5,8	15,8	12,6	5,2	.	79	59	55	SE 5	WSW 4	SE 4	2	1	5	.	
9	62,7	62,2	62,5	8,2	16,6	10,8	5,4	16,6	62	60	63	SE 3	WNW 3	SE 4	2	2	2	.	
10	64,1	63,6	63,7	8,4	18,0	13,4	5,2	18,6	67	71	58	SE 4	S 3	SE 4	5	1	3	.	
11	61,5	61,1	61,2	12,8	19,4	15,4	8,2	20,2	47	47	68	SSE 2	SW 3	SW 3	2	10	5	.	Léger siroco le matin et la nuit.
12	66,5	68,1	69,2	13,8	16,4	14,6	11,2	17,4	65	61	48	WSW 4	W 6	W 2	8	8	8	.	
13	69,4	68,9	67,9	12,6	18,4	13,6	10,8	.	59	54	75	SE 4	SW 3	SE 4	10	8	3	.	Halo lunaire.
14	67,4	65,4	66,3	13,0	18,6	13,8	11,4	19,8	66	57	87	SE 4	NW 3	NW 2	8	2	10	1,0	
15	66,8	68,5	69,1	11,0	11,8	10,4	10,4	12,8	92	24	84	S 4	WSW 4	WSW 4	10	5	8	3,0	Léger siroco le soir.
16	68,7	68,0	66,5	10,4	12,0	12,6	9,4	12,4	91	94	75	SE 4	SSE 2	SE 3	10	10	10	22,0	
17	64,8	64,4	64,0	12,0	14,8	13,4	9,8	15,0	84	78	94	SE 2	W 3	W 3	10	10	10	14,0	
18	60,2	59,9	61,9	11,8	13,4	10,6	10,6	.	96	89	83	SSE 3	SSE 3	SE 4	10	10	5	21,0	
19	63,2	63,9	64,5	9,2	16,6	11,8	9,4	16,8	95	79	86	SE 4	SSE 2	SE 4	5	3	4	2,0	
20	64,5	64,7	64,5	14,6	17,8	16,6	8,8	18,4	55	55	66	SW 4	W 4	W 4	8	9	8	.	
21	66,2	65,2	67,5	15,8	17,2	15,0	13,8	17,0	68	72	74	SW 4	WNW 6	WNW 6	10	6	5	.	
22	68,6	69,2	69,8	13,4	17,8	12,8	12,6	16,8	62	53	66	WSW 3	WNW 4	WNW 4	8	2	3	.	
23	70,5	70,3	70,2	7,4	15,8	12,6	6,6	16,4	77	42	77	WNW 4	SE 4	SE 3	2	3	0	.	
24	70,6	70,4	70,6	5,6	15,8	9,4	5,0	.	79	42	74	SE 4	SE 3	SE 4	0	0	0	.	
25	71,5	71,2	72,0	4,6	14,8	12,6	4,0	15,0	81	47	52	SE 5	ESE 2	SE 4	0	0	3	.	
26	71,8	71,5	71,3	4,6	14,8	9,0	4,0	15,0	81	70	84	SE 4	N 2	N 4	2	1	1	.	
27	70,2	69,1	69,1	4,4	15,6	9,2	3,6	15,6	71	49	74	SE 5	E 3	SE 4	1	2	3	.	
28	69,3	69,2	69,3	6,6	16,8	10,6	3,8	16,2	71	61	80	SE 4	SE 2	SE 4	3	8	5	.	
29	69,0	68,6	68,9	8,0	15,6	10,6	6,2	15,8	78	59	46	SE 4	N 3	ENE 4	4	2	2	.	
30	68,7	67,8	67,7	4,6	14,8	9,4	4,0	.	68	52	66	SE 5	SE 2	SE 3	2	2	2	.	
31	67,3	65,5	65,5	6,8	14,4	12,4	3,6	.	60	51	61	SE 4	NW 2	SE 2	5	8	5	.	
Moy.	65,81	65,39	65,53	9,69	16,10	12,25	8,00	16,43	73,3	59,8	71,8	3,8	3,1	3,6	6,0	5,4	5,3	99,0	

Janvier 1893.

ORAN.

Longitude 2°59′ W. — Latitude 35°42′. — Altitude 60m.

DATES.	PRESSION (1) (700+).			TEMPÉRATURE.					HUMIDITÉ relative.			VENT. Direction et force.			NÉBULOSITÉ.			PLUIE.	REMARQUES.
	7h	13h	19h	7h	13h	19h	Min.	Max.	7h	13h	19h	7h	13h	19h	7h	13h	19h		
1	50,0	51,2	52,6	15,0	15,4	14,8	9,0	16,2	93	87	91	NW 3	NW 2	NW 2	4	4	4	10,4	
2	54,6	55,9	57,1	14,2	16,2	12,4	12,0	17,2	87	81	79	S 2	N 1	N 1	3	2	2	.	
3	59,6	59,2	60,1	8,0	14,8	13,0	6,4	16,8	92	74	80	S 1	N 1	N 1	2	2	2	.	
4	60,6	60,4	60,2	2,0	15,2	10,4	1,0	16,2	100.	66	85	S 2	N 1	N 1	2	2	2	.	
5	60,9	60,4	60,4	4,8	15,4	10,2	1,0	16,0	94	62	90	S 1	N 1	N 1	2	2	2	.	
6	59,8	59,3	58,8	6,4	14,0	12,2	3,2	15,4	94	90	82	S 1	N 1	N 1	2	2	2	.	
7	56,2	55,2	54,7	7,8	13,0	11,8	5,2	15,2	83	82	81	S 2	N 1	N 1	3	2	2	.	
8	52,0	51,6	51,5	9,4	15,0	13,8	6,8	16,2	84	74	69	S 1	N 2	N 2	2	2	2	.	
9	51,3	53,5	54,5	11,4	15,2	13,0	8,4	16,0	93	70	80	S 1	N 1	N 1	4	2	2	0,0	
10	56,2	55,2	54,7	11,0	16,0	13,4	9,4	16,6	95	77	85	S 2	N 1	N 1	2	2	2	.	
11	53,9	53,4	53,2	11,4	17,8	15,0	9,0	20,0	83	63	72	S 2	N 1	N 1	2	2	2	.	
12	49,4	50,8	53,3	14,2	19,4	16,2	10,2	21,8	83	56	77	S 2	NW 2	NW 2	4	5	5	.	
13	57,5	57,6	58,2	12,2	17,8	15,2	10,6	18,0	94	76	74	N 2	N 2	N 2	4	2	2	3,7	
14	59,8	58,9	58,5	10,8	16,6	14,0	6,8	17,2	68	73	82	S 1	N 1	N 1	2	2	2	.	
15	56,2	56,3	56,6	13,6	15,4	13,8	8,4	16,6	82	70	73	S 1	N 2	N 2	2	2	2	.	
16	56,6	56,2	55,4	8,2	15,2	9,8	6,0	16,0	52	66	74	NW 4	NW 3	NW 4	3	3	3	.	
17	54,8	55,0	55,7	10,6	14,4	13,8	3,8	15,8	61	81	69	NW 4	NW 5	NW 5	4	4	4	3,6	
18	57,8	58,7	59,8	14,2	14,0	12,6	9,2	15,2	47	78	82	NW 5	NW 4	NW 4	2	2	2	3,4	Éclairs et tonnerre à 20 h.
19	62,9	63,2	63,8	11,4	14,0	11,8	5,2	14,8	50	80	86	NW 3	NW 3	NW 3	2	2	2	0,0	
20	66,1	66,5	67,5	7,0	13,8	10,2	4,2	14,0	100	69	90	S 1	NW 1	NW 1	5	4	3	4,5	
21	69,4	69,4	69,0	4,4	13,2	11,2	3,0	14,4	93	77	87	S 1	N 1	N 1	1	2	2	.	
22	68,8	68,7	68,5	6,8	14,0	12,0	3,2	14,4	66	71	84	S 1	N 1	N 1	1	2	2	.	
23	68,4	67,4	67,2	5,0	14,4	11,8	2,2	15,2	81	76	81	S 1	N 1	N 1	1	2	2	.	
24	66,8	66,5	66,8	7,0	14,0	12,0	3,2	16,2	88	78	82	S 1	N 1	N 1	1	2	2	.	
25	67,1	66,0	65,5	2,8	15,8	13,4	1,8	17,2	96	73	94	S 2	N 2	N 2	2	2	2	.	
26	64,0	62,9	62,8	3,8	15,4	12,2	2,0	16,8	93	81	87	S 2	N 1	N 1	2	2	2	.	
27	62,1	61,5	61,7	4,6	15,2	11,8	2,8	16,0	90	85	81	S 1	N 1	N 1	2	2	2	.	
28	62,2	62,2	62,9	4,4	15,4	12,4	2,2	16,2	93	85	87	S 1	N 1	N 1	2	2	2	.	
29	63,9	63,2	64,8	3,2	14,8	13,0	2,0	15,4	90	74	87	S 1	N 1	N 1	2	2	2	.	
30	66,4	67,0	67,7	10,0	14,0	12,4	2,2	17,2	89	76	85	S 1	N 1	N 1	1	2	2	.	
31	70,4	69,3	70,3	11,8	15,2	13,4	7,8	16,8	81	68	77	S 1	N 1	N 1	2	2	2	.	
Moy.	60,18	60,08	60,45	8,63	15,16	12,68	5,43	16,35	83,7	74,8	81,7	1,7	1,5	1,6	2,4	2,3	2,3	25,6	

Février 1893.

ORAN.

Longitude 2°59′ W. — Latitude 35°42′. Altitude 60m.

DATES.	PRESSION (1) (700 +).			TEMPÉRATURE.					HUMIDITÉ relative.			VENT. Direction et force.			NÉBULOSITÉ.			PLUIE.	REMARQUES.
	7h	13h	19h	7h	13h	19h	Min.	Max.	7h	13h	19h	7h	13h	19h	7h	13h	19h		
1	69,9	68,9	69,0	6,4	16,8	13,6	5,2	19,2	91	72	73	S 2	N 1	N 1	2	2	2	.	
2	68,9	68,1	67,7	8,2	16,4	14,0	4,0	17,8	89	69	76	S 1	N 1	N 1	2	2	2	.	
3	66,3	65,5	65,2	6,2	15,2	14,4	5,2	16,8	94	85	76	S 1	N 1	N 1	2	2	2	.	
4	63,6	63,6	63,9	11,8	18,0	15,2	5,4	19,8	91	65	85	S 1	N 1	N 1	2	2	2	.	
5	63,3	64,7	65,5	14,4	17,4	14,2	9,0	18,2	87	78	92	N 1	N 2	N 2	4	4	2	.	
6	70,2	70,3	71,0	10,4	15,8	11,4	8,0	16,8	85	68	83	N 1	N 1	N 1	4	4	4	.	
7	70,9	70,8	71,1	5,2	14,8	13,0	2,2	15,6	87	85	87	S 1	N 1	N 1	2	2	2	.	
8	71,2	70,4	69,7	7,2	14,2	11,8	2,0	15,4	89	76	81	S 1	N 1	N 1	1	2	2	.	
9	66,8	67,1	67,4	9,2	16,6	12,8	5,6	17,4	89	68	80	S 1	N 1	N 1	2	2	2	.	
10	67,9	67,6	67,5	11,0	17,8	15,0	8,0	18,2	90	74	76	S 1	N 1	N 1	1	2	2	.	
11	67,2	67,2	67,2	9,2	18,8	15,8	5,3	19,2	89	79	81	S 1	N 1	N 1	2	2	2	.	
12	66,8	66,1	65,9	9,0	16,2	14,0	6,4	17,8	89	79	85	S 1	N 1	N 1	2	2	2	.	
13	64,8	64,1	63,7	6,0	16,6	15,0	4,0	17,4	88	75	83	S 1	N 1	N 1	2	2	2	.	
14	61,2	58,9	58,9	5,2	15,2	14,0	4,2	17,0	84	81	59	S 1	N 1	N 1	3	3	3	.	
15	58,3	63,3	63,7	7,4	17,8	15,4	6,8	19,2	80	65	68	S 1	N 1	N 1	1	2	2	.	
16	63,7	62,8	63,4	13,8	16,8	14,0	4,0	17,8	67	83	96	S 2	N 2	N 2	5	5	5	.	
17	68,5	68,5	68,8	11,4	15,6	14,2	8,4	16,4	86	70	87	N 1	N 1	N 1	4	2	2	.	
18	69,8	68,9	68,6	7,8	16,2	15,0	3,4	17,0	78	77	83	S 1	N 1	N 1	2	2	2	.	
19	65,9	63,9	63,8	6,4	15,0	13,8	4,2	16,8	94	74	92	S 1	N 2	N 2	2	2	2	.	
20	63,1	62,3	62,0	12,2	16,4	12,2	5,2	17,0	94	71	89	S 1	N 1	N 1	5	4	4	.	
21	62,8	61,9	61,4	12,0	18,2	14,3	7,8	19,0	91	71	94	S 1	NW 2	NW 2	5	4	4	0,0	
22	57,9	58,4	58,3	15,5	16,4	13,6	10,4	17,4	68	75	82	NW 4	NW 3	NW 3	5	4	4	.	
23	57,8	57,4	57,1	13,2	18,8	16,0	11,4	19,4	89	66	83	S 2	N 1	N 1	4	4	2	.	
24	54,2	54,3	55,0	12,6	18,0	17,2	11,0	18,6	91	67	66	S 1	N 1	N 1	1	2	2	0,0	
25	56,0	55,4	55,2	13,4	17,2	15,4	12,2	18,2	82	86	85	S 1	N 1	N 1	4	2	2	.	
26	54,8	55,6	56,4	13,8	17,8	16,6	12,4	18,4	71	72	77	S 1	N 1	N 1	4	2	2	.	
27	59,7	59,8	60,9	13,6	20,4	17,0	10,0	21,2	85	67	82	S 1	N 1	N 1	2	2	2	.	
28	63,7	64,0	64,7	13,0	22,0	18,8	9,4	22,2	87	46	77	S 1	N 1	N 1	4	2	2	.	
Moy.	64,11	63,92	64,04	10,20	17,01	14,56	6,82	18,04	85,9	73,0	81,4	1,2	1,2	1,2	2,8	2,6	2,4	0,0	

(1) La réduction au niveau de la mer donne pour la pression des valeurs trop fortes de près de 2mm.

Mars 1893.

ORAN.

Longitude 2°59′ W. — Latitude 35°42′. — Altitude 60m.

DATES.	PRESSION (1) (700 +).			TEMPÉRATURE.					HUMIDITÉ relative.			VENT. Direction et force.			NÉBULOSITÉ.			PLUIE.	REMARQUES.
	7h	13h	19h	7h	13h	19h	Min.	Max.	7h	13h	19h	7h	13h	19h	7h	13h	19h		
1	66,8	66,3	66,3	12,0	19,4	16,7	9,0	19,8	86	61	77	S 1	N 1	N 1	2	2	2	.	
2	67,0	66,3	65,8	10,0	19,8	16,8	7,8	20,8	89	60	55	S 1	N 1	N 1	2	2	2	.	
3	64,9	64,9	64,1	11,2	17,4	14,8	8,8	20,0	80	82	70	S 1	N 1	N 1	2	2	2	.	
4	63,0	60,4	60,1	9,4	18,4	15,8	7,8	20,2	84	79	81	S 1	N 1	N 1	2	1	2	.	
5	59,8	60,0	60,8	12,8	19,0	16,4	7,0	21,4	70	68	79	S 1	N 1	N 1	3	3	3	.	
6	62,0	61,0	60,3	14,0	18,8	16,8	10,6	18,4	80	75	77	N 1	N 1	N 1	5	3	3	.	
7	59,2	59,2	59,0	13,0	18,0	15,4	11,2	18,6	91	80	85	N 1	N 2	N 2	5	4	4	.	
8	59,2	59,6	59,8	17,2	21,4	18,2	12,0	23,2	82	61	84	S 2	N 1	N 1	4	4	4	.	
9	60,3	60,0	60,3	16,2	18,8	17,2	11,4	19,4	79	51	57	S 1	N 1	N 1	1	2	2	.	
10	60,0	59,3	60,0	13,2	15,8	14,0	10,8	21,0	96	75	85	S 1	N 1	N 1	4	2	2	.	Brouillard intense le matin.
11	60,5	58,1	57,1	15,6	18,8	16,6	11,4	19,0	87	66	73	S 2	N 2	N 1	2	2	2	.	
12	57,9	55,5	54,3	16,0	25,4	22,6	12,8	27,0	87	47	60	S 2	N 2	N 2	2	2	2	.	Faible siroco de 21 h. à 22 h
13	57,0	56,9	57,8	14,8	17,4	15,8	14,0	20,4	91	84	83	S 1	S 2	S 2	4	3	3	.	
14	59,4	59,7	59,5	15,0	18,8	17,0	12,8	20,0	91	68	80	S 1	S 1	S 1	4	2	2	.	
15	60,2	59,2	58,9	13,2	19,8	16,6	10,2	21,4	89	69	85	S 1	S 1	S 1	2	2	2	.	
16	57,5	57,4	57,7	14,1	20,2	17,0	11,6	21,0	82	74	92	S 1	N 3	N 3	2	4	4	.	
17	58,4	58,6	59,1	14,8	18,6	15,2	12,0	19,2	93	75	96	N 1	N 1	N 1	4	4	4	.	Brouillard sur les hauteurs.
18	60,7	59,9	59,8	14,4	16,6	14,4	13,6	17,8	96	83	90	N 1	N 1	N 1	5	4	4	2,2	Brouillard.
19	58,8	58,8	59,4	14,8	16,4	14,2	13,8	17,0	93	94	94	N 1	N 1	N 1	4	4	4	2,1	
20	59,7	60,2	60,1	14,2	14,4	13,0	13,0	16,4	85	76	87	N 2	N 4	N 3	4	4	4	.	
21	58,2	58,4	58,6	14,0	15,2	14,0	11,8	16,2	87	81	98	S 2	N 2	N 2	5	5	5	7,4	
22	58,0	58,3	59,0	15,4	18,6	16,2	12,0	19,4	79	84	91	S 2	N 2	N 2	4	4	4	8,9	
23	60,4	61,0	61,5	12,6	16,4	14,6	11,2	17,6	96	87	93	N 1	N 1	N 1	6	4	4	7,2	
24	63,3	63,4	63,9	13,2	15,8	14,0	11,4	16,8	96	85	92	N 1	N 1	N 1	5	4	3	3,2	
25	64,3	63,1	62,4	12,0	17,8	16,0	8,6	18,8	84	74	83	N 1	N 2	N 2	3	3	3	.	
26	59,1	58,3	57,9	12,4	18,6	15,2	9,4	20,0	87	70	87	S 1	N 3	N 3	1	2	2	.	
27	57,5	54,5	53,3	13,8	18,4	14,8	9,2	19,2	80	79	83	N 1	N 2	N 2	3	3	3	.	
28	51,4	51,8	51,4	16,6	24,8	20,6	12,8	26,4	75	45	53	S 1	S 2	S 2	5	4	4	.	Siroco le jour.
29	51,5	51,5	52,2	16,4	17,8	15,2	13,8	19,8	85	86	87	N 1	N 2	N 2	4	4	4	.	
30	53,0	54,3	53,9	15,6	19,4	16,8	12,0	20,0	87	64	74	N 1	N 2	N 2	4	4	2	.	
31	55,3	55,6	56,4	14,6	16,4	15,0	12,4	18,2	93	83	93	N 2	N 2	N 2	5	4	3	19,4	
Moy.	59,49	59,08	59,05	13,89	18,46	16,03	11,17	19,82	86,5	73,1	81,4	1,2	1,6	1,5	3,5	3,1	3,0	50,4	

Avril 1893.

ORAN.

Longitude 2°59′ W. — Latitude 35°42′. — Altitude 60m.

DATES.	PRESSION (1) (700 +).			TEMPÉRATURE.					HUMIDITÉ relative.			VENT. Direction et force.			NÉBULOSITÉ.			PLUIE.	REMARQUES.
	7h	13h	19h	7h	13h	19h	Min.	Max.	7h	13h	19h	7h	13h	19h	7h	13h	19h		
1	58,5	57,8	57,4	15,4	18,8	17,0	12,2	20,4	87	77	80	S 1	N 1	N 1	5	2	2	2,5	
2	56,5	56,1	56,0	14,8	21,0	18,2	13,2	22,4	72	70	76	S 1	N 1	N 1	2	4	4	1,4	
3	56,4	57,7	58,8	16,2	18,0	17,2	13,4	18,8	89	88	82	N 1	N 1	N 1	4	5	5	.	Brouillard intense sur les hauteurs.
4	61,4	60,4	60,1	16,0	19,0	17,8	14,0	19,4	87	66	72	N 1	N 1	N 1	4	2	2	.	Brouillard intense le matin.
5	59,9	59,5	59,8	15,4	18,6	16,4	13,8	19,0	83	68	75	N 1	N 1	N 1	4	4	4	.	
6	60,0	59,7	59,7	14,0	19,2	17,8	11,0	20,4	80	64	70	N 1	N 1	N 1	4	2	2	.	
7	59,3	59,3	59,7	17,4	18,8	16,6	11,2	19,4	78	62	73	N 1	N 1	N 1	2	2	2	.	
8	60,5	59,7	59,5	15,2	18,2	17,0	13,0	19,8	89	80	86	NW 2	N 1	N 1	3	2	2	.	
9	57,7	56,7	56,2	16,2	18,6	16,6	12,4	20,4	87	68	81	N 2	N 2	N 2	3	4	4	1,5	
10	53,9	53,7	54,3	17,0	20,2	17,0	15,0	20,8	86	78	80	N 2	N 2	N 2	4	4	4	8,2	Éclairs et tonnerre le soir.
11	55,3	56,2	56,9	14,4	16,4	15,0	12,4	17,0	87	85	87	S 1	N 1	N 1	4	2	2	4,2	
12	61,8	61,0	60,7	15,0	16,8	14,4	10,0	17,2	85	74	81	N 1	N 1	N 1	1	2	1	.	
13	59,8	59,3	59,0	14,8	19,4	15,2	7,8	20,2	72	77	87	S 1	N 1	N 1	1	2	2	.	
14	58,5	59,3	60,1	16,6	18,8	14,6	10,4	19,4	85	75	87	N 1	N 1	N 1	1	2	2	2,5	
15	63,0	63,6	64,0	13,4	18,2	15,4	10,4	19,2	87	86	85	N 1	N 1	N 1	2	2	2	.	
16	65,8	65,4	65,3	13,0	20,0	18,2	10,8	21,0	82	79	80	S 1	N 1	N 1	2	2	2	.	
17	63,9	63,1	62,9	17,2	20,2	19,0	11,4	21,8	88	73	75	S 1	N 1	N 1	2	2	2	.	
18	60,9	60,4	59,8	17,0	19,2	17,6	12,2	24,0	86	74	76	S 1	N 1	N 1	2	2	2	.	
19	58,4	58,0	57,3	16,4	20,4	25,2	12,0	29,2	85	71	38	S 1	N 1	N 1	4	2	2	0,0	Siroco le soir.
20	58,2	57,9	57,8	17,8	26,2	22,0	15,2	29,0	82	43	61	Calme	N 2	N 1	4	2	2	.	
21	57,7	56,6	57,5	23,4	34,4	29,2	17,0	35,0	58	14	28	S 1	S 2	S 2	3	2	2	.	Fort siroco le jour.
22	60,3	59,8	59,4	18,0	25,6	19,8	15,5	26,4	75	43	70	S 1	N 1	N 1	2	2	2	.	
23	60,0	58,2	57,9	17,8	19,8	17,4	14,4	22,4	86	74	84	N 1	N 2	N 2	2	2	2	.	
24	55,8	55,9	55,7	16,6	23,0	19,8	13,8	24,4	85	65	74	N 1	N 1	N 1	2	2	2	.	
25	55,2	54,7	54,6	19,2	21,4	18,6	13,2	22,0	77	62	77	S 1	N 1	N 1	2	2	2	.	
26	54,1	53,7	53,6	18,8	20,8	19,4	15,4	21,2	87	77	77	S 1	N 1	N 1	4	4	4	.	
27	53,0	53,2	53,2	17,2	18,8	16,0	13,8	19,4	88	60	87	N 1	N 2	N 2	4	4	2	5,4	Brouillard le matin.
28	53,3	54,7	56,0	18,0	24,0	19,8	12,2	25,2	84	59	83	NW 2	N 2	N 2	3	2	2	.	
29	56,6	56,7	57,3	20,2	23,8	21,0	14,6	25,0	74	61	78	S 2	N 2	N 2	2	2	2	.	
30	59,4	59,0	59,6	18,2	23,0	20,4	14,4	23,2	86	65	71	S 1	N 2	N 2	4	2	2	.	
Moy.	58,50	58,24	58,34	16,69	20,69	18,32	12,87	22,10	82,6	67,9	75,4	1,1	1,3	1,3	2,9	2,5	2,4	25,7	

(1) La réduction au niveau de la mer donne pour la pression des valeurs trop fortes de près de 2mm.

Mai 1893.

ORAN.

Longitude 2°59′ W. — Latitude 35°42′. — Altitude 60m.

DATES.	PRESSION (1) (700 +).			TEMPÉRATURE.					HUMIDITÉ relative.			VENT. Direction et force.			NÉBULOSITÉ.			PLUIE.	REMARQUES.
	7h	13h	19h	7h	13h	19h	Min.	Max.	7h	13h	19h	7h	13h	19h	7h	13h	19h		
1	60,3	59,8	60,2	18,4	21,2	19,8	15,4	22,6	79	68	69	S 2	N 1	N 1	4	4	4	2,6	
2	60,2	59,7	60,3	19,4	21,4	18,8	16,4	22,0	83	78	85	S 1	N 1	N 1	2	2	2	.	
3	60,3	60,5	61,0	18,4	20,2	18,4	17,2	21,0	94	85	86	N 1	N 1	N 1	4	4	4	.	Brouillard.
4	61,5	61,8	61,8	18,4	20,6	18,8	17,0	21,8	88	78	87	N 1	N 1	N 1	4	4	4	.	Brouillard sur les hauteurs.
5	60,6	60,1	59,7	19,2	21,4	19,8	16,0	22,2	87	72	74	N 1	N 1	N 1	3	2	2	0,6	
6	58,5	58,8	58,6	19,4	21,8	18,6	13,8	22,8	87	66	68	N 1	N 1	N 1	1	2	2	.	
7	57,3	56,7	56,7	20,4	24,0	22,2	15,0	25,6	80	66	68	S 1	N 2	N 2	1	2	2	.	
8	55,0	55,0	55,8	21,0	25,4	21,8	17,2	27,4	86	56	74	S 1	N 2	N 2	3	2	2	.	
9	56,0	56,2	56,6	20,0	21,4	19,8	17,8	22,8	74	74	76	S 2	N 2	N 2	3	2	2	.	
10	57,9	58,1	58,5	19,0	21,8	18,8	16,0	22,4	88	75	85	N 1	N 1	N 1	2	2	2	.	
11	59,2	58,8	58,8	19,4	21,0	19,2	17,2	22,8	90	72	79	N 1	N 1	N 1	4	2	2	.	
12	58,5	58,1	58,5	19,2	23,3	19,8	15,4	23,4	87	77	80	N 1	N 1	N 1	4	4	4	.	
13	59,3	58,2	58,8	18,4	23,8	20,4	15,6	24,0	88	75	82	S 1	N 2	N 2	4	4	4	.	
14	58,2	59,0	59,5	20,4	22,1	18,8	16,2	22,8	85	77	83	N 1	N 1	N 1	5	2	2	.	
15	61,0	60,9	60,6	20,0	22,4	19,0	15,8	23,2	87	56	83	N 1	N 2	N 2	2	2	2	.	
16	59,3	58,5	58,3	21,4	23,8	19,8	14,2	25,2	74	69	80	S 1	N 1	N 1	1	2	2	.	
17	57,3	57,7	58,7	20,4	24,2	20,8	15,4	25,8	80	68	70	S 2	N 2	N 2	2	2	2	.	
18	61,6	60,9	61,0	20,8	25,0	22,2	17,0	26,2	78	71	71	S 2	N 2	N 2	2	2	2	.	
19	61,6	60,3	60,3	19,2	23,0	21,8	15,8	26,4	83	62	75	S 1	N 3	N 2	2	2	2	.	
20	59,3	58,8	58,6	18,6	23,8	19,8	13,4	24,2	77	54	76	S 1	N 2	N 2	2	2	2	.	
21	57,8	57,7	58,7	22,8	25,8	22,4	17,8	28,0	76	55	68	S 2	N 4	N 4	3	2	2	.	
22	59,8	59,1	58,9	21,8	24,4	19,8	16,4	25,0	67	66	83	N 2	N 4	N 4	2	2	2	.	
23	58,2	58,5	59,3	21,0	22,8	18,8	14,8	23,2	84	71	75	S 1	N 2	N 2	2	2	2	.	
24	59,5	59,1	60,0	20,0	25,8	22,6	13,4	27,4	74	62	68	S 2	N 2	N 2	2	2	2	.	
25	59,5	60,6	60,1	22,8	24,4	21,2	15,3	25,4	68	65	77	S 2	N 2	N 2	2	2	2	.	
26	60,9	60,0	59,9	20,2	24,2	21,8	16,0	25,8	74	69	66	S 1	N 1	N 1	2	2	2	.	
27	59,1	58,4	58,4	21,8	24,4	19,8	17,4	25,6	71	50	74	S 1	N 1	N 1	2	2	2	.	
28	57,1	57,0	57,7	22,0	24,6	20,8	15,2	25,0	68	77	75	S 1	N 1	N 1	2	2	2	.	
29	58,1	58,6	58,8	21,2	23,8	20,2	16,8	24,8	75	74	83	S 1	N 1	N 1	2	2	2	0,0	
30	60,1	59,5	59,1	18,8	26,4	22,4	17,0	27,8	88	72	71	S 2	N 2	N 2	4	2	2	0,0	
31	58,0	57,5	56,8	23,8	26,4	21,0	16,6	30,0	63	59	77	S 2	N 2	N 2	4	4	4	.	
Moy.	59,06	58,84	59,03	20,25	23,37	20,30	15,95	24,60	80,1	68,4	76,4	1,3	1,7	1,6	2,6	2,4	2,4	3,2	

Juin 1893.

ORAN.

Longitude 2°59′ W. — Latitude 35°42′. — Altitude 60m.

DATES.	PRESSION (1) (700 +).			TEMPÉRATURE.					HUMIDITÉ relative.			VENT. Direction et force.			NÉBULOSITÉ.			PLUIE.	REMARQUES.
	7h	13h	19h	7h	13h	19h	Min.	Max.	7h	13h	19h	7h	13h	19h	7h	13h	19h		
1	55,7	55,9	55,6	20,2	25,4	21,8	18,4	26,4	85	58	69	S 3	NW 3	NW 3	4	4	4	.	
2	55,8	56,0	56,3	19,8	26,6	22,2	17,6	28,0	76	64	84	NW 4	NW 2	NW 2	4	4	2	.	
3	57,8	56,6	57,5	18,8	28,2	23,0	18,4	29,4	81	67	83	S 2	NW 2	NW 2	2	2	2	.	
4	62,8	63,6	62,0	19,0	29,0	24,2	19,0	29,8	85	67	76	S 2	NW 1	NW 2	2	2	2	.	
5	64,2	64,3	63,5	18,4	27,4	25,0	18,0	28,4	84	66	57	S 1	N 2	N 2	2	2	2	.	
6	62,2	62,6	61,2	21,2	25,2	21,4	16,0	28,0	80	67	75	S 1	N 1	N 1	2	2	2	.	
7	60,0	59,4	60,0	20,8	23,0	20,4	18,4	25,0	77	53	69	S 2	N 2	N 2	2	2	2	.	
8	60,0	59,1	59,2	21,8	23,8	19,8	15,8	24,0	72	56	80	S 1	N 2	N 2	2	2	2	.	
9	58,9	59,1	59,7	20,8	24,2	18,6	17,4	25,2	82	76	84	N 2	N 2	N 2	4	4	4	.	
10	62,0	60,6	60,4	18,8	24,0	21,2	15,8	27,0	87	64	75	N 2	N 1	N 1	4	2	2	.	
11	60,0	59,3	59,3	20,4	27,2	25,4	18,0	28,2	80	57	60	N 2	N 2	S 2	2	2	2	.	Faible siroco le soir.
12	58,7	57,6	57,3	27,8	26,2	32,0	17,8	35,2	52	53	53	N 2	S 2	S 2	2	2	2	.	Fort siroco.
13	58,8	58,3	58,4	28,0	31,4	29,6	21,4	36,0	52	26	36	S 1	S 2	S 2	2	2	2	.	Siroco le jour.
14	58,7	58,5	58,8	25,4	28,2	27,0	20,0	33,6	67	40	42	S 3	S 2	S 2	2	2	2	.	
15	59,6	59,3	59,2	26,0	26,4	22,0	19,4	29,6	65	55	66	S 1	N 2	N 2	2	2	2	.	
16	58,6	58,4	58,6	21,4	23,0	21,2	17,4	25,0	75	85	84	N 1	N 1	N 1	2	4	4	.	Brouillard sur les hauteurs.
17	58,7	58,3	59,1	22,0	27,0	23,8	19,2	28,8	82	66	63	N 1	N 2	N 2	4	4	4	.	
18	58,6	58,7	59,4	25,4	25,0	22,2	20,0	26,0	65	82	89	S 1	N 2	N 2	3	4	4	2,5	Orage à 16 h. 30, grêle, brouillard
19	60,5	60,5	60,5	21,4	22,4	20,0	20,2	24,0	93	88	85	N 1	N 2	N 2	4	4	4	.	
20	59,2	59,4	59,7	22,0	28,4	24,0	18,2	30,0	79	56	64	S 1	N 1	N 1	2	2	2	.	
21	57,2	57,4	58,0	24,2	26,6	23,0	19,0	28,8	68	65	73	S 1	N 1	N 1	2	2	2	.	
22	57,9	57,4	57,3	24,4	28,8	24,4	17,2	30,2	72	51	57	S 1	N 1	N 1	2	2	2	.	
23	57,1	56,9	57,3	25,2	27,4	25,2	19,4	31,0	70	51	63	S 1	NW 4	NW 4	1	2	2	.	
24	58,7	58,6	58,8	26,0	28,0	25,6	19,0	29,6	69	60	64	N 1	N 1	N 1	2	2	2	.	
25	59,6	58,9	59,2	25,0	29,2	26,4	18,4	29,4	77	56	58	S 1	N 1	N 1	2	2	2	.	
26	59,8	59,0	58,7	24,8	27,8	23,0	19,2	28,4	76	63	78	N 1	N 1	N 1	2	2	2	.	
27	57,8	55,6	56,4	23,4	25,5	21,0	19,0	27,8	73	67	75	N 1	N 1	N 1	2	2	2	.	
28	56,9	57,2	57,5	23,8	25,2	22,0	18,2	26,8	63	64	69	N 1	N 1	N 1	4	4	4	.	Brouillard le matin.
29	57,3	56,6	57,0	24,2	24,8	21,4	19,0	25,4	77	73	72	N 2	N 2	N 2	4	4	4	.	Brouillard le jour.
30	59,8	59,6	59,4	23,0	25,2	22,0	20,0	26,4	83	77	82	N 2	N 2	N 2	4	2	4	.	Brouillard le jour.
Moy.	59,10	58,76	58,84	22,78	26,35	23,29	18,49	28,38	74,9	62,4	69,5	1,5	1,7	1,7	2,6	2,6	2,6	2,5	

(1) La réduction au niveau de la mer donne pour la pression des valeurs trop fortes de près de 2mm.

Juillet 1893.

ORAN.

Longitude 2°59′ W. — Latitude 35°42′. — Altitude 60m.

DATES.	PRESSION (1) (700 +).			TEMPÉRATURE.					HUMIDITÉ relative.			VENT. Direction et force.			NÉBULOSITÉ.			PLUIE.	REMARQUES.
	7h	13h	19h	7h	13h	19h	Min.	Max.	7h	13h	19h	7h	13h	19h	7h	13h	19h		
1	60,0	60,1	60,5	22,8	25,2	21,8	20,2	26,8	87	70	75	S 1	N 1	N 1	5	4	4	.	Brouillard intense.
2	60,7	60,0	60,2	22,4	26,4	22,0	18,4	27,2	86	68	77	N 1	N 1	N 1	5	4	4	.	Brouillard intense.
3	60,6	60,2	60,2	20,8	25,8	21,8	19,0	26,4	72	69	69	N 1	N 1	N 1	4	4	4	.	
4	59,0	59,1	57,1	22,4	27,8	26,2	19,4	28,4	81	61	69	N 1	N 1	N 1	5	2	2	.	
5	56,6	55,6	56,6	28,0	34,0	30,2	21,0	37,4	57	23	45	S 1	S 2	N 2	2	2	2	.	Fort siroco le jour.
6	56,4	56,3	56,7	27,0	27,4	22,8	18,2	28,0	71	59	62	N 1	N 1	N 1	2	2	2	.	
7	57,0	56,9	57,3	25,0	26,2	21,8	18,4	27,4	70	67	77	N 1	N 2	N 2	2	2	2	.	
8	57,8	57,1	57,6	23,8	27,4	24,4	19,0	28,0	77	68	69	N 1	N 1	N 1	2	2	2	.	
9	57,9	57,7	58,0	26,4	28,8	26,2	19,2	32,0	63	72	82	S 1	N 1	N 1	2	2	2	.	
10	57,8	56,6	56,9	21,4	26,6	25,4	18,8	27,2	87	65	63	S 1	N 1	N 1	2	2	2	.	
11	57,3	56,9	57,3	26,8	30,4	27,6	20,0	31,0	60	62	80	S 1	N 2	N 1	2	2	2	.	
12	57,5	55,1	55,5	26,0	29,2	27,0	20,1	32,4	64	45	61	S 1	N 2	N 2	2	2	2	.	
13	55,8	55,9	55,9	25,4	29,6	28,2	20,6	33,0	57	51	49	S 3	N 2	N 2	4	2	2	.	
14	55,9	55,9	56,3	24,4	32,6	28,9	21,4	35,4	65	47	62	N 2	N 2	N 2	2	2	2	.	
15	56,9	56,3	56,8	24,2	27,8	26,0	18,0	28,4	74	73	73	S 2	N 1	N 1	2	2	2	.	
16	58,5	59,6	60,0	25,0	25,2	21,0	22,2	26,4	79	76	86	N 1	NE 4	NE 4	2	2	2	.	
17	61,4	61,5	62,0	23,8	26,4	22,8	21,0	27,2	79	78	84	N 2	N 2	N 2	4	2	2	.	Brouillard le matin.
18	62,0	63,2	63,3	23,0	25,2	20,6	22,2	26,2	87	74	76	N 1	N 2	N 2	4	2	2	.	Brouillard.
19	58,5	58,2	58,4	24,0	26,8	23,0	20,0	27,0	77	71	79	S 2	N 2	N 2	2	2	2	.	
20	57,6	57,1	57,2	25,2	27,4	25,2	20,2	29,0	77	68	67	N 2	N 2	N 2	2	2	2	.	
21	56,0	56,1	56,8	25,5	26,4	22,2	20,4	30,4	71	61	79	S 1	N 2	N 2	4	2	2	.	
22	58,6	58,9	59,9	23,8	27,4	23,8	21,8	28,9	77	63	72	S 3	N 2	N 2	3	2	2	.	
23	61,6	61,1	61,2	25,0	26,8	24,6	19,0	27,4	74	64	74	S 2	N 2	N 2	2	2	2	.	
24	59,6	59,2	58,9	25,2	27,0	25,4	21,0	27,8	70	69	73	N 2	N 2	N 2	3	2	2	.	
25	58,4	58,6	58,4	24,0	25,8	22,8	22,0	26,2	77	62	73	N 1	N 2	N 2	2	2	2	.	
26	58,7	58,1	58,0	24,4	25,4	23,0	19,8	26,4	80	69	74	S 2	N 2	N 2	2	2	2	.	
27	55,6	55,5	55,8	24,0	26,4	22,8	19,2	27,4	77	68	74	S 1	N 2	N 2	2	2	2	.	Brouillard le matin.
28	57,8	58,2	59,1	25,0	26,6	24,2	22,0	27,0	85	68	74	S 1	N 1	N 1	2	2	2	.	
29	60,6	60,3	60,3	24,0	25,2	22,6	19,8	26,0	77	67	66	N 1	N 1	N 1	2	2	2	.	
30	59,7	58,9	58,8	22,4	27,8	25,4	17,2	28,0	71	71	67	S 1	N 1	N 1	2	2	2	.	
31	57,5	16,9	56,8	25,2	29,4	27,2	19,0	31,0	70	54	58	S 1	N 1	N 1	1	2	2	.	
Moy.	58,36	58,10	58,32	24,40	27,43	24,44	19,95	28,75	74,2	64,0	70,6	1,4	1,6	1,6	2,6	2,2	2,2	0,0	

Acût 1893.

ORAN.

Longitude 2°59′ W. — Latitude 35°42′. — Altitude 60m.

DATES.	PRESSION (1) (700 +).			TEMPÉRATURE.					HUMIDITÉ relative.			VENT. Direction et force.			NÉBULOSITÉ.			PLUIE.	REMARQUES.
	7h	13h	19h	7h	13h	19h	Min.	Max.	7h	13h	19h	7h	13h	19h	7h	13h	19h		
1	56,6	56,4	56,5	26,0	28,4	25,4	20,4	29,0	71	70	67	S 1	N 2	N 2	1	2	2	.	Brouillard.
2	57,5	57,1	56,9	24,0	30,4	27,8	22,0	33,0	85	65	71	S 2	N 2	N 3	5	2	2	0,0	Gouttes le soir, brouillard.
3	57,5	53,5	54,2	25,0	26,0	25,0	21,2	31,0	71	65	68	N 3	N 2	N 2	2	2	2	.	Brouillard.
4	60,8	60,0	60,3	24,2	27,8	26,2	22,4	28,0	80	60	66	S 2	N 2	N 2	4	3	3	.	
5	60,6	60,0	59,8	27,4	29,6	27,4	21,4	31,1	74	67	66	S 2	N 2	N 2	2	2	2	.	
6	58,9	58,6	58,5	25,4	29,2	26,6	22,1	30,8	65	64	61	N 1	N 1	N 1	2	2	2	.	
7	56,5	56,3	56,7	28,0	30,4	27,8	22,4	31,0	58	64	65	S 1	N 1	N 1	1	2	2	.	
8	57,0	57,5	57,4	26,0	27,2	25,8	19,8	29,0	72	75	72	N 2	N 1	N 1	2	2	2	.	
9	58,3	58,5	58,5	26,4	26,4	24,4	21,8	27,0	78	72	72	N 1	N 1	N 1	2	2	2	.	
10	59,2	58,3	58,6	23,2	25,2	22,2	22,1	26,8	81	71	81	N 1	N 2	N 2	4	4	4	.	
11	59,8	59,4	59,7	21,8	26,2	23,0	19,0	27,0	86	69	78	N 2	N 2	N 2	4	4	4	.	
12	59,3	59,0	59,0	21,6	25,4	21,8	19,4	26,0	79	80	79	N 1	N 2	N 2	4	4	4	.	
13	58,5	58,5	58,7	22,2	26,6	23,0	19,2	27,4	87	71	78	N 1	N 1	N 1	4	2	2	.	
14	59,1	59,2	59,6	24,8	26,2	24,0	19,2	27,8	87	78	77	N 2	N 2	N 2	2	2	2	.	
15	59,4	59,6	59,9	25,8	27,4	25,0	21,8	28,2	78	66	66	N 2	N 2	N 2	2	2	2	.	
16	60,7	60,1	60,1	26,2	28,4	26,2	20,4	29,0	85	61	69	N 1	N 1	N 2	2	2	2	.	Brouillard le matin.
17	59,0	59,3	59,1	25,0	27,2	26,0	20,8	28,8	82	77	76	N 2	N 1	N 1	2	2	2	.	Brouillard le matin.
18	58,6	58,6	58,9	25,2	27,0	26,3	21,0	28,2	76	87	72	N 1	N 1	N 1	2	2	2	.	Brouillard le matin.
19	60,0	59,4	59,3	24,8	26,6	25,0	21,0	27,4	76	71	71	N 1	N 1	N 1	2	2	2	.	
20	60,1	60,3	60,1	25,0	27,6	26,0	21,2	28,2	71	62	69	N 1	N 1	N 1	4	2	2	.	Brouillard intense.
21	60,2	58,5	58,8	25,4	26,2	25,0	19,8	28,4	75	72	77	N 1	N 1	N 1	2	2	2	.	
22	59,1	58,9	59,4	26,0	27,2	26,0	21,0	27,6	79	78	71	N 1	N 2	N 2	4	4	4	.	Brouillard.
23	60,0	60,3	60,9	25,4	28,0	26,6	23,2	28,8	87	70	78	N 1	N 2	N 2	4	4	4	.	Brouillard intense.
24	61,5	61,6	61,5	25,0	27,4	25,8	23,4	28,2	92	72	72	N 1	N 1	N 1	4	2	3	.	Brouillard.
25	62,4	62,0	61,8	24,8	28,8	26,2	22,0	29,2	87	68	73	N 1	N 2	N 2	4	3	3	.	Brouillard.
26	61,5	61,3	60,8	23,0	29,2	27,4	20,8	30,8	90	71	77	N 2	N 2	N 2	4	3	3	.	Brouillard.
27	57,0	57,0	57,5	21,8	26,4	25,5	25,4	27,8	84	63	79	N 2	N 2	N 2	4	4	4	0,0	Brouillard.
28	57,4	57,6	57,9	25,0	27,4	26,6	20,2	28,2	85	75	75	N 2	N 2	N 2	2	2	2	.	
29	58,3	58,4	58,2	24,8	29,4	27,8	21,6	31,4	88	52	79	N 2	N 2	N 2	4	2	2	0,0	
30	58,8	58,0	57,7	25,6	29,0	26,4	21,2	31,6	81	71	68	N 2	N 2	N 2	2	2	2	.	
31	57,4	57,0	57,2	26,4	29,8	27,0	20,8	32,0	83	55	80	N 2	N 2	N 2	2	2	2	.	
Moy.	59,06	58,72	58,82	24,88	27,68	25,65	21,23	28,97	79,8	69,1	72,7	1,5	1,6	1,7	2,9	2,5	2,5	0,0	

(1) La réduction au niveau de la mer donne pour la pression des valeurs trop fortes de près de 2mm.

Septembre 1893. **ORAN.**

Longitude 2°59′ W. — Latitude 35°42′. — Altitude 60m.

DATES.	PRESSION (1) (700 +).			TEMPÉRATURE.					HUMIDITÉ relative.			VENT. Direction et force.			NÉBULOSITÉ.			PLUIE.	REMARQUES.
	7h	13h	19h	7h	13h	19h	Min.	Max.	7h	13h	19h	7h	13h	19h	7h	13h	19h		
1	57,8	58,0	58,9	25,0	29,8	27,0	21,0	32,2	70	62	76	N 2	N 2	N 2	2	2	2	.	
2	60,6	59,9	59,7	23,4	29,0	26,6	19,4	30,6	80	63	69	N 2	N 2	N 2	2	2	2	.	
3	58,7	58,0	57,7	21,8	29,2	26,4	18,2	30,0	79	69	73	N 2	N 2	N 2	2	2	2	.	
4	58,7	57,1	56,8	25,4	27,8	25,2	21,4	28,4	82	74	84	N 2	N 2	N 2	4	2	2	.	
5	57,4	57,0	57,3	25,2	28,0	26,2	22,8	29,2	82	85	84	N 1	N 1	N 1	5	2	2	0,0	Éclairs et tonnerre la nuit.
6	57,6	58,4	59,2	24,8	28,0	25,7	21,6	28,8	79	79	82	N 2	N 2	N 2	2	2	2	.	
7	61,5	61,1	61,4	25,0	27,6	25,0	22,0	28,6	79	76	80	N 1	N 1	N 1	2	2	2	.	
8	61,7	61,0	60,9	25,4	29,4	26,7	23,2	30,2	80	68	81	N 1	N 1	N 1	4	4	4	.	
9	60,5	59,7	59,0	26,2	28,8	27,2	24,0	31,0	79	79	84	N 1	N 2	N 2	4	4	4	0,0	Éclairs et tonnerre le soir.
10	55,9	55,5	55,1	25,0	27,6	25,4	20,4	28,4	77	73	82	N 1	N 2	N 2	2	2	2	0,0	
11	54,4	54,5	55,0	25,3	29,4	27,0	22,4	30,2	74	74	80	N 2	N 2	N 2	2	2	2	.	
12	56,7	56,5	57,0	22,8	27,0	26,2	20,4	28,0	87	80	79	N 1	N 2	N 2	2	2	2	.	
13	57,9	56,8	57,3	21,4	26,4	25,0	18,2	27,0	72	73	76	N 3	N 2	N 2	2	2	2	.	
14	57,3	58,1	58,8	22,8	27,4	26,0	19,4	28,8	81	72	72	N 2	N 2	N 2	2	2	2	.	
15	60,4	60,3	60,7	25,0	31,0	28,8	21,8	36,8	84	44	72	N 2	N 2	N 2	3	2	2	.	
16	61,4	59,2	59,6	25,0	25,8	24,4	21,2	29,9	80	73	74	N 1	N 2	N 2	2	2	2	.	
17	59,2	58,8	56,8	22,0	26,6	25,0	18,2	27,4	86	68	73	N 2	N 2	N 2	2	2	2	.	
18	56,9	55,7	55,7	21,0	27,4	25,6	16,4	28,0	75	74	79	N 2	N 2	N 2	2	2	2	.	
19	54,2	55,2	56,0	22,6	27,0	25,0	20,0	28,2	84	78	77	N 2	N 2	N 2	4	2	2	0,8	Orage le soir.
20	59,1	58,4	58,8	20,8	26,4	24,4	18,8	27,2	75	73	72	N 2	N 2	N 2	3	2	2	.	
21	59,1	59,0	59,1	23,2	28,9	26,2	17,0	29,0	83	73	69	N 2	N 2	N 2	2	2	2	.	
22	59,2	58,0	57,8	21,4	28,8	27,4	14,2	30,0	72	64	67	N 2	N 2	N 2	2	2	2	.	
23	55,2	54,7	54,7	22,4	29,2	28,0	19,4	32,2	76	71	72	N 2	N 2	N 2	2	2	2	1,5	
24	53,8	55,1	55,8	22,0	28,6	27,2	20,2	32,0	86	69	68	N 2	N 3	N 2	2	2	2	.	
25	60,0	59,7	60,0	21,0	22,0	19,4	19,4	24,0	75	86	85	N 2	N 2	N 2	2	2	2	.	
26	61,5	61,1	61,8	20,2	24,2	21,6	17,4	25,0	80	76	75	N 2	N 2	N 2	2	2	2	.	
27	63,0	62,3	62,4	18,8	23,8	20,6	16,4	24,4	79	72	78	N 2	N 2	N 2	2	2	2	.	
28	62,7	61,8	61,5	19,2	25,8	23,0	18,0	27,0	83	69	78	N 2	N 2	N 2	4	2	2	.	
29	59,2	58,2	58,0	21,2	25,4	23,2	18,2	28,0	75	75	81	N 2	N 2	N 2	2	2	2	.	
30	56,6	56,6	56,8	23,8	28,0	26,4	20,0	29,8	80	79	72	N 1	N 2	N 2	3	2	2	.	
Moy.	58,61	58,19	58,32	22,97	27,48	25,73	19,70	29,34	79,1	72,4	76,5	1,8	1,9	1,9	2,5	2,1	2,1	2,3	

Octobre 1893. **ORAN.**

Longitude 2°59′ W. — Latitude 35°42′. — Altitude 60m.

DATES.	PRESSION (1) (700 +).			TEMPÉRATURE.					HUMIDITÉ relative.			VENT. Direction et force.			NÉBULOSITÉ.			PLUIE.	REMARQUES.
	7h	13h	19h	7h	13h	19h	Min.	Max.	7h	13h	19h	7h	13h	19h	7h	13h	19h		
1	59,0	59,2	60,0	22,0	25,0	20,8	19,4	26,4	86	79	77	N 1	NW 3	NW 3	2	2	2	0,0	
2	62,8	62,0	62,1	18,8	22,2	19,4	16,6	23,8	75	71	79	N 1	N 1	N 1	1	2	2	.	
3	61,5	61,6	61,6	18,4	22,6	20,0	12,8	24,6	82	65	72	S 1	N 1	N 1	1	2	2	.	
4	58,7	58,2	58,4	17,8	27,4	22,2	15,2	28,8	80	53	72	N 1	N 1	S 1	1	2	2	.	
5	56,7	57,4	58,2	20,0	24,8	20,6	15,8	25,2	76	73	78	S 1	N 1	N 1	2	2	2	.	
6	60,1	59,8	60,2	22,0	23,8	19,2	17,0	25,8	77	71	88	S 1	N 1	N 1	2	2	2	.	
7	57,8	57,1	57,4	17,4	23,8	20,8	14,8	24,4	82	72	80	S 1	N 1	N 1	1	2	2	.	
8	56,9	57,0	57,8	18,8	24,2	21,4	16,2	25,4	85	71	78	S 1	N 1	N 1	2	2	2	.	
9	60,9	61,6	62,4	18,4	23,0	20,2	16,0	24,8	94	78	64	N 1	N 1	N 1	4	2	2	.	
10	64,3	63,2	63,3	17,8	24,4	21,8	14,6	25,4	84	72	77	S 1	NW 1	NW 1	1	2	2	.	
11	61,5	61,4	61,9	18,0	23,4	20,2	14,2	24,0	86	83	85	S 1	NW 1	NW 1	2	2	2	.	
12	62,4	62,0	62,6	21,4	24,2	21,4	16,4	25,0	89	71	89	S 1	NW 1	NW 1	4	2	2	.	
13	63,0	62,8	63,5	21,2	23,4	20,0	19,0	24,0	82	67	83	S 1	N 1	N 1	4	4	4	.	
14	64,0	63,6	63,5	21,4	22,8	20,6	19,2	24,4	82	59	68	N 1	N 1	N 1	4	4	4	.	
15	64,1	63,2	63,0	19,2	23,2	21,0	17,2	25,2	83	67	77	S 1	N 1	N 1	4	4	4	.	
16	63,1	61,6	61,8	18,4	21,4	19,2	18,6	23,2	82	84	83	S 1	N 2	N 1	2	2	2	.	
17	62,8	62,1	61,9	19,6	22,2	18,8	16,8	23,0	87	76	81	S 1	N 1	N 1	4	2	2	.	
18	62,8	62,0	61,8	19,4	21,8	20,0	16,6	23,4	87	71	69	S 2	N 2	N 2	4	2	2	.	
19	61,3	60,5	61,0	16,4	25,6	21,0	12,2	26,2	87	73	84	S 2	NW 2	NW 2	2	2	2	.	
20	61,9	62,0	62,0	18,4	21,4	18,6	15,4	23,4	86	67	86	S 1	NW 2	NW 2	2	4	4	.	
21	62,6	62,1	62,6	15,4	21,0	18,2	14,0	22,4	93	68	88	N 1	NW 1	NW 1	5	2	2	.	
22	64,3	63,7	64,4	17,2	21,4	18,2	17,0	22,2	82	67	88	S 1	NW 2	NW 2	2	2	2	.	
23	64,5	63,5	63,6	15,8	20,2	17,2	13,0	22,0	83	74	88	S 2	NW 2	NW 2	2	2	2	.	
24	62,1	61,8	62,2	12,2	20,4	17,6	10,4	21,8	87	69	82	S 1	NW 1	N 1	2	2	2	.	
25	62,7	62,5	63,2	16,4	21,0	18,0	11,2	22,4	85	70	82	S 1	N 1	N 1	2	2	2	.	
26	62,9	63,0	62,8	17,8	25,4	20,2	12,8	26,8	78	67	83	N 1	NW 2	NW 2	2	2	2	.	
27	61,9	61,3	61,3	14,2	24,2	21,0	12,0	25,0	92	80	84	S 1	NW 2	NW 2	1	2	2	.	
28	60,8	60,3	60,1	15,2	21,0	18,4	12,6	23,8	85	70	79	NW 1	NW 1	NW 1	4	4	4	.	
29	60,2	59,4	59,4	17,0	21,5	17,6	14,6	23,4	86	80	76	S 1	NW 1	NW 1	4	4	2	.	
30	57,3	55,0	54,7	16,4	23,0	21,2	14,2	25,4	79	78	82	NW 1	NW 2	NW 2	4	4	4	.	
31	52,8	52,0	53,0	19,0	21,9	18,4	15,6	26,2	87	79	88	N 2	N 2	N 2	4	4	4	1,2	
Moy.	61,22	60,74	61,02	18,11	22,95	19,78	15,21	24,45	84,2	71,8	80,3	1,1	1,4	1,4	2,6	2,5	2,5	1,2	

(1) La réduction au niveau de la mer donne pour la pression des valeurs trop fortes de près de 2mm.

Novembre 1893.

ORAN.

Longitude 2°59′ W. — Latitude 35°42′. — Altitude 60m.

DATES.	PRESSION (1) (700 +).			TEMPÉRATURE.					HUMIDITÉ relative.			VENT. Direction et force.			NÉBULOSITÉ.			PLUIE.	REMARQUES.
	7h	13h	18h	7h	13h	18h	Min.	Max.	7h	13h	18h	7h	13h	18h	7h	13h	18h		
1	55,7	57,3	57,5	15,4	23,0	20,4	15,0	24,0	91	73	71	S 1	N 1	N 1	2	2	2	12,5	
2	61,2	60,4	60,9	17,4	21,4	19,2	15,2	23,8	88	77	79	S 1	N 1	N 1	4	4	4	.	
3	60,4	59,6	59,6	16,8	21,8	18,6	14,4	23,0	85	75	86	S 1	NW 1	NW 1	2	2	2	.	
4	57,0	57,3	57,3	19,8	22,0	17,8	16,0	21,5	88	82	76	S 1	N 1	N 1	2	2	2	.	
5	57,8	58,0	58,1	19,4	23,0	18,4	15,0	24,2	85	81	92	S 1	N 2	S 2	1	2	2	.	
6	57,7	57,1	55,1	16,2	23,4	20,2	17,4	25,0	83	77	89	S 1	N 1	N 1	2	2	2	.	
7	52,6	52,6	52,9	17,6	23,2	20,8	15,4	25,2	86	75	78	S 1	NW 2	NW 2	2	2	2	.	
8	52,9	50,8	50,7	17,4	24,6	19,2	15,0	24,2	86	73	86	S 1	N 2	NW 2	2	2	2	.	
9	51,3	53,0	54,3	15,4	18,2	17,0	13,8	19,2	93	76	80	NW 2	NW 2	NW 2	4	4	4	11,7	
10	57,4	58,1	58,6	15,2	18,6	17,4	13,4	19,4	78	68	76	NW 1	NW 2	NW 2	3	2	2	.	
11	60,1	60,1	60,0	14,2	19,2	18,0	11,4	20,2	87	66	71	S 1	N 2	N 2	1	2	2	.	
12	60,0	60,6	61,1	15,0	22,4	18,2	12,2	23,8	87	76	96	S 1	NW 2	NW 2	2	2	2	0,0	
13	62,3	61,5	61,8	15,2	21,2	20,0	13,4	23,0	89	72	79	S 1	NW 1	NW 1	2	2	2	.	
14	62,3	61,6	61,6	16,8	21,4	18,2	14,4	22,8	81	67	86	S 1	N 1	N 1	2	2	2	.	
15	61,2	60,8	60,9	17,2	23,0	20,2	15,4	24,4	88	70	80	S 1	N 1	N 1	1	2	2	.	
16	60,7	60,5	60,9	18,2	22,2	19,8	16,0	24,0	88	69	74	S 1	N 1	N 1	2	2	2	.	
17	61,1	58,5	58,1	20,4	22,2	20,0	14,4	23,4	71	66	69	N 1	W 8	W 8	2	3	3	.	Fort ouragan.
18	57,2	57,3	57,4	20,5	20,6	19,0	18,6	22,4	76	78	81	W 7	W 5	W 5	3	3	3	.	
19	57,1	56,7	56,5	14,8	18,0	17,2	12,2	19,2	85	75	76	N 2	NW 4	NW 4	2	2	2	1,5	
20	56,7	57,0	57,8	14,0	15,0	12,2	12,6	18,0	87	66	87	NW 4	NW 3	NW 3	4	4	4	3,8	
21	58,6	58,7	59,1	12,4	15,2	12,0	8,0	17,2	85	81	84	N 3	N 2	N 2	4	2	2	.	
22	59,8	59,1	59,2	7,6	13,8	12,2	6,4	17,4	94	92	91	N 1	N 2	N 2	2	2	4	0,0	
23	58,1	57,4	57,2	8,4	13,0	11,2	6,0	17,0	94	91	85	S 2	N 2	N 3	4	4	4	19,5	Grêle.
24	56,6	57,0	59,6	8,2	14,2	12,0	5,4	16,4	87	80	86	N 2	N 2	N 2	5	4	3	6,8	
25	65,5	65,5	65,4	9,0	12,4	10,4	4,8	16,2	89	87	85	S 1	S 2	S 2	2	2	2	.	
26	64,8	64,3	64,2	10,8	14,0	11,2	6,4	15,8	81	82	85	S 2	N 2	N 2	2	2	2	.	
27	62,0	60,2	60,9	11,0	17,0	12,6	7,4	17,4	85	63	82	NW 2	N 1	N 1	4	2	2	.	
28	62,9	62,4	62,9	8,4	14,6	12,0	7,2	17,0	89	76	86	S 2	N 2	N 2	2	2	2	0,0	
29	62,4	60,3	60,3	9,0	14,0	13,0	7,4	16,2	89	80	89	S 2	N 2	N 2	3	2	4	.	
30	57,2	58,6	59,1	11,4	15,2	13,4	8,2	16,0	96	76	87	NW 1	N 2	N 2	5	4	4	18,8	
Moy.	59,02	58,74	58,97	14,42	18,93	16,39	11,95	20,58	86,4	75,5	82,4	1,6	2,1	2,1	2,6	2,5	2,6	74,6	

Décembre 1893.

ORAN.

Longitude 2°59′ W. — Latitude 35°42′. — Altitude 60m.

DATES.	PRESSION (1) (700 +).			TEMPÉRATURE.					HUMIDITÉ relative.			VENT. Direction et force.			NÉBULOSITÉ.			PLUIE.	REMARQUES.
	7h	13h	19h	7h	13h	19h	Min.	Max.	7h	13h	19h	7h	13h	19h	7h	13h	19h		
1	59,7	59,8	60,0	12,8	16,4	15,0	10,4	18,2	80	75	74	N 2	N 2	N 2	2	2	2	2,2	
2	60,7	60,0	59,5	10,2	17,6	16,0	8,8	18,0	84	72	81	N 2	N 2	N 2	2	2	2	.	
3	57,8	57,3	57,1	12,0	18,0	14,2	9,4	19,4	89	71	87	S 2	N 2	N 2	2	2	2	.	
4	57,4	57,8	58,2	13,8	17,0	14,5	11,2	18,2	92	84	89	NW 1	N 2	N 2	4	2	2	.	
5	59,8	58,9	58,9	10,2	17,6	15,2	10,6	19,4	90	70	85	N 1	N 4	N 3	2	2	2	16,5	
6	56,5	56,3	56,4	11,4	15,4	13,2	9,8	17,6	86	83	87	NW 2	N 2	N 2	5	2	2	14,4	
7	56,9	56,4	56,6	10,2	17,6	14,4	8,2	19,0	90	76	94	S 1	N 2	N 2	2	2	2	6,6	
8	56,3	56,8	57,2	10,4	14,0	12,2	7,0	16,8	85	69	87	S 2	N 1	N 1	3	2	2	1,5	
9	58,3	60,0	60,3	9,4	14,6	11,8	6,8	16,4	82	74	78	S 2	N 2	N 1	2	2	2	.	
10	60,3	58,4	58,2	11,2	17,8	12,6	8,2	18,4	85	65	80	S 1	N 1	N 1	2	2	2	.	
11	58,0	58,5	59,9	14,2	19,8	14,6	8,8	21,2	83	76	78	S 1	N 2	N 2	2	2	2	.	
12	62,8	62,9	63,5	14,8	16,4	15,0	12,4	18,4	78	61	68	NW 2	N 2	N 2	4	2	2	0,0	
13	64,0	63,4	63,1	12,4	16,2	14,0	8,0	17,8	79	58	80	S 1	N 1	N 1	4	2	2	.	
14	62,8	60,8	61,6	12,8	16,0	14,2	9,8	17,6	82	81	83	S 2	N 2	N 2	4	2	2	.	
15	62,1	63,0	63,5	12,4	13,4	11,2	11,0	14,0	95	91	90	N 2	N 2	N 2	5	5	5	7,4	
16	65,3	64,6	64,3	12,2	15,2	13,0	10,2	16,8	91	85	91	N 1	N 2	N 2	5	4	4	8,6	
17	62,8	60,8	59,6	12,8	14,4	12,2	11,2	15,8	91	85	87	N 2	N 2	N 2	5	5	5	12,2	
18	56,9	57,2	58,0	10,2	15,2	13,4	9,4	16,4	84	76	94	S 1	N 1	N 1	3	2	2	.	
19	59,8	59,2	59,2	12,0	15,6	13,0	9,0	16,6	86	75	91	N 2	N 2	N 2	2	2	2	.	
20	59,6	59,8	60,1	14,4	16,2	14,4	10,6	17,2	74	67	92	NW 2	NW 2	NW 2	3	3	3	2,5	
21	60,7	61,9	62,6	15,6	16,8	15,0	10,6	17,4	81	77	87	NW 2	N 2	N 3	2	2	2	.	
22	63,9	64,4	65,0	14,8	16,2	14,6	13,2	17,0	52	81	85	NW 2	N 1	N 1	2	2	2	.	
23	66,0	66,1	66,7	8,0	16,2	13,4	6,4	17,2	92	83	85	S 1	N 1	N 1	2	2	2	.	
24	67,5	67,3	67,4	6,8	15,2	13,0	5,8	16,4	88	78	89	S 2	N 1	N 1	2	2	2	.	
25	67,9	67,1	67,5	3,2	15,4	13,6	2,2	16,0	93	62	69	S 2	N 1	N 1	2	2	2	.	
26	67,5	66,6	66,5	7,8	15,4	11,8	2,0	16,0	89	64	86	S 2	N 1	N 1	2	2	2	.	
27	65,6	65,2	65,7	4,2	14,0	12,0	2,8	15,2	97	71	86	S 1	N 2	N 2	2	2	2	.	
28	65,3	65,4	65,8	9,8	14,4	12,1	3,2	15,4	82	76	89	S 1	N 2	N 2	4	2	2	.	
29	66,0	65,9	65,6	8,2	14,2	11,0	6,6	15,2	98	80	90	S 2	N 2	N 2	2	2	2	.	
30	66,0	65,1	64,5	6,0	14,2	11,4	4,2	15,2	91	76	93	S 2	N 1	N 1	2	2	2	.	
31	63,3	62,3	62,4	5,4	15,0	12,2	4,0	16,0	82	78	91	S 1	N 1	N 1	2	2	2	.	
Moy.	61,85	61,59	61,77	10,63	15,85	13,36	8,12	17,10	85,5	74,8	85,4	1,6	1,7	1,7	2,8	2,3	2,3	71,9	

(1) La réduction au niveau de la mer donne pour la pression des valeurs trop fortes de près de 2mm.

Janvier 1893.

ALGER (Hôtel de Ville).

Longitude 0°44′ E. — Latitude 34°47′. — Altitude 38m,5.

DATES.	PRESSION (700 +).			TEMPÉRATURE.					HUMIDITÉ relative.			VENT. Direction et force.			NÉBULOSITÉ.			PLUIE.	REMARQUES.
	7h	13h	17h	7h	13h	17h	Min.	Max.	7h	13h	17h	7h	13h	17h	7h	13h	17h		
1	46,6	47,2	47,4	13,5	14,8	14,0	11,2	15,2	64	60	69	W 4	W 3	W 3	8	8	8	6,0	
2	51,9	51,6	53,3	13,4	15,0	13,0	12,6	15,8	56	49	66	NW 4	NW 4	NW 4	4	4	4	6,4	Orage et grêle la nuit.
3	59,0	59,2	60,2	9,5	10,2	8,6	8,2	11,6	71	50	55	NE 3	NW 4	N 3	10	8	3	0,9	
4	59,7	58,9	59,7	9,2	10,7	10,4	8,4	13,6	68	56	65	NE 3	N 3	N 3	8	8	8	0,0	
5	60,4	60,7	60,6	8,0	11,8	10,7	6,8	14,0	72	47	61	W 3	N 3	N 3	4	4	4	.	
6	60,4	59,6	59,0	10,0	14,3	12,0	7,4	15,0	67	63	65	W 3	SW 3	E 3	0	3	0	.	
7	55,4	53,4	54,0	9,3	14,2	13,8	6,8	16,6	71	59	71	E 2	E 3	NW 3	0	4	8	.	Rosée la nuit.
8	52,4	50,6	50,4	13,0	18,7	15,5	8,4	19,5	70	32	55	NW 1	NW 3	NW 3	0	0	0	.	
9	51,0	50,2	50,7	13,8	16,0	15,5	10,7	18,3	67	71	81	W 3	N 3	W 3	0	8	7	.	Forte rosée la nuit.
10	52,5	53,1	53,9	13,0	14,3	14,0	12,3	14,2	91	90	78	W 3	NW 4	W 4	10	10	7	13,6	
11	52,7	51,1	50,1	12,2	17,8	14,6	11,2	18,4	76	58	78	SW 3	W 3	NW 3	4	4	4	0,1	
12	48,0	47,1	47,3	14,2	17,5	15,7	12,0	19,2	74	68	64	W 3	NW 2	N 3	10	4	10	1,7	
13	54,6	58,1	58,6	10,2	9,8	9,5	9,8	10,5	82	64	74	N 7	NW 3	W 3	10	10	7	33,7	
14	59,3	58,2	57,6	8,7	13,2	11,3	6,7	14,8	68	66	75	W 2	SW 3	NW 3	8	8	2	1,9	
15	52,6	50,9	49,4	11,3	13,0	11,0	8,2	14,8	78	66	63	W 3	NW 6	NW 6	10	10	10	2,2	Orage et grêle.
16	52,2	53,3	53,8	6,2	6,2	7,5	5,8	8,2	56	65	45	NW 4	NW 6	NW 6	4	10	10	18,5	Orage et grêle.
17	50,2	47,4	50,5	6,8	8,7	10,3	4,4	11,2	63	81	72	SW 5	SW 5	N 7	6	10	8	27,5	Grêle et flocons de neige.
18	53,9	56,7	58,2	9,5	11,0	9,2	8,8	11,2	54	50	68	N 7	N 7	N 8	8	8	8	7,4	Tempête.
19	60,4	60,5	61,0	8,6	9,6	9,2	8,0	10,2	60	66	51	N 7	N 8	N 6	3	8	10	0,7	
20	63,4	64,5	65,4	10,2	11,3	9,7	8,4	12,0	53	61	66	N 7	NE 7	NE 6	7	10	7	2,9	Grêle la nuit.
21	68,5	68,5	68,5	7,6	12,8	11,0	6,4	14,3	74	59	68	W 3	N 5	NW 3	4	4	4	3,1	
22	67,6	67,4	66,2	9,5	13,5	12,0	7,3	14,2	69	66	82	W 3	W 4	W 4	4	4	4	.	
23	67,0	66,3	65,7	9,2	13,5	12,6	8,0	15,0	74	64	66	W 3	NW 3	W 3	10	4	4	0,6	
24	65,4	66,5	67,1	10,8	14,2	13,4	8,2	15,5	65	67	75	W 3	NW 4	NW 3	4	2	0	.	
25	66,7	65,1	64,5	10,5	16,0	13,0	8,5	17,4	85	69	68	NE 2	N 3	NW 3	0	0	3	.	Rosée et brume sur mer le matin.
26	62,7	61,5	61,5	12,8	15,0	13,2	9,0	16,8	45	66	68	NW 1	N 3	N 3	1	4	4	.	Forte rosée la nuit.
27	62,0	61,5	61,4	11,2	15,3	13,3	10,2	16,4	75	58	66	W 2	SW 1	W 3	8	4	0	.	
28	61,3	61,0	61,4	10,5	14,2	12,8	8,2	15,0	82	63	70	S 1	N 2	NW 3	0	0	3	.	Forte rosée la nuit.
29	63,3	64,3	62,9	11,2	17,0	14,0	9,2	18,0	75	43	78	W 1	NW 2	NW 2	0	0	0	.	Forte rosée la nuit.
30	66,7	67,2	67,8	12,0	15,0	13,5	9,0	16,3	76	60	75	NW 1	N 1	N 3	0	4	2	.	Forte rosée la nuit.
31	70,5	70,4	69,9	11,7	17,0	14,5	9,3	17,3	86	59	72	NW 1	NW 3	NW 3	0	0	0	.	Forte rosée la nuit.
Moy.	58,65	58,45	58,65	10,57	13,60	12,22	8,69	14,85	69,9	61,2	68,1	3,2	3,7	3,7	4,7	5,3	4,8	127,2	

Février 1893.

ALGER (Hôtel de Ville).

Longitude 0°44′ E. — Latitude 34°47′. — Altitude 38m,5.

DATES.	PRESSION (700 +).			TEMPÉRATURE.					HUMIDITÉ relative.			VENT. Direction et force.			NÉBULOSITÉ.			PLUIE.	REMARQUES.
	7h	13h	17h	7h	13h	17h	Min.	Max.	7h	13h	17h	7h	13h	17h	7h	13h	17h		
1	69,1	68,8	68,5	13,6	19,5	15,0	10,7	20,6	46	51	56	SW 1	N 3	N 3	0	0	0	.	
2	69,4	68,8	68,5	13,2	17,2	14,4	10,8	18,8	77	63	78	NW 1	NW 2	N 3	0	0	0	.	
3	65,4	64,1	63,0	12,2	15,8	15,4	9,8	19,0	70	73	59	NE 1	NE 3	W 3	0	2	4	.	Rosée la nuit.
4	61,1	60,7	60,5	12,3	16,6	14,2	10,2	17,4	82	69	78	S 1	W 5	N 5	8	4	3	.	Rosée la nuit.
5	63,2	65,3	65,2	13,0	14,0	11,5	12,2	15,0	64	59	81	N 1	N 3	N 3	7	4	4	4,7	Grêle de 16 h. à 17 h.
6	69,9	70,4	70,2	10,3	12,0	10,3	8,0	14,2	62	49	44	SE 3	NE 4	E 4	4	2	0	.	
7	71,2	70,9	70,9	8,8	12,2	11,2	7,2	14,2	55	45	45	S 2	N 4	N 4	8	2	8	.	
8	70,3	69,1	68,7	10,8	13,6	12,6	8,2	14,8	81	60	63	W 1	N 4	NW 4	4	7	4	0,4	
9	64,3	63,8	64,0	12,4	14,0	13,2	8,0	14,6	50	74	66	NE 1	NW 5	NW 4	3	10	8	1,8	
10	66,7	66,4	65,8	11,2	17,0	14,4	9,6	17,3	71	52	67	W 3	W 3	W 3	4	4	4	.	
11	65,4	65,4	65,2	13,2	17,0	15,8	10,5	18,8	68	59	75	W 4	W 3	NW 3	0	0	0	.	
12	65,6	64,8	63,8	12,8	17,0	15,5	10,0	18,3	80	43	55	W 1	NW 4	NW 4	3	0	0	.	
13	64,1	63,0	62,2	13,2	16,5	14,2	10,3	18,0	82	60	72	W 1	W 1	NW 3	0	0	0	.	Forte rosée la nuit.
14	60,5	59,0	58,4	11,8	17,0	15,5	9,8	20,0	84	52	66	NW 1	NW 3	NW 3	0	0	0	.	Forte rosée la nuit.
15	59,5	58,6	58,1	15,2	21,3	18,8	11,2	24,2	34	23	31	SW 3	S 3	W 3	0	4	2	.	Siroco la journée.
16	58,8	60,9	62,4	15,8	17,0	12,0	15,4	20,8	31	50	22	S 4	W 3	W 6	6	8	10	0,9	Siroco la nuit.
17	66,5	67,8	68,2	10,8	15,9	13,6	10,2	17,4	68	54	58	W 2	W 3	N 3	4	7	4	0,4	
18	69,5	68,6	68,4	12,3	15,7	14,0	10,0	17,8	79	49	55	NW 1	N 3	N 3	3	0	0	.	
19	66,4	63,9	61,8	15,4	16,2	15,5	8,6	17,2	47	47	62	N 2	N 2	N 2	0	0	0	.	
20	60,8	60,3	60,1	12,3	15,2	13,8	10,8	15,8	70	56	85	W 1	SW 2	W 2	4	4	4	0,3	
21	58,9	55,5	54,9	14,8	18,6	17,2	11,2	19,2	66	52	57	SW 2	SW 4	W 4	4	10	4	.	
22	54,4	54,1	54,2	14,4	16,0	14,8	13,8	17,4	76	56	60	W 3	W 7	W 7	4	4	4	1,3	
23	55,8	54,6	54,7	14,8	17,0	15,6	11,6	18,2	54	50	59	SW 3	W 3	W 5	4	4	4	.	
24	53,0	50,2	49,1	17,0	20,4	19,6	13,8	21,0	57	44	49	SW 4	SW 3	NW 2	0	4	8	.	
25	53,3	54,8	55,3	16,2	17,4	15,8	13,8	19,2	51	51	56	SW 2	NW 5	NW 6	4	4	4	.	
26	54,8	53,4	52,3	15,0	21,0	17,3	12,8	22,0	58	20	59	W 1	NW 3	NW 3	8	4	3	.	
27	58,5	59,2	59,2	13,8	17,8	16,5	12,8	21,0	73	51	61	S 1	W 5	W 5	1	4	4	.	
28	62,1	62,9	63,2	14,2	17,8	15,6	12,4	21,0	57	61	73	W 3	W 5	W 5	4	4	4	.	
Moy.	62,80	62,33	62,03	13,24	16,67	14,76	10,85	18,33	64,0	52,6	60,4	1,9	3,5	3,7	3,1	3,4	3,2	9,8	

Mars 1893. **ALGER (Hôtel de Ville).**

Longitude 0°44′ E. — Latitude 34°47′. — Altitude 38m,5.

DATES.	PRESSION (700+).			TEMPÉRATURE.					HUMIDITÉ relative.			VENT. Direction et force.			NÉBULOSITÉ.			PLUIE.	REMARQUES.
	7h	13h	17h	7h	13h	17h	Min.	Max.	7h	13h	17h	7h	13h	17h	7h	13h	17h		
1	65,7	66,3	66,1	14,8	17,8	17,0	13,0	20,2	74	46	54	W 4	W 4	NW 4	4	0	4	.	
2	67,3	66,0	65,9	16,2	18,4	16,8	13,0	22,0	51	42	59	SW 3	NW 4	N 3	0	0	3	.	
3	65,1	65,0	64,0	16,2	21,2	18,2	12,0	22,0	79	48	55	N 1	NE 2	NE 2	0	0	0	.	
4	62,1	60,5	59,9	17,6	22,2	18,2	13,0	23,0	63	45	55	W 1	N 2	N 2	0	0	0	.	
5	60,9	61,8	61,2	15,4	17,0	15,0	12,2	18,5	72	64	83	N 1	NE 3	NE 3	0	0	0	.	
6	63,0	61,8	61,1	14,6	17,2	16,6	11,3	17,6	78	61	56	E 1	E 3	NE 4	0	0	0	.	
7	60,8	61,6	61,7	15,0	16,5	14,8	11,6	16,8	60	54	64	SE 1	E 6	E 7	0	0	3	.	
8	62,8	63,1	62,5	14,2	18,0	15,8	12,2	19,0	67	63	73	E 4	NE 5	E 4	0	0	0	.	
9	61,3	60,7	59,6	15,3	19,0	17,5	11,2	20,0	83	54	67	N 1	NE 3	NE 3	0	0	0	.	Forte rosée la nuit.
10	60,5	60,1	59,6	14,5	19,0	15,8	11,8	21,2	87	79	79	NE 1	E 2	N 3	0	0	0	.	Forte rosée la nuit.
11	61,5	61,1	61,1	15,8	17,2	15,3	13,0	18,0	87	74	85	NE 2	NE 3	NE 3	4	4	0	.	Rosée la nuit.
12	60,0	59,9	58,0	14,0	17,0	18,5	12,2	22,3	80	82	50	NE 1	NE 4	NE 4	0	0	0	.	Rosée la nuit.
13	57,7	57,3	56,7	19,7	20,2	18,8	12,5	21,8	49	36	52	SE 3	SE 4	SE 4	8	8	8	.	Siroco la nuit et la journée.
14	59,6	58,0	58,2	16,2	16,4	15,2	14,2	17,7	69	79	81	W 1	N 3	N 3	10	10	10	4,7	
15	59,7	60,5	59,5	15,4	17,6	15,8	12,3	18,8	83	80	83	E 2	NE 3	E 3	4	4	7	.	
16	58,1	57,9	56,9	16,5	19,8	19,6	12,4	20,8	87	80	70	NE 1	NE 3	NE 3	3	0	0	.	Forte rosée la nuit.
17	57,2	57,5	56,9	14,8	16,5	14,8	14,2	20,3	93	81	89	NW 1	N 3	E 4	8	8	8	.	Brouillard le matin.
18	59,9	59,6	59,1	14,8	15,8	15,7	13,3	16,8	83	85	73	NE 3	E 3	E 3	10	10	4	0,2	
19	59,2	59,2	59,1	14,4	14,0	13,5	13,0	14,8	78	69	75	E 6	NE 7	NE 5	7	10	10	.	
20	60,3	60,4	60,4	12,7	15,0	14,6	11,8	16,2	77	70	78	E 3	E 5	E 4	8	8	8	.	
21	61,3	61,5	60,8	15,2	18,6	16,8	12,2	20,0	54	49	48	S 3	S 4	S 6	4	4	4	.	
22	59,8	59,0	58,8	12,0	15,8	13,9	9,4	16,8	67	50	62	S 3	S 5	S 5	8	8	8	4,0	
23	59,9	60,5	60,7	14,0	15,0	14,6	11,2	16,2	71	70	74	SE 1	E 5	E 6	7	10	7	0,0	
24	62,6	62,5	62,6	14,0	17,2	15,0	13,0	19,0	92	72	78	E 1	NE 3	E 4	8	4	3	0,1	
25	62,8	61,5	61,1	15,4	15,5	14,8	10,4	17,3	75	68	60	SE 1	N 4	N 4	4	4	4	.	
26	59,8	59,5	57,7	14,5	15,8	14,8	9,3	16,7	57	54	70	SW 1	E 4	E 4	0	0	0	.	
27	56,9	57,1	56,6	15,8	17,3	15,7	11,7	18,6	57	72	75	NE 1	E 4	E 4	1	4	4	.	
28	54,8	53,9	53,5	17,0	23,6	20,8	13,8	25,0	64	41	53	S 1	SE 4	SE 3	8	8	8	0,0	Siroco la journée.
29	51,5	50,4	50,4	20,5	24,0	18,5	15,0	24,0	37	49	57	S 3	E 3	NE 3	8	8	8	0,0	Siroco la nuit et la journée.
30	51,4	52,0	52,1	15,8	17,0	16,0	14,4	18,2	83	63	69	NW 3	NW 4	NW 4	10	7	7	0,0	
31	52,8	53,0	53,4	15,4	15,6	15,0	13,8	18,6	83	85	87	W 3	N 3	NW 4	7	10	10	4,1	
Moy.	59,88	59,65	59,20	15,41	17,78	16,24	12,40	19,30	72,3	63,4	68,2	2,0	3,7	3,8	4,2	4,2	4,1	13,1	

Avril 1893. **ALGER (Hôtel de Ville).**

Longitude 0°44′ E. — Latitude 34°47′. — Altitude 38m,5.

DATES.	PRESSION (700+).			TEMPÉRATURE.					HUMIDITÉ relative.			VENT. Direction et force.			NÉBULOSITÉ.			PLUIE.	REMARQUES.
	7h	13h	17h	7h	13h	17h	Min.	Max.	7h	13h	17h	7h	13h	17h	7h	13h	17h		
1	57,3	58,9	59,4	15,2	18,2	16,6	12,6	19,3	76	62	66	NW 3	W 4	NW 3	8	4	0	0,6	
2	59,4	58,5	57,4	15,3	17,0	16,0	11,3	19,2	76	72	81	E 1	NE 4	NE 4	1	1	4	.	
3	55,9	54,9	54,8	18,8	18,0	16,0	14,0	22,4	57	65	89	W 2	N 3	N 3	4	4	4	.	
4	59,1	59,8	59,7	15,2	19,2	16,3	14,0	19,2	87	64	73	N 2	E 3	NE 3	8	4	0	.	
5	59,6	60,0	59,7	15,8	18,7	16,2	11,4	19,0	79	73	81	E 1	NE 3	E 3	5	5	5	.	
6	60,1	59,8	59,3	16,0	16,8	17,0	11,8	19,8	81	76	74	E 1	N 4	NE 3	0	6	6	.	
7	60,5	60,9	61,2	16,5	18,2	16,2	14,2	19,0	75	62	65	E 4	NE 4	E 4	4	4	4	.	
8	63,2	62,9	62,3	15,6	16,8	15,3	12,0	17,2	73	66	81	SE 1	E 6	ENE 6	0	0	9	.	
9	59,6	58,5	56,9	15,8	17,5	16,5	12,2	19,0	79	67	77	E 6	E 6	E 6	2	5	5	.	
10	56,6	56,1	55,3	15,6	16,2	15,5	14,4	18,2	89	89	91	N 1	NE 3	NE 3	7	10	10	4,8	
11	56,4	57,9	58,9	14,5	15,5	14,6	11,8	15,8	67	53	37	ENE 7	ENE 8	ENE 8	0	0	9	1,6	
12	61,7	61,7	61,1	14,2	15,5	15,5	10,6	17,8	61	47	51	SE 1	N 3	N 3	0	0	0	.	
13	59,0	57,2	56,5	16,3	23,6	18,4	12,2	23,6	83	47	54	N 1	NW 3	NW 3	0	3	3	.	
14	57,7	59,6	59,5	14,3	15,2	15,6	13,0	18,2	78	76	75	NW 3	NE 4	E 3	8	8	5	1,0	
15	64,1	64,6	64,8	15,8	19,0	16,5	12,2	20,2	79	59	68	N 1	N 3	E 3	6	0	6	.	
16	66,6	66,3	65,3	17,2	19,0	17,0	12,2	20,3	72	46	61	E 1	E 3	E 3	0	0	0	.	
17	64,6	63,8	62,6	17,7	18,3	18,0	12,5	20,5	74	71	75	SE 1	N 3	E 3	0	0	0	.	
18	61,5	60,4	59,6	16,7	20,2	20,2	12,5	21,8	77	57	58	SE 1	N 3	E 3	0	3	0	.	
19	58,5	58,0	58,5	20,0	22,5	19,2	15,2	26,2	46	42	74	SW 1	N 3	N 3	4	4	4	.	Siroco la journée.
20	59,4	59,8	59,6	24,5	24,2	22,8	15,4	29,2	46	60	39	SE 1	NE 3	E 3	5	5	5	.	Siroco la journée.
21	59,5	59,2	58,8	25,8	26,2	24,6	18,8	30,2	46	35	37	SE 1	N 3	NE 3	6	6	0	.	Siroco la nuit et la journée
22	59,7	59,6	59,7	20,2	23,5	21,3	18,6	25,8	67	56	46	SE 1	NW 4	W 5	6	6	6	.	Siroco la nuit.
23	60,6	59,6	58,6	20,0	21,0	19,0	14,2	21,8	60	38	51	SE 1	NE 3	NE 3	4	4	4	.	
24	55,3	54,7	53,8	20,3	23,8	22,0	16,0	26,2	76	61	61	N 1	N 3	NE 3	0	6	6	.	
25	55,6	54,9	53,0	19,0	20,5	19,5	15,6	27,4	79	73	81	SE 1	N 3	N 3	6	0	6	.	
26	54,3	52,6	53,5	18,8	18,3	18,7	13,0	22,2	73	80	81	W 3	N 3	S 3	0	10	10	0,4	Orage le soir.
27	51,7	50,2	51,2	18,0	20,6	19,0	15,4	22,2	75	63	72	S 1	W 3	SW 3	8	8	8	0,0	
28	51,8	52,0	52,0	20,8	20,7	19,2	15,2	23,2	50	56	59	S 3	W 5	W 5	0	8	4	.	
29	54,4	56,6	57,3	19,3	22,2	20,0	15,2	24,2	59	56	67	W 5	W 5	W 5	5	5	5	.	
30	60,6	60,9	60,3	19,2	22,0	19,8	15,4	22,4	74	46	60	E 1	NW 3	NW 3	4	4	4	.	
Moy.	58,81	58,66	58,35	17,75	19,61	18,08	13,76	21,72	70,5	60,6	66,2	1,9	3,7	3,6	3,4	4,1	4,4	8,4	

Mai 1893.

ALGER (Hôtel de Ville).

Longitude 0°44′ E. — Latitude 36°47′. — Altitude 38m,5.

DATES.	PRESSION (700 +). 7h	13h	17h	TEMPÉRATURE. 7h	13h	17h	Min.	Max.	HUMIDITÉ relative. 7h	13h	17h	VENT Direction et force. 7h	13h	17h	NÉBULOSITÉ. 7h	13h	17h	PLUIE.	REMARQUES.
1	60,9	60,3	58,4	18,2	19,7	18,7	16,0	21,8	88	78	66	NW 1	E 5	ENE 7	8	2	8	.	
2	59,9	60,0	59,5	18,7	21,2	20,5	16,4	22,5	86	78	80	E 3	N 3	NE 3	7	4	4	9,6	Orage la nuit.
3	61,1	60,5	59,8	17,2	21,2	19,3	15,5	21,6	94	68	79	E 1	NE 5	E 5	8	2	8	0,1	Brouillard le matin.
4	62,0	61,6	61,4	18,0	21,4	20,0	16,2	22,2	84	72	71	E 4	NE 4	N 4	8	8	2	0,0	
5	61,8	60,4	59,9	19,5	21,2	19,0	16,2	22,6	70	67	75	N 3	NE 3	NE 3	0	0	3	.	
6	59,4	58,6	58,4	17,2	22,4	21,8	14,0	24,0	88	63	59	E 3	N 3	N 3	9	0	0	.	
7	57,2	55,9	53,9	21,5	24,2	23,0	16,0	25,2	53	49	64	E 1	NE 3	NE 3	0	0	0	.	
8	52,1	53,2	53,5	22,2	23,8	23,0	17,2	26,3	58	57	52	NE 1	NW 7	W 6	0	3	3	.	Légère sec. de tremblement de terre
9	55,5	55,8	56,4	21,2	23,5	21,2	16,3	26,3	59	33	45	E 3	NW 7	NW 6	2	8	8	0,0	[à 4 h. 30, direction N. S.
10	58,7	57,7	56,4	20,0	21,2	20,0	15,5	22,2	66	74	78	E 1	E 3	N 3	8	5	8	.	
11	58,5	59,2	58,1	18,3	21,0	20,0	17,0	21,5	88	75	85	N 3	NE 3	NE 3	10	7	7	0,0	
12	59,1	59,8	58,7	20,8	21,0	19,5	15,7	22,6	78	75	79	SE 1	NE 2	E 3	4	7	4	0,1	
13	59,8	59,5	59,4	19,0	22,2	20,6	15,2	23,6	75	72	68	NE 1	NE 4	E 4	4	4	4	.	
14	56,8	57,3	57,7	19,6	25,0	22,3	17,6	25,5	61	47	72	NE 2	NE 3	NE 3	8	8	8	0,1	
15	60,9	60,3	60,3	21,3	24,5	20,5	17,3	28,0	80	46	73	W 1	N 4	N 4	4	4	4	.	
16	60,0	58,6	57,8	21,2	24,3	22,2	16,0	25,3	65	59	71	NE 1	N 3	NE 3	2	0	4	.	
17	55,0	55,8	55,8	24,6	25,3	22,3	17,3	27,0	34	41	43	SE 3	W 5	W 6	4	10	10	.	
18	59,6	59,7	59,7	21,3	23,3	22,8	17,0	26,0	59	43	36	SW 2	NW 7	NW 6	10	4	4	1,2	Orage la nuit
19	60,3	60,4	60,4	21,6	23,8	21,0	17,6	25,2	42	57	57	W 3	NW 5	N 5	8	4	3	.	
20	59,9	58,6	58,4	19,5	21,8	21,6	16,2	23,2	81	69	64	N 3	NE 4	N 3	4	4	4	.	
21	56,5	55,0	54,5	22,6	25,0	23,0	17,6	26,0	57	45	64	E 3	NE 3	NE 5	4	4	7	.	
22	58,3	57,3	57,3	19,6	22,5	21,0	15,0	24,0	45	34	44	N 4	NE 4	NE 5	5	5	5	0,0	Éclairs la nuit.
23	56,8	57,1	57,7	15,2	21,0	19,7	12,4	23,3	70	46	55	SW 4	N 3	NW 3	10	4	4	6,9	Orage la nuit.
24	59,7	60,7	60,6	19,4	21,6	20,0	12,3	23,2	50	55	72	W 3	NE 4	NE 3	8	8	2	0,0	
25	61,4	60,2	60,0	19,6	21,5	21,2	15,8	22,2	70	74	74	E 5	E 5	NE 4	0	0	0	.	
26	61,8	61,3	60,3	20,5	22,3	20,8	16,0	24,0	71	64	62	NE 1	N 4	NE 5	0	0	0	.	
27	59,3	58,3	57,5	22,0	24,0	22,2	15,8	25,2	53	59	62	E 1	NE 3	NE 3	0	0	0	.	
28	55,9	56,4	55,9	24,2	25,0	24,0	17,2	26,2	48	46	51	SE 1	N 3	N 3	0	0	0	.	
29	57,1	57,5	56,7	21,0	23,5	21,8	17,4	25,4	74	69	77	NE 1	NE 3	NE 3	6	0	6	.	
30	58,7	57,7	57,1	22,2	26,2	23,3	19,0	28,2	76	45	49	E 3	NW 5	W 5	4	4	7	0,0	
31	56,4	56,3	54,9	24,3	22,6	24,5	19,2	27,2	57	69	53	SE 1	W 3	W 3	8	4	3	.	
Moy.	58,72	58,42	57,94	20,37	22,81	21,32	16,25	24,44	67,1	59,0	63,9	2,2	4,0	4,0	4,9	3,6	4,2	18,0	

Juin 1893.

ALGER (Hôtel de Ville).

Longitude 0°44′ E. — Latitude 36°47′. — Altitude 38m,5.

DATES.	PRESSION (700 +). 7h	13h	17h	TEMPÉRATURE. 7h	13h	17h	Min.	Max.	HUMIDITÉ relative. 7h	13h	17h	VENT. Direction et force. 7h	13h	17h	NÉBULOSITÉ. 7h	13h	17h	PLUIE.	REMARQUES.
1	53,4	54,1	53,2	23,0	18,2	21,0	19,2	23,6	62	80	65	SE 1	S 3	NE 3	4	10	4	2,5	
2	53,2	54,5	54,7	20,2	19,2	21,2	16,2	22,4	61	74	67	W 1	W 3	NW 4	8	10	3	4,0	
3	56,8	59,1	59,4	22,0	24,5	23,0	16,2	25,4	47	47	55	W 4	W 6	W 5	3	3	0	.	
4	63,8	65,0	64,7	22,2	23,0	22,5	16,0	24,8	68	58	63	W 3	NW 3	NW 3	5	5	5	.	
5	65,8	65,0	64,6	21,2	22,2	21,3	16,2	23,0	77	52	70	E 1	NE 6	E 6	0	0	3	.	
6	63,7	62,5	61,3	22,2	23,5	21,7	16,2	24,0	51	55	62	SE 2	NE 5	NE 5	0	0	3	.	
7	61,2	61,2	60,7	22,5	24,0	21,0	17,4	24,8	37	66	72	SE 1	NE 5	NE 5	0	0	0	.	
8	60,5	59,8	59,2	21,2	22,6	21,5	17,2	24,3	61	63	70	NE 1	E 4	NE 3	0	0	6	.	
9	59,3	59,4	59,2	19,5	23,6	21,5	18,5	24,2	89	72	80	N 3	NE 3	NE 3	4	4	4	.	
10	61,7	61,2	60,6	21,2	22,5	22,8	17,8	24,0	75	68	73	E 1	NE 3	E 3	8	8	2	.	
11	61,0	60,0	59,0	22,3	29,0	27,5	18,2	31,2	71	48	55	SE 1	SW 3	SW 4	0	0	0	.	
12	57,3	57,3	56,0	29,5	31,2	33,8	22,2	36,2	34	46	30	SW 5	SE 4	W 4	4	7	4	.	Siroco la nuit et la journée.
13	55,9	56,7	57,0	31,2	28,8	28,5	19,2	36,8	23	38	56	W 5	W 6	SE 4	1	4	4	.	Violent siroco la nuit et la journée.
14	57,8	57,7	57,1	24,5	31,0	29,5	19,0	32,2	56	31	18	E 2	W 5	W 3	4	4	4	.	
15	58,4	58,9	58,7	27,3	30,0	25,3	20,4	31,3	35	40	60	NE 2	NW 5	N 5	0	0	0	.	
16	60,0	59,4	59,2	23,2	25,0	23,2	19,3	26,2	77	70	81	E 1	NE 4	E 3	8	0	4	.	
17	60,3	59,6	59,4	22,6	23,0	22,8	19,4	23,8	68	74	77	NE 2	E 6	NE 6	4	4	7	.	
18	59,4	58,3	57,0	21,8	27,5	26,0	19,2	28,0	89	50	52	NE 1	NE 4	NE 5	10	4	4	2,3	
19	59,1	58,5	57,5	24,2	23,5	23,5	20,2	26,2	80	78	80	NE 1	N 6	N 4	4	0	2	0,1	Orage la nuit.
20	58,4	57,4	55,5	23,6	26,2	25,0	20,4	28,2	67	50	61	NW 3	NW 3	NW 3	8	0	4	.	
21	55,7	56,3	56,2	24,0	26,2	26,6	18,8	28,0	39	49	50	W 5	NW 6	SE 3	3	0	0	.	
22	57,1	55,4	54,8	26,2	27,2	25,6	19,4	29,8	40	27	63	SE 1	N 3	N 3	0	0	0	.	
23	54,9	54,6	55,0	28,2	27,6	27,0	21,2	32,8	22	43	45	SW 3	W 6	NW 7	0	0	0	.	
24	58,0	57,9	57,8	24,8	24,6	25,8	21,8	29,8	54	59	59	W 5	N 5	N 3	0	3	3	.	
25	60,2	60,5	59,9	24,8	25,0	24,0	19,8	26,3	50	54	61	E 1	NE 3	NE 3	0	0	0	.	
26	60,5	61,1	60,5	24,3	27,5	24,6	19,3	27,8	62	63	76	SE 1	NE 3	NE 3	0	0	0	.	
27	58,5	57,3	56,2	26,5	25,6	24,5	20,2	28,5	58	56	59	E 1	E 7	NE 6	0	0	0	.	
28	55,6	57,4	56,0	24,0	31,6	23,8	20,5	32,4	72	39	79	N 3	NW 3	N 3	0	0	0	.	
29	57,6	57,2	56,4	23,6	24,0	25,0	20,8	26,0	77	74	71	W 2	N 3	E 3	8	0	4	.	
30	58,2	58,6	58,4	24,0	25,8	24,2	21,6	26,0	79	72	80	E 1	N 4	N 3	8	0	4	.	
Moy.	58,78	58,73	58,17	23,86	25,45	24,46	19,06	27,61	59,4	56,5	63,1	2,1	4,3	3,9	3,1	2,2	2,5	8,9	

Juillet 1893.

ALGER (Hôtel-de-Ville).

Longitude 0°44′ E. — Latitude 36°47′. — Altitude 38m,5.

DATES.	PRESSION (700+).			TEMPÉRATURE.					HUMIDITÉ relative.			VENT. Direction et force.			NÉBULOSITÉ			PLUIE.	REMARQUES.
	7h	13h	17h	7h	13h	17h	Min.	Max.	7h	13h	17h	7h	13h	17h	7h	13h	17h		
1	60,1	59,9	59,4	23,2	24,8	24,8	21,2	26,0	90	76	76	NW 1	N 3	N 3	10	0	5	.	
2	61,0	61,0	60,6	23,7	27,0	25,0	21,2	27,8	80	66	73	NE 1	NE 3	NE 3	9	0	0	.	
3	60,3	59,8	58,8	20,2	30,2	32,2	21,8	33,0	72	51	37	NE 2	N 3	NE 3	0	0	0	.	
4	57,3	56,7	56,3	30,5	35,3	32,4	23,0	38,3	52	27	49	N 1	NW 3	E 3	0	0	0	.	
5	55,7	55,5	55,4	29,8	34,2	30,2	22,3	34,8	54	24	49	SE 1	W 3	NW 3	0	0	0	.	
6	56,7	56,2	55,9	27,3	26,8	25,2	22,2	28,5	62	75	81	SE 1	E 3	E 3	0	3	3	.	
7	57,0	56,9	56,4	26,2	26,2	25,8	20,3	27,0	73	71	72	SE 2	NE 4	E 4	0	0	0	.	
8	57,4	57,2	57,3	25,2	27,3	25,4	21,4	30,2	71	69	79	E 2	N 4	N 3	5	5	5	.	
9	58,3	58,3	57,3	26,8	27,0	26,5	21,2	28,8	69	64	71	SE 1	NE 3	NE 3	3	0	0	.	
10	57,9	57,0	56,3	25,5	26,6	25,7	21,2	27,8	76	72	79	SE 1	N 4	N 4	0	5	4	.	
11	57,0	56,6	56,2	27,0	31,6	28,8	20,2	33,2	57	33	55	SE 2	NW 5	N 4	0	0	0	.	
12	56,8	55,9	55,7	25,8	27,5	26,6	22,0	29,0	78	72	69	S 1	N 4	N 3	0	6	6	.	
13	55,6	55,0	54,9	26,2	31,0	27,4	22,4	31,5	62	51	53	SE 1	N 4	W 4	8	4	3	0,0	
14	56,0	55,6	55,1	25,5	27,0	26,8	21,5	29,6	69	60	61	N 3	NE 3	NE 3	0	0	0	.	
15	57,8	58,3	58,1	26,2	27,5	25,6	21,0	28,0	67	44	60	SE 1	NE 4	NE 3	0	6	0	.	
16	59,6	60,0	59,4	25,8	26,0	25,0	21,8	26,2	53	62	65	E 1	E 5	E 5	0	6	6	.	
17	60,9	61,6	61,2	24,8	25,8	24,8	20,2	26,4	76	66	74	E 1	NE 4	NE 4	0	0	0	.	
18	61,9	61,3	60,3	24,2	25,0	25,2	20,6	26,2	74	70	72	NE 1	E 4	E 3	0	0	0	.	
19	58,6	57,5	56,0	23,0	27,4	26,7	19,8	29,2	76	57	60	NE 1	N 3	E 3	0	0	0	.	
20	55,1	56,2	55,4	24,4	29,7	28,2	21,2	31,6	74	51	51	W 5	N 4	W 4	6	0	0	.	
21	56,1	56,3	55,8	21,3	28,2	26,6	19,8	28,3	93	71	77	N 1	NE 3	NE 3	10	4	4	.	Brouillard intense le matin.
22	58,6	60,1	57,0	25,0	26,2	28,5	20,3	28,8	74	77	39	W 2	S 3	S 4	7	10	10	0,2	
23	61,8	62,2	61,1	25,0	27,5	25,0	20,8	28,0	77	77	76	SW 1	E 3	E 3	7	4	4	.	
24	60,6	59,7	59,0	24,5	25,5	24,5	21,2	26,0	77	69	74	E 3	NE 4	NE 4	6	0	0	.	
25	59,5	58,8	57,8	25,2	26,0	25,2	20,4	27,8	69	72	74	E 1	N 3	N 3	4	4	4	.	
26	58,0	56,5	55,6	24,5	27,2	25,2	20,2	28,2	72	66	76	E 1	N 3	NE 3	0	6	6	.	
27	54,8	55,4	56,5	24,5	26,8	22,3	21,2	27,2	77	74	81	N 3	E 3	E 5	8	8	2	0,1	
28	57,8	59,0	58,9	24,6	25,5	24,5	19,8	26,2	68	64	69	SE 1	E 4	E 3	0	3	3	.	
29	61,0	60,5	60,0	25,2	24,5	24,5	20,0	27,2	55	68	65	SE 1	N 4	N 3	0	3	0	.	
30	59,6	58,9	57,3	22,6	27,0	26,0	19,2	27,8	68	34	42	N 1	N 3	N 3	0	0	0	.	
31	58,1	58,4	57,8	24,6	26,5	26,2	20,2	28,0	50	68	71	N 1	NE 3	NE 3	0	0	0	.	
Moy.	58,29	58,14	57,51	25,30	27,57	26,35	20,95	28,92	69,8	61,3	65,5	1,5	3,5	3,4	2,7	2,5	2,1	0,3	

Août 1893.

ALGER (Hôtel de Ville).

Longitude 0°44′ E. — Latitude 36°47′. — Altitude 38m,5.

DATES.	PRESSION (700 +).			TEMPÉRATURE.					HUMIDITÉ relative.			VENT. Direction et force.			NÉBULOSITÉ.			PLUIE.	REMARQUES.
	7h	13h	17h	7h	13h	17h	Min.	Max.	7h	13h	17h	7h	13h	17h	7h	13h	17h		
1	58,0	57,2	56,7	24,6	24,5	23,6	21,2	25,2	73	74	72	NE 3	NE 6	NE 6	8	4	3	.	
2	58,2	59,6	59,1	22,5	24,5	23,0	20,0	26,0	81	77	79	NE 2	N 4	NE 3	2	8	8	0,0	
3	59,2	58,5	57,1	22,8	26,2	24,2	20,2	31,2	84	69	72	NE 2	NE 5	SE 5	5	0	10	.	
4	57,2	58,1	58,2	26,5	28,5	26,6	20,0	31,0	66	60	71	W 1	W 6	W 5	5	5	5	3,7	
5	60,6	60,7	60,4	23,8	26,5	24,2	21,0	27,2	72	72	85	W 1	N 3	N 3	0	0	0	.	
6	59,3	58,5	57,5	24,0	29,0	27,7	20,2	29,5	77	41	52	N 1	N 3	N 3	0	0	0	.	
7	57,5	57,3	56,8	26,2	26,4	25,2	22,7	27,8	62	63	70	NE 1	E 3	NE 4	0	0	0	.	
8	58,0	58,6	58,5	24,0	25,3	24,3	20,2	26,6	80	77	85	NE 1	N 3	NE 3	0	0	6	.	
9	59,2	59,3	58,8	23,5	26,2	24,8	20,2	27,2	78	72	74	E 1	N 3	NE 4	4	4	1	.	
10	58,8	59,3	58,3	24,3	26,2	26,0	19,0	28,5	77	73	75	NW 1	N 3	N 3	6	0	0	.	
11	59,3	59,8	59,3	25,6	25,5	25,5	20,3	26,4	73	78	84	N 1	N 4	N 3	0	0	6	.	
12	59,3	58,7	58,2	22,8	27,2	26,0	20,0	28,2	87	69	71	E 1	N 3	N 3	3	0	0	.	
13	58,9	59,3	58,3	25,5	28,0	27,0	20,8	28,6	76	54	59	N 3	N 3	N 3	0	0	0	.	
14	60,3	60,3	59,9	24,8	27,6	27,2	21,2	28,5	79	71	72	NE 1	NE 3	E 3	4	0	2	.	
15	59,6	58,6	57,7	26,2	28,0	26,0	20,5	30,2	67	69	75	N 1	NE 3	NE 3	0	0	0	.	
16	60,3	60,6	60,1	24,0	25,8	26,2	20,2	30,0	69	76	77	NW 1	NE 4	E 4	0	0	0	.	
17	60,5	60,5	60,2	23,5	27,5	25,8	20,6	28,2	72	66	75	NE 1	N 3	NNE 2	0	0	0	.	
18	59,5	59,3	58,8	23,6	25,6	26,3	20,2	28,0	81	78	78	NW 1	N 3	N 3	7	4	4	.	
19	58,5	58,3	58,4	23,8	26,3	25,8	21,8	28,8	83	71	76	NE 1	N 4	N 3	5	5	5	.	
20	59,5	58,9	58,1	25,5	27,2	25,5	20,2	28,5	70	65	65	W 1	NW 3	NW 3	4	4	4	.	
21	59,6	59,5	58,9	25,5	27,0	25,6	20,7	28,6	76	67	78	W 1	N 3	N 3	8	0	4	.	
22	59,5	59,8	59,2	24,5	28,2	26,8	22,2	29,6	85	73	77	NE 1	N 3	N 3	0	6	6	.	
23	59,5	59,9	59,7	24,3	28,6	26,3	22,0	28,8	87	72	81	N 1	N 3	N 3	4	4	4	.	
24	60,8	60,9	60,9	24,5	26,8	26,2	22,2	28,2	83	75	79	N 1	N 3	NE 3	4	0	8	.	
25	62,5	62,0	61,1	25,3	26,5	25,5	22,4	28,2	77	75	84	NE 1	N 3	N 3	0	0	6	.	
26	61,0	59,9	58,8	24,6	25,5	25,6	22,0	27,4	82	79	81	E 1	N 3	NE 3	4	4	7	.	
27	56,7	56,5	54,9	26,7	28,2	27,0	21,8	28,8	72	65	72	S 1	NE 3	NE 3	1	4	4	0,0	
28	56,8	56,3	56,2	25,5	28,8	26,2	23,2	30,4	70	51	81	NW 1	N 5	NE 3	10	4	4	0,0	
29	57,0	57,4	57,8	25,6	26,7	27,2	22,8	29,5	78	66	57	NW 3	N 4	W 3	4	10	4	0,0	
30	58,1	56,4	56,2	26,3	29,0	27,3	21,5	31,0	45	51	57	W 1	NW 5	SW 3	4	1	4	.	
31	56,0	55,9	56,0	26,7	27,8	26,0	21,4	30,2	43	61	71	W 1	N 5	NE 4	5	5	5	.	
Moy.	59,01	58,90	58,39	24,74	26,94	25,83	21,05	28,59	74,4	68,1	73,7	1,3	3,6	3,3	3,1	2,3	3,5	3,7	

Septembre 1893.

ALGER (Hôtel de Ville).

Longitude 0°44′ E. — Latitude 36°47′. — Altitude 38m,5.

DATES.	PRESSION. (700+).			TEMPÉRATURE.					HUMIDITÉ relative.			VENT. Direction et force.			NÉBULOSITÉ.			PLUIE.	REMARQUES.
	7h	13h	17h	7h	13h	17h	Min.	Max.	7h	13h	17h	7h	13h	17h	7h	13h	17h		
1	58,0	59,0	58,9	26,2	27,2	25,2	21,2	28,5	66	62	70	S 1	N 3	E 3	0	6	6	.	
2	61,2	61,1	60,5	25,6	26,5	25,3	21,5	27.8	59	63	63	E 1	E 4	E 4	0	0	0	.	
3	59,9	58,6	57,6	24,5	27,0	26,2	20,0	27,4	52	59	64	NE 1	E 3	E 3	0	3	3	.	
4	58,1	58,1	57,3	24,8	25,8	24,6	21,2	26,2	65	67	73	SE 1	E 6	E 6	0	6	0	.	
5	56,7	56,4	55,4	24,8	28,0	26,7	18,4	29,5	79	69	69	E 3	E 3	NE 3	5	5	5	.	
6	58,1	57,7	57,2	27,2	29,0	29,0	21,5	34,0	58	57	52	NW 3	N 4	N 3	7	4	7	0,1	
7	60,8	61,0	60,7	26,8	31,6	26,2	22,6	33,6	77	56	81	W 2	N 3	N 3	8	4	3	.	Siroco la nuit et la journée.
8	61,6	60,7	60,5	26,2	26,8	25,8	23,2	31,6	81	80	87	N 1	N 4	N 4	4	4	7	.	
9	58,5	58,0	56,9	26,6	30,2	29,0	23,0	33,4	71	41	35	N 1	N 5	W 3	5	5	5	.	
10	56,7	56,6	55,0	25,5	28,8	26,5	22,2	29,0	70	58	65	SE 1	SE 3	SE 3	0	6	6	1,1	Orage la nuit.
11	52,2	52,9	54,0	28,8	29,6	26,8	22,6	35,2	53	60	75	S 1	NW 4	S 3	2	8	8	0,0	Siroco la journée.
12	55,2	55,7	56.7	26,5	28,6	26,2	23,0	31,0	68	53	57	W 3	N 4	N 4	5	5	8	.	Siroco la nuit.
13	58,0	58,2	57,7	26,2	27,2	24,6	22,2	30,0	60	60	74	NW 1	NE 3	N 5	0	5	10	0,4	Orage de 16 h. a 17 h.
14	59,7	58.3	57,9	29.3	37,5	33,0	23,2	41,2	38	33	33	SE 1	E 3	N 3	8	5	5	.	Violent siroco la journée.
15	61,2	60,2	59,3	33,0	35,5	30,6	27,0	39,8	26	22	46	S 1	N 3	NW 3	0	0	6	0,0	Siroco la nuit et la journée.
16	60,0	58,5	58,2	27,2	29,0	26,2	24,6	29,5	60	60	66	W 5	W 3	NW 3	0	9	9	.	Siroco la nuit.
17	58,3	57,6	56,4	25,3	28,0	25,3	21,3	29,2	52	50	52	SW 3	W 3	W 3	0	6	6	0,7	Éclairs la nuit.
18	56,3	55,3	54,6	25,5	27,0	24,6	21,2	27,3	76	64	77	E 1	NE 3	E 3	3	0	6	.	
19	52,6	52,5	51,9	23,8	28,0	28,0	21,3	28,4	72	72	60	E 1	E 3	NE 3	8	3	10	.	
20	57,0	57,0	57,6	24,3	26,4	24,5	22,0	29,4	51	46	55	SW 1	NW 6	NW 3	6	0	6	.	
21	58,3	57,9	57,9	23,8	24,6	24,2	19,2	29,0	60	53	68	S 1	N 5	N 4	0	0	6	.	
22	59,1	57,7	56,8	24,2	25,5	23,8	19,2	26,5	69	57	63	W 1	N 3	E 4	0	0	0	.	
23	54,8	53,9	53,4	23,5	27,0	24,8	21,7	30,0	72	64	80	NE 3	N 3	N 3	8	2	8	0,0	
24	53,4	52,4	53,3	26,6	31,0	27,2	22,0	31,2	47	39	51	S 1	SW 3	SW 3	5	5	5	0,0	
25	60,5	58,9	59,5	21,6	23,8	23,5	19,4	26,6	71	56	58	SW 3	W 3	NW 3	10	10	10	5,5	Éclairs la nuit.
26	61,3	60,9	61,1	23,2	25,5	23,2	19,4	27,2	61	55	59	W 1	N 4	N 3	2	8	8	.	
27	63,1	62,6	62,4	22,5	25,2	23,2	20,0	26,0	68	61	58	NW 1	N 3	NE 3	8	4	3	.	
28	63,6	62,8	61,4	22,5	25.3	23,7	20,2	26,2	72	52	61	SE 1	N 3	E 3	8	5	5	.	
29	59,1	58,1	57,4	23,4	25,6	24,5	20,8	26,6	64	67	66	E 1	N 3	NE 3	8	8	8	.	
30	54,8	53,9	53,9	23,7	29,2	26,2	20,4	31,6	77	38	47	W 6	W 6	W 5	5	5	5	.	
Moy.	58,27	57,75	57,38	25,44	28,01	25,95	21,52	30,10	63,2	55,8	62,2	1,7	3,6	3,4	3,8	4,4	5,8	7,8	

Octobre 1893.

ALGER (Hôtel de Ville).

Longitude 0°44′ E. — Latitude 36°47′. — Altitude 38m,5.

DATES.	PRESSION (700 +).			TEMPÉRATURE.					HUMIDITÉ relative.			VENT. Direction et force.			NÉBULOSITÉ.			PLUIE.	REMARQUES.
	7h	13h	17h	7h	13h	17h	Min.	Max	7h	13h	17h	7h	13h	17h	7h	13h	17h		
1	56,2	56,5	57,2	24,3	25,5	24,0	21,0	27,0	50	43	56	SW 3	W 5	W 3	8	8	2	.	
2	61,4	61,5	61,2	19,2	23,6	22,2	16,2	26,8	72	42	42	W 3	NW 3	W 3	5	5	5	6,5	Orage le matin.
3	60,8	58,9	58,2	20,2	25,8	22,0	17,2	27,0	43	32	63	W 3	W 3	W 4	4	4	4	.	
4	57,3	55,6	55,9	22,2	26,2	23,2	17,2	29,2	41	38	61	W 1	NW 5	W 5	6	6	6	.	
5	56,5	56,0	56,3	23,6	26,2	24,5	18,4	27,2	58	44	50	W 1	N 3	N 3	0	0	0	.	
6	58,4	57,0	57,3	23,8	26,6	22,8	19,2	28.8	63	38	70	W 1	N 3	N 3	2	4	3	.	
7	57,6	55,6	54,1	23,5	26,6	23,6	19,2	28,4	59	47	67	W 1	E 3	E 3	1	4	4	.	
8	56,1	56,3	54,9	23,5	25,0	23,0	19,2	27,6	56	54	65	NW 1	E 3	E 3	0	6	6	.	
9	59,4	61,2	61,9	21,8	23,2	21,6	18,2	25,3	56	50	56	SW 1	W 6	W 6	2	8	8	.	
10	64,4	63,5	65,3	21,6	22,5	21,4	18,7	23,8	60	55	67	SW 1	E 4	E 5	6	0	0	.	
11	60,4	59,8	59,6	21,8	26,0	24,0	19,2	28,0	75	72	75	E 1	NE 3	NE 3	6	3	3	.	
12	61,5	61,1	61,2	23,0	23,2	22,5	19,0	25,8	78	80	81	W 1	N 3	NE 3	5	5	5	.	Forte rosée la nuit.
13	63,0	62,9	62,9	22,0	25,3	23,5	20,2	26,0	82	74	80	E 1	E 4	E 4	8	2	8	.	
14	63,9	64,2	64,0	22,6	23,6	22,3	20,2	26,2	81	72	74	E 1	NE 3	E 3	4	4	4	.	
15	63,6	64,2	63,2	21,4	25,0	23,8	18,6	25,5	82	57	61	E 1	E 3	E 3	0	0	0	.	
16	62,1	62,2	62,0	23,0	24,5	22,5	18,7	27,6	50	71	68	E 1	N 4	NE 3	0	0	0	.	
17	62,4	61,5	61,8	23,0	23,4	22,2	18,2	25,3	53	56	74	N 1	NE 3	NE 3	1	4	4	.	
18	62,1	61,4	61,3	20,5	22,5	21,5	18,3	23,6	80	66	70	W 1	N 3	N 3	5	5	5	.	Forte rosée la nuit.
19	60,3	60,3	60,6	19,8	23,2	21,8	17,2	26,0	81	65	71	SW 1	N 3	NW 2	4	4	4	.	Forte rosée la nuit.
20	60,5	60,5	60,5	18,7	17,8	19,8	16,4	22,0	83	90	76	SE 3	SW 3	SW 3	10	10	7	60,8	Orage la nuit.
21	61,8	62,5	62,3	20,6	20,6	20,2	15,0	24,0	51	66	67	NE 3	E 3	NE 3	4	7	7	13,4	
22	63,3	64,0	62,9	20,3	23,5	21,5	17,4	24,2	64	58	64	NE 1	NE 3	NE 3	6	6	6	0,0	
23	64,2	63,5	63,1	19,6	21,8	20,5	16,2	23,8	61	53	64	S 1	N 3	N 3	3	0	0	.	
24	63,0	62,9	62,5	18,5	21,6	21,0	15,4	22,5	75	62	65	SE 1	NE 5	E 7	0	0	0	.	Forte rosée la nuit.
25	63,1	62,5	62,9	20,6	22,8	21,0	16,3	25,4	42	53	74	S 1	NW 3	NW 3	1	4	4	.	
26	63,0	60,8	61,5	20,7	21,2	20,2	17,2	25,8	70	75	78	W 1	N 3	N 3	4	7	4	0,1	Rosée la nuit.
27	61,5	61,0	61,1	18,8	21,5	20,2	16,8	23,5	81	65	76	W 1	NW 3	NW 3	5	5	5	.	
28	61,7	62,1	62,1	19,0	22,2	20,0	16,5	23,2	79	58	58	W 1	E 3	E 3	4	4	4	.	
29	60,8	60,1	59,1	18,6	22,8	21,0	15,2	23,4	59	38	47	SE 1	NE 3	NE 3	0	0	0	.	
30	57,2	55,3	55,0	19,8	22,2	21,0	15,8	25,2	67	60	77	E 1	E 1	E 1	0	6	6	.	
31	52,9	51,7	51,8	19,2	23,2	20,8	17,4	26,2	70	44	75	W 1	N 3	N 3	2	8	8	.	
Moy.	60,66	60,21	60,05	21,14	23,52	21,92	17,73	25,62	65,2	57,4	66,8	1,3	3,3	3,3	3,4	4,2	3,9	80,8	

Novembre 1893.

ALGER (Hôtel de Ville).

Longitude 0°44′ E. — Latitude 36°47′. — Altitude 38m,5.

DATES.	PRESSION (700 +). 7h	13h	17h	TEMPÉRATURE. 7h	13h	17h	Min.	Max.	HUMIDITÉ relative. 7h	13h	17h	VENT. Direction et force. 7h	13h	17h	NÉBULOSITÉ. 7h	13h	17h	PLUIE.	REMARQUES.
1	53,3	56,6	58,1	22,8	23,0	21,0	18,0	23,5	44	46	60	SW 3	W 3	W 3	4	4	4	0,0	
2	61,7	61,0	61,5	18,8	21,6	20,2	15,5	22,8	81	69	69	N 2	NE 3	E 5	5	5	5	.	
3	61,5	60,1	59,9	18,6	20,2	19,6	15,8	22,0	79	73	76	E 1	NE 5	NE 5	6	6	6	.	Forte rosée la nuit.
4	57,2	55,0	55,1	19,2	23,7	22,0	16,2	25,2	77	67	76	E 1	NE 1	S 2	0	4	8	.	Forte rosée la nuit.
5	55,8	55,7	55,9	17,5	20,5	19,5	16,6	21,0	84	76	79	W 4	W 3	W 3	10	7	7	13,1	
6	56,8	55,8	57,5	19,2	24,5	20,8	16,6	25,8	63	44	60	W 1	W 3	SW 3	5	5	5	.	
7	53,9	50,7	51,8	19,2	28,5	21,3	17,0	28,8	68	32	57	SW 2	SW 3	NW 6	4	4	7	0,0	
8	51,6	50,1	50,2	19,2	22,8	19,0	16,4	23,5	50	43	66	W 3	NW 3	W 3	7	4	4	.	
9	48,9	49,7	51,0	17,5	20,2	17,5	15,5	21,6	59	53	70	SW 1	SW 4	W 3	4	4	4	1,2	
10	55,1	56,6	57,6	16,2	18,3	16,2	14,2	20,8	63	58	65	SW 3	NW 5	NW 3	5	5	5	3,2	
11	60,0	59,9	60,1	15,8	18,3	17,2	13,0	20,0	79	62	70	W 1	E 3	E 3	0	6	6	.	Forte rosée la nuit.
12	60,3	60,1	59,6	17,2	21,0	20,0	14,2	21,6	71	57	71	E 1	E 3	E 3	8	4	3	0,0	Rosée la nuit.
13	60,9	60,8	61,3	20,6	21,5	20,5	16,2	23,2	54	61	66	W 3	NW 3	W 3	5	7	9	.	
14	61,4	60,6	61,1	19,3	21,3	19,2	16,4	23,0	77	64	81	W 1	W 3	N 3	5	5	5	.	Forte rosée la nuit.
15	60,5	58,2	59,4	18,0	23,2	19,5	15,0	24,6	73	53	70	SW 1	W 3	W 3	6	6	0	.	Forte rosée la nuit.
16	59,5	58,9	59,1	18,2	21,9	19,2	15,4	24,2	69	54	77	W 1	W 3	NW 3	4	4	4	.	
17	58,3	57,2	56,9	20,0	20,5	20,0	16,6	22,2	76	71	74	W 1	W 6	W 5	4	10	10	0,0	
18	52,3	49,8	50,3	19,7	22,2	19,3	16,6	22,5	69	51	70	W 4	W 8	W 8	7	4	10	0,0	
19	53,2	52,4	52,4	14,3	16,0	15,0	9,3	16,5	39	39	49	N 6	NW 6	NW 6	8	8	8	3,5	
20	52,8	54,8	55,7	13,5	14,5	12,8	10,3	15,2	96	38	49	NW 6	W 5	NW 4	10	4	4	4,5	Grêle la nuit.
21	58,0	58,7	59,7	11,2	17,6	14,2	7,2	18,0	57	37	53	SW 3	W 4	NW 4	5	5	5	.	
22	60,1	57,9	57,4	12,8	16,0	14,6	6,8	16,0	55	45	59	S 2	SE 3	SE 3	5	9	10	0,0	
23	53,3	52,0	52,6	11,2	13,5	12,5	9,2	14,0	63	56	54	W 4	W 5	W 5	7	10	7	22,8	Grêle la journée.
24	52,0	54,2	56,2	8,3	8,8	6,7	4,3	11,2	73	73	74	SW 3	W 6	W 7	10	10	10	27,7	Grêle la journée.
25	64,0	64,8	65,1	9,3	13,5	10,8	4,8	13,8	79	56	65	SW 5	W 4	SW 4	8	8	8	55,4	
26	64,4	63,5	61,6	9,8	15,0	13,5	7,0	15,2	57	51	52	SW 4	W 4	W 4	5	5	5	0,1	
27	60,6	60,2	61,0	11,2	16,8	13,2	8,4	18,2	59	41	68	W 3	W 3	NW 3	0	0	0	.	
28	64,1	63,5	63,7	11,8	14,6	14,2	7,2	17,4	63	76	78	NE 3	NE 3	NE 5	2	8	8	0,0	
29	62,1	58,6	57,7	12,6	12,7	12,2	10,8	14,4	75	87	84	E 1	S 3	S 3	7	10	10	22,0	
30	54,2	55,3	56,0	12,2	14,5	13,6	10,2	15,6	84	61	67	SW 4	W 5	W 5	10	7	7	80,8	
Moy.	57,93	57,09	57,52	15,84	18,89	16,84	12,69	20,06	68,0	56,5	67,0	2,6	3,9	4,0	5,5	5,9	6,1	234,3	

Décembre 1893.

ALGER (Hôtel de Ville).

Longitude 0°44′ E. — Latitude 36°47′. — Altitude 38m,5.

DATES.	PRESSION (700+). 7h	13h	17h	TEMPÉRATURE. 7h	13h	17h	Min.	Max.	HUMIDITÉ relative. 7h	13h	17h	VENT. Direction et force. 7h	13h	17h	NÉBULOSITÉ. 7h	13h	17h	PLUIE.	REMARQUES.
1	58,1	58,0	58,8	12,2	16,6	14,8	10,0	17,0	72	58	74	W 3	W 3	W 3	10	8	3	12,7	
2	59,6	58,7	58,6	13,8	17,6	15,2	10,0	18,8	60	60	72	W 1	NW 3	NW 3	4	7	4	.	
3	58,1	57,0	56,5	13,7	19,5	17,5	11,2	20,4	67	36	65	NW 2	NW 3	NW 3	5	5	5	.	Forte rosée la nuit.
5	55,9	54,9	55,3	15,8	15,0	14,2	12,2	16,4	75	76	78	W 1	W 3	W 3	8	10	6	1,2	
4	56,8	57,4	56,7	14,2	14,7	12,2	11,2	15,4	69	50	70	N 5	NE 5	SW 4	10	7	10	4,2	
6	54,7	53,8	54,1	9,6	11,0	11,0	7,2	13,0	84	75	80	N 5	NE 4	N 5	10	10	10	22,1	
7	52,2	52,1	52,5	12,3	12,7	12,2	10,6	13,5	82	72	79	N 8	N 8	NW 8	10	10	10	34,5	
8	54,2	55,1	56,1	12,2	13,5	12,8	10,3	13,8	79	64	61	N 4	N 5	NW 4	10	7	7	19,9	
9	57,2	56,7	57,4	11,2	15,5	14,6	9,2	16,2	61	49	59	SW 4	W 4	W 3	8	2	8	.	
10	59,9	59,8	59,5	12,7	18,0	16,6	9,0	18,6	59	57	56	W 3	W 3	W 3	4	4	4	.	
11	58,6	57,0	56,7	14,6	22,2	18,5	11,2	22,7	68	31	52	W 1	SW 3	SW 3	5	5	5	.	Siroco la journée.
12	60,7	61,7	62,6	13,8	15,2	13,8	12,3	15,8	78	66	73	W 3	W 3	NW 3	8	8	8	4,0	
13	64,4	63,9	63,6	11,2	15,3	15,2	8,8	15,6	54	56	61	W 3	W 3	SW 3	2	8	8	.	
14	62,2	60,4	60,1	13,8	17,2	16,2	10,2	20,2	67	54	59	SW 1	W 3	W 3	6	6	6	.	
15	62,4	63,8	64,7	14,0	18,0	15,5	12,2	18,8	76	69	81	S 1	E 3	NE 5	8	3	10	0,3	
16	66,9	65,7	65,2	14,8	16,2	15,7	12,2	16,8	76	73	75	SE 3	E 6	E 6	3	4	8	1,0	
17	63,4	62,4	61,3	14,2	14,0	14,2	12,6	14,8	69	76	83	SE 3	SE 3	SE 3	10	7	10	3,6	
18	57,8	57,4	57,6	12,5	15,8	13,8	10,4	16,0	61	44	57	S 3	S 3	SE 3	7	4	4	4,5	
19	58,2	58,4	58,5	12,0	14,6	12,7	9,0	15,7	49	50	61	W 1	SW 3	SW 3	4	4	4	.	
20	58,2	57,6	58,0	11,5	13,2	13,2	9,3	15,8	78	77	77	W 3	SW 3	W 3	10	10	10	21,2	Grêle la nuit.
21	57,5	54,5	54,9	15,2	14,2	14,6	10,2	17,6	70	61	53	NW 3	W 5	W 5	10	10	10	3,3	Orage et grêle la journée.
22	59,7	60,3	61,3	12,3	13,0	13,0	9,0	13,8	52	45	49	N 8	N 7	N 7	10	7	7	0,9	Grêle la matinée.
23	65,7	65,9	66,4	12,8	14,8	13,4	8,8	15,3	43	43	54	N 4	N 4	N 4	5	5	5	.	
24	67,4	67,1	67,1	11,5	15,5	14,5	9,3	16,6	66	49	57	W 1	W 3	W 3	4	4	4	2,0	
25	67,4	67,7	68,1	11,5	14,2	13,7	10,2	17,2	81	61	60	N 1	N 3	N 3	0	6	6	.	Forte rosée la nuit.
26	68,6	68,4	68,0	11,7	15,0	13,2	10,4	16,2	76	60	75	W 1	N 3	N 3	6	0	0	.	Forte rosée la nuit.
27	65,6	64,0	63,9	12,5	16,3	13,8	10,2	18,4	54	51	71	W 1	NW 3	N 3	0	0	6	.	
28	64,9	65,6	65,5	13,2	13,4	12,8	11,6	14,8	57	56	34	NE 3	N 3	E 3	8	4	3	1,5	
29	66,8	66,6	66,4	10,5	13,8	11,5	8,2	14,8	60	41	59	SE 1	E 3	NE 3	5	5	5	0,3	
30	66,7	66,4	66,1	9,2	12,2	11,3	7,2	17,8	68	56	45	SW 2	SE 3	E 3	2	8	8	4,8	
31	65,6	63,9	62,7	9,8	13,7	12,7	6,8	14,6	66	54	50	SE 1	E 3	E 4	0	0	6	.	
Moy.	61,14	60,72	60,78	12,59	15,22	14,01	10,03	16,53	67,0	56,8	63,9	2,7	3,7	3,7	6,2	5,7	6,5	142,0	

Janvier 1893.

BIZERTE.

Longitude 7°30′ E. — Latitude 37°17′. — Altitude 6m.

DATES.	PRESSION (700 +).			TEMPÉRATURE.					HUMIDITÉ relative.			VENT. Direction et force.			NÉBULOSITÉ.			PLUIE.	REMARQUES.
	7h	13h	19h	7h	13h	19h	Min.	Max.	7h	13h	19h	7h	13h	19h	7h	13h	19h		
1	48,1	48,3	48,5	7,6	14,8	10,2	6,2	14,8	86	56	84	W 3	W 2	W 3	2	2	4	17,1	
2	49,9	51,3	53,2	10,0	11,6	8,6	6,0	13,2	89	46	79	WSW 4	WNW 5	NW 3	5	4	5	23,5	
3	54,1	55,4	55,2	7,0	7,6	8,0	4,8	10,8	77	61	59	NW 6	NW 7	NW 7	6	6	6	11,8	Grêle dans la journée.
4	54,6	54,4	54,5	6,4	8,6	9,8	6,0	10,8	73	65	59	NW 6	NW 7	NW 7	6	6	6	7,4	Grêle et orage la nuit.
5	56,5	57,1	57,5	8,2	9,8	10,0	6,0	11,0	87	69	60	NW 5	NW 6	NW 6	6	5	5	4,5	
6	58,5	59,3	59,4	10,4	10,6	10,4	9,4	11,2	58	77	76	NW 5	N 5	NW 4	5	4	4	.	
7	60,3	59,5	59,5	10,0	12,4	7,0	7,0	12,8	69	68	91	NW 2	NW 3	NW 2	2	2	3	.	
8	57,6	56,4	57,3	7,2	13,4	9,0	4,8	13,4	89	89	92	S 2	SE 2	SSE 1	2	2	1	.	
9	56,6	55,4	55,5	6,8	15,4	12,0	5,0	13,8	94	72	89	SE 1	SE 2	E 3	2	1	2	.	
10	53,5	53,4	54,1	7,8	15,4	13,6	5,6	15,6	89	83	87	SE 2	SE 1	NW 2	5	4	3	.	Brouillard le matin.
11	53,0	52,8	53,1	12,8	13,6	13,0	7,8	15,6	87	82	83	W 3	WSW 4	WSW 3	5	5	4	4,2	
12	50,7	49,4	51,7	9,2	13,8	10,6	7,8	14,8	92	78	89	SW 2	W 3	NNW 1	3	4	2	2,6	
13	52,0	55,3	58,7	8,8	11,8	6,6	6,8	14,8	89	85	83	NNE 5	N 6	W 4	6	5	5	14,8	
14	58,6	58,4	58,9	10,0	10,4	9,6	4,6	11,8	46	68	64	NW 6	W 6	W 5	3	5	3	3,0	Grêle la nuit.
15	55,8	52,5	52,4	8,0	13,6	10,0	5,4	13,6	89	69	82	SW 3	S 3	SW 4	3	4	5	6,8	
16	50,5	49,0	47,3	6,0	5,6	5,8	4,8	9,4	88	85	88	SW 2	WSW 4	WNW 5	6	5	6	14,8	Orage la nuit.
17	47,6	49,4	50,4	8,4	6,4	6,0	5,0	11,4	50	88	91	NW 7	W 6	W 6	4	5	6	22,5	Orage la nuit.
18	49,4	49,6	52,6	5,8	6,0	7,4	3,6	8,8	94	91	80	NW 3	WSW 4	W 3	6	7	5	22,3	Orage et grêle la nuit.
19	53,0	53,2	54,6	5,6	6,2	8,0	5,0	11,2	94	88	78	NW 7	NW 7	NW 7	6	6	7	39,1	Orage la nuit.
20	58,6	61,2	63,4	10,6	9,8	10,6	8,8	11,6	80	71	74	NE 5	NW 4	NW 3	6	5	4	15,4	
21	65,2	64,5	63,5	10,4	11,6	11,6	7,0	12,2	63	78	74	NW 5	W 6	W 7	5	4	4	4,1	
22	61,6	60,6	62,5	7,0	10,6	9,4	5,6	11,4	88	77	63	NW 6	NW 7	NW 7	6	5	6	7,3	
23	64,6	63,5	62,2	9,8	12,4	10,8	6,4	12,8	64	72	61	NW 3	WNW 6	NW 6	5	4	6	1,0	
24	61,0	64,5	67,8	11,6	13,0	12,0	10,0	14,6	67	87	84	NW 6	N 5	NNW 4	6	4	3	6,7	
25	67,9	67,3	67,1	9,8	13,6	13,0	7,8	14,0	92	82	73	W 3	NW 4	WNW 2	3	4	4	1,0	
26	67,2	65,5	65,1	7,4	14,8	11,4	5,2	15,2	91	74	83	WSW 3	SW 2	SE 1	2	2	1	.	
27	63,6	63,5	64,5	6,2	14,0	11,6	4,6	15,0	94	74	69	SW 3	NW 4	NW 1	3	3	1	.	Rosée.
28	65,5	65,4	66,4	8,2	14,6	10,4	5,4	15,8	94	59	76	WSW 2	NE 3	S 2	2	3	2	.	
29	66,3	66,4	68,3	7,6	15,4	10,6	5,0	16,2	83	70	80	SW 1	SW 1	NW 1	2	2	3	.	
30	69,1	69,5	70,2	7,4	13,8	11,6	6,0	14,2	94	87	88	WSW 2	SW 1	NW 1	5	3	2	.	
31	72,5	72,4	73,2	9,2	14,0	12,6	6,4	14,8	98	74	77	SW 2	NNW 3	NNW 1	2	2	2	.	
Moy.	58,17	58,21	58,99	8,43	11,76	10,04	6,12	13,12	82,2	74,9	77,9	3,7	4,2	3,6	4,2	4,0	3,9	229,9	

Février 1893.

BIZERTE.

Longitude 7°30′ E. — Latitude 37°17′. — Altitude 6m.

DATES.	PRESSION (700 +).			TEMPÉRATURE.					HUMIDITÉ relative.			VENT. Direction et force.			NÉBULOSITÉ			PLUIE.	REMARQUES.
	7h	13h	19h	7h	13h	19h	Min.	Max.	7h	13h	19h	7h	13h	19h	7h	13h	19h		
1	72,5	71,3	70,8	8,6	14,0	10,0	7,4	15,2	95	67	92	SW 2	WNW 3	WNW 1	3	2	2	.	
2	68,1	68,3	68,2	13,0	14,6	12,8	9,2	15,2	70	68	64	NW 5	NW 6	NW 5	2	1	2	.	
3	65,2	63,0	62,3	13,4	13,8	13,0	12,2	15,6	73	65	85	NW 5	WNW 6	WNW 6	2	1	4	.	
4	60,4	62,0	63,3	12,2	12,0	11,6	10,2	13,2	70	63	64	N 3	NE 4	NE 5	5	4	4	1,0	
5	64,8	66,2	66,4	9,6	9,0	7,0	8,8	10,4	54	58	77	NE 5	N 6	N 6	2	3	5	1,5	
6	69,7	70,4	71,5	8,2	9,4	8,6	6,8	10,4	48	63	60	NE 6	NE 5	N 4	2	4	4	3,2	
7	70,1	70,1	69,8	9,2	9,6	10,0	8,2	11,4	58	66	79	N 4	NNE 4	NE 5	4	5	4	1,5	Grêle dans l'après-midi.
8	71,1	69,4	68,5	8,0	12,0	10,8	4,8	13,6	86	65	75	NW 2	NW 3	NW 2	2	4	4	.	
9	64,9	63,3	62,8	9,0	11,8	10,0	6,6	13,4	89	78	82	W 3	WNW 4	WNW 2	3	5	3	0,9	
10	64,1	65,8	64,5	11,2	13,0	14,0	6,2	14,6	61	85	63	NNW 4	NW 5	WNW 6	2	2	3	1,6	
11	63,5	65,3	68,0	13,4	14,8	12,6	12,2	15,6	73	68	75	NW 5	NW 6	NW 4	2	3	2	.	
12	67,2	66,3	66,4	10,6	16,0	12,6	8,0	17,2	89	73	82	WSW 1	NW 3	NW 2	2	2	1	.	
13	66,3	66,3	66,6	13,0	15,4	10,0	10,6	16,0	80	60	84	NW 3	NNW 2	WNW 1	4	1	0	.	
14	65,9	65,3	65,3	9,4	18,8	12,0	5,4	19,4	95	52	98	SW 2	W 1	SE 1	1	1	1	.	
15	67,0	66,4	65,2	11,2	15,6	12,0	6,8	19,0	80	75	86	SE 1	SSW 2	SSW 3	1	1	1	.	
16	66,4	66,8	67,3	12,6	17,2	11,6	9,2	18,2	72	72	76	SSE 1	SSE 2	S 4	2	2	1	.	
17	68,0	67,3	68,2	12,4	14,6	11,8	8,4	17,4	79	81	78	SW 1	N 3	W 3	4	2	3	.	
18	69,8	69,3	69,5	13,0	14,4	12,6	12,2	15,6	68	63	70	WNW 3	N 4	NW 3	3	4	2	.	
19	68,0	67,1	66,2	10,8	10,4	9,0	9,2	16,4	83	76	71	W 1	W 3	W 2	2	2	1	.	
20	64,1	62,2	61,3	8,6	14,6	11,2	5,4	17,4	89	78	80	SW 2	N 3	SW 2	1	0	1	.	
21	60,9	58,3	56,1	11,0	16,0	12,2	7,8	17,0	85	64	80	SW 2	WNW 4	W 3	4	3	4	.	
22	53,2	53,2	54,5	14,0	14,6	13,4	10,4	17,6	76	61	91	WSW 4	W 5	WNW 6	4	3	4	0,5	
23	54,7	56,8	57,6	13,8	15,8	11,6	7,8	16,2	55	75	88	W 5	WNW 3	WNW 2	2	2	3	6,0	Orage et grêle la nuit.
24	57,2	55,1	54,1	11,8	19,8	14,4	8,2	22,4	86	60	74	SW 2	NW 2	N 1	2	2	1	.	
25	53,2	56,1	59,0	14,4	17,6	13,8	10,6	19,2	78	61	76	SW 2	NW 6	WNW 4	4	2	3	.	
26	60,5	60,8	59,1	13,4	15,8	16,0	8,2	20,8	82	71	75	SW 2	W 2	W 1	3	0	3	.	
27	60,7	61,1	63,1	13,8	20,6	14,6	11,8	20,8	80	73	87	SW 2	WSW 1	WNW 2	3	3	4	.	
28	65,2	63,7	64,1	14,4	17,0	13,0	9,0	19,2	87	57	77	SW 1	NW 4	NW 3	1	4	0	.	
Moy.	64,31	64,19	64,27	11,57	14,58	11,83	8,63	16,37	76,5	67,8	78,2	2,8	3,6	3,2	2,6	2,4	2,5	16,2	

Mars 1893.

BIZERTE.

Longitude 7°30′ E. — Latitude 37°17′. — Altitude 6m.

DATES.	PRESSION (700+).			TEMPÉRATURE.					HUMIDITÉ relative.			VENT. Direction et force.			NÉBULOSITÉ.			PLUIE.	REMARQUES.
	7h	13h	19h	7h	13h	19h	Min.	Max.	7h	13h	19h	7h	13h	19h	7h	13h	19h		
1	63,2	62,1	65,1	13,8	13,6	12,8	11,0	16,0	60	82	66	W 4	NW 6	N 4	3	5	4	.	
2	64,5	63,1	63,1	13,0	15,6	13,4	10,4	16,6	77	79	85	W 5	NNW 5	NW 4	4	3	3	2,5	
3	61,7	61,7	62,1	14,0	16,6	12,8	11,8	17,2	85	73	80	NW 5	NNW 4	NW 2	2	1	0	.	
4	60,1	61,0	63,1	14,0	15,0	12,0	12,0	16,4	78	66	84	NW 5	NNW 3	NNW 4	2	3	1	.	
5	64,9	65,2	66,1	12,4	12,8	8,0	9,8	14,6	59	77	72	N 1	N 1	N 2	2	1	0	.	
6	63,9	62,7	60,7	11,8	14,6	13,6	5,2	16,6	72	63	71	W 3	NW 3	NW 4	1	2	3	.	
7	61,2	63,6	66,1	13,8	14,8	12,6	10,8	15,4	82	64	80	NW 2	NE 2	N 1	2	3	0	.	
8	68,0	67,2	66,1	13,6	15,8	12,4	10,2	17,2	73	64	85	NW 3	NW 3	NW 2	2	1	2	.	
9	62,9	62,1	63,1	10,8	16,4	13,0	5,8	18,0	86	64	89	WSW 3	NNW 4	N 2	2	1	0	.	
10	64,0	67,0	66,2	12,4	15,6	10,0	9,2	17,4	93	64	82	NE 1	SE 1	SE 1	2	2	1	.	
11	64,1	63,1	65,0	11,8	18,6	12,4	7,4	23,2	69	60	74	SW 2	NW 5	N 2	2	0	2	.	
12	65,0	65,6	66,3	15,6	16,8	12,6	8,0	19,0	87	83	87	E 2	SW 1	SSW 3	3	2	2	.	
13	67,2	65,1	65,1	14,6	21,6	14,8	10,4	22,4	74	38	76	SW 1	SW 4	SW 5	2	2	0	.	
14	63,9	62,9	63,9	14,8	24,8	15,4	11,2	25,2	70	32	75	SSW 3	S 1	S 4	4	1	4	.	
15	64,1	62,8	63,0	14,2	18,6	14,6	12,0	21,2	87	68	89	S 3	ESE 2	SE 2	4	1	2	.	
16	63,4	63,0	62,2	17,0	23,6	13,4	10,8	24,8	91	87	91	S 1	ENE 2	NE 1	4	0	2	.	
17	60,7	59,9	59,8	15,6	17,0	14,8	11,2	18,4	82	54	85	SW 1	E 1	NNE 2	2	1	0	.	
18	59,3	59,7	59,8	16,0	16,0	15,4	11,8	19,0	73	70	81	WNW 5	NNW 6	NNW 5	2	2	3	.	
19	61,8	62,0	63,1	12,8	14,6	12,6	12,0	16,8	59	50	36	NW 5	E 4	ENE 4	4	3	3	.	
20	67,0	67,4	69,1	13,0	14,2	10,4	11,0	15,6	62	61	53	E 3	E 2	ESE 3	2	2	1	.	
21	69,8	70,1	69,1	10,8	15,6	10,0	4,8	15,8	68	77	74	S 3	SE 4	SE 3	1	2	3	.	
22	67,2	65,8	65,0	11,8	16,6	14,0	6,4	19,4	74	42	55	S 3	S 3	S 2	2	3	4	.	
23	66,3	66,0	67,0	14,0	16,6	11,6	9,4	18,0	76	68	80	SSE 3	E 4	SE 2	2	3	1	.	
24	66,2	65,2	64,9	15,0	16,8	13,6	7,0	17,8	87	68	69	SSE 1	E 2	NE 3	1	2	0	.	
25	64,2	63,1	63,2	13,0	15,8	14,0	6,4	17,4	85	64	78	NE 1	NE 3	W 2	2	3	3	.	
26	63,1	62,9	62,9	9,6	14,6	13,0	7,6	15,2	87	70	73	WNW 2	W 2	NE 2	4	2	1	3,1	
27	63,3	63,1	64,1	11,2	16,6	11,0	6,0	19,2	85	50	63	SSW 2	E 3	SE 1	1	0	2	.	
28	64,5	65,3	64,3	11,8	16,4	13,8	7,4	16,8	88	75	76	E 1	S 5	S 4	2	4	5	.	
29	62,2	60,0	60,4	13,4	20,0	14,0	10,2	20,2	75	60	82	SSE 4	S 4	SSW 3	5	5	4	.	
30	56,3	55,1	56,4	14,6	16,6	14,0	11,2	18,0	81	79	74	ESE 4	SE 5	SE 4	5	5	6	1,0	
31	56,6	55,3	57,4	14,8	15,0	14,4	11,8	19,2	89	78	83	E 1	ESE 4	SE 2	5	4	5	.	
Moy.	63,57	63,20	63,67	13,39	16,68	12,92	9,36	18,32	77,9	65,5	75,7	2,7	3,2	2,7	2,6	2,2	2,2	6,6	

Avril 1893.

BIZERTE.

Longitude 7°30′ E. — Latitude 37°17′. — Altitude 6m.

DATES.	PRESSION (700+).			TEMPÉRATURE.					HUMIDITÉ relative.			VENT Direction et force.			NÉBULOSITÉ.			PLUIE.	REMARQUES.
	7h	13h	19h	7h	13h	19h	Min.	Max.	7h	13h	19h	7h	13h	19h	7h	13h	19h		
1	58,0	59,5	61,9	16,0	16,6	13,6	13,0	19,4	83	69	64	NNE 2	NNE 3	W 1	5	3	2	0,6	
2	63,7	63,8	63,9	17,0	16,8	14,8	12,0	19,8	76	79	60	W 3	NE 3	ESE 1	1	2	2	.	
3	62,7	61,5	60,9	15,8	16,6	14,0	11,8	18,8	87	73	63	E 3	ENE 4	SE 5	5	7	7	.	
4	61,1	62,5	63,4	15,6	16,6	12,0	12,8	17,0	81	79	82	E 5	E 3	NW 2	7	3	2	1,4	
5	63,2	61,9	62,8	15,6	16,2	12,6	9,0	18,2	79	77	87	W 2	NNW 5	NW 2	5	2	2	.	
6	62,1	63,8	64,6	14,2	16,8	13,2	8,8	18,4	83	70	71	W 2	NNW 3	NW 2	5	2	2	.	
7	65,3	64,0	65,7	15,8	15,8	14,2	7,8	18,8	75	77	85	SW 1	WSW 3	W 2	3	3	2	.	
8	66,1	65,9	66,4	16,4	16,6	14,6	11,8	19,8	77	73	78	SW 1	SE 2	SE 1	3	1	2	.	
9	65,5	64,4	63,9	18,4	19,2	14,8	9,0	19,8	75	68	78	NE 1	N 1	NW 3	4	4	2	.	
10	62,5	62,3	61,1	15,4	15,6	13,4	9,8	18,0	70	73	73	E 3	E 3	E 4	1	2	1	.	
11	61,0	61,5	63,1	12,0	13,6	8,0	7,0	14,4	49	48	83	NE 4	NE 5	E 6	5	6	7	.	
12	60,1	60,1	60,0	12,6	14,0	10,0	7,8	17,0	59	35	50	NNE 5	NNE 6	N 7	3	2	3	9,0	Orage et grêle à 4 h
13	58,2	59,0	59,3	16,2	18,4	14,6	13,2	19,0	75	60	83	NNW 5	NNW 4	N 3	4	4	3	.	
14	59,6	60,4	61,9	16,0	19,6	15,0	10,4	20,2	75	60	87	WNW 2	WNW 2	WNW 1	5	4	2	.	
15	68,0	69,7	70,0	16,8	16,6	18,8	10,8	18,2	63	62	87	NE 3	E 4	E 3	4	1	0	.	
16	71,6	70,7	70,4	10,6	16,6	12,0	6,8	17,4	83	50	86	SW 2	E 3	ESE 1	1	1	0	.	
17	68,7	67,5	66,8	12,6	16,8	14,6	6,4	21,0	75	41	87	WSW 2	ENE 2	NNW 1	1	0	0	.	
18	65,2	65,0	65,5	12,8	18,6	14,6	8,8	21,2	68	49	89	W 2	N 4	NW 1	1	2	0	.	
19	64,6	64,0	64,6	15,8	18,6	16,0	8,4	19,8	59	71	56	W 2	E 3	SW 2	1	1	0	.	
20	64,6	64,9	64,7	17,4	21,6	18,0	10,8	24,0	65	61	69	WSW 1	ESE 2	S 3	2	1	0	.	
21	64,6	63,8	63,8	19,0	20,6	16,8	11,8	23,2	69	64	85	SW 1	SW 3	E 1	1	0	0	.	
22	62,8	62,8	63,0	17,8	21,0	16,2	11,2	25,8	68	70	65	SSW 2	E 2	E 1	1	1	0	.	
23	62,7	61,7	61,6	20,4	22,2	17,8	14,0	25,8	71	71	82	SW 2	SW 1	ESE 1	3	1	0	.	
24	60,3	60,6	61,6	18,2	17,6	16,4	13,0	20,2	73	72	85	NW 1	E 3	E 1	1	0	1	.	
25	61,7	60,9	61,6	19,0	23,6	18,0	12,8	26,2	75	55	84	SE 3	SE 3	N 2	3	2	3	.	
26	61,2	59,5	60,4	20,4	26,8	19,4	14,2	27,2	66	42	64	SE 3	N 4	SE 3	3	4	4	.	
27	58,1	56,1	54,2	20,6	24,0	19,0	16,2	24,0	66	51	72	SE 5	SE 5	S 4	6	6	7	.	
28	53,6	54,4	55,6	19,8	21,2	17,4	15,8	23,6	60	64	82	W 6	NW 4	WNW 1	2	1	6	.	
29	57,3	58,5	60,5	20,0	20,8	18,0	13,8	23,6	57	54	75	W 4	NW 6	WNW 4	2	2	2	2,2	
30	62,5	64,3	64,3	19,8	21,6	15,8	15,4	22,6	60	75	57	W 5	W 7	W 3	4	2	3	.	
Moy.	62,55	62,50	62,90	16,60	18,69	15,12	11,15	20,75	70,7	63,1	75,6	2,8	3,4	2,4	3,1	2,3	2,2	13,2	

Mai 1893.

BIZERTE.

Longitude 7°30′ E. — Latitude 37°17′. — Altitude 6m.

DATES.	PRESSION (700+). 7h	13h	19h	TEMPÉRATURE. 7h	13h	19h	Min.	Max.	HUMIDITÉ relative. 7h	13h	19h	VENT. Direction et force. 7h	13h	19h	NÉBULOSITÉ. 7h	13h	19h	PLUIE.	REMARQUES.
1	64,0	63,5	64,5	19,2	21,0	16,8	13,2	23,2	66	68	77	W 3	NW 6	N 1	3	2	0	.	
2	65,0	65,3	65,5	18,6	17,4	16,6	12,8	21,8	66	74	69	NNW 3	ENE 2	E 1	2	0	4	.	
3	65,5	64,9	64,5	20,8	20.8	17,6	13,2	21,4	63	63	82	E 1	E 3	E 2	2	1	1	.	
4	64,1	64,4	65,4	19,2	23,8	17,0	12,8	25,0	61	38	76	W 2	NW 4	WSW 2	3	1	0	.	
5	64,0	63,4	62,4	19,6	21,4	15,0	13,0	22,4	65	57	87	WNW 3	N 2	NNW 2	3	1	3	.	
6	60,4	59,6	61,0	18,2	21,6	17,6	11,2	24,0	69	61	84	W 3	N 4	E 2	5	2	1	.	
7	62,0	60,5	59,9	18.6	19,2	15,6	15,4	21,2	47	50	70	NE 4	E 3	S 3	1	2	2	.	
8	56,4	56,3	57,9	19,7	21,8	18,8	12,6	24,8	61	67	88	SW 3	E 2	SE 3	1	0	2	.	
9	58,9	59,3	60,3	16,9	22,2	18,8	16,0	24,8	85	74	81	NE 4	SE 6	SE 5	6	3	3	.	
10	62,0	61,3	61,9	20,0	22,8	18,0	16,0	25,8	69	60	86	W 3	NNW 5	N 2	6	3	2	.	
11	59,7	58,9	61,8	20,4	20,6	18,6	17,4	28,2	83	83	75	SE 3	NE 3	WNW 4	6	4	8	2,1	
12	60,4	60,3	61,4	19,6	20,8	17,8	16,0	23,6	74	56	78	NW 3	N 4	NW 3	4	3	6	1,3	
13	60,9	61,4	62,6	19,2	21,0	17,8	16,0	22,6	66	64	74	W 5	NW 5	NW 4	5	4	5	.	
14	63,8	63,9	63,4	19,8	18,8	17,6	13,2	21,2	57	83	74	NE 2	ENE 3	E 3	2	3	1	.	
15	63,1	63,1	62,4	19,8	22,4	18,6	13,2	24,6	65	52	66	E 1	E 2	SE 1	3	2	0	.	
16	61,9	62,3	62,4	19,6	21,6	17,6	15,2	23,2	55	56	84	W 4	NW 4	NW 2	2	1	0	.	
17	61,2	60,3	60,4	19,0	23,0	20,2	13,2	25,4	64	56	51	W 1	SE 3	SSW 4	2	3	2	.	
18	62,4	63,2	63,7	21,2	22,0	18,6	16,8	23,2	68	79	84	W 3	SSE 2	NE 2	6	6	4	0,0	
19	63,4	64,1	64,3	21,4	21,8	18,8	16,2	23,8	75	63	79	WSW 2	N 4	NW 1	6	7	5	1,2	
20	63,4	63,2	60,7	20,6	21,4	20,6	15,0	23,6	64	75	66	WNW 1	E 3	SE 2	5	4	4	3,0	
21	59,9	58,4	58,3	18,6	21,0	19,0	17,0	23,8	84	80	81	NW 2	NE 2	E 3	6	1	0	0,8	Orage la nuit.
22	56,8	56,4	58,3	16,0	16,4	17,2	13,8	20,6	85	85	55	W 1	WNW 3	N 5	6	7	2	6,4	
23	58,8	61,4	61,2	17,4	19,6	18,0	11,0	25,6	74	76	69	SW 2	W 4	SE 3	1	0	6	.	
24	59,9	59,5	60,1	19,0	18,6	17,6	13,6	24,4	68	81	74	SW 3	E 3	WNW 6	3	5	3	1,7	
25	63,7	63,5	64,4	18,0	18,8	18,0	15,0	22,2	80	73	88	WNW 4	N 3	WNW 2	5	5	4	7,0	
26	63,7	63,4	63,3	20,0	22,4	18,6	14,8	23,8	71	55	70	W 4	NW 4	NW 1	3	3	1	.	
27	60,6	60,4	59,8	20,2	22,4	18,8	14,8	23,8	62	52	73	WNW 5	NW 3	NW 2	5	2	0	.	
28	57,9	58,0	60,2	22,2	23,8	18,6	14,8	25,8	43	44	75	W 4	NW 6	NNW 3	2	2	3	.	
29	60,9	61,4	62,4	18,8	22,4	17,6	14,0	23,6	77	55	88	W 3	N 3	N 1	4	1	0	.	
30	60,9	60,3	60,3	21,4	22,6	20,6	14,8	29,6	59	68	58	S 1	E 3	S 2	5	2	1	.	
31	59,8	59,2	58,3	21,2	23,6	21,8	15,8	26,2	74	61	72	SE 1	NE 3	ENE 1	4	2	4	.	
Moy.	61,46	61,33	61,71	19,49	21,19	18,19	14,45	23,97	67,7	64,8	75,3	2,7	3,4	2,5	3,8	2,6	2,5	23,5	

Juin 1893.

BIZERTE.

Longitude 7°30′ E. — Latitude 37°17′. — Altitude 6m.

DATES.	PRESSION (700+). 7h	13h	19h	TEMPÉRATURE. 7h	13h	19h	Min.	Max.	HUMIDITÉ relative. 7h	13h	19h	VENT. Direction et force. 7h	13h	19h	NÉBULOSITÉ. 7h	13h	19h	PLUIE.	REMARQUES.
1	57,1	55,2	55,9	21,8	23,6	20,6	17,8	24,6	79	75	76	WNW 1	ESE 4	NE 5	6	4	3	0,0	
2	54,3	54,3	57,0	20,6	22,0	16,8	17,8	24,8	76	64	81	N 3	NE 4	W 2	4	4	5	6,0	
3	59,2	61,3	63,2	20,4	24,0	20,6	15,0	25,6	67	49	64	W 5	NW 6	NW 4	5	1	4	2,5	
4	65,1	65,7	67,2	23,2	23,6	19,8	17,0	25,4	59	59	70	W 5	NW 7	NW 5	2	3	1	.	
5	66,2	66,2	66,2	21,0	23,8	19,8	16,4	24,6	64	51	61	W 6	W 6	W 4	5	1	2	.	
6	64,9	63,9	63,2	20,0	26,4	19,6	17,2	25,8	66	39	63	W 5	N 6	W 5	4	0	3	.	
7	62,0	63,0	64,2	21,0	22,8	18,4	18,4	24,2	60	65	77	W 6	NW 4	WNW 1	2	4	0	.	
8	65,2	65,1	64,2	20,6	21,0	20,0	13,8	24,8	61	65	62	NW 2	N 2	E 3	3	1	0	.	
9	63,7	62,2	62,1	22,8	23,6	21,4	16,0	27,2	57	69	59	E 3	ENE 4	E 4	3	1	1	.	
10	62,5	63,2	64,2	22,6	23,8	19,6	17,0	25,4	65	66	81	SW 4	W 3	W 1	4	3	1	.	
11	64,2	64,1	63,8	21,8	23,6	19,6	15,0	25,6	69	48	74	NW 4	NW 5	SW 2	2	0	0	.	
12	62,5	60,2	59,0	21,8	25,6	23,6	15,8	30,6	54	50	62	SSW 2	NNE 3	SW 1	7	2	0	.	
13	58,8	58,9	58,1	26,8	28,6	25,6	19,2	34,2	37	54	29	SW 1	NE 2	WSW 3	1	3	1	.	Siroco.
14	60,4	61,0	61,4	22,6	28,4	21,6	21,2	29,8	74	40	82	W 5	E 2	E 2	4	1	2	.	
15	61,2	61,0	60,9	23,8	27.0	22,6	20,2	31,6	52	46	83	WSW 2	N 1	N 2	5	3	1	0,0	
16	62,0	62,0	62,7	22,4	23,8	21,0	20,0	26,6	69	60	70	W 6	W 3	W 1	2	2	0	.	
17	63,5	64,9	65,5	22,6	23,6	21,0	16,8	26,6	62	54	82	WNW 2	NW 2	NE 2	4	3	4	.	
18	66,5	65,4	64,9	22,8	23,6	21,6	18,0	25,2	62	75	60	ENE 3	ENE 2	ENE 1	3	4	1	.	
19	62,0	61,4	61,0	23,6	24,0	21,0	18,0	25,6	77	80	96	E 2	NNE 3	ENE 2	3	2	0	.	
20	59,6	59,8	58,9	23,0	24,6	20,6	18,4	26,8	81	62	89	ENE 1	N 2	W 3	5	1	3	.	
21	57,5	58,1	58,9	23,6	26,0	21,8	19,2	27,8	67	59	71	WSW 3	W 3	W 3	5	2	1	.	
22	59,7	60,6	59,9	23,8	27,8	21,6	19,0	28,8	66	49	91	W 4	W 1	ENE 2	3	0	0	.	
23	57,9	56,6	57,5	27,6	37,8	29,2	19,2	39,2	47	26	65	S 3	S 3	SW 1	2	0	2	.	Siroco.
24	59,3	59,9	60,4	27,0	27,0	22,4	22,0	29,6	55	60	77	W 5	W 4	WNW 1	2	1	0	.	
25	62,4	62,0	63,1	25,0	23,6	22,0	19,4	28,8	58	70	71	NW 4	W 2	W 1	2	0	1	.	
26	63,0	63,5	63,7	22,8	24,0	21,8	18,0	26,2	57	57	67	W 5	W 3	W 0	1	2	1	.	
27	62,3	62,9	62,9	21,8	23,6	20,6	20,0	25,0	75	62	83	W 4	N 1	NE 1	3	1	0	.	
28	62,0	61,9	61,9	23,8	26,0	22,6	16,8	28,8	72	66	86	NE 1	ENE 2	Calme	1	0	0	.	
29	61,2	60,9	61,7	26,8	27,6	24,6	19,0	28,8	57	58	37	NE 1	ENE 4	Calme	0	0	1	.	
30	61,8	62,3	61,7	27,6	31,0	25,6	20,0	33,0	57	53	63	E 1	E 1	Calme	1	1	0	.	
Moy.	61,60	61,58	61,84	23,17	25,39	21,57	18,05	27,70	63,4	57,7	71,1	3,3	3,2	2,1	3,1	1,7	1,3	8,5	

Juillet 1893.

BIZERTE.

Longitude 7°30′ E. — Latitude 37°17′. — Altitude 6m.

DATES.	PRESSION (700 +).			TEMPÉRATURE.					HUMIDITÉ relative.			VENT. Direction et force.			NÉBULOSITÉ.			PLUIE.	REMARQUES.
	7h	13h	19h	7h	13h	19h	Min.	Max.	7h	13h	19h	7h	13h	19h	7h	13h	19h		
1	61,8	61,8	62,9	28,0	27,6	22,4	20,8	31,0	58	66	88	E 1	NW 2	NW 1	1	2	0	.	
2	62,4	62,7	62,8	28,8	29,0	25,8	18,8	31,8	45	55	60	E 1	WNW 3	SW 2	1	0	0	.	
3	63,3	62,6	63,0	26,0	31,0	25,0	21,8	32,8	65	37	58	W 5	W 4	SW 2	1	1	0	.	
4	61,7	61,1	60,7	28,8	27,6	24,4	21,2	32,8	41	59	80	WNW 3	N 2	N 1	1	0	0	.	
5	58,8	58,3	57,6	28,0	31,0	30,0	20,4	40,4	52	55	46	SSW 2	N 1	E 1	0	0	1	.	
6	57,9	58,6	59,5	27,4	28,6	24,0	23,2	31,2	72	53	61	W 5	WNW 4	W 5	4	2	3	.	
7	59,4	59,6	60,2	25,6	27,2	23,6	21,2	29,0	62	56	75	W 4	W 2	W 1	3	2	2	.	
8	60,7	61,2	61,6	24,8	27,0	24,0	19,2	27,8	65	55	74	W 3	NW 2	N 1	2	1	1	.	
9	62,6	62,7	63,0	25,8	27,6	23,6	19,6	28,2	73	52	78	NE 2	ENE 3	E 2	3	0	1	.	
10	62,4	60,5	60,5	27,8	33,6	27,0	20,6	35,0	56	32	43	E 2	E 4	SSE 5	2	1	2	.	
11	59,4	57,8	59,7	30,8	32,0	25,0	24,6	34,0	43	47	88	E 1	NW 4	NW 1	3	2	4	.	
12	60,5	58,6	58,3	26,6	27,8	24,0	23,6	30,6	72	79	74	NW 3	NW 2	NE 3	4	2	2	.	
13	57,1	57,7	57,3	28,0	26,6	24,4	23,6	35,2	69	72	72	S 2	SW 4	W 2	3	1	3	.	
14	59,3	57,7	59,6	25,8	26,0	23,0	21,8	27,6	67	59	56	W 3	S 2	S 1	4	6	4	.	
15	60,7	61,5	62,7	24,0	25,6	24,6	20,6	27,8	72	56	71	NW 2	NNW 4	NW 2	5	1	4	1,0	
16	63,9	63,9	63,8	25,0	26,6	23,6	20,0	27,6	57	44	62	WNW 4	NNW 3	NW 1	3	1	0	.	
17	64,8	64,9	64,3	23,8	26,8	23,8	18,8	29,6	81	44	74	SW 1	NW 4	NW 2	1	0	1	.	
18	64,0	62,9	61,9	24,0	27,0	24,0	19,0	.	63	49	60	W 6	W 7	W 4	3	2	1	.	
19	61,9	61,8	61,4	25,6	26,8	23,4	22,0	28,6	58	57	72	W 5	NW 6	W 2	3	2	0	.	
20	61,0	62,0	60,3	24,8	27,2	26,6	18,4	28,6	74	58	63	W 2	ENE 4	ENE 3	0	1	2	.	
21	59,8	60,1	59,7	29,6	29,0	25,6	21,6	35,8	54	63	90	SSW 1	NW 5	N 2	0	0	2	.	
22	59,6	59,6	62,6	27,8	29,6	27,6	23,6	.	70	70	73	W 2	NE 3	NW 2	2	1	6	1,5	
23	63,3	62,6	62,8	25,0	29,0	26,4	22,8	30,8	76	52	65	WNW 2	WNW 4	WNW 1	5	3	4	.	
24	62,9	61,7	61,8	25,6	26,6	23,8	22,6	29,4	56	57	66	W 5	NNW 6	W 2	2	1	1	.	
25	61,4	60,8	60,8	24,8	26,2	22,6	20,8	27,8	62	60	68	NW 4	W 5	NW 3	2	1	0	.	
26	60,3	59,8	59,7	24,6	27,6	27,6	19,8	28,6	76	59	57	SW 2	NW 4	SW 1	3	1	0	.	
27	57,9	56,8	59,6	27,0	24,8	23,2	20,8	30,6	68	67	70	ESE 2	SSW 3	SW 1	0	5	4	3,5	Orage à 9 h.
28	59,9	60,9	61,9	21,6	25,6	21,6	19,8	27,8	86	76	80	WNW 1	SW 2	SSW 1	7	6	2	17,0	
29	61,0	61,3	61,9	23,0	24,6	22,4	17,6	26,6	78	60	69	WSW 3	NW 6	W 5	4	1	4	0,0	
30	60,6	61,8	62,0	24,6	25,0	23,6	19,4	27,8	47	68	62	W 7	W 6	W 4	3	1	0	.	
31	60,0	61,0	61,7	24,6	25,8	23,0	18,6	28,4	60	49	64	W 3	NW 4	NW 2	2	1	0	.	
Moy.	60,98	60,78	61,15	26,05	27,63	24,50	20,86	30,35	63,8	57,0	68,4	2,9	3,7	2,1	2,5	1,5	1,7	23,0	

Août 1893.

BIZERTE.

Longitude 7°30′ E. — Latitude 37°17′. — Altitude 6m.

DATES.	PRESSION (700 +).			TEMPÉRATURE.					HUMIDITÉ relative.			VENT. Direction et force.			NÉBULOSITÉ.			PLUIE.	REMARQUES.
	7h	13h	19h	7h	13h	19h	Min.	Max.	7h	13h	19h	7h	13h	19h	7h	13h	19h		
1	62,0	61,8	61,4	25,6	25,8	24,6	18,6	28,6	44	56	53	W 2	W 3	NW 2	1	1	1	.	
2	63,0	62,7	63,0	23,6	25,8	24,4	18,8	27,8	69	60	79	W 1	N 3	NE 4	1	2	4	.	
3	63,9	64,3	62,9	26,8	27,6	24,6	22,0	29,0	64	63	62	NNW 1	NE 2	ENE 3	2	1	2	.	
4	62,8	60,9	59,8	25,8	27,0	26,0	22,6	29,6	78	72	84	E 2	E 4	SSE 5	3	2	5	0,0	Orage à 20 h.
5	60,9	61,2	60,8	26,6	26,8	24,4	22,8	29,4	71	55	56	WNW 4	NW 4	W 6	4	3	2	.	
6	60,4	61,0	60,5	24,6	25,8	24,0	17,6	28,2	60	60	64	WNW 5	W 6	W 7	2	4	2	.	
7	61,9	62,0	61,9	25,8	26,6	23,0	21,6	27,8	47	63	74	NW 4	NW 5	NW 2	1	2	2	.	
8	63,0	62,9	62,8	24,0	25,6	23,6	18,6	29,0	80	71	77	SW 1	NE 3	NE 4	2	2	1	.	
9	63,9	63,8	62,7	24,8	26,6	24,6	19,0	28,6	77	56	68	E 1	ENE 3	ENE 2	1	0	1	.	
10	63,8	62,0	62,7	26,0	26,6	24,6	18,6	29,6	66	63	63	SW 2	NE 3	ENE 1	0	0	0	.	
11	62,9	61,7	62,6	23,0	28,6	24,0	18,8	31,4	66	42	80	S 2	N 4	S 3	1	1	2	.	
12	60,9	59,8	61,8	25,0	27,8	26,6	21,0	29,6	68	62	69	WSW 3	NW 5	NW 4	4	2	4	0,0	Orage à 2 h.
13	60,9	60,9	62,4	25,8	27,0	24,8	20,6	31,6	78	60	74	SW 2	NE 3	NE 2	3	2	1	.	
14	64,2	62,7	63,8	27,6	28,0	24,8	24,6	28,8	66	74	76	SW 3	NE 4	ENE 2	4	1	1	.	
15	64,8	64,4	64,7	26,6	27,0	24,6	19,8	28,6	84	72	69	E 1	ENE 3	ENE 5	1	2	2	.	
16	64,9	64,7	64,9	26,6	26,8	24,8	19,8	28,4	77	64	74	E 1	ENE 4	ENE 3	1	1	2	.	
17	64,8	64,3	63,8	25,8	26,6	25,4	21,0	29,6	78	79	85	ENE 2	ENE 4	E 5	3	1	2	.	
18	64,8	63,7	63,6	27,8	28,6	25,8	20,6	29,6	63	70	83	E 1	ENE 5	ENE 2	0	1	1	.	
19	63,5	62,7	62,8	26,6	27,6	26,0	25,6	29,0	79	73	69	E 2	E 4	E 4	1	2	1	.	
20	63,4	62,7	64,3	26,6	27,4	25,0	21,4	28,8	77	74	80	E 1	ENE 5	E 3	0	0	1	.	
21	63,0	62,9	62,5	25,0	27,0	25,0	20,6	29,0	68	69	80	SSW 2	ENE 4	E 5	0	0	1	.	
22	63,9	64,3	63,6	26,8	28,6	25,4	21,4	30,4	71	64	57	ESE 2	E 3	E 2	1	0	1	.	
23	64,4	64,2	64,5	27,0	28,6	25,0	20,6	28,8	67	70	83	E 1	E 4	NNE 1	1	1	1	.	
24	64,8	63,7	63,8	26,6	27,6	25,4	20,0	33,6	63	71	78	SW 2	ENE 3	NNE 2	0	0	1	.	
25	63,9	64,5	62,8	25,8	26,6	24,0	20,6	32,8	60	77	80	SW 2	NNW 4	SW 3	1	1	2	.	
26	62,6	61,6	60,7	25,0	30,6	25,8	21,8	31,8	80	39	78	WSW 4	W 6	W 5	2	2	2	.	
27	60,5	60,8	59,7	26,6	28,6	25,0	21,8	31,8	68	66	76	SW 2	NW 4	NW 2	1	0	1	.	
28	60,8	60,6	61,5	24,6	27,0	24,8	20,6	33,0	53	67	67	SW 3	NE 4	NE 3	0	4	4	.	
29	60,8	.	60,9	27,0	29,8	26,6	23,0	.	59	63	78	SSW 2	NE 3	NNE 2	3	4	3	.	
30	59,6	59,6	57,8	.	26,6	23,8	25,0	30,8	55	65	74	WNW 2	NW 4	WNW 3	5	3	4	0,0	
31	57,6	57,4	59,7	23,6	29,8	24,6	22,0	30,8	86	51	62	WSW 3	W 6	W 7	2	2	3	.	
Moy.	62,66	62,26	62,28	25,90	27,43	24,87	20,99	30,02	68,5	64,2	72,6	2,1	3,9	3,4	1,6	1,5	1,9	0,0	

Septembre 1893.

BIZERTE.

Longitude 7°30′ E. — Latitude 37°17′. — Altitude 6m.

DATES.	PRESSION (700 +). 7h	13h	19h	TEMPÉRATURE. 7h	13h	19h	Min.	Max.	HUMIDITÉ relative. 7h	13h	19h	VENT. Direction et force. 7h	13h	19h	NÉBULOSITÉ 7h	13h	19h	PLUIE.	REMARQUES.
1	59,9	60,6	60,9	24,8	26,6	24,0	22,4	29,8	55	57	64	WNW 3	W 4	WNW 3	3	1	2	.	
2	62,8	62,8	62,8	25,4	26,6	24,8	22,6	28,0	56	69	77	WNW 4	W 6	W 7	3	4	4	4,5	
3	62,9	61,9	61,8	24,8	27,0	24,6	18,6	29,0	67	77	68	WSW 3	WSW 5	NW 6	3	2	3	.	
4	60,9	61,7	61,8	23,6	26,6	24,6	19,8	27,6	62	57	60	NW 3	NW 4	W 2	4	2	1	.	
5	63,7	60,9	60,8	22,6	24,6	23,0	18,8	27,8	83	68	74	WNW 2	NE 5	NE 4	2	2	3	.	
6	63,9	62,9	60,8	26,0	24,6	23,6	20,6	29,8	73	79	70	ESE 2	NE 4	NE 2	1	1	2	.	
7	61,9	62,7	62,6	23,6	27,6	24,6	21,6	31,4	83	73	79	SW 1	SW 4	ESE 3	2	3	6	.	
8	63,7	61,9	61,7	25,0	28,0	25,6	22,8	31,0	88	74	82	NW 1	NW 4	W 3	4	3	2	.	
9	60,8	58,8	57,8	26,6	27,6	25,8	23,6	30,0	77	73	56	W 2	W 3	NW 2	3	1	2	.	
10	58,8	59,8	60,9	25,0	26,0	25,6	22,0	31,6	82	72	78	SW 4	NW 6	NW 3	6	3	3	4,0	
11	60,6	60,8	59,8	25,0	26,6	21,6	21,0	37,8	76	72	67	S 3	SSE 2	SE 6	6	1	6	.	
12	59,8	59,7	61,7	28,6	26,0	25,0	21,6	36,8	58	79	80	SE 3	SW 7	SW 4	4	7	6	1,0	
13	62,7	63,5	63,5	28,8	27,6	26,6	24,6	33,0	65	80	79	ESE 2	SE 7	SE 6	4	3	4	1,0	
14	65,6	65,4	65,2	29,6	32,0	27,0	24,8	36,6	52	54	77	S 2	E 4	SSE 3	4	2	3	.	
15	65,4	64,7	64,2	31,6	32,8	25,4	24,6	34,6	68	67	67	SE 2	NE 3	SE 2	1	4	1	.	
16	63,6	62,1	60,6	26,8	27,8	26,6	21,6	39,4	83	79	57	SW 2	ENE 4	N 2	0	1	1	.	
17	59,7	60,5	59,6	28,6	28,6	23,6	22,2	30,6	53	70	83	W 2	W 5	W 4	2	1	2	.	
18	59,2	59,7	58,7	26,0	25,8	24,0	22,4	28,6	76	78	72	NW 1	NNW 3	NNW 1	4	2	0	.	
19	58,6	58,7	59,1	25,8	26,0	25,2	25,6	32,6	78	81	77	ESE 2	SE 4	SE 2	1	0	1	.	
20	57,7	58,1	59,7	29,0	27,8	25,0	21,8	31,0	64	62	74	W 6	W 4	W 2	2	2	3	.	
21	60,7	60,8	60,9	25,0	29,2	24,6	22,0	30,6	65	74	69	W 2	N 2	N 2	4	2	4	.	
22	62,6	61,3	60,2	25,6	27,8	24,2	21,4	28,8	85	73	85	W 1	W 1	W 1	3	2	2	.	
23	59,7	57,6	57,7	24,8	28,0	23,6	21,0	38,0	82	76	80	SW 3	ENE 4	SSW 1	2	3	2	.	
24	58,7	58,5	57,7	30,8	29,0	26,8	23,6	36,8	27	68	55	WSW 2	N 2	N 1	2	2	3	.	
25	60,7	61,6	60,6	26,8	29,6	23,8	24,2	31,4	69	53	69	SW 3	N 4	E 2	2	0	0	.	
26	62,3	63,8	63,6	26,6	26,2	24,6	21,4	29,6	69	60	68	W 4	NW 6	NW 4	2	2	3	.	
27	65,2	64,8	65,7	20,2	24,6	22,6	17,4	26,2	58	56	60	NW 2	N 3	NW 4	5	4	3	0,5	
28	65,9	64,7	64,9	22,8	24,6	22,4	19,0	26,8	57	49	52	NW 3	NW 4	W 2	2	2	3	.	
29	63,0	62,0	61,8	23,0	26,6	23,6	18,4	29,2	60	50	54	W 2	E 3	E 1	1	3	1	.	
30	59,9	58,4	59,8	22,6	27,6	24,6	19,2	34,2	57	53	63	SW 3	N 2	W 4	4	4	6	0,5	Orage le soir.
Moy.	61,70	61,36	61,23	25,85	27,31	24,57	21,69	31,62	67,6	67,8	69,9	2,5	4,0	3,0	2,8	2,3	2,7	11,5	

Octobre 1893.

BIZERTE.

Longitude 7°30′ E. — Latitude 37°17′. — Altitude 6m.

DATES.	PRESSION (700 +). 7h	13h	19h	TEMPÉRATURE. 7h	13h	19h	Min.	Max.	HUMIDITÉ relative. 7h	13h	19h	VENT. Direction et force. 7h	13h	19h	NÉBULOSITÉ. 7h	13h	19h	PLUIE.	REMARQUES.
1	58,1	59,4	60,9	27,0	31,6	25,4	21,2	34,0	57	54	47	SE 4	W 4	W 5	2	3	4	3,2	
2	62,4	62,7	61,9	21,8	22,6	19,8	18,6	25,0	61	79	72	W 4	W 3	WSW 4	5	3	4	0,0	
3	62,5	61,7	61,0	18,6	23,4	19,6	17,0	26,2	79	69	61	SW 3	WSW 3	WSW 3	2	2	2	0,0	
4	60,5	60,7	61,1	20,2	28,2	21,4	18,8	30,6	71	52	65	SW 3	SW 2	SW 2	2	2	2	.	
5	61,3	61,9	63,1	21,0	31,2	22,4	18,4	34,0	68	63	62	SW 2	S 3	SE 3	1	2	4	.	
6	62,1	61,8	61,0	25,2	31,4	21,6	22,0	34,8	52	39	62	SSW 4	SW 3	SW 3	1	1	1	.	
7	60,5	60,3	59,8	23,2	35,6	22,8	21,8	37,8	61	50	54	SW 3	S 1	SW 2	1	1	1	.	
8	59,4	57,9	58,9	27,6	30,0	22,8	21,4	34,0	67	51	62	SW 1	NE 3	NE 2	2	1	1	.	
9	59,5	61,8	64,4	24,0	27,2	21,0	20,0	30,8	56	57	72	SW 1	NW 3	NW 4	1	2	2	.	
10	65,0	66,8	66,7	22,8	23,8	19,6	21,0	25,8	57	56	69	NW 4	NW 2	NW 2	2	1	2	.	
11	66,7	65,2	64,4	19,8	25,0	20,4	16,4	26,8	72	58	59	SW 3	ENE 3	NE 2	1	1	1	.	
12	63,9	64,6	65,3	20,6	22,8	19,8	17,8	25,8	53	64	67	ESE 1	NE 2	NW 2	1	1	1	.	
13	65,6	65,7	65,9	21,2	23,8	20,2	16,8	25,8	57	56	55	NW 4	NW 4	NW 5	2	3	4	.	
14	66,2	65,6	65,3	22,6	24,6	20,8	20,0	26,0	54	52	54	NW 5	NW 4	NW 5	2	3	4	.	
15	64,4	64,8	65,2	22,0	24,2	19,8	17,2	25,0	64	60	69	NW 4	NW 5	NW 5	4	2	4	.	
16	65,3	65,2	65,3	22,6	23,8	18,2	19,2	26,0	66	64	84	NW 2	NW 2	NW 2	1	2	4	.	
17	65,4	65,1	64,3	17,0	24,2	19,2	16,0	25,0	92	60	74	SW 2	NE 1	NE 1	3	1	2	.	
18	63,7	62,5	61,9	18,8	25,0	19,8	16,0	27,0	88	60	80	ENE 1	NE 1	NE 1	3	1	2	.	
19	60,8	60,6	60,2	21,8	24,6	18,2	18,0	26,0	72	60	86	NW 5	NW 1	NE 3	3	1	4	.	Orage à 20 h.
20	61,1	61,4	61,2	19,6	24,2	19,0	16,0	26,8	70	53	75	SW 2	W 3	E 2	1	1	4	1,2	
21	61,4	61,4	61,2	19,2	20,2	19,0	16,8	24,0	72	87	92	W 2	NNE 3	NNE 5	3	8	8	29,0	Orage à midi
22	62,4	63,9	64,5	18,4	20,2	18,4	15,0	21,8	94	73	77	NE 6	NE 5	NW 4	6	5	4	22,6	
23	65,4	65,6	65,4	19,0	21,6	18,4	16,2	22,8	63	62	79	NW 3	NW 2	NW 3	4	3	4	1,8	
24	65,5	67,0	68,2	18,2	20,8	16,6	15,2	22,6	78	62	85	NW 2	NW 2	NW 1	3	3	2	.	
25	69,5	68,6	68,0	15,4	22,4	19,6	14,2	25,2	91	72	78	SW 2	SW 1	E 1	2	2	2	.	
26	66,7	65,0	63,2	18,6	23,0	18,8	15,0	25,6	81	64	83	SSW 2	E 1	NW 1	2	2	2	.	
27	61,4	61,2	61,4	18,2	24,2	19,8	15,0	26,0	80	63	72	SW 1	NW 4	WNW 5	2	5	6	0,5	Orage à midi
28	62,0	61,9	62,5	16,2	20,8	19,0	14,6	22,2	91	60	83	WSW 1	WSW 4	WNW 4	6	4	5	1,5	
29	63,0	62,5	62,3	19,2	20,4	17,4	15,4	22,2	72	66	86	WSW 4	NW 3	NW 2	5	4	2	.	
30	61,7	61,1	60,7	16,2	22,2	18,2	12,8	23,8	91	58	80	SW 3	SW 2	SW 2	3	3	3	.	
31	58,6	55,8	56,5	18,0	25,2	19,0	12,4	27,0	69	55	79	S 2	SW 2	SW 2	5	4	5	.	
Moy.	62,97	62,89	62,96	20,45	24,78	19,87	17,30	26,98	70,9	60,6	71,7	2,8	2,6	2,8	2,6	2,5	3,1	59,8	

Novembre 1893.

BIZERTE.

Longitude 7°30′ E. — Latitude 37°17′. — Altitude 6m.

DATES.	PRESSION (700 +).			TEMPÉRATURE.					HUMIDITÉ relative.			VENT. Direction et force.			NÉBULOSITÉ.			PLUIE.	REMARQUES.
	7h	13h	19h	7h	13h	19h	Min.	Max.	7h	13h	19h	7h	13h	19h	7h	13h	19h		
1	58,1	58,5	60,0	19,2	23,8	19,8	16,4	28,8	66	72	67	SW 2	SW 1	W 4	4	4	4	.	
2	62,9	63,1	63,5	21,4	22,6	16,8	17,2	25,4	64	34	68	NW 4	NW 5	NW 6	4	3	4	.	
3	62,0	62,2	62,4	20,0	22,2	17,8	16,2	23,6	60	64	84	NW 6	NW 5	NW 4	4	3	5	.	
4	62,2	60,1	58,7	17,0	23,2	17,4	16,2	24,0	82	61	84	W 2	W 2	W 2	4	4	5	.	
5	58,0	57,6	57,6	18,2	19,6	17,2	16,0	20,2	67	87	94	WSW 3	WSW 2	WSW 1	7	7	4	4,4	
6	59,0	59,5	59,9	19,4	22,6	17,8	15,8	23,2	74	76	86	W 5	W 4	W 4	4	3	4	4,2	
7	59,0	57,4	56,0	17,2	23,8	20,8	14,8	25,6	84	66	65	SW 4	S 2	S 3	5	3	4	.	
8	54,8	53,8	54,0	18,6	22,2	18,0	15,8	24,0	84	77	78	WSW 3	NW 3	NW 1	5	5	5	2,3	
9	53,9	53,5	52,5	15,2	21,4	17,0	13,0	23,0	96	75	94	W 2	W 2	SW 4	3	5	7	4,5	Orage à 16h.
10	58,8	59,4	60,0	16,2	22,0	17,2	13,4	23,6	91	72	88	SW 2	W 2	W 3	4	5	5	3,5	
11	61,9	63,1	64,2	15,8	19,2	17,0	14,0	20,6	87	64	88	WSW 3	W 2	W 2	7	2	2	.	
12	65,2	64,5	62,9	15,2	21,2	15,0	10,8	22,0	72	53	85	WSW 2	SW 2	SW 2	2	4	6	1,2	
13	64,0	63,8	63,6	16,2	22,8	16,8	13,2	24,6	91	54	81	SW 2	SW 2	WSW 2	5	1	4	.	
14	63,1	62,6	62,1	16,8	20,6	16,6	15,0	21,6	88	53	81	W 1	W 2	W 5	8	5	7	10,0	Orage la nuit.
15	62,0	64,4	62,1	18,2	20,8	15,8	14,2	21,6	76	60	85	WNW 3	W 2	W 3	4	3	5	.	
16	62,0	61,4	60,7	16,2	21,2	16,8	13,6	23,0	85	67	85	SW 3	WSW 2	W 4	4	2	5	.	
17	60,0	58,3	57,2	16,2	20,8	16,2	14,0	22,0	89	80	91	W 3	W 2	W 3	5	3	5	2,0	
18	54,1	49,4	49,5	17,2	19,8	15,6	15,0	21,8	78	76	77	SW 4	W 4	WNW 6	6	5	7	11,2	
19	49,8	50,8	51,4	11,4	15,2	10,4	11,0	15,2	86	93	93	WSW 6	WSW 6	WSW 6	8	8	8	34,3	
20	53,5	56,2	58,6	10,6	14,6	10,2	9,0	15,0	70	76	84	SW 5	WSW 4	WSW 4	5	5	6	13,9	
21	61,3	63,6	64,7	8,4	15,8	10,0	6,2	16,4	81	77	79	WSW 1	WSW 2	WSW 2	1	1	1	1,5	
22	65,5	63,1	61,0	9,2	14,0	12,4	6,4	16,0	84	96	94	WSW 1	ESE 1	SE 2	8	8	8	9,5	
23	58,8	60,9	58,7	15,0	16,4	12,2	8,2	17,4	85	73	87	WSW 3	WSW 2	WSW 2	7	3	1	0,5	
24	56,1	57,6	58,2	10,4	15,4	10,0	8,2	16,0	80	66	64	SSW 3	SW 2	SW 2	2	2	1	.	
25	60,5	61,3	64,5	8,0	14,2	8,2	5,6	15,0	64	72	83	SW 4	NW 5	NW 6	2	7	8	8,5	
26	65,6	64,8	65,0	10,2	15,6	9,0	9,0	17,0	93	75	89	WSW 3	WSW 3	WSW 3	4	3	3	9,0	
27	65,2	65,2	65,5	7,8	14,2	9,8	7,0	16,0	92	72	82	SW 3	SW 2	WSW 2	1	1	2	.	
28	67,3	68,0	68,5	8,4	16,8	12,4	6,0	18,8	89	64	70	SW 2	WSW 2	NE 4	3	2	3	.	
29	65,6	62,0	61,1	15,4	17,6	13,8	8,0	18,6	70	86	87	NE 7	E 6	E 5	8	8	8	17,5	
30	58,6	58,9	59,1	13,2	17,8	13,0	12,2	18,2	85	82	85	SW 4	SW 3	SW 2	2	2	2	47,5	Orage la nuit.
Moy.	60,29	60,17	60,11	14,74	19,25	14,70	12,05	20,61	80,4	70,8	82,6	3,2	2,8	3,3	4,5	3,9	4,6	185,5	

Décembre 1893.

BIZERTE.

Longitude 7°30′ E. — Latitude 37°17′. — Altitude 6m.

DATES.	PRESSION (700 +).			TEMPÉRATURE.					HUMIDITÉ relative.			VENT. Direction et force.			NÉBULOSITÉ.			PLUIE.	REMARQUES.
	7h	13h	19h	7h	13h	19h	Min.	Max.	7h	13h	19h	7h	13h	19h	7h	13h	19h		
1	60,2	60,7	61,2	9,8	17,2	12,6	8,0	18,0	89	66	75	SW 2	SW 2	SW 3	2	3	5	.	
2	61,9	62,2	63,6	12,6	15,8	12,2	9,0	17,0	77	66	72	SW 4	SW 3	SW 3	6	4	4	1,6	
3	62,5	61,8	60,6	10,2	17,2	11,8	8,8	18,2	93	72	81	SW 3	SW 3	SW 3	4	4	4	.	
4	59,2	58,4	57,7	10,8	17,2	12,4	9,4	18,0	77	72	79	SW 3	SW 3	WSW 3	6	5	8	.	
5	55,9	55,8	55,6	12,2	14,6	10,8	10,0	16,0	89	70	89	WSW 3	WSW 3	WSW 4	8	5	7	3,0	
6	55,8	56,2	56,9	10,6	15,2	10,6	8,4	16,2	85	70	83	WSW 3	WSW 3	WSW 3	4	4	4	3,5	
7	55,0	53,1	51,6	9,8	13,2	10,8	8,4	14,0	79	80	77	W 2	NE 2	NE 3	5	5	8	.	
8	46,6	48,4	49,2	11,4	15,0	12,4	9,0	16,2	91	76	85	SW 3	WNW 3	NW 4	7	3	8	2,4	
9	54,4	56,9	58,4	12,6	15,4	10,6	8,6	17,0	91	77	85	NW 6	W 5	W 4	8	5	4	14,2	
10	60,8	61,2	61,7	12,4	16,0	11,4	8,0	16,0	82	71	86	SW 3	SW 3	SW 3	5	5	6	3,5	
11	63,1	62,5	61,2	11,4	17,0	13,4	6,0	18,0	93	63	89	SW 2	SW 2	S 3	4	3	2	1,0	
12	62,4	63,1	63,7	10,6	16,2	14,4	8,8	18,0	83	59	94	SW 3	SW 1	SSW 1	5	7	6	.	
13	66,1	66,9	66,6	13,8	15,2	11,8	7,8	15,2	82	56	81	NW 1	NW 1	WNW 1	7	5	2	3,0	
14	66,8	64,2	64,6	9,4	16,6	11,6	5,0	17,6	76	62	81	SW 1	SW 1	ESE 1	1	2	2	.	
15	66,5	68,0	68,6	10,8	17,2	12,8	8,6	18,0	91	68	75	ESE 2	ENE 2	NE 2	2	4	5	.	
16	71,6	70,9	70,1	15,4	17,8	13,2	7,6	19,0	70	76	85	NE 3	ENE 2	E 2	3	3	5	.	
17	70,0	68,3	66,9	14,2	17,2	12,8	10,4	18,2	94	74	85	ESE 1	ESE 2	ESE 2	2	4	4	.	
18	65,3	64,5	63,7	15,0	17,2	13,0	10,2	18,2	81	76	82	ESE 2	ESE 2	ESE 2	5	6	6	.	
19	63,1	62,7	62,1	13,2	16,2	11,8	12,4	17,0	89	75	81	E 1	SE 3	SE 2	6	5	4	3,0	
20	61,7	61,2	61,0	9,6	15,0	10,4	8,0	16,0	87	76	82	SW 2	SW 2	SW 2	4	1	1	.	
21	60,5	59,1	55,7	8,4	15,8	10,2	6,4	16,4	89	73	84	SW 2	SW 2	SW 2	2	3	5	.	
22	52,7	52,2	53,2	9,6	15,0	10,4	6,2	16,2	89	87	93	NW 5	NW 6	NW 6	8	8	8	.	
23	59,1	60,7	63,1	11,8	16,2	12,4	7,6	17,0	86	79	74	NW 6	NW 5	NE 5	8	6	5	27,0	
24	66,6	66,6	66,7	14,6	17,8	12,8	11,0	18,8	70	74	77	NW 4	NW 4	NW 4	8	4	3	.	
25	66,9	66,7	66,6	12,6	14,8	11,2	11,0	15,2	77	83	90	NW 5	NW 4	NW 4	8	5	4	1,0	
26	66,5	65,4	64,2	10,4	14,8	11,2	9,4	15,8	88	70	80	NW 3	NW 4	NW 4	5	4	5	1,8	
27	63,4	63,6	63,8	14,0	15,0	11,0	9,4	15,2	74	76	80	NW 5	N 4	NE 5	6	3	5	.	
28	64,3	65,9	66,4	10,4	14,2	10,4	7,4	15,2	65	76	80	NE 6	NE 6	NE 6	4	5	6	3,0	
29	65,9	66,3	66,9	10,6	11,6	8,8	7,2	12,4	58	67	76	NW 6	NE 6	NE 6	5	5	5	1,5	
30	67,4	69,4	70,5	7,8	8,6	7,4	3,2	9,4	64	68	72	NW 4	NW 4	W 4	5	5	6	15,5	Grêle à 8 h.
31	70,0	68,9	67,8	7,0	10,4	7,2	3,6	12,0	88	72	74	SW 3	SW 3	SW 3	2	3	3	12,4	
Moy.	62,33	62,32	62,22	11,39	15,37	14,64	8,22	16,30	82,2	71,9	81,5	3,2	3,1	3,2	5,0	4,3	4,8	97,4	

Janvier 1893.

SAÏDA.

Longitude 2° 10′ W. — Latitude 34° 51′. — Altitude 867m.

DATES.	PRESSION (600 +). 7h	13h	19h	TEMPÉRATURE. 7h	13h	19h	Min.	Max.	HUMIDITÉ relative. 7h	13h	19h	VENT. Direction et force. 7h	13h	19h	NÉBULOSITÉ. 7h	13h	19h	PLUIE.	REMARQUES.
1	82,0	80,9	81,4	6,8	8,2	6,8	.	10,0	77	89	94	W 2	W 4	W 4	9	9	9	13,4	
2	84,6	83,8	84,2	7,4	8,8	5,4	4,0	9,0	94	66	91	W 3	W 2	W 2	9	6	4	10,0	
3	87,7	88,7	88,9	4,8	10,6	6,4	2,0	12,0	81	70	86	N 1	N 1	N 1	5	4	3	.	
4	89,5	88,7	88,1	3,2	8,6	5,2	0,2	10,0	93	70	87	N 2	N 2	N 2	1	1	1	.	
5	88,2	89,4	90,4	2,6	8,8	4,8	0,0	10,0	89	55	81	N 1	N 1	N 1	1	1	1	.	Gelée blanche.
6	88,8	88,0	90,4	1,6	11,2	6,6	- 1,0	12,0	89	54	80	N 1	N 1	N 1	1	1	2	.	
7	84,4	93,6	83,9	5,7	11,6	6,8	3,0	12,0	67	40	74	S 4	S 4	S 4	4	9	6	0,0	Siroco.
8	83,0	82,2	82,8	5,8	15,2	8,0	.	16,0	61	66	75	S 5	S 4	S 4	4	2	1	.	Siroco.
9	82,9	93,3	84,5	7,4	13,6	6,8	6,0	15,0	61	73	80	S 5	S 2	S 2	3	5	4	.	
10	85,5	85,9	87,1	5,8	11,2	6,6	5,0	12,0	85	90	91	W 1	W 2	SW 2	7	9	6	3,6	
11	84,5	.	81,5	4,8	14,4	6,4	4,0	16,0	81	76	83	S 3	S 2	S 2	4	9	8	3,2	
12	80,4	.	.	5,4	14,2	6,8	4,0	15,0	75	76	80	S 3	S 2	S 2	4	2	2	2,4	
13	85,2	85,9	86,4	5,8	8,2	5,4	4,0	10,0	91	92	85	NW 1	N 2	N 2	9	9	6	9,8	
14	87,6	88,9	88,2	4,4	8,0	5,2	2,0	9,0	77	89	90	N 3	N 2	N 2	2	8	6	1,6	
15	86,7	84,6	85,7	4,6	8,6	4,2	3,0	10,0	81	84	90	W 1	W 1	NW 2	5	5	4	0,0	Neige.
16	84,5	84,3	84,2	- 1,0	1,8	1,2	- 2,0	2,0	100	85	89	N 1	N 2	N 2	9	9	9	9,4	Neige.
17	82,6	83,4	83,8	1,4	2,0	1,4	- 3,0	2,0	93	100	96	N 3	N 6	W 6	6	9	9	8,8	Neige et grêle.
18	84,4	86,2	87,6	4,4	3,2	2,8	1,0	4,0	65	80	93	N 6	N 6	N 5	5	9	9	6,2	Neige et grêle.
19	89,6	91,4	92,0	0,8	4,8	2,4	- 1,0	5,0	100	59	93	N 2	N 3	N 3	9	4	9	2,4	Neige.
20	92,5	93,3	94,0	0,6	4,8	1,6	- 2,0	6,0	96	78	89	N 2	N 2	N 2	4	5	4	.	
21	96,1	95,1	96,0	- 2,0	6,2	2,2	- 4,0	7,0	100	62	93	N 2	N 2	N 2	1	1	1	.	
22	96,7	94,9	95,3	- 2,0	8,2	3,6	- 3,0	9,0	100	50	87	N 1	N 2	N 2	2	1	1	.	
23	95,4	94,9	95,5	- 1,4	7,2	3,4	- 3,0	8,0	93	69	90	E 2	N 1	N 2	1	1	1	.	
24	95,4	94,3	95,8	- 1,2	10,8	4,2	- 1,0	12,0	100	47	65	N 1	N 1	N 1	1	1	1	.	
25	96,1	94,5	94,1	3,2	12,2	6,6	0,0	13,0	70	56	77	S 1	S 3	S 3	2	2	2	.	
26	92,4	90,2	91,1	4,8	12,8	6,8	3,0	14,0	65	70	80	S 1	S 2	E 2	1	4	2	.	
27	91,0	90,2	91,3	1,8	14,2	6,6	- 2,0	15,0	85	55	77	SE 2	S 2	S 2	1	1	1	.	
28	89,5	88,4	89,1	4,6	13,6	6,2	0,0	15,0	71	62	79	S 3	S 2	S 2	1	1	1	.	
29	91,6	91,5	92,6	0,0	12,8	6,6	- 1,0	14,0	100	68	74	W 2	NW 2	NW 2	1	1	1	.	
30	94,6	95,6	96,6	1,2	11,2	8,4	1,0	13,0	89	48	76	N 1	NE 1	N 1	4	1	1	.	
31	98,0	96,3	96,1	3,8	13,4	10,0	0,0	15,0	70	50	67	W 2	SE 1	SE 1	1	1	1	.	Rosée.
Moy.	88,75	89,05	88,96	3,07	9,69	5,34	0,88	10,71	83,8	68,7	83,6	2,2	2,3	2,3	3,8	4,2	3,7	70,8	

Février 1893.

SAÏDA.

Longitude 2° 10′ W. — Latitude 34° 11′. — Altitude 867m.

DATES.	PRESSION (600 +). 7h	13h	19h	TEMPÉRATURE. 7h	13h	19h	Min.	Max.	HUMIDITÉ relative. 7h	13h	19h	VENT. Direction et force. 7h	13h	19h	NÉBULOSITÉ. 7h	13h	19h	PLUIE.	REMARQUES.
1	98,4	97,8	97,3	3,5	13,5	10,2	0,0	16,0	73	58	39	S 2	S 1	N 1	1	1	1	.	
2	97,7	97,9	95,8	1,3	14,0	10,0	0,0	17,0	78	55	37	N 2	N 1	N 1	1	1	1	.	
3	94,4	95,1	92,8	5,8	15,2	9,7	1,0	18,0	64	49	47	S 2	S 2	N 1	2	2	1	.	
4	93,0	92,6	93,1	6,7	14,0	9,3	1,0	14,0	62	55	58	N 1	NW 3	N 1	1	3	2	.	Rosée.
5	92,4	93,2	.	3,2	10,2	7,1	.	13,0	73	62	63	NW 1	NW 2	NW 2	3	3	5	4,2	
6	95,3	96,4	95,3	4,2	8,1	6,8	2,0	10,0	52	55	62	NE 1	NE 1	N 1	3	2	2	1,3	
7	94,7	96,5	96,8	- 3,0	7,1	3,8	- 3,0	8,0	85	55	93	S 2	N 2	N 1	1	2	1	.	Forte gelée blanche.
8	96,6	97,6	96,3	- 1,0	8,4	6,2	- 3,0	11,0	100	52	59	N 2	NW 2	W 1	1	1	1	.	Gelée blanche.
9	94,9	94,5	.	1,0	12,2	10,2	0,0	13,0	100	52	70	S 2	NW 3	N 1	1	3	3	.	
10	95,3	96,0	95,5	6,2	14,0	9,6	2,0	14,0	59	45	44	NW 1	N 2	N 1	4	2	1	.	
11	95,7	95,3	94,2	2,2	16,2	11,6	0,0	16,0	82	56	29	S 1	S 1	N 1	1	1	1	.	Rosée.
12	94,3	94,8	93,8	2,4	14,2	14,6	0,0	16,0	57	59	50	S 1	SE 1	S 1	1	1	1	.	
13	93,1	91,9	90,0	4,6	14,4	10,4	1,0	16,0	62	55	44	SE 2	E 1	SE 1	1	1	1	.	
14	89,6	89,4	87,7	4,2	14,2	11,8	1,0	18,0	68	53	65	E 2	S 5	SW 1	1	2	1	.	
15	87,6	89,0	87,7	6,0	15,6	10,8	3,0	18,0	59	46	47	S 6	S 5	S 2	1	1	3	.	
16	89,8	92,2	92,9	8,2	7,6	6,2	5,0	9,0	56	67	59	W 1	W 2	W 1	4	5	4	2,3	
17	94,7	96,7	96,4	4,2	8,8	6,2	1,0	11,0	68	53	59	NW 1	NE 2	N 1	2	1	1	.	
18	95,3	95,9	94,3	0,0	11,6	7,8	0,0	12,0	45	59	52	S 1	E 2	S 1	1	1	1	.	Gelée blanche.
19	93,6	92,9	90,9	1,8	13,8	9,8	0,0	18,0	67	51	54	SE 3	S 3	N 2	1	1	1	.	
20	90,5	91,5	.	6,6	10,2	7,8	1,0	11,0	51	53	46	E 1	W 2	W 2	4	5	2	2,1	
21	91,0	91,3	87,8	6,2	12,8	11,4	3,0	18,0	62	59	50	N 1	W 3	W 3	3	3	3	.	
22	88,2	88,3	87,3	10,6	13,2	7,2	4,0	15,0	49	68	58	W 5	W 6	W 5	5	4	4	2,5	
23	86,4	86,1	85,3	9,2	13,4	11,8	6,0	16,0	51	75	69	N 1	W 2	N 1	5	4	1	4,1	
24	84,2	83,2	81,9	5,2	14,4	11,4	4,0	19,0	72	55	73	S 2	S 3	E 1	1	1	1	.	Rosée.
25	84,5	85,8	85,3	6,8	14,6	11,2	5,0	17,0	63	55	66	S 2	S 2	N 1	1	2	1	.	
26	84,4	84,5	84,7	11,2	15,8	12,8	5,0	18,0	68	54	73	S 2	N 3	N 1	4	3	4	.	
27	88,1	89,8	88,3	8,2	13,2	10,8	7,0	15,0	60	62	56	N 1	N 1	N 1	5	5	3	6,8	
28	90,8	92,9	93,1	6,8	14,4	12,8	3,0	17,0	49	55	61	S 2	NW 3	NW 2	2	1	1	.	
Moy.	91,95	92,47	91,54	4,72	12,68	9,62	1,86	14,79	65,3	56,2	56,5	1,8	2,4	1,4	2,2	2,2	1,9	23,3	

Mars 1893. **SAÏDA.**

Longitude 2° 10′ W. — Latitude 34° 51′. — Altitude 867^{m}.

DATES.	PRESSION (600 +).			TEMPÉRATURE.					HUMIDITÉ relative.			VENT. Direction et force.			NÉBULOSITÉ.			PLUIE.	REMARQUES.
	7^{h}	13^{h}	19^{h}	7^{h}	13^{h}	19^{h}	Min.	Max.	7^{h}	13^{h}	19^{h}	7^{h}	13^{h}	19^{h}	7^{h}	13^{h}	19^{h}		
1	93,9	94,8	94,2	5,2	14,8	11,4	2,0	17,0	78	62	57	E 1	S 1	E 2	1	1	1	.	Rosée.
2	95,2	95,5	94,1	5,4	18,2	9,8	3,0	20,0	60	63	57	S 1	S 1	S 1	1	1	1	.	
3	93,3	93,7	92,9	6,8	18,6	12,4	3,0	19,0	63	55	63	SE 1	N 1	N 1	1	1	1	.	
4	91,1	90,9	88,7	4,8	20,4	10,6	3,0	22,0	65	57	49	E 2	N 1	E 1	1	1	1	.	Rosée.
5	88,8	89,0	88,8	7,2	22,2	14,4	4,0	23,0	61	60	55	S 2	S 1	NE 1	1	1	1	.	
6	89,6	90,4	88,0	8,8	21,8	14,6	6,0	22,0	46	64	63	S 1	S 1	N 1	3	1	4	.	
7	87,8	87,4	86,3	7,8	20,8	13,2	5,0	24,0	52	62	57	E 2	S 2	E 2	2	3	4	.	
8	88,5	90,8	90,8	12,8	21,8	18,4	7,0	23,0	53	63	69	SE 7	S 5	S 1	4	3	2	.	Siroco, poussière de sable.
9	91,1	89,7	88,4	11,2	22,6	18,4	10,0	25,0	54	65	52	SE 3	N 1	N 1	1	1	1	.	
10	89,1	89,2	88,3	11,4	24,8	17,4	10,0	26,0	46	59	63	E 1	SE 1	SE 1	1	1	2	.	
11	89,5	89,8	88,3	11,8	22,4	19,6	11,0	25,0	42	65	60	S 4	S 2	S 1	1	1	1	.	
12	87,4	87,8	86,6	12,2	19,6	12,4	10,0	22,0	56	56	52	S 5	SE 4	SE 4	1	4	4	.	
13	85,8	85,4	84,5	14,2	20,8	13,2	11,0	22,0	53	53	51	SE 4	SE 6	NE 2	4	4	4	.	Siroco.
14	88,0	87,6	88,0	5,8	18,4	13,2	5,0	.	50	60	37	S 1	NE 1	NE 1	2	3	1	.	
15	89,1	89,0	87,7	7,2	21,2	16,2	4,0	23,0	37	67	53	E 2	S 1	S 1	3	1	1	.	
16	87,4	87,6	86,4	14,2	26,2	20,6	6,0	27,0	53	57	58	S 3	SW 2	S 1	1	1	1	.	
17	87,2	88,1	85,1	15,8	20,2	20,2	13,0	23,0	48	55	61	S 5	S 1	SE 3	3	5	4	2,1	
18	88,6	88,0	87,5	10,8	13,6	12,6	10,0	14,0	34	44	46	N 1	N 1	N 1	7	7	4	5,5	Tonnerre et éclairs la nuit.
19	86,7	87,4	85,9	10,6	11,6	11,2	10,0	13,0	35	48	45	N 1	N 1	N 1	5	5	5	7,1	
20	87,0	88,1	87,1	9,8	13,8	11,6	9,0	15,0	45	60	40	N 1	N 1	N 1	5	4	4	7,0	
21	87,2	87,8	86,3	8,2	9,8	8,8	7,0	11,0	41	45	46	SE 5	S 4	SE 5	4	4	5	0,7	
22	87,5	87,3	86,2	7,2	12,2	11,2	5,0	15,0	52	45	45	S 3	S 2	N 2	5	4	4	4,6	
23	88,5	88,8	88,2	8,2	10,8	7,6	6,0	13,0	48	47	55	SW 1	N 1	N 1	4	5	5	5,7	
24	90,3	91,4	90,2	7,2	11,6	9,4	6,0	13,0	52	62	63	N 1	N 1	NE 1	4	4	4	5,9	
25	90,9	89,9	89,1	7,6	15,6	11,8	7,0	.	67	55	60	NE 1	W 1	NE 1	4	2	1	3,4	
26	87,6	86,2	83,9	6,6	17,4	13,8	5,0	19,0	59	72	53	W 1	S 2	W 1	1	3	2	.	Orage l'après-midi.
27	85,8	84,9	83,9	8,2	20,4	16,2	6,0	.	62	67	61	SE 2	W 1	W 1	2	4	3	.	
28	83,3	82,9	82,1	13,8	20,6	18,4	7,0	23,0	60	54	60	SE 6	S 7	S 5	4	4	4	.	Siroco.
29	81,6	81,5	82,6	12,8	15,4	9,8	11,0	20,0	51	47	54	S 1	W 1	S 1	3	5	5	16,2	Orage.
30	82,8	83,7	84,3	8,8	11,8	10,2	7,0	12,0	53	72	55	S 1	W 1	W 1	4	4	4	5,7	
31	83,8	85,8	85,2	8,6	11,4	10,4	7,0	12,0	46	61	56	W 1	W 2	W 1	5	4	4	5,2	
Moy.	88,21	88,40	87,34	9,39	17,77	13,52	6,97	19,39	52,3	58,1	54,7	2,3	1,9	1,5	2,8	3,0	2,8	69,1	

Avril 1893. **SAÏDA.**

Longitude 2° 10′ W. — Latitude 34° 51′. — Altitude 867^{m}.

DATES.	PRESSION (600 +).			TEMPÉRATURE.					HUMIDITÉ relative.			VENT. Direction et force.			NÉBULOSITÉ.			PLUIE.	REMARQUES.
	7^{h}	13^{h}	19^{h}	7^{h}	13^{h}	19^{h}	Min.	Max.	7^{h}	13^{h}	19^{h}	7^{h}	13^{h}	19^{h}	7^{h}	13^{h}	19^{h}		
1	87,0	88,7	88,6	9,2	15,4	14,2	6,0	17,0	63	47	53	NW 1	NW 1	NW 1	4	3	2	3,3	Arc-en-ciel la nuit.
2	87,2	86,7	85,2	12,4	18,8	14,2	8,0	21,0	63	60	53	SE 3	SE 3	SE 1	2	3	3	.	
3	84,3	85,6	86,9	9,6	16,6	11,4	8,0	18,0	47	58	50	S 1	E 1	E 1	3	3	3	7,2	
4	88,7	89,2	86,6	9,6	15,4	13,8	8,0	17,0	59	57	53	N 1	E 1	N 1	4	3	3	.	
5	88,8	88,5	88,1	7,4	17,8	8,8	6,0	19,0	61	60	41	N 1	N 1	N 1	1	3	5	18,5	Orage le soir.
6	89,1	88,6	87,9	9,4	16,8	14,6	6,0	17,0	46	57	53	N 1	E 2	E 1	4	4	3	2,5	
7	89,3	89,5	89,7	10,2	17,2	14,8	9,0	20,0	53	63	43	SW 1	SW 1	N 1	1	3	3	6,1	
8	91,0	90,7	89,0	9,6	22,4	15,4	8,0	23,0	56	77	51	N 1	S 1	S 1	2	1	9	6,2	Orage et grêle le soir.
9	87,9	87,0	86,0	14,6	19,2	16,6	9,0	22,0	50	58	56	ESE 5	SE 3	SE 1	3	4	4	.	
10	83,5	83,3	83,4	11,6	18,8	11,4	11,0	22,0	38	49	61	SE 6	S 5	S 1	2	3	5	.	
11	84,7	86,1	86,6	9,2	17,6	11,8	8,0	19,0	63	67	47	N 1	NW 1	N 1	2	3	5	3,8	
12	89,6	90,8	89,7	7,8	14,6	11,4	7,0	16,0	64	50	66	N 1	N 1	NW 1	7	2	1	8,8	
13	89,9	88,9	87,2	5,4	18,6	13,4	4,0	19,0	66	55	50	S 1	S 1	W 1	1	2	3	.	Rosée.
14	87,3	88,2	88,6	9,2	14,2	10,2	5,0	15,0	51	49	53	N 2	N 2	N 2	5	3	4	2,5	
15	91,1	92,2	92,0	7,8	15,2	10,6	7,0	16,0	55	51	46	N 1	NE 1	N 1	5	3	2	1,4	
16	94,1	94,5	94,0	8,2	16,6	10,4	7,0	19,0	52	56	60	E 1	E 1	E 1	1	2	1	3,2	
17	94,3	93,5	91,7	6,8	19,2	14,4	6,0	20,0	63	63	55	S 1	S 1	S 1	1	1	1	.	
18	91,0	90,2	89,4	9,2	22,6	18,2	8,0	24,0	51	56	58	S 2	N 2	N 1	1	2	2	.	
19	90,1	89,6	88,8	10,2	24,2	18,6	8,0	25,0	55	66	60	S 1	S 1	S 1	1	1	4	.	
20	90,6	90,4	90,1	13,6	24,2	18,4	11,0	26,0	62	65	65	S 2	S 3	SW 1	1	1	3	.	
21	90,8	90,5	90,0	13,8	24,8	19,4	13,0	25,0	55	64	61	S 4	S 4	S 1	1	1	1	.	
22	91,1	90,6	90,4	9,4	24,2	17,2	7,0	25,0	46	64	66	S 1	E 1	E 1	1	1	2	.	
23	90,4	89,9	88,3	9,8	25,6	19,6	8,0	27,0	57	61	61	E 1	S 2	S 1	2	2	2	.	
24	87,5	86,5	84,4	14,6	27,6	22,8	12,0	28,0	53	62	70	S 3	SW 5	S 1	1	1	1	.	Siroco.
25	86,7	85,2	82,9	8,2	28,2	24,8	7,0	30,0	62	66	64	SW 2	S 4	S 3	1	1	1	.	Siroco.
26	84,8	82,9	84,0	12,6	27,8	17,8	8,0	29,0	50	54	48	SSW 3	SW 6	N 2	1	1	1	.	Siroco et poussière de sable.
27	82,5	83,4	83,9	13,6	21,4	13,4	10,0	22,0	54	64	64	S 4	NW 2	NW 1	1	2	2	6,6	Orage et grêle le soir.
28	84,1	84,5	84,9	8,6	14,6	12,2	6,0	18,0	55	53	54	SW 1	SW 2	WSW 5	2	4	4	.	
29	87,0	88,4	88,9	11,4	19,6	16,2	8,0	20,0	61	60	61	W 1	W 1	W 1	4	3	1	.	
30	90,4	90,1	89,0	10,4	21,6	19,6	9,0	24,0	48	55	61	N 1	E 1	E 1	3	4	2	.	
Moy.	88,49	88,47	87,87	10,11	20,03	15,52	7,93	21,43	55,3	58,9	56,1	1,8	2,0	1,3	2,3	2,3	2,8	70,1	

Mai 1893.

SAÏDA.

Longitude 2° 10′ W. — Latitude 34° 51′. — Altitude 867m.

DATES.	PRESSION (600 +).			TEMPÉRATURE.					HUMIDITÉ relative.			VENT. Direction et force.			NÉBULOSITÉ.			PLUIE.	REMARQUES.
	7h	13h	19h	7h	13h	19h	Min.	Max.	7h	13h	19h	7h	13h	19h	7h	13h	19h		
1	90,7	88,0	88,4	10,8	25,6	13,2	10,0	26,0	56	59	45	E 1	N 1	E 1	1	1	4	3,9	Orage le soir.
2	90,4	89,4	89,3	10,4	20,4	16,2	10,0	21,0	42	76	63	E 1	N 2	N 3	4	2	3	4,2	
3	90,2	89,0	89,6	11,8	23,2	14,2	10,0	24,0	47	72	59	N 1	N 1	E 4	8	1	4	9,5	Brouillard, orage le soir.
4	91,0	91,4	90,8	11,4	15,2	15,6	11,0	19,0	61	72	55	N 1	N 1	N 1	4	4	4	.	
5	90,7	90,5	90,7	14,8	20,6	18,2	11,0	22,0	56	54	67	SE 5	NE 1	NE 1	5	4	3	4,2	Orage la nuit.
6	90,7	89,9	89,5	12,6	24,8	21,6	12,0	25,0	50	64	79	N 1	SE 1	SE 1	1	1	1	.	Rosée.
7	89,2	88,2	86,5	15,2	27,8	22,4	11,0	29,0	68	73	65	S 2	S 1	S 1	1	1	1	.	
8	85,5	86,0	85,0	14,6	23,2	17,2	13,0	24,0	53	75	72	N 1	N 2	N 3	3	1	4	.	
9	86,8	87,0	87,4	13,2	21,6	16,6	12,0	23,0	68	72	58	N 1	N 1	N 2	3	2	4	.	
10	88,2	87,4	88,2	11,8	24,8	17,2	9,0	28,0	69	64	76	N 1	N 2	N 1	4	3	2	1,6	
11	89,2	89,6	89,0	12,8	19,6	18,2	10,0	21,0	70	61	65	NW 1	N 1	NW 1	4	1	1	.	
12	88,4	89,7	88,7	11,8	18,4	17,2	10,0	22,0	60	69	72	E 2	N 3	E 1	2	3	4	.	
13	89,2	88,4	88,5	12,6	22,8	22,2	11,0	27,0	61	73	76	E 1	SE 3	SE 1	4	3	2	.	
14	88,9	91,2	91,0	15,8	17,6	16,6	13,0	22,0	73	63	56	W 1	W 4	N 1	4	4	3	.	
15	91,5	91,6	94,9	15,8	23,4	22,2	14,0	25,0	73	65	83	W 1	N 2	N 1	2	1	1	.	
16	91,2	89,2	87,1	12,2	27,4	24,8	10,0	29,0	56	51	56	N 1	W 1	N 1	1	1	1	.	
17	88,0	88,1	88,3	13,6	24,8	23,6	11,0	26,0	58	64	69	E 1	NW 1	NW 2	2	2	4	.	Siroco la nuit.
18	91,7	90,9	90,4	13,8	24,6	20,6	12,0	25,0	60	60	64	N 1	N 2	N 2	4	1	1	.	
19	91,6	91,9	90,9	12,8	21,8	19,6	11,0	24,0	70	63	78	N 1	N 3	NW 1	4	3	2	0,0	
20	90,6	89,5	89,3	12,2	23,6	21,2	10,0	27,0	72	88	75	E 2	E 1	NE 3	1	3	2	.	
21	89,2	89,0	89,0	14,8	22,4	17,2	13,0	24,0	52	68	72	NE 1	NW 2	NW 4	4	1	4	.	Siroco
22	90,4	89,6	89,2	11,2	15,8	14,2	10,0	20,0	66	73	72	N 2	W 4	W 3	4	4	1	.	
23	88,4	88,2	89,3	11,6	16,2	15,4	8,0	19,0	71	71	60	E 1	N 3	N 3	1	5	1	1,7	
24	90,1	90,2	89,4	8,2	23,2	21,8	5,0	25,0	55	72	71	N 2	E 1	E 1	1	1	1	.	
25	90,2	89,7	90,2	13,4	28,4	23,6	12,0	29,0	64	60	56	SE 1	SE 3	N 5	1	1	1	.	
26	91,4	91,2	90,8	10,8	26,8	23,4	9,0	28,0	47	54	62	E 1	N 1	N 1	1	1	1	.	Rosée.
27	89,8	89,4	88,4	12,8	27,8	24,8	12,0	29,0	64	66	64	S 2	N 1	N 3	1	1	1	.	
28	88,0	88,3	87,7	13,8	28,4	26,2	13,0	31,0	62	72	69	S 1	S 1	N 3	1	1	1	.	Rosée.
29	89,0	88,5	88,6	15,2	29,8	23,2	14,0	31,0	60	67	72	S 1	N 2	N 1	1	1	1	.	
30	90,5	90,0	89,1	14,4	29,4	24,6	13,0	30,0	55	63	55	S 1	W 1	W 1	1	1	4	.	
31	89,0	88,6	87,0	17,4	26,6	22,8	14,0	28,0	59	54	57	E 1	NE 2	NE 4	3	1	1	.	Siroco.
Moy.	89,67	89,34	89,10	13,02	23,42	19,86	11,10	25,26	60,6	66,6	65,9	1,3	1,8	2,0	2,6	1,9	2,2	25,1	

Juin 1893.

SAÏDA.

Longitude 2° 10′ W. — Latitude 34° 51′. — Altitude 867m.

DATES.	PRESSION (600 +).			TEMPÉRATURE.					HUMIDITÉ relative.			VENT. Direction et force.			NÉBULOSITÉ.			PLUIE.	REMARQUES.
	7h	13h	19h	7h	13h	19h	Min.	Max.	7h	13h	19h	7h	13h	19h	7h	13h	19h		
1	86,4	87,5	85,7	13,6	15,2	13,8	12,0	18,0	62	60	62	N 1	W 3	W 1	3	5	4	5,5	
2	86,6	87,7	88,6	11,4	16,4	15,2	11,0	20,0	73	61	64	W 5	W 6	W 2	4	4	1	.	
3	90,2	90,9	91,5	11,2	24,8	20,8	9,0	25,0	68	61	62	S 1	W 3	S 2	1	1	1	.	
4	93,8	93,7	93,4	12,6	26,2	23,6	9,0	28,0	61	73	64	E 1	W 2	E 2	1	1	1	.	
5	93,8	93,2	92,7	15,4	28,8	23,2	12,0	29,0	60	69	70	NE 1	NE 1	N 3	1	1	1	.	
6	93,5	92,1	91,1	14,2	27,8	23,8	11,0	29,0	57	69	71	E 1	N 1	N 2	1	1	1	.	
7	91,5	90,0	89,0	14,6	29,4	25,6	13,0	30,0	59	72	60	E 1	N 3	N 4	1	1	1	.	
8	90,2	89,5	89,4	16,4	31,8	26,6	14,0	33,0	58	71	71	NE 1	NE 3	NW 2	1	1	1	.	
9	90,2	89,6	90,1	17,4	32,4	26,2	15,0	34,0	68	71	51	SW 2	W 5	W 1	1	1	1	.	Siroco.
10	92,3	92,2	91,8	13,6	30,6	27,2	12,0	33,0	64	69	44	SE 1	S 1	S 1	1	1	1	.	Rosée.
11	92,8	92,9	91,8	19,2	36,2	30,6	15,0	37,0	64	64	69	S 3	S 1	N 1	1	1	1	.	
12	91,8	91,2	90,3	21,4	37,4	30,2	18,0	38,0	64	68	61	S 1	W 4	S 1	1	2	3	.	Siroco et poussière de sable.
13	90,8	89,8	90,2	22,4	35,6	27,4	20,0	37,0	60	63	48	SE 1	N 3	N 1	1	1	1	.	
14	91,3	89,4	91,0	18,4	32,2	26,8	16,0	36,0	65	69	55	S 2	N 2	N 1	2	3	4	.	Orage le soir.
15	91,4	91,0	90,6	16,4	31,4	25,8	16,0	34,0	58	67	45	SE 1	NE 3	NE 3	1	1	4	.	
16	90,5	89,7	89,0	17,2	31,2	26,8	16,0	33,0	55	60	52	S 2	NW 2	NW 1	3	3	2	.	
17	90,1	90,0	88,2	21,8	28,4	26,2	19,0	31,0	47	56	53	E 3	N 2	N 2	4	4	4	.	
18	89,7	88,1	89,4	20,2	34,8	22,6	17,0	36,0	53	59	76	SE 5	W 4	SE 1	2	2	2	2,6	Siroco la n.; orages dans la journée.
19	90,9	91,8	90,6	17,6	24,2	21,6	16,0	26,0	49	63	55	E 1	NNW 3	NNW 3	1	3	4	.	
20	91,1	90,0	89,0	16,4	27,2	21,4	13,0	28,0	54	66	59	N 1	N 1	NW 2	1	1	1	.	Rosée.
21	88,8	88,6	88,2	15,2	29,4	25,6	12,0	30,0	51	65	59	E 1	N 1	N 2	1	1	1	.	
22	89,3	87,0	87,1	16,8	33,6	25,8	14,0	35,0	64	72	59	S 2	N 3	N 3	1	1	1	.	
23	89,1	88,5	88,6	14,6	29,6	24,4	13,0	31,0	53	56	60	SE 3	NW 4	NW 4	1	1	1	.	
24	90,5	89,6	89,6	18,2	28,2	23,8	15,0	29,0	55	68	59	N 2	N 3	N 5	4	1	1	.	
25	90,8	90,2	90,3	15,2	30,6	26,6	13,0	31,0	52	63	55	SE 1	N 2	N 2	1	1	1	.	
26	91,2	90,2	90,0	20,2	35,2	30,2	17,0	36,0	57	64	59	S 1	N 3	N 3	1	1	1	.	Siroco.
27	89,0	87,9	88,4	25,4	36,2	31,4	20,0	39,0	63	63	58	SE 3	N 5	SE 5	1	1	4	.	Siroco la nuit; pouss. de sable le s.
28	88,2	88,5	88,2	19,6	33,4	27,2	18,0	35,0	49	51	58	S 1	N 3	N 2	1	1	4	.	
29	88,8	88,3	89,2	21,2	34,8	30,8	19,0	39,0	51	70	46	S 1	SW 2	S 4	1	4	4	.	
30	90,0	90,6	90,7	24,2	35,2	30,4	21,0	40,0	63	65	62	SSW 5	NW 3	NW 3	1	4	1	.	Siroco, pous. de sable; orage le soir.
Moy.	90,49	89,99	89,79	17,40	30,27	25,39	14,87	32,00	58,6	64,9	58,9	1,8	2,7	2,3	1,5	1,8	1,9	8,1	

Juillet 1893.

SAÏDA.

Longitude 2° 10′ W. — Latitude 34° 51′. — Altitude 867m.

DATES.	PRESSION (600 +).			TEMPÉRATURE.					HUMIDITÉ relative.			VENT. Direction et force.			NÉBULOSITÉ.			PLUIE.	REMARQUES.
	7h	13h	19h	7h	13h	19h	Min.	Max.	7h	13h	19h	7h	13h	19h	7h	13h	19h		
1	91,4	91,1	91,1	22,2	35,8	31,2	20,0	37,0	52	65	65	S 2	NW 1	NW 3	1	1	1	5,1	
2	92,3	92,4	91,6	19,8	35,2	32,2	18,0	36,0	58	71	61	SE 1	N 3	N 2	1	1	1	.	
3	91,9	91,4	91,0	26,8	37,6	32,2	22,0	39,0	55	73	67	E 3	W 1	W 4	1	1	1	.	Siroco.
4	91,2	90,5	89,6	22,2	38,2	32,8	19,0	40,0	69	78	66	S 1	NE 2	NE 4	1	1	1	.	
5	89,5	88,7	88,6	21,4	37,2	31,6	19,0	38,0	61	77	70	S 5	N 3	N 4	1	1	1	.	
6	88,6	88,1	88,0	20,6	35,8	30,4	18,0	37,0	61	69	71	SE 1	N 2	N 3	1	1	1	.	
7	88,8	88,2	88,0	18,2	35,6	30,2	17,0	37,0	63	70	59	SSE 1	W 2	W 2	1	1	1	.	Brume légère le matin.
8	89,2	89,6	89,4	20,2	34,2	31,6	18,0	35,0	61	71	54	SW 1	NW 3	NW 4	1	1	1	.	
9	90,3	89,6	89,1	19,8	35,4	30,6	18,0	36,0	58	67	54	E 1	W 1	E 3	1	1	1	.	
10	89,6	89,6	88,6	20,4	32,4	27,8	19,0	35,0	51	62	62	SE 1	N 3	SE 6	1	1	4	0,0	Orage le soir.
11	89,3	89,4	89,7	24,2	34,8	29,2	21,0	35,0	71	65	68	SW 4	N 2	N 1	3	2	1	.	
12	89,3	88,4	88,3	20,2	33,6	28,4	18,0	36,0	73	63	65	W 1	N 2	N 1	1	1	4	0,0	Orage le soir.
13	88,2	88,1	88,2	19,2	31,4	25,4	17,0	33,0	59	68	60	SE 1	W 1	W 2	3	2	1	.	
14	88,8	87,3	87,4	18,6	29,8	25,4	15,0	31,0	59	70	63	S 1	N 1	N 4	1	1	1	.	
15	88,5	87,4	87,2	16,2	32,8	27,6	15,0	34,0	56	63	65	SE 2	E 3	E 5	1	1	1	.	
16	89,1	89,3	89,1	19,8	33,6	27,8	18,0	35,0	67	72	61	NE 1	NE 2	N 4	1	1	1	.	Siroco et poussière de sable.
17	91,3	91,8	91,9	19,2	33,2	28,2	17,0	34,0	64	67	68	SW 1	N 4	N 1	1	1	1	.	
18	92,7	91,6	90,6	19,2	34,8	30,6	18,0	35,0	75	73	64	S 1	N 2	N 3	1	1	1	.	
19	90,2	88,5	89,6	21,4	36,8	25,8	19,0	38,0	67	58	53	SE 2	NE 3	SE 4	1	1	4	2,9	Siroco, pouss. de sable et or. le s.
20	89,4	88,1	88,0	21,2	34,8	30,2	19,0	36,0	62	59	67	E 1	N 3	N 1	1	1	4	.	
21	89,0	87,7	88,2	23,4	35,4	30,4	20,0	40,0	65	80	67	S 2	W 3	W 3	1	4	4	1,2	Siroco et orage le soir.
22	90,2	90,7	91,6	19,8	29,6	25,8	18,0	30,0	58	68	58	E 2	N 1	N 3	4	4	1	.	
23	92,6	91,9	90,9	16,2	32,2	29,2	14,0	33,0	71	61	44	E 1	N 2	N 4	1	1	1	.	
24	91,2	89,8	89,4	18,4	31,8	27,4	17,0	33,0	75	62	68	E 1	NW 3	NW 5	1	1	1	.	
25	89,5	88,2	87,8	17,4	31,2	25,6	14,0	32,0	68	56	60	NE 1	NW 2	NW 4	1	1	1	.	
26	88,6	87,0	86,6	16,8	31,4	26,4	15,0	32,0	64	64	61	E 1	N 2	N 3	1	1	1	.	
27	86,8	86,7	86,6	17,8	31,8	27,6	16,0	33,0	74	57	49	S 2	N 3	N 2	2	2	2	0,0	
28	89,0	88,9	89,2	18,4	30,4	26,8	15,0	31,0	69	66	49	SW 2	N 3	SW 4	1	1	1	.	
29	91,4	90,7	90,7	16,2	29,4	25,2	13,0	30,0	73	65	52	W 2	NW 3	NW 3	1	1	1	.	
30	91,5	90,5	90,6	14,6	30,6	27,4	12,0	31,0	53	63	62	NW 2	NW 4	NW 5	1	1	1	.	
31	90,9	89,5	88,3	18,2	32,6	29,6	15,0	34,0	67	74	65	SE 1	SE 1	SE 4	1	1	1	.	Siroco.
Moy.	90,01	89,38	89,19	19,61	33,53	28,73	17,23	34,71	63,8	67,0	61,2	1,6	2,3	3,3	1,3	1,3	1,5	9,2	

Août 1893.

SAÏDA.

Longitude 2° 10′ W. — Latitude 34° 51′. — Altitude 867m.

DATES.	PRESSION (600 +).			TEMPÉRATURE.					HUMIDITÉ relative.			VENT. Direction et force.			NÉBULOSITÉ.			PLUIE.	REMARQUES.
	7h	13h	19h	7h	13h	19h	Min.	Max.	7h	13h	19h	7h	13h	19h	7h	13h	19h		
1	88,4	87,2	88,6	20,2	34,8	25,8	18,0	37,0	69	77	59	S 2	NW 3	NW 1	3	2	4	.	Siroco et poussière de sable le soir.
2	90,1	90,4	88,7	22,4	32,4	29,4	21,0	37,0	65	56	57	SE 1	W 4	W 2	2	3	1	.	Siroco et poussière de sable le soir.
3	89,3	87,6	88,7	26,2	37,8	26,6	23,0	40,0	62	77	81	SE 1	SW 3	SE 4	3	2	4	1,8	Siroco la nuit, orage le soir.
4	90,9	91,7	91,8	21,2	29,4	25,4	18,0	30,0	70	69	71	W 2	N 4	N 2	4	1	1	.	
5	92,8	92,3	92,1	17,2	30,8	27,2	16,0	32,0	82	63	66	E 1	N 3	N 2	1	1	1	.	
6	92,2	90,2	89,2	18,2	32,8	29,6	16,0	34,0	71	63	62	SE 2	E 2	E 1	1	1	1	.	
7	88,6	87,4	87,4	22,4	35,4	31,6	20,0	37,0	65	62	58	N 2	NE 3	N 5	1	1	1	.	
8	89,2	88,4	88,0	20,4	35,6	32,2	17,0	36,0	66	66	58	E 1	NE 2	NE 3	1	1	1	.	
9	89,8	89,4	89,5	21,4	35,4	29,8	18,0	36,0	68	77	61	NE 1	N 2	N 1	1	1	1	.	
10	90,7	90,4	89,9	19,2	36,2	31,6	18,0	37,0	64	61	53	E 1	N 3	N 1	1	1	1	.	
11	91,6	91,6	90,9	19,2	35,8	31,2	17,0	36,0	66	56	56	NE 2	N 4	N 1	1	1	1	.	
12	91,9	90,2	90,0	20,2	35,6	31,2	18,0	37,0	69	51	48	E 1	W 3	W 4	1	1	1	.	
13	90,2	89,7	89,5	21,4	35,2	28,8	17,0	36,0	59	66	75	S 3	NW 2	NW 1	1	1	1	.	
14	91,2	91,3	90,9	19,4	35,4	29,8	18,0	36,0	75	51	44	E 2	N 2	E 1	1	1	1	.	[le soir.
15	91,2	89,8	91,6	25,4	36,8	26,6	22,0	38,0	55	60	54	SE 5	E 1	E 1	1	1	4	0,0	Siroco et poussière de sable, orage
16	92,2	91,6	91,9	20,2	32,6	23,6	18,0	35,0	64	71	72	S 2	NW 1	S 1	1	1	4	5,1	Orage et grêle le soir.
17	91,3	90,7	90,6	19,2	32,8	26,2	17,0	33,0	74	69	62	S 3	S 2	SW 5	3	2	4	.	Tonnerre et eclairs le soir.
18	91,5	89,7	89,4	19,8	32,8	28,4	18,0	34,0	58	65	54	S 2	N 1	N 4	1	1	1	.	
19	90,6	90,1	90,2	18,2	32,4	26,2	16,0	33,0	65	65	59	S 1	N 4	N 2	1	1	1	.	
20	91,2	90,4	90,3	17,6	30,6	26,8	16,0	32,0	76	66	54	E 2	NW 3	NW 2	3	2	3	.	
21	91,3	90,5	90,6	18,4	30,8	27,8	16,0	32,0	73	61	61	S 1	NW 3	NW 2	1	1	1	.	
22	91,5	90,7	90,8	21,6	30,2	26,8	18,0	35,0	64	59	69	S 2	E 3	E 1	1	4	4	.	
23	91,4	91,4	91,6	22,4	32,8	25,2	21,0	35,0	60	63	62	SSW 2	S 2	S 1	2	3	4	0,8	Orage le soir.
24	93,0	92,7	93,5	21,8	33,8	26,2	19,0	36,0	56	53	57	S 1	N 3	S 1	1	1	4	.	Tonnerre et éclairs le soir.
25	94,0	93,2	92,8	18,8	32,8	25,8	17,0	34,0	68	65	52	SSE 1	NE 4	NE 1	1	1	1	.	
26	93,1	91,1	90,7	16,8	32,4	26,4	15,0	33,0	68	63	58	E 1	NW 2	NW 4	1	1	1	.	
27	90,2	88,7	88,6	17,2	31,6	26,2	15,0	36,0	72	66	57	SW 2	NW 1	NW 1	1	4	4	.	Siroco et poussière de sable.
28	89,6	88,6	88,8	21,2	31,4	27,2	18,0	34,0	68	61	57	NE 1	N 2	W 3	1	4	4	0,0	
29	90,3	90,4	90,5	20,2	27,8	23,2	18,0	29,0	66	61	68	N 1	N 3	N 2	3	3	3	0,0	Tonnerre et éclairs la nuit.
30	90,9	88,9	89,2	17,6	28,2	22,8	15,0	29,0	67	65	57	N 1	E 2	N 3	1	1	1	.	
31	90,1	88,3	88,6	17,2	28,2	24,8	15,0	29,0	74	66	61	NW 1	NW 3	N 2	1	1	1	.	
Moy.	90,98	90,15	90,16	20,08	32,92	27,43	17,71	34,45	67,1	63,7	60,1	1,6	2,6	2,1	1,4	1,6	2,1	7,7	

Septembre 1893.

SAÏDA.

Longitude 2° 10′ W. — Latitude 34° 51′. — Altitude 867m.

DATES.	PRESSION (600 +).			TEMPÉRATURE.					HUMIDITÉ relative.			VENT. Direction et force.			NÉBULOSITÉ.			PLUIE.	REMARQUES.
	7h	13h	19h	7h	13h	19h	Min.	Max.	7h	13h	19h	7h	13h	19h	7h	13h	19h		
1	89,6	89,5	89,8	15,2	29,2	24,2	13,0	30,0	70	67	48	E 2	NW 2	NW 4	1	1	1	.	
2	91,3	91,3	90,2	16,4	31,6	27,2	14,0	32,0	77	64	46	E 1	N 3	N 2	1	1	1	.	
3	91,1	88,3	88,0	17,2	35,2	29,6	16,0	37,0	63	66	62	E 2	W 3	E 1	1	1	4	0,0	Orage le soir.
4	89,6	87,3	87,7	20,4	35,2	27,4	17,0	39,0	71	65	55	W 1	W 4	SE 1	1	4	4	1,8	Siroco, pouss. de sable et orage le s.
5	88,2	88,6	89,0	27,2	36,6	28,4	25,0	38,0	51	54	56	SE 6	W 2	SE 2	4	4	4	.	Siroco.
6	90,5	90,0	90,3	24,2	35,2	32,2	22,0	39,0	53	53	35	SE 3	S 7	SE 2	1	3	2	.	
7	91,8	92,0	92,1	25,2	34,2	25,6	21,0	37,0	49	52	60	S 6	NW 2	NW 1	1	2	9	0,0	Siroco, orage le soir
8	92,7	92,9	92,3	23,2	31,4	27,2	21,0	32,0	61	68	51	N 2	N 2	N 2	2	1	3	.	Siroco la nuit.
9	93,0	89,6	88,3	19,2	29,2	23,6	18,0	30,0	72	65	54	N 1	W 3	W 1	1	3	2	0,0	
10	89,0	86,3	85,5	17,4	31,2	27,4	16,0	34,0	65	68	62	W 1	W 2	NE 1	1	1	1	.	
11	86,1	85,7	86,8	18,8	25,2	23,6	17,0	27,0	66	70	67	SE 1	S 4	N 1	2	5	5	2,2	
12	87,9	87,6	87,6	17,2	25,6	20,2	15,0	26,0	70	67	58	E 1	N 2	N 2	1	1	1	2,4	
13	89,4	87,4	87,4	13,8	27,8	23,8	11,0	30,0	67	60	51	E 2	E 4	NW 2	1	3	5	0,0	
14	89,5	90,1	89,8	25,2	35,6	30,2	20,0	37,0	43	50	60	SE 7	S 7	S 2	1	1	4	.	Siroco.
15	92,7	91,6	91,6	25,6	33,8	30,4	23,0	35,0	40	47	43	S 5	S 4	S 4	4	1	1	.	Siroco.
16	90,0	90,5	90,4	18,8	29,6	20,4	17,0	30,0	66	39	54	S 1	SW 2	N 1	2	1	1	.	Siroco.
17	91,1	87,6	87,9	14,4	28,2	22,8	13,0	30,0	70	54	54	SE 1	N 3	N 3	1	1	1	.	
18	88,4	86,3	86,0	15,4	31,6	24,8	13,0	33,0	70	58	59	S 3	N 4	N 1	1	1	1	.	
19	86,0	86,6	87,6	22,2	28,8	19,6	20,0	30,0	52	61	72	S 1	N 5	N 3	4	4	4	.	Siroco et poussière de sable.
20	89,6	89,1	89,3	15,2	25,2	20,8	13,0	26,0	68	64	51	SE 1	N 2	N 2	2	1	1	.	
21	90,3	89,6	89,7	13,8	25,6	21,2	12,0	26,0	65	53	50	NE 1	NW 3	N 2	1	1	1	.	
22	90,4	87,7	87,5	13,2	30,2	24,2	11,0	31,0	73	48	63	E 1	S 4	E 1	1	1	1	.	
23	87,8	86,3	86,1	21,4	30,4	23,6	19,0	32,0	48	54	64	E 3	S 3	S 1	4	4	4	0,0	
24	85,1	86,9	88,9	20,8	23,8	18,6	18,0	25,0	51	60	59	SE 5	SW 2	SE 2	4	4	4	1,6	Siroco la nuit.
25	90,9	89,6	90,4	14,2	24,4	19,6	13,0	26,0	57	63	56	N 1	N 1	NW 1	4	1	1	.	
26	91,8	91,9	92,1	11,4	20,8	17,8	10,0	23,0	57	68	58	E 1	N 3	N 2	3	3	3	.	
27	93,0	92,6	92,6	12,8	27,6	22,2	11,0	29,0	70	62	62	N 1	N 1	N 1	1	2	3	.	
28	94,2	92,7	92,4	13,6	24,4	20,8	11,0	26,0	64	63	63	SE 2	N 4	N 2	1	4	4	.	
29	91,5	89,1	88,2	15,6	28,4	24,4	12,0	32,0	60	65	63	S 1	N 3	N 1	4	4	4	.	
30	89,0	87,1	87,5	16,2	27,2	21,6	14,0	29,0	69	62	56	S 2	N 3	N 4	1	1	1	.	
Moy.	90,05	89,06	89,10	18,17	29,44	24,11	15,87	31,03	61,9	59,7	56,4	2,2	3,1	1,8	1,9	2,2	2,7	8,0	

Octobre 1893.

SAÏDA.

Longitude 2° 10′ W. — Latitude 34° 51′. — Altitude 867m.

DATES.	PRESSION (600 +).			TEMPÉRATURE.					HUMIDITÉ relative.			VENT. Direction et force.			NÉBULOSITÉ.			PLUIE.	REMARQUES.
	7h	13h	19h	7h	13h	19h	Min.	Max.	7h	13h	19h	7h	13h	19h	7h	13h	19h		
1	89,1	88,8	90,5	15,4	22,2	17,2	13,0	23,0	57	68	63	N 1	W 3	N 2	4	2	3	.	
2	92,9	92,5	93,1	12,8	20,8	16,6	11,0	22,0	70	51	53	NW 2	NW 3	NW 1	4	1	1	.	
3	93,0	91,2	90,6	9,8	23,8	18,6	7,0	25,0	47	66	47	S 2	W 3	W 1	1	1	1	.	
4	90,3	89,4	88,4	13,2	24,8	21,8	11,0	26,0	62	64	63	E 2	W 4	E 1	3	2	1	.	
5	88,8	88,2	88,4	14,2	30,4	22,4	12,0	31,0	61	67	69	S 3	SW 2	S 1	1	1	1	.	
6	89,4	88,6	90,2	17,4	30,2	20,2	15,0	30,0	42	71	57	SE 2	SW 5	SW 1	2	2	2	.	Siroco.
7	89,5	87,1	86,2	15,8	30,2	23,2	14,0	31,0	59	60	61	S 1	SW 6	SW 2	1	1	1	.	Siroco, poussière de sable.
8	87,7	86,4	86,5	11,2	24,8	18,2	9,0	25,0	59	68	63	E 1	N 2	N 3	1	1	1	.	
9	90,4	92,1	92,1	11,6	17,8	14,8	9,0	25,0	64	74	68	N 2	N 2	N 1	4	4	1	.	
10	93,2	92,3	92,4	11,2	23,2	20,2	9,0	29,0	75	70	61	N 6	N 4	N 3	1	1	1	.	
11	93,3	92,0	92,1	19,8	29,2	20,6	17,0	32,0	39	65	61	S 2	S 3	S 2	1	1	1	.	Siroco le jour.
12	92,2	92,5	91,2	19,2	29,8	22,4	18,0	30,0	42	63	52	S 2	S 1	S 1	1	1	1	.	Siroco la nuit.
13	92,3	93,5	93,2	15,8	27,6	21,4	14,0	28,0	46	55	45	S 1	SW 3	N 1	1	1	1	.	
14	94,5	94,9	94,7	14,6	27,8	20,4	12,0	28,0	53	46	48	E 3	N 1	N 1	1	1	1	.	
15	95,0	94,5	93,6	16,4	28,6	22,2	13,0	29,0	52	59	60	SE 1	S 2	N 1	1	1	1	.	
16	94,2	93,5	93,0	16,2	28,2	23,2	13,0	29,0	56	70	64	S 2	S 1	N 1	1	1	1	.	
17	93,5	93,0	92,7	14,8	26,6	19,8	13,0	27,0	52	54	50	E 1	E 2	N 1	1	1	4	.	Halo lunaire.
18	93,1	92,3	92,0	11,2	19,8	17,2	9,0	22,0	80	60	57	E 1	N 3	N 2	4	1	1	.	
19	92,1	91,3	91,6	14,4	21,6	17,2	12,0	23,0	70	66	66	N 2	N 4	N 2	1	1	4	.	
20	91,4	91,7	91,2	9,2	18,2	15,2	7,0	20,0	51	71	60	E 2	N 3	N 1	4	1	4	.	
21	92,9	93,2	93,3	10,2	17,2	14,8	7,0	20,0	74	72	52	E 1	N 2	N 3	1	1	1	.	
22	93,5	93,6	93,9	9,2	17,6	15,2	7,0	19,0	66	76	60	N 3	N 1	N 2	1	1	1	.	Rosée.
23	94,6	93,8	93,3	8,8	20,2	14,2	6,0	22,0	71	64	63	E 1	W 3	W 2	1	1	1	.	Rosée.
24	92,9	92,2	93,3	10,8	23,2	17,8	9,0	25,0	56	63	65	S 2	S 3	S 2	1	1	1	.	
25	93,4	93,6	93,7	11,4	25,2	18,8	8,0	26,0	66	71	57	S 3	S 1	E 1	1	1	1	.	
26	93,9	92,9	92,4	13,2	23,8	19,2	11,0	25,0	55	61	64	S 1	SE 2	NW 1	4	1	1	.	
27	92,4	92,1	91,6	15,8	20,2	18,0	6,0	24,0	68	70	53	E 1	SW 1	SW 1	1	1	1	.	
28	91,6	90,7	91,9	9,2	21,5	17,2	7,0	24,0	34	63	63	SE 1	S 4	SW 2	4	1	1	.	
29	90,9	89,1	89,6	16,0	20,0	17,8	9,0	25,0	52	45	60	S 1	SE 3	SE 2	1	4	3	0,0	Tonnerre le soir.
30	89,0	87,6	86,5	17,2	24,0	19,0	9,0	25,0	76	36	48	S 5	W 2	SW 2	4	2	4	.	
31	84,3	83,3	83,0	14,0	23,8	19,0	8,0	23,0	63	64	58	SSE 3	SSW 5	N 1	3	4	4	0,0	
Moy.	91,78	91,22	91,17	13,55	23,95	18,83	10,48	25,58	58,6	63,0	58,4	2,0	2,7	1,5	1,9	1,4	1,6	0,0	

Novembre 1893. **SAÏDA.**

Longitude 2° 10′ W. — Latitude 34°51′. — Altitude 867m.

DATES.	PRESSION (600 +).			TEMPÉRATURE.					HUMIDITÉ relative.			VENT. Direction et force.			NÉBULOSITÉ			PLUIE.	REMARQUES.
	7h	13h	19h	7h	13h	19h	Min.	Max.	7h	13h	19h	7h	13h	19h	7h	13h	19h		
1	86,3	86,1	85,8	11,8	21,2	20,2	9,0	24,0	74	62	48	SW 2	SW 1	E 3	4	1	1	.	
2	89,8	90,8	90,8	14,6	22,0	19,0	9,0	23,0	70	61	75	S 2	SW 2	S 1	2	1	1	.	
3	90,9	89,8	88,8	14,8	22,4	19,8	9,0	23,0	70	54	57	S 1	SW 1	SW 1	2	1	1	.	
4	87,3	88,2	87,0	14,0	18,2	16,2	8,0	21,0	76	69	73	S 3	SW 1	NW 1	2	4	3	.	
5	89,5	87,9	87,4	11,2	20,8	17,4	8,0	22,0	73	50	61	NW 1	NW 2	N 1	1	1	1	.	
6	89,0	86,8	86,8	11,8	22,0	18,6	9,0	22,0	78	58	62	S 1	SW 1	SW 1	1	1	1	.	
7	85,5	84,4	84,0	13,2	21,8	17,6	9,0	23,0	73	51	60	S 2	W 2	W 2	3	2	5	1,2	Orage et grêle à 17 h.
8	83,3	82,8	81,3	9,8	18,2	15,8	9,0	22,0	76	63	66	W 1	W 3	NW 6	1	3	3	3,2	Éclairs la nuit.
9	81,6	82,3	82,2	10,6	16,8	14,4	9,0	22,0	85	51	55	W 3	W 4	W 3	4	3	4	.	
10	86,2	86,9	86,7	7,2	17,4	13,8	6,0	19,0	80	67	69	S 2	W 1	N 1	1	1	1	.	
11	87,1	89,2	88,9	10,6	22,6	18,6	9,0	23,0	77	44	60	N 2	E 1	SE 1	1	1	1	.	
12	89,1	89,2	89,2	12,2	24,0	19,0	10,0	26,0	67	53	61	SE 1	W 1	N 1	1	1	1	.	
13	91,9	91,6	91,3	11,8	22,4	18,6	10,0	25,0	67	52	64	E 2	W 1	W 1	1	1	2	.	
14	92,1	90,9	90,9	10,6	21,2	17,2	9,0	25,0	72	51	72	S 2	NW 1	NW 2	1	1	1	.	
15	91,1	91,0	91,0	10,6	20,8	16,4	9,0	21,0	83	50	77	N 2	NW 4	NW 2	1	1	2	.	
16	90,5	90,0	89,8	12,0	18,8	15,8	10,0	21,0	79	64	81	SW 4	W 4	NW 6	3	2	4	.	
17	90,6	90,8	90,9	15,0	17,2	15,0	12,0	19,0	81	82	76	W 4	W 2	W 2	4	4	3	.	
18	88,0	86,1	86,1	14,4	18,2	14,4	12,0	19,0	76	52	72	W 4	W 4	W 6	4	3	4	.	
19	87,1	85,3	85,6	7,2	11,2	8,4	7,0	12,0	86	57	57	NW 2	W 1	NW 2	3	2	3	4,5	
20	85,2	85,7	85,7	7,8	8,0	7,8	6,0	10,0	75	81	72	NW 2	NW 2	NW 2	2	4	3	.	
21	87,1	87,5	86,7	5,2	10,8	9,0	5,0	12,0	87	70	61	NW 2	S 2	N 2	4	1	2	.	
22	87,6	87,2	87,0	5,2	6,6	6,2	4,0	10,0	87	85	79	N 3	N 2	N 2	4	5	5	7,5	
23	86,1	85,4	85,8	4,0	5,6	5,6	4,0	9,0	87	75	75	Calme	W 2	W 1	5	4	4	8,0	Neige.
24	.	85,3	86,7	2,0	2,8	0,6	- 1,0	4,0	82	79	92	W 2	Calme	NW 1	6	6	6	4,5	
25	92,1	92,8	92,1	0,0	6,0	5,0	- 1,0	6,0	96	70	69	W 1	Calme	SW 1	3	3	2	.	
26	92,0	91,9	90,2	- 1,0	8,0	6,2	- 2,0	8,0	80	86	74	SW 1	S 1	S 1	1	1	1	.	
27	89,3	88,9	88,9	- 0,2	9,8	7,6	- 1,0	11,0	78	76	74	S 1	S 2	S 1	1	1	1	.	
28	90,2	90,1	90,7	2,6	9,8	7,2	1,0	11,0	85	52	74	SSE 1	SSE 1	SSE 1	1	1	1	.	
29	89,7	89,2	87,9	3,2	8,6	7,4	2,0	11,0	76	84	74	SSE 1	SSE 1	SSE 1	3	3	4	.	Brouillard intense.
30	87,8	87,6	87,1	5,2	9,4	8,0	4,0	10,0	84	76	81	SSE 1	SSE 1	SSE 1	5	2	2	0,0	
Moy.	88,31	88,06	87,78	8,58	15,42	12,89	6,47	17,13	78,7	64,2	69,0	1,9	1,7	1,9	2,5	2,2	2,4	28,9	

Décembre 1893. **SAÏDA.**

Longitude 2° 10′ W. — Latitude 34°51′. — Altitude 867m.

DATES.	PRESSION (600 +).			TEMPÉRATURE.					HUMIDITÉ relative.			VENT. Direction et force.			NÉBULOSITÉ.			PLUIE.	REMARQUES.
	7h	13h	19h	7h	13h	19h	Min.	Max.	7h	13h	19h	7h	13h	19h	7h	13h	19h		
1	88,6	88,8	88,6	2,2	10,8	10,0	1,0	11,0	75	72	74	SSW 1	S 2	S 1	1	2	1	.	
2	88,8	87,8	87,8	4,2	13,0	11,4	2,0	13,0	84	70	66	S 1	S 1	S 1	2	1	1	.	
3	87,8	87,3	86,9	4,0	14,8	13,6	4,0	16,0	67	58	56	S 3	S 1	S 1	1	1	2	3,2	
4	86,3	86,2	87,2	9,2	12,6	10,2	7,0	14,0	79	91	87	SW 3	W 2	NW 3	3	2	4	2,0	
5	86,8	87,0	86,4	7,2	11,2	7,8	6,0	13,0	89	88	83	NW 2	NW 2	NW 2	4	3	5	4,5	
6	84,6	84,2	84,1	4,0	6,6	3,2	3,0	7,0	93	88	90	NE 2	NE 1	NE 3	6	6	6	8,0	
7	84,9	84,3	84,5	3,2	5,4	5,2	2,0	6,0	76	78	87	N 2	N 1	N 2	5	5	6	12,5	
8	85,0	84,9	85,8	3,0	7,8	5,2	2,0	9,0	83	75	87	N 2	NE 1	NE 2	1	1	2	.	
9	86,6	86,4	86,9	1,0	10,2	7,6	0,0	11,0	85	82	89	E 1	E 1	E 1	1	1	1	.	
10	87,6	87,9	88,4	2,2	12,6	10,2	1,0	14,0	82	77	76	E 1	E 1	E 1	1	1	1	.	
11	88,4	87,6	87,5	4,0	15,0	11,8	3,0	16,0	73	70	69	S 6	SE 5	W 3	3	2	2	.	
12	90,4	92,7	91,7	6,8	10,6	7,8	6,0	14,0	85	83	78	W 3	W 2	W 3	4	3	4	.	
13	93,0	93,3	93,2	5,2	8,8	7,8	4,0	9,0	87	89	94	W 1	W 2	NW 2	4	4	5	3,0	
14	93,5	91,6	91,5	7,8	12,8	10,2	6,0	13,0	81	82	90	NW 1	NW 2	NW 2	4	3	4	.	
15	91,7	91,5	92,1	5,8	9,2	7,2	5,0	10,0	91	66	91	W 2	W 2	W 1	5	4	5	5,5	
16	92,6	91,5	90,9	4,6	7,2	7,2	4,0	8,0	90	80	80	E 2	E 2	E 1	5	5	5	14,2	Brouillard intense.
17	89,7	88,6	88,5	6,4	9,6	7,8	6,0	10,0	94	89	89	E 2	E 2	E 1	5	3	3	1,5	
18	85,2	85,3	85,2	4,2	8,4	7,2	3,0	10,0	77	73	80	S 1	S 2	S 2	3	1	2	.	
19	86,9	88,4	88,8	4,6	9,8	8,0	3,0	10,0	84	71	75	SE 4	SE 5	W 4	2	2	1	.	
20	89,0	89,5	89,6	7,0	9,8	8,6	6,0	10,0	77	79	84	W 5	W 7	W 7	3	3	4	.	
21	89,8	88,8	88,7	8,2	9,4	7,8	7,0	10,0	83	84	78	W 2	N 1	N 3	5	5	5	.	
22	91,6	91,5	91,5	3,4	9,8	6,6	3,0	11,0	80	76	77	E 2	E 1	S 1	1	1	1	5,0	
23	93,6	94,7	94,8	1,2	7,6	5,8	1,0	11,0	78	77	73	S 1	S 1	S 1	1	1	1	.	
24	94,7	94,5	94,6	0,2	7,8	7,8	0,0	11,0	81	75	78	S 2	S 1	S 1	1	1	1	.	
25	94,9	94,9	95,1	1,6	9,0	7,2	1,0	11,0	69	73	74	S 1	S 2	SE 1	1	1	1	.	
26	96,0	95,9	96,3	1,4	9,6	7,4	0,0	11,0	69	76	77	S 2	S 1	S 1	1	1	1	.	
27	94,6	93,6	93,6	2,0	11,2	8,6	1,0	13,0	64	71	68	S 2	S 1	SE 2	1	1	1	.	
28	93,6	93,2	93,3	1,2	10,6	6,2	0,0	11,0	72	83	85	SE 1	SE 1	SE 1	1	1	1	.	
29	93,6	93,3	93,6	0,8	10,8	7,2	0,0	12,0	71	77	64	SE 1	SE 2	SE 2	1	1	1	.	
30	93,5	93,1	93,1	0,6	11,0	7,4	- 1,0	11,0	75	77	66	SE 2	SE 1	S 2	1	1	1	.	
31	91,8	90,4	90,3	1,2	10,6	7,8	0,0	12,0	68	77	67	S 6	S 4	S 4	2	1	1	.	
Moy.	90,16	89,96	90,02	3,82	10,12	7,99	2,77	11,23	79,4	77,6	78,5	2,2	1,9	2,0	2,5	2,2	2,5	59,4	

Janvier 1893.

FORT-NATIONAL.

Longitude 1°52′ E. — Latitude 36°38′. — Altitude 916m,3.

DATES.	PRESSION (600 +). 7h	13h	19h	TEMPÉRATURE. 7h	13h	19h	Min.	Max.	HUMIDITÉ relative. 7h	13h	19h	VENT. Direction et force. 7h	13h	19h	NÉBULOSITÉ. 7h	13h	19h	PLUIE.	REMARQUES.
1	74,8	74,7	75,3	4,0	6,4	4,4	.	6,6	97	98	100	W 4	W 4	W 6	10	10	10	30,5	
2	75,9	77,7	79,2	4,2	4,8	0,6	2,0	5,2	100	97	96	W 3	WNW 3	N 3	10	10	10	14,0	
3	80,5	80,3	81,1	- 0,2	1,0	0,4	- 0,2	1,6	100	68	100	N 1	Calme	Calme	10	10	10	3,8	
4	81,1	81,8	81,9	- 0,8	2,4	0,4	- 1,4	2,8	88	96	100	W 2	Calme	Calme	3	10	7	2,0	
5	82,0	81,7	82,3	0,6	3,2	1,4	- 1,0	3,6	96	97	56	W 1	Calme	W 2	8	5	5	.	
6	82,5	81,2	81,1	1,4	6,4	5,0	0,4	6,4	56	98	100	WSW 2	Calme	Calme	8	0	3	.	
7	79,4	78,1	79,3	5,2	11,2	9,0	1,0	11,8	97	85	98	Calme	Calme	SW 2	3	0	0	.	
8	77,7	77,1	77,1	8,8	12,6	8,6	4,8	13,2	95	93	95	SW 3	Calme	Calme	0	0	0	.	
9	76,4	75,8	76,0	8,6	13,6	8,4	7,4	13,6	89	94	94	E 1	Calme	Calme	0	0	0	.	
10	76,1	75,9	76,9	6,6	7,4	5,2	5,8	7,4	100	98	97	WSW 2	W 1	W 3	10	10	10	5,0	
11	77,0	76,1	76,0	5,6	9,8	7,0	4,6	9,8	100	95	98	Calme	NE 1	Calme	10	2	10	35,2	
12	73,3	74,0	75,2	7,4	10,0	4,2	5,2	10,8	89	92	97	SW 2	Calme	E 3	10	3	10	1,6	
13	75,5	76,2	78,8	2,0	6,4	1,4	1,4	6,8	100	98	100	E 7	Calme	NE 3	10	10	5	14,2	
14	81,3	78,2	77,3	0,4	5,6	3,8	0,0	5,6	100	97	97	W 2	Calme	ENE 3	10	5	10	15,4	
15	76,6	75,4	74,2	3,8	7,4	- 0,4	0,0	7,6	97	98	100	ENE 4	W 2	W 2	10	9	10	2,0	
16	73,5	74,0	72,7	- 2,8	- 1,0	- 3,2	- 3,0	- 1,0	100	100	100	W 5	W 4	W 5	10	10	10	?	Neige.
17	72,7	72,8	72,9	- 2,0	- 0,8	- 1,4	- 4,0	1,0	100	100	100	W 5	W 3	W 1	10	10	10	?	Neige.
18	74,5	75,6	75,9	- 0,8	- 1,0	- 1,6	- 2,0	1,0	100	100	100	N 5	N 8	N 5	10	10	10	?	Neige, éclairs et tonnerre.
19	80,1	81,8	82,7	- 2,0	0,6	0,0	- 3,0	1,0	100	96	100	ENE 2	W 4	W 1	10	10	3	?	Éclairs, neige.
20	83,7	85,5	87,0	0,0	3,2	0,6	- 2,0	3,2	100	97	100	W 2	W 2	WSW 2	10	8	5	?	Neige.
21	89,3	90,4	89,6	0,2	4,2	2,0	- 1,0	4,2	96	97	100	WSW 1	SW 1	SW 2	10	5	9	.	
22	89,2	89,4	88,6	1,6	5,8	3,8	0,4	5,8	100	97	100	SW 1	W 1	W 1	10	6	3	44,0	Fonte de neige
23	88,8	88,4	88,9	3,0	5,6	3,8	1,0	5,6	100	100	100	W 1	W 1	W 1	10	8	5	.	
24	87,6	88,4	83,5	3,2	6,4	3,4	2,0	6,4	100	98	93	W 1	Calme	Calme	10	7	3	.	
25	89,2	88,0	87,3	3,0	9,0	6,8	1,6	9,0	83	98	100	Calme	Calme	Calme	0	0	3	.	
26	87,0	85,2	83,5	7,0	11,0	3,8	1,6	11,2	100	95	100	W 2	Calme	Calme	5	0	0	.	
27	84,3	84,2	84,4	3,0	8,6	5,6	1,2	8,8	100	98	75	Calme	Calme	Calme	0	0	0	.	
28	84,3	84,4	85,3	5,2	11,0	4,8	2,0	11,2	48	95	94	SW 1	Calme	Calme	0	0	0	.	
29	85,7	86,2	87,5	2,6	11,4	4,2	1,6	11,4	89	96	97	Calme	Calme	Calme	0	0	0	.	
30	88,8	89,3	91,9	3,0	8,8	5,0	1,6	8,8	76	85	90	Calme	Calme	Calme	0	0	0	.	
31	92,4	92,1	92,2	4,0	11,0	5,2	2,6	11,2	77	90	94	Calme	Calme	Calme	0	0	0	.	
Moy.	81,33	81,29	81,60	2,77	6,52	3,30	1,05	6,83	92,7	95,0	95,8	1,9	1,1	1,5	6,7	5,1	5,2	167,7?	

Février 1893.

FORT-NATIONAL.

Longitude 1°52′ E. — Latitude 36°38′. — Altitude 916m,3.

DATES.	PRESSION (600 +). 7h	13h	19h	TEMPÉRATURE. 7h	13h	19h	Min.	Max.	HUMIDITÉ relative. 7h	13h	19h	VENT. Direction et force. 7h	13h	19h	NÉBULOSITÉ. 7h	13h	19h	PLUIE.	REMARQUES.
1	91,7	91,6	92,4	3,8	10,0	5,8	2,6	10,2	83	89	79	Calme	Calme	Calme	0	0	0	.	
2	92,8	91,5	91,0	5,0	11,0	7,8	3,4	11,2	81	85	81	Calme	Calme	Calme	0	0	3	.	
3	88,7	87,5	85,4	6,0	11,0	8,0	4,0	11,0	65	87	78	Calme	Calme	Calme	0	0	3	.	
4	84,4	83,9	84,1	5,0	6,8	5,0	4,0	6,8	97	100	100	SW 2	W 1	W 3	10	10	10	.	
5	86,0	86,3	87,7	3,8	5,4	1,4	2,8	5,6	100	100	100	Calme	W 1	NW 1	5	10	10	2,2	Neige.
6	90,5	91,1	91,7	- 0,8	3,8	0,0	- 1,0	4,0	100	93	100	E 2	Calme	Calme	8	0	0	13,2	Neige.
7	91,6	91,1	91,4	0,4	4,4	0,2	- 1,8	4,4	82	97	100	Calme	Calme	Calme	10	3	10	.	Gelée blanche le matin.
8	91,5	89,5	88,3	2,2	7,2	3,0	- 2,0	7,2	100	83	83	W 1	W 1	W 2	10	5	10	4,3	Neige la nuit.
9	87,5	88,1	89,0	4,2	5,8	3,0	1,8	5,8	62	100	100	W 4	W 1	W 2	10	10	10	4,4	Neige la nuit.
10	89,3	88,5	88,9	2,4	9,0	6,4	1,4	9,0	100	87	86	W 3	Calme	W 2	10	0	3	3,6	
11	88,9	89,5	89,6	6,0	11,4	6,6	2,0	11,6	82	83	80	WSW 3	Calme	Calme	8	0	3	.	
12	89,5	88,9	88,2	6,4	11,2	5,4	5,8	11,2	79	83	72	WNW 2	Calme	Calme	3	0	0	.	
13	87,7	86,1	85,9	5,0	11,0	7,2	3,4	11,2	75	85	64	Calme	Calme	Calme	0	0	0	.	
14	85,2	84,5	84,6	7,4	14,6	8,8	4,4	14,6	61	72	41	Calme	Calme	Calme	3	0	0	.	
15	84,3	84,0	84,1	8,8	15,2	9,0	3,6	15,8	38	66	46	SE 4	SE 1	SE 2	3	3	8	.	
16	84,2	84,9	88,8	9,2	15,4	8,0	8,4	15,6	44	81	89	SE 3	SW 1	SW 4	10	5	10	.	Tonnerre le soir.
17	90,2	90,3	90,5	4,0	9,4	3,4	3,6	10,4	100	92	90	SW 2	W 3	Calme	10	10	10	5,0	
18	91,6	89,7	88,7	3,0	7,8	5,2	1,6	8,0	93	89	81	Calme	Calme	Calme	5	0	0	.	
19	88,9	86,9	86,4	4,0	10,2	5,8	1,6	10,2	70	90	61	SW 1	Calme	W 1	0	0	3	.	Gelée blanche.
20	84,7	83,1	83,3	5,6	8,2	6,2	2,0	8,2	58	98	91	W 3	W 4	W 1	3	10	3	0,6	
21	83,2	81,9	80,2	6,4	12,0	9,2	4,0	12,2	88	82	79	W 3	W 2	W 3	3	5	10	.	
22	79,1	80,1	80,1	6,0	10,0	5,4	4,8	10,0	100	74	82	W 6	W 9	W 4	10	10	5	10,0	
23	80,2	78,8	78,6	5,0	11,0	8,8	4,0	11,0	84	80	81	W 2	W 1	W 2	5	0	2	.	Éclairs la nuit.
24	78,6	74,3	72,8	9,0	16,8	14,0	5,2	17,0	84	59	37	W 4	Calme	Calme	5	3	8	.	
25	78,0	78,7	79,4	7,2	17,0	8,0	6,6	17,0	83	63	89	WSW 5	Calme	Calme	5	3	7	.	
26	80,4	80,8	82,0	7,6	15,0	11,0	6,0	15,0	80	78	77	Calme	Calme	Calme	10	0	0	.	
27	84,0	85,1	85,8	8,8	14,2	9,0	7,0	14,4	73	83	78	SW 1	SW 1	SW 2	3	2	7	.	
28	86,2	87,4	88,0	8,0	11,0	6,8	6,4	11,0	69	45	88	SW 3	Calme	SSW 1	10	3	8	.	
Moy.	86,39	85,86	85,95	5,34	10,56	6,37	3,41	10,70	79,7	83,0	79,7	1,9	0,9	1,1	5,7	3,3	5,1	43,3	

Mars 1893.

FORT-NATIONAL.

Longitude 1°52′ E. — Latitude 36°38′. — Altitude 916m,3.

DATES.	PRESSION (600 +).			TEMPÉRATURE.					HUMIDITÉ relative.			VENT. Direction et force.			NÉBULOSITÉ.			PLUIE.	REMARQUES.
	7h	13h	19h	7h	13h	19h	Min.	Max.	7h	13h	19h	7h	13h	19h	7h	13h	19h		
1	88,8	89,6	90,3	6,4	12,0	8,2	4,6	12,0	100	82	78	SSW 2	Calme	Calme	10	2	5	.	Brouillard la nuit.
2	91,1	90,6	90,1	7,0	13,6	7,8	5,2	13,6	82	82	81	Calme	Calme	Calme	3	0	0	.	
3	89,0	87,9	87,6	7,0	13,0	8,8	5,4	13,0	85	81	68	Calme	Calme	WSW 1	0	0	0	.	
4	87,0	86,1	86,2	8,6	14,4	10,0	7,0	14,6	70	81	79	WSW 1	Calme	Calme	0	0	0	.	
5	85,2	85,8	86,4	9,2	16,0	10,6	7,0	16,0	89	71	68	Calme	Calme	Calme	0	0	0	.	
6	87,0	85,6	85,2	8,6	15,6	9,2	6,4	16,0	52	73	66	Calme	SW 1	SW 2	1	0	2	.	
7	85,0	86,2	87,0	5,6	16,0	6,8	5,0	16,2	71	75	77	SW 2	Calme	Calme	2	0	1	.	
8	87,6	86,5	86,5	7,0	17,2	9,2	5,4	17,6	77	72	71	Calme	Calme	Calme	0	0	0	.	
9	86,1	85,5	85,5	11,0	18,8	9,8	8,2	19,0	70	57	62	Calme	Calme	Calme	3	0	0	.	
10	85,4	85,7	85,9	13,0	19,0	12,6	8,4	19,0	45	54	57	Calme	Calme	Calme	0	0	0	.	
11	86,5	86,0	85,5	12,2	18,6	13,2	8,6	19,0	56	59	75	Calme	Calme	Calme	0	0	0	.	
12	85,7	84,8	84,8	13,0	22,0	19,0	9,2	22,0	66	59	51	Calme	Calme	Calme	0	2	5	.	
13	84,5	84,7	85,2	15,0	18,6	13,6	13,6	18,8	37	75	80	S 6	SSW 2	SSW 1	10	5	8	0,0	Siroco.
14	85,6	85,2	85,1	11,0	15,0	9,8	10,0	15,0	82	93	100	SW 1	SW 3	W 2	10	7	7	6,0	
15	84,4	84,4	84,4	9,6	16,0	11,0	7,2	16,0	98	75	77	Calme	Calme	Calme	2	0	0	0,6	
16	84,5	84,2	84,4	14,0	21,4	18,0	9,8	22,6	69	51	55	Calme	Calme	Calme	1	0	0	.	
17	84,8	83,8	84,2	19,2	23,0	15,0	14,4	23,8	48	78	76	Calme	Calme	Calme	3	0	2	.	
18	84,3	83,7	83,7	13,0	17,6	8,4	11,8	17,8	82	74	89	Calme	Calme	NNE 1	3	1	3	.	
19	83,5	83,9	84,0	7,6	17,8	7,2	6,0	17,8	91	76	89	N 3	Calme	NW 2	5	2	5	.	
20	83,9	84,6	85,6	6,6	12,0	8,0	4,2	12,0	88	76	72	W 1	Calme	Calme	10	0	3	.	
21	86,1	85,6	85,0	8,6	15,4	8,2	6,0	15,6	70	66	70	Calme	Calme	Calme	3	2	8	.	
22	84,3	84,2	84,3	7,4	11,0	6,2	5,0	11,0	72	95	100	Calme	Calme	Calme	10	9	10	0,3	
23	84,3	85,0	85,7	5,6	11,0	7,4	5,0	11,0	100	97	100	Calme	Calme	Calme	10	10	10	2,1	
24	86,6	86,3	86,2	7,6	12,8	6,0	5,4	13,2	100	85	97	Calme	Calme	Calme	10	8	7	1,0	
25	86,1	85,3	84,6	5,4	13,8	7,8	2,4	13,8	100	80	75	Calme	Calme	Calme	3	0	1	.	Rosée le matin.
26	84,0	83,7	83,1	7,4	12,0	8,8	2,6	12,2	80	76	73	Calme	Calme	Calme	0	5	0	.	Gelée blanche le matin.
27	82,1	82,4	82,3	9,0	16,4	11,0	6,0	16,6	68	83	87	W 1	Calme	Calme	2	0	0	.	
28	82,1	80,8	80,0	11,4	19,0	14,2	9,2	19,0	86	68	85	Calme	Calme	Calme	10	5	10	0,0	
29	78,7	78,1	77,6	15,0	19,2	15,8	11,4	19,4	83	83	91	NE 7	NE 8	Calme	10	4	3	0,0	Siroco.
30	77,1	77,3	77,6	11,2	14,0	9,0	9,0	14,2	93	94	98	W 1	W 6	SW 2	4	8	10	0,0	
31	78,1	78,5	79,1	8,0	12,8	7,4	7,6	12,8	100	100	100	SW 4	SW 3	SW 5	10	10	10	7,8	Brouillard le matin.
Moy.	84,82	84,58	84,62	9,72	15,97	10,26	7,32	16,13	77,7	76,5	78,9	0,9	0,7	0,5	4,4	2,6	3,5	17,8	

Avril 1893.

FORT-NATIONAL.

Longitude 1°52′ E. — Latitude 36°38′ — Altitude 916m,3.

DATES.	PRESSION (600 +).			TEMPÉRATURE.					HUMIDITÉ relative.			VENT. Direction et force.			NÉBULOSITÉ.			PLUIE.	REMARQUES.
	7h	13h	19h	7h	13h	19h	Min.	Max.	7h	13h	19h	7h	13h	19h	7h	13h	19h		
1	81,6	82,0	82,9	6,0	11,6	7,4	6,2	11,6	100	100	100	SW 1	SW 2	Calme	10	10	4	12,2	
2	84,2	84,7	84,9	7,6	.	8,8	6,0	.	98	78	89	Calme	Calme	Calme	5	0	2	.	
3	84,7	84,3	83,7	8,6	20,0	8,4	8,0	20,0	95	94	100	Calme	Calme	Calme	7	8	5	0,0	
4	83,4	83,7	83,9	8,0	13,0	7,0	6,0	13,2	100	85	100	NW 2	Calme	Calme	10	7	5	.	Brouillard le matin.
5	84,2	84,5	84,7	7,4	15,0	10,4	5,2	15,2	89	79	74	Calme	Calme	Calme	3	0	0	.	
6	84,7	84,7	84,8	10,4	15,0	10,8	6,0	15,0	80	74	83	N 1	Calme	Calme	0	0	0	.	
7	84,9	85,8	86,6	10,6	15,6	10,0	8,2	15,8	85	39	79	Calme	Calme	Calme	6	2	10	.	
8	87,0	86,7	86,7	10,2	14,6	10,2	6,0	15,0	70	81	87	N 1	Calme	Calme	0	0	0	.	
9	85,1	84,1	83,0	12,4	18,6	12,8	8,8	18,8	63	66	77	Calme	NE 4	Calme	0	2	6	.	
10	82,1	81,8	81,6	12,6	14,8	6,4	10,2	14,8	80	100	100	Calme	Calme	Calme	9	10	10	1,2	
11	80,8	82,7	83,7	6,0	11,0	6,2	5,6	11,0	100	73	71	N 6	N 7	Calme	9	6	2	10,3	
12	85,0	84,5	84,3	5,0	13,0	8,6	1,8	13,0	81	78	78	N 1	N 2	W 4	0	0	0	.	
13	84,0	83,3	82,9	9,0	17,2	7,6	5,0	17,6	73	84	94	WSW 3	Calme	Calme	0	2	0	.	
14	82,3	82,3	83,6	7,2	13,0	6,8	7,0	13,2	98	100	100	Calme	W 7	W 3	8	10	7	24,2	Orage et grêle.
15	87,6	87,1	88,8	7,0	13,4	9,2	4,0	13,4	100	98	100	SW 1	SW 4	Calme	2	10	0	8,6	Tonnerre.
16	90,9	89,7	89,5	12,0	15,8	11,8	4,6	16,0	74	87	91	N 2	Calme	Calme	0	5	0	.	
17	89,1	88,1	87,5	11,4	16,2	13,4	7,6	16,6	93	85	94	Calme	Calme	Calme	0	0	0	.	
18	86,8	85,8	85,4	14,8	18,6	15,6	8,4	19,2	87	77	81	Calme	Calme	Calme	0	0	0	.	
19	84,8	85,0	84,8	16,0	20,0	16,0	12,0	20,8	77	74	77	Calme	Calme	Calme	2	0	0	.	
20	86,5	86,9	87,3	17,2	22,8	18,0	13,6	23,2	76	71	71	Calme	Calme	Calme	0	0	0	.	
21	87,1	86,7	86,9	21,0	25,6	19,4	13,4	25,8	78	67	70	Calme	Calme	Calme	3	0	0	.	
22	86,3	86,1	86,2	21,2	25,6	18,4	16,0	25,6	78	71	77	Calme	Calme	Calme	0	0	3	.	
23	86,2	86,0	86,1	17,0	24,8	22,6	12,0	24,8	84	79	77	NW 1	Calme	Calme	3	0	0	.	
24	83,2	82,5	82,6	21,0	27,6	22,0	16,0	27,6	78	86	77	Calme	Calme	Calme	0	0	0	.	
25	82,9	82,6	82,0	23,2	27,0	21,8	20,0	27,0	83	81	79	SE 4	SE 5	SW 5	0	0	0	.	Siroco.
26	81,4	80,9	79,6	23,2	26,4	22,2	21,4	26,8	88	89	89	NW 6	NE 6	NE 7	3	10	10	.	Siroco.
27	78,2	78,1	77,9	21,0	24,4	11,8	17,4	24,6	93	66	97	E 6	W 7	W 5	4	10	7	4,3	Siroco ; éclair la nuit ; orage et grêle.
28	78,0	78,7	79,5	12,2	17,4	12,8	8,2	17,4	94	100	100	E 2	Calme	Calme	0	5	0	0,0	
29	80,8	82,4	85,2	13,0	17,2	14,8	9,6	17,2	100	96	98	W 3	W 2	Calme	9	4	4	0,0	
30	86,2	86,2	86,3	14,6	18,8	16,6	9,0	19,0	100	100	100	E 1	Calme	Calme	3	0	6	.	
Moy.	84,33	84,26	84,43	12,89	18,37	12,91	9,41	18,54	86,5	81,7	87,0	1,4	1,5	0,8	3,1	3,4	2,7	60,8	

Mai 1893.

FORT-NATIONAL.

Longitude 1°52′ E. — Latitude 36°38′. — Altitude 916m,3.

DATES.	PRESSION (600 +).			TEMPÉRATURE.					HUMIDITÉ relative.			VENT. Direction et force.			NEBULOSITÉ.			PLUIE.	REMARQUES.
	7h	13h	19h	7h	13h	19h	Min.	Max.	7h	13h	19h	7h	13h	19h	7h	13h	19h		
1	86,9	86,8	86,2	17,0	21,0	17,2	12,0	21,0	100	93	98	Calme	Calme	W 4	1	0	10	0,0	Orage le soir.
2	86,3	86,5	86,6	15,0	20,4	17,0	10,8	20,8	100	93	100	Calme	Calme	Calme	10	5	4	8,4	
3	86,8	86,9	87,2	17,0	21,6	14,8	14,0	22,0	90	86	91	E 1	Calme	Calme	3	0	2	.	
4	87,4	87,2	87,2	15,0	22,4	15,4	12,6	22,4	89	77	64	E 3	Calme	Calme	3	0	0	.	
5	87,1	86,0	85,7	15,2	21,0	15,0	11,8	21,0	62	67	68	Calme	Calme	Calme	4	0	0	.	
6	85,3	84,7	84,6	16,6	21,0	18,0	11,8	21,2	44	51	44	E 2	Calme	Calme	0	0	0	.	
7	84,2	82,7	81,9	18,6	24,4	19,8	13,0	24,6	41	65	49	Calme	Calme	Calme	0	0	0	.	
8	80,9	81,0	81,1	.	20,2	16,2	16,6	20,8	43	73	77	Calme	Calme	Calme	0	0	0	0,0	
9	82,1	82,4	82,7	15,0	20,4	18,2	12,0	20,4	81	73	52	Calme	Calme	Calme	0	0	3	.	
10	84,6	84,4	84,1	18,0	21,0	16,4	11,6	21,6	53	78	77	E 2	Calme	Calme	3	5	8	.	
11	83,8	83,9	84,0	15,0	16,4	14,6	13,6	16,4	93	98	96	Calme	Calme	Calme	3	10	10	0,0	Brouillard.
12	84,1	84,1	84,2	13,2	18,2	16,0	11,0	18,2	100	86	83	E 3	Calme	Calme	10	5	6	.	Brouillard.
13	85,0	85,4	85,1	15,2	19,6	18,6	10,4	19,6	89	58	55	Calme	Calme	Calme	1	0	0	.	
14	84,2	83,9	85,1	18,6	25,2	18,2	13,6	25,4	54	92	84	Calme	N 3	Calme	10	10	5	0,0	Tonnerre.
15	85,6	85,9	86,3	16,0	25,0	18,0	13,6	25,4	91	67	62	SW 3	Calme	Calme	8	5	0	.	
16	85,8	83,8	83,5	17,0	24,2	18,6	11,4	24,2	66	66	57	Calme	Calme	Calme	0	1	3	.	
17	82,9	84,0	84,5	24,0	25,8	16,2	14,8	26,6	36	76	75	Calme	Calme	Calme	2	3	9	.	Orage le soir.
18	86,1	86,4	86,7	14,0	20,4	16,6	11,0	21,0	85	67	69	SW 5	W 1	W 2	10	4	2	4,8	
19	86,8	86,5	86,1	14,2	19,0	16,8	12,0	19,0	69	68	63	W 4	Calme	Calme	9	2	3	.	
20	85,7	84,4	84,1	16,0	22,0	18,0	12,0	22,0	66	59	57	E 1	Calme	Calme	3	0	2	.	
21	83,2	83,4	83,2	17,4	21,4	11,4	13,2	21,8	51	74	100	Calme	SW 4	W 6	0	3	10	1,2	Éclairs le soir; orage la nuit.
22	83,1	83,0	82,4	10,6	15,0	13,0	7,4	15,0	98	68	66	Calme	SW 2	W 3	6	4	7	9,8	Orage la nuit.
23	81,9	83,2	83,5	9,6	16,0	10,2	8,2	16,0	74	77	85	W 5	W 6	W 3	10	2	5	0,0	
24	84,7	84,2	85,6	9,0	15,6	13,0	8,4	15,6	100	91	87	W 2	W 4	Calme	10	10	3	7,5	Brouillard.
25	85,3	86,2	86,4	15,0	19,6	15,2	9,0	20,0	74	74	87	Calme	Calme	Calme	0	0	0	.	
26	86,8	85,9	85,4	16,8	20,0	16,8	11,4	20,0	70	64	61	E 1	E 1	E 1	0	3	0	.	
27	85,0	84,0	83,3	16,0	20,8	16,4	11,0	21,0	61	58	58	E 2	Calme	Calme	0	0	0	.	
28	83,1	83,9	84,2	20,0	24,0	19,8	13,4	24,2	55	61	52	Calme	Calme	Calme	0	1	0	.	
29	84,2	84,6	84,6	21,4	25,0	18,4	13,4	25,0	53	67	67	Calme	Calme	Calme	1	0	5	.	
30	85,1	83,8	82,8	18,6	23,8	19,0	15,0	24,6	71	57	79	W 2	Calme	Calme	5	2	10	0,0	
31	83,6	81,0	80,4	18,0	23,0	15,2	15,6	23,2	75	81	98	Calme	W 3	W 1	5	5	10	0,0	Tonnerre le soir.
Moy.	84,76	84,52	84,47	16,19	21,08	16,39	12,12	21,29	71,4	73,1	72,9	1,2	0,8	0,6	3,8	2,6	3,8	31,7	

Juin 1893.

FORT-NATIONAL.

Longitude 1°52′ E. — Latitude 36°38′. — Altitude 916m,3.

DATES.	PRESSION (600 +).			TEMPÉRATURE.					HUMIDITÉ relative.			VENT. Direction et force.			NÉBULOSITÉ.			PLUIE.	REMARQUES.
	7h	13h	19h	7h	13h	19h	Min.	Max.	7h	13h	19h	7h	13h	19h	7h	13h	19h		
1	80,5	80,1	80,1	13,6	16,2	10,0	13,6	16,2	98	87	89	Calme	W 2	W 1	10	10	10	15,8	
2	79,3	78,3	79,9	11,0	15,8	13,2	9,8	15,8	92	98	87	Calme	W 6	W 4	10	10	10	20,4	Orage.
3	83,3	85,7	87,2	14,0	22,0	15,0	9,8	22,0	80	76	78	SW 3	SW 2	SW 2	0	0	0	.	
4	89,0	89,5	90,1	14,8	19,0	14,4	13,0	19,2	81	79	78	SW 4	Calme	Calme	0	0	0	.	
5	90,6	90,1	90,1	14,0	18,8	16,2	10,8	19,0	82	64	71	E 5	E 2	E 1	0	2	0	.	
6	89,4	88,0	88,0	15,0	19,6	16,0	12,0	19,8	81	67	73	E 6	E 3	E 2	0	0	0	.	
7	87,3	86,9	87,0	16,0	21,2	19,2	12,4	21,4	71	64	61	E 6	E 2	Calme	0	0	0	.	
8	86,7	86,2	86,0	20,0	24,4	19,8	13,4	25,0	62	63	57	Calme	Calme	Calme	0	1	2	.	
9	85,7	85,8	87,0	22,0	25,6	19,8	17,0	26,0	52	66	72	E 1	Calme	Calme	1	1	1	.	
10	87,2	87,8	88,0	20,2	25,0	19,6	15,4	25,0	78	64	56	Calme	Calme	Calme	0	0	0	.	
11	88,0	86,9	86,5	22,4	28,6	24,6	16,0	29,0	51	39	45	Calme	Calme	S 1	0	0	0	.	Siroco le soir.
12	86,2	85,4	85,6	28,0	32,2	28,2	21,8	32,8	35	51	47	S 2	S 4	S 2	0	2	0	.	Siroco.
13	85,2	85,2	85,4	29,0	32,2	23,8	24,0	32,6	46	53	40	S 1	SW 3	WSW 2	3	1	8	.	Siroco le matin.
14	85,5	85,7	86,0	24,8	29,0	21,8	19,8	29,6	40	57	50	WSW 1	Calme	Calme	0	4	7	.	
15	85,9	85,8	86,2	22,4	27,6	19,2	18,6	27,6	54	76	68	Calme	Calme	Calme	3	0	0	.	
16	86,3	87,5	87,6	19,0	24,2	20,2	15,2	24,4	69	72	69	Calme	Calme	Calme	0	2	3	.	
17	86,7	86,2	86,7	21,6	24,0	20,8	16,0	24,0	69	64	60	E 3	SE 2	SE 1	3	4	6	0,0	
18	87,7	87,0	85,8	20,6	27,8	23,8	18,0	28,2	61	53	69	SSE 2	SSE 2	SSE 3	10	8	10	0,0	Éclairs, tonnerre et siroco le soir.
19	86,6	86,6	86,0	22,0	27,6	19,8	20,0	28,2	69	65	70	S 1	Calme	Calme	3	5	10	0,0	Brouillard le soir.
20	84,9	84,3	84,0	16,8	22,4	18,6	15,2	22,6	100	69	59	Calme	Calme	Calme	9	4	3	4,0	Brouillard le matin.
21	82,7	83,3	83,9	18,4	24,6	19,8	14,4	28,2	63	57	74	E 3	E 4	E 1	0	2	0	.	
22	84,3	83,7	83,4	20,4	26,8	21,4	15,0	28,0	74	65	86	E 1	SW 3	SW 1	0	0	0	.	Siroco le soir.
23	83,0	83,7	83,9	22,6	27,6	18,8	20,0	27,8	79	71	77	SW 3	Calme	Calme	0	2	1	.	
24	84,6	86,0	86,0	18,0	24,4	20,2	15,6	24,4	82	68	78	W 5	Calme	Calme	0	3	2	.	
25	86,4	87,2	87,0	19,0	24,2	19,4	15,0	24,6	88	80	77	E 1	E 3	Calme	0	0	3	.	
26	87,2	85,9	85,9	20,2	27,0	21,8	15,0	27,6	83	78	84	E 1	E 2	E 2	0	0	0	.	
27	86,2	85,6	85,0	23,0	28,0	23,2	18,0	28,8	90	76	73	E 3	E 5	Calme	0	0	0	.	Siroco le matin.
28	83,6	83,4	84,2	27,8	31,0	26,2	22,0	31,0	79	71	84	Calme	E 2	Calme	0	1	2	.	
29	84,5	84,7	85,3	27,0	31,6	29,8	22,8	32,2	86	53	60	Calme	W 5	W 2	0	3	0	.	Siroco.
30	86,1	86,2	86,1	30,4	34,0	28,2	26,2	34,2	58	65	70	W 3	E 4	Calme	0	0	0	.	Siroco le matin.
Moy.	85,69	85,63	85,80	20,47	25,41	20,43	16,53	25,84	71,8	67,0	68,7	1,8	1,9	0,8	1,7	2,2	2,6	40,2	

Juillet 1893.

FORT-NATIONAL.

Longitude 1°52′ E. — Latitude 36°38′. — Altitude 916m,3.

DATES.	PRESSION (600+).			TEMPÉRATURE.					HUMIDITÉ relative.			VENT. Direction et force.			NÉBULOSITÉ.			PLUIE.	REMARQUES.
	7h	13h	19h	7h	13h	19h	Min.	Max.	7h	13h	19h	7h	13h	19h	7h	13h	19h		
1	87,1	87,9	87,7	27,4	32,0	24,8	23,2	32,6	74	53	64	Calme	Calme	Calme	0	0	0	.	
2	87,6	88,1	88,0	25,0	31,0	25,6	21,0	31,0	68	80	75	Calme	Calme	Calme	0	1	2	.	
3	88,3	87,8	87,9	27,0	32,2	28,4	22,6	33,0	64	63	69	Calme	SE 2	E 5	0	0	0	.	Siroco.
4	87,0	85,9	85,2	30,2	35,2	29,2	24,8	35,6	66	64	57	Calme	E 4	Calme	0	2	1	.	Siroco.
5	84,5	84,7	84,5	.	33,2	24,6	26,6	33,2	75	59	60	Calme	Calme	Calme	0	0	0	.	
6	84,2	83,4	84,2	24,0	29,6	22,8	21,4	30,0	63	70	71	Calme	Calme	Calme	0	3	0	.	
7	84,2	84,6	84,6	23,2	29,0	24,8	18,0	29,0	72	63	51	E 2	E 4	Calme	0	2	1	.	
8	85,2	85,3	86,1	26,4	30,4	26,8	22,0	30,8	52	70	57	Calme	Calme	Calme	0	0	0	.	
9	86,3	86,4	86,9	27,6	29,8	27,2	22,0	30,4	55	59	56	Calme	E 3	Calme	0	2	4	.	
10	85,6	85,1	84,1	27,0	31,4	27,4	23,8	31,8	59	68	80	E 1	E 3	W 1	1	3	8	0,0	Éclairs et tonnerre le soir.
11	84,8	84,9	85,1	26,2	29,8	26,4	20,8	30,0	81	73	84	E 1	Calme	Calme	0	2	7	.	
12	85,2	84,2	83,6	25,0	31,0	24,8	20,0	31,0	77	74	76	Calme	Calme	Calme	0	5	8	.	
13	83,1	82,6	82,4	23,4	30,4	20,4	21,0	31,0	72	73	74	Calme	W 5	Calme	9	10	3	0,0	
14	83,3	83,4	84,0	19,0	26,0	17,2	15,6	26,0	72	81	76	Calme	W 2	W 2	2	4	7	.	
15	84,6	85,2	85,9	19,6	25,0	20,6	15,6	25,2	60	64	68	E 3	E 3	E 1	0	3	3	.	
16	86,6	86,5	87,4	21,0	26,2	23,0	15,6	26,2	67	65	70	E 1	E 2	Calme	1	0	0	.	
17	87,4	87,6	87,8	23,2	26,4	21,4	19,0	27,0	70	72	65	Calme	E 2	Calme	0	1	2	.	
18	88,2	87,1	86,9	21,2	26,2	20,4	17,4	26,8	67	71	74	Calme	E 3	Calme	0	0	0	.	
19	86,4	85,1	84,5	24,8	31,4	26,2	20,6	31,6	74	58	54	Calme	Calme	S 4	0	3	8	.	Siroco le soir.
20	83,6	84,1	84,3	27,2	31,0	25,6	24,4	31,0	54	54	55	Calme	Calme	Calme	4	2	0	.	
21	84,8	84,8	84,3	27,2	33,8	25,6	21,0	33,8	51	31	69	Calme	Calme	W 2	1	5	7	0,0	
22	85,5	85,3	87,4	20,6	26,0	20,4	20,4	26,0	83	62	93	W 2	W 6	W 3	10	10	10	0,0	Brouillard le matin, éclairs le soir
23	88,6	88,4	87,7	18,2	25,8	19,2	16,6	26,0	100	65	87	Calme	E 3	Calme	10	4	4	.	
24	86,9	86,6	86,5	18,4	25,0	17,2	15,8	25,0	90	67	78	E 1	NE 5	Calme	1	5	3	.	
25	86,0	85,5	85,0	18,8	24,2	20,0	15,0	25,0	70	62	66	E 2	E 4	Calme	3	4	2	.	
26	84,8	84,0	82,9	20,8	26,2	19,8	15,4	26,4	63	54	74	E 1	E 4	Calme	0	3	3	.	
27	81,7	83,4	83,8	21,8	24,8	17,8	17,8	24,8	72	77	100	Calme	N 3	N 6	4	6	10	.	
28	84,1	84,7	85,7	18,0	22,8	16,6	13,6	23,2	88	73	75	E 2	NE 5	NE 2	0	3	4	.	
29	87,0	87,1	86,8	15,4	22,8	18,0	12,4	23,0	81	66	80	NE 3	E 3	Calme	0	5	3	.	
30	86,6	86,5	85,7	19,0	25,0	20,2	14,0	25,6	81	70	54	Calme	Calme	Calme	0	4	0	.	
31	85,1	84,9	84,7	21,4	26,6	20,8	16,8	27,4	50	58	60	WSW 1	Calme	Calme	0	2	2	.	
Moy.	85,62	85,52	85,54	23,21	28,39	22,68	19,17	28,69	70,0	65,1	70,1	0,6	2,1	0,8	1,5	3,0	3,3	0,0	

Août 1893.

FORT-NATIONAL.

Longitude 1°52′ E. — Latitude 36°38′. — Altitude 916m,3

DATES.	PRESSION (600+).			TEMPÉRATURE.					HUMIDITÉ relative.			VENT. Direction et force.			NÉBULOSITÉ.			PLUIE.	REMARQUES.
	7h	13h	19h	7h	13h	19h	Min.	Max.	7h	13h	19h	7h	13h	19h	7h	13h	19h		
1	84,8	84,8	85,1	22,0	26,0	22,0	17,8	27,0	58	57	64	Calme	E 3	E 4	0	4	10	.	
2	85,4	85,7	86,1	26,6	28,0	27,6	21,4	29,8	54	51	53	Calme	E 4	Calme	5	1	9	0,0	Éclairs et tonnerre le soir.
3	86,9	86,6	85,8	27,4	32,2	23,8	20,6	33,4	44	40	59	E 1	E 5	W 6	2	3	10	3,2	Éclairs le soir.
4	86,4	87,0	87,7	22,0	28,4	20,4	19,8	31,0	58	53	85	W 5	W 6	W 5	8	7	9	.	Éclairs et tonnerre le matin, orage la nuit.
5	87,6	87,2	87,6	18,4	23,4	22,6	16,8	23,8	92	61	63	Calme	E 4	Calme	10	4	3	.	
6	86,8	86,3	86,3	22,0	25,4	23,8	16,4	27,0	66	47	51	E 1	E 5	Calme	0	0	0	.	
7	85,8	85,8	85,9	24,4	26,8	23,4	19,2	29,0	48	57	56	E 1	E 3	Calme	0	3	0	.	
8	85,6	85,7	86,2	24,0	27,2	23,0	19,0	27,6	54	57	60	Calme	E 4	Calme	0	1	2	.	
9	86,4	86,4	86,6	23,0	27,4	25,4	18,6	28,4	62	51	57	Calme	E 3	Calme	0	0	0	.	
10	86,7	86,1	87,0	28,2	29,4	28,2	20,6	31,8	50	49	52	Calme	E 3	E 1	0	2	1	.	
11	86,8	86,7	86,8	27,4	29,8	27,6	22,0	31,0	53	44	39	Calme	E 5	Calme	0	1	0	.	
12	87,0	86,9	86,5	26,0	29,8	24,2	21,6	30,6	41	46	51	Calme	E 4	Calme	0	2	0	.	
13	86,0	86,3	86,9	21,6	26,8	24,8	18,8	27,4	50	50	55	E 2	E 3	Calme	0	3	1	.	
14	87,4	87,6	87,0	23,6	29,2	27,8	19,0	29,6	58	50	37	Calme	Calme	Calme	0	0	0	.	
15	88,0	87,8	88,5	29,0	30,0	26,2	21,4	31,4	36	42	35	Calme	E 4	E 1	0	2	0	.	
16	88,4	88,2	88,0	26,2	29,2	23,4	22,0	31,0	33	45	56	E 1	E 4	Calme	0	0	0	.	
17	87,7	87,6	87,4	22,6	27,8	27,0	18,4	28,4	54	46	45	Calme	E 2	E 3	0	4	2	.	
18	86,6	87,8	86,7	25,8	29,2	26,2	20,0	29,8	49	48	57	Calme	NW 3	Calme	0	6	3	.	Siroco.
19	86,4	86,1	86,3	25,4	28,8	25,8	20,0	30,0	58	54	56	Calme	Calme	Calme	1	7	4	.	Tonnerre.
20	86,4	86,6	87,0	25,6	27,6	25,0	21,0	29,0	59	56	68	Calme	Calme	Calme	4	6	3	.	Tonnerre.
21	87,0	87,2	86,9	24,0	27,0	23,2	19,0	28,6	70	56	65	E 2	NE 4	Calme	0	4	5	.	Tonnerre.
22	87,0	87,3	87,1	26,6	30,8	24,2	21,0	31,6	50	45	51	Calme	Calme	Calme	0	1	2	.	
23	87,4	87,8	87,1	28,0	31,2	27,6	24,0	33,0	44	42	46	Calme	E 3	Calme	0	2	1	.	
24	88,6	88,9	86,2	26,0	31,4	26,8	22,8	32,0	52	41	44	E 2	W 4	Calme	0	0	0	.	
25	89,3	89,4	88,3	24,0	28,0	25,6	19,0	28,2	46	43	46	E 2	E 5	Calme	0	2	2	.	
26	87,8	87,3	86,5	23,0	28,4	26,0	20,0	30,0	49	43	54	Calme	Calme	Calme	0	0	0	.	
27	86,0	85,9	84,4	23,6	30,4	26,6	21,0	31,6	44	44	44	E 1	E 3	SE 2	1	2	0	.	Siroco le soir.
28	84,5	83,9	84,0	24,0	30,0	27,8	18,6	32,0	33	47	40	E 5	W 6	W 3	8	9	4	.	Siroco le matin.
29	84,3	84,3	85,2	26,4	30,2	24,0	22,0	32,0	40	58	59	W 2	W 6	W 2	5	8	8	1,2	Tonnerre
30	85,6	84,0	83,8	21,2	25,8	20,2	17,4	26,0	67	55	69	Calme	W 5	W 2	3	7	5	0,0	Tonnerre, arc-en-ciel.
31	83,3	83,9	84,3	18,2	25,0	19,8	16,0	25,0	69	42	50	W 4	W 4	Calme	0	5	1	.	
Moy.	86,58	86,55	86,53	24,39	28,41	24,84	19,85	29,58	52,9	49,0	53,3	0,9	3,4	0,9	1,5	3,1	2,7	4,4	

Septembre 1893.

FORT-NATIONAL.

Longitude 1°52′ E. — Latitude 36°38′. — Altitude 916m,3.

DATES.	PRESSION (600 +). 7h	13h	19h	TEMPÉRATURE. 7h	13h	19h	Min.	Max.	HUMIDITÉ relative. 7h	13h	19h	VENT. Direction et force. 7h	13h	19h	NÉBULOSITÉ. 7h	13h	19h	PLUIE.	REMARQUES.
1	84,8	85,6	86,8	18,2	25,6	18,0	16,4	25,8	55	52	75	Calme	E 2	Calme	2	2	3	.	
2	87,8	88,0	87,5	19,0	24,8	18,0	15,4	26,0	68	54	67	Calme	Calme	Calme	0	2	0	.	
3	86,8	86,0	85,4	18,0	26,8	20,0	15,2	27,0	69	47	60	Calme	NW 2	Calme	0	4	2	.	
4	85,0	85,4	85,6	21,2	27,2	24,6	18,0	28,0	57	43	43	Calme	Calme	Calme	0	0	0	.	
5	85,0	85,4	86,5	27,0	33,2	28,6	21,0	34,6	42	34	37	Calme	SE 3	SE 3	0	2	1	.	Siroco, éclairs.
6	87,4	87,6	88,2	27,4	33,8	28,2	23,4	35,6	40	41	49	E 2	W 4	W 7	3	7	10	.	Siroco, éclairs et tonnerre le soir.
7	88,2	88,4	89,0	27,0	35,6	29,4	24,6	36,0	49	32	45	Calme	Calme	Calme	6	2	4	.	Siroco.
8	89,2	88,8	88,1	28,2	29,4	21,4	25,0	30,2	44	51	74	Calme	Calme	Calme	0	0	0	.	Éclairs le soir.
9	86,9	86,3	84,8	21,0	28,0	23,0	18,8	28,6	77	41	65	W 6	W 5	W 2	4	5	6	1,0	Éclairs le soir, tonnerre la nuit.
10	84,2	83,5	81,8	21,0	28,2	27,8	17,6	29,8	67	42	36	W 3	E 2	E 2	3	6	4	0,0	Éclairs et siroco le soir.
11	81,8	82,2	83,1	26,8	33,4	23,6	19,8	.	30	37	55	E 5	SW 6	W 3	4	7	2	1,8	Siroco.
12	83,2	83,9	84,4	22,4	26,0	20,2	21,6	26,0	56	55	91	W 3	W 2	W 4	5	2	10	.	
13	85,0	85,4	86,9	17,0	27,4	26,4	15,8	28,0	100	45	42	Calme	E 3	S 6	9	6	9	0,0	Brouillard.
14	88,2	88,7	90,0	25,8	32,4	27,2	17,0	34,6	37	35	46	S 7	S 6	Calme	9	5	3	.	Siroco.
15	90,7	89,2	88,8	25,6	33,8	25,8	23,2	35,0	50	31	42	Calme	SE 4	SE 6	0	6	0	.	Siroco.
16	88,1	86,6	85,2	24,2	29,8	23,0	23,6	30,6	44	49	56	Calme	Calme	W 1	0	4	9	1,8	Orage, brouillard.
17	85,4	85,3	84,7	17,0	24,6	17,0	15,6	24,6	94	66	96	W 3	Calme	Calme	6	8	3	.	
18	83,3	82,9	82,7	17,6	25,6	22,2	16,0	25,8	90	34	43	Calme	Calme	Calme	3	6	4	.	
19	82,0	83,1	83,5	24,2	32,2	19,8	17,8	34,8	35	42	58	Calme	SW 6	Calme	5	3	3	.	Siroco.
20	84,0	84,5	84,7	17,4	24,0	17,4	17,0	24,0	72	59	76	W 3	E 6	Calme	6	4	5	.	
21	84,7	85,2	85,4	16,2	22,2	18,4	14,0	22,8	85	55	63	E 1	E 3	Calme	5	3	1	.	
22	85,7	84,5	83,7	16,6	23,8	22,8	13,8	25,4	60	52	46	Calme	Calme	Calme	1	0	0	.	Siroco.
23	82,8	83,4	82,6	23,4	29,0	24,0	16,6	30,0	48	42	51	Calme	E 4	E 1	10	2	0	.	Siroco.
24	82,4	83,0	83,8	21,2	30,4	25,0	18,0	32,6	61	44	54	E 2	W 5	W 1	4	5	3	0,0	Brouillard.
25	86,1	86,4	86,9	16,6	19,8	15,4	16,0	20,0	100	70	96	W 2	WNW 4	Calme	10	8	10	1,0	.
26	87,0	88,1	88,8	14,8	18,8	15,2	13,4	19,6	98	66	87	Calme	Calme	Calme	0	10	3	.	
27	88,9	89,5	89,3	14,0	20,4	15,0	12,6	21,0	94	64	70	Calme	ENE 5	Calme	10	8	3	.	
28	89,2	88,7	87,8	15,4	22,4	18,2	14,0	23,2	91	62	69	Calme	Calme	Calme	10	3	3	.	
29	86,3	85,9	85,0	19,0	26,6	17,8	16,0	27,0	69	44	61	Calme	E 5	Calme	10	5	6	.	
30	82,9	82,5	82,7	24,6	30,6	27,2	19,0	31,6	33	27	33	ESE 6	E 6	E 5	9	0	0	.	Siroco.
Moy.	85,77	85,80	85,79	20,93	27,53	22,02	17,87	28,44	63,8	47,2	59,5	1,4	2,8	1,4	4,5	4,2	3,6	5,6	

Octobre 1893.

FORT-NATIONAL.

Longitude 1°52′ E. — Latitude 36°38′. — Altitude 916m,3.

DATES.	PRESSION (600 +). 7h	13h	19h	TEMPÉRATURE. 7h	13h	19h	Min.	Max.	HUMIDITÉ relative. 7h	13h	19h	VENT. Direction et force. 7h	13h	19h	NÉBULOSITÉ. 7h	13h	19h	PLUIE.	REMARQUES.
1	82,6	84,4	85,6	25,6	24,8	16,6	25,4	26,6	43	61	71	W 4	W 5	W 3	4	8	6	0,0	
2	87,2	87,0	87,0	12,0	18,0	12,2	11,0	18,2	91	62	61	W 1	W 6	W 2	10	5	4	1,6	
3	86,5	85,5	85,0	12,0	20,4	15,2	9,8	20,4	61	36	54	W 3	W 5	W 6	6	5	8	.	
4	84,2	84,3	84,3	15,8	23,2	18,8	11,6	24,0	52	64	47	W 4	E 2	Calme	10	2	0	.	
5	84,1	84,4	84,9	20,0	26,8	19,8	16,0	27,6	53	40	52	Calme	Calme	Calme	0	0	0	.	
6	85,2	85,4	85,0	20,4	26,6	21,0	18,6	27,0	50	39	51	Calme	E 3	Calme	0	2	1	.	
7	84,9	84,7	84,3	20,4	28,2	22,2	17,4	29,0	48	43	48	E 2	Calme	W 6	1	3	2	.	Siroco.
8	82,8	84,4	85,5	20,0	24,8	19,8	19,4	25,0	53	47	58	Calme	Calme	E 5	4	7	2	.	Brouillard.
9	85,8	87,4	88,8	14,4	20,4	14,0	13,0	20,4	90	69	96	E 1	E 4	Calme	3	3	3	.	
10	89,7	89,5	88,5	11,8	21,0	18,8	11,0	21,4	100	47	52	E 1	E 5	E 3	8	7	3	.	
11	88,1	87,6	87,4	20,0	28,2	20,0	12,0	29,4	46	35	53	E 1	E 2	Calme	2	0	2	.	
12	87,5	88,4	88,5	19,4	23,6	17,8	18,0	23,8	55	47	68	Calme	E 2	Calme	5	3	4	.	Brouillard.
13	88,9	89,7	90,0	16,0	22,6	17,4	14,8	22,6	98	62	78	Calme	E 4	Calme	8	0	0	.	Brouillard.
14	90,0	89,8	89,2	14,6	21,0	18,0	13,8	21,2	100	58	60	SW 3	E 3	Calme	2	1	4	.	
15	88,9	89,3	88,9	14,8	21,0	17,8	14,0	21,0	60	55	49	E 4	E 3	E 1	0	0	0	.	
16	88,5	88,1	88,3	15,2	22,0	16,2	12,8	22,4	62	42	49	E 2	Calme	Calme	0	0	0	.	
17	88,5	88,0	88,0	16,8	21,2	14,8	14,6	21,2	44	50	72	E 1	Calme	Calme	1	1	0	.	
18	87,7	87,2	86,6	12,4	17,8	15,4	11,4	17,8	87	53	60	Calme	Calme	Calme	6	2	1	.	Éclairs et tonnerre.
19	86,3	86,5	86,3	15,6	19,0	13,4	12,0	19,0	59	56	98	Calme	Calme	W 2	9	4	10	15,2	Tonnerre.
20	85,9	86,5	86,4	10,8	15,0	10,6	10,0	15,0	100	98	100	Calme	NW 1	NW 2	10	10	10	21,0	
21	86,8	87,1	87,7	10,6	14,8	9,8	9,8	14,8	100	76	100	N 4	N 3	Calme	10	5	6	.	
22	88,5	88,9	89,1	10,2	14,2	10,6	8,6	14,4	98	69	93	Calme	N 2	Calme	5	6	1	.	
23	89,3	89,0	88,6	10,4	15,0	12,0	8,6	15,0	95	56	79	N 2	E 5	E 2	9	0	0	.	
24	88,4	88,7	89,5	11,2	15,8	15,2	8,4	16,0	83	56	58	E 3	E 4	Calme	0	0	0	.	
25	89,7	89,6	89,4	15,0	20,0	16,0	11,2	20,2	58	44	54	SW 3	Calme	Calme	2	0	0	.	
26	88,9	88,3	87,6	14,0	19,8	12,2	12,6	19,8	65	54	96	WSW 4	W 3	W 3	4	3	10	1,4	Éclairs et tonnerre.
27	87,1	86,8	87,2	11,4	15,4	10,6	10,6	15,8	100	59	93	W 2	W 4	W 2	10	7	4	0,0	
28	87,2	87,2	87,0	9,8	14,6	11,8	9,0	14,6	100	68	72	SW 2	SW 3	Calme	4	8	0	1,4	
29	86,6	85,7	85,1	11,0	25,0	14,6	9,0	25,4	75	27	53	Calme	Calme	Calme	0	0	3	.	
30	84,0	82,4	81,3	13,4	20,0	14,8	10,6	20,0	58	46	64	SW 4	SW 4	Calme	0	7	2	0,0	
31	79,7	80,1	81,3	14,6	20,0	15,8	12,0	20,8	68	44	57	Calme	Calme	Calme	8	3	4	.	
Moy.	86,76	86,84	86,85	14,83	20,65	15,59	12,81	20,96	72,6	53,5	67,6	1,6	2,4	1,2	4,5	3,3	2,9	40,6	

Novembre 1893.

FORT-NATIONAL.

Longitude 1°52′ E. — Latitude 36°38′. — Altitude 916m,3.

DATES.	PRESSION (600 +).			TEMPÉRATURE.					HUMIDITÉ relative.			VENT. Direction et force.			NÉBULOSITÉ.			PLUIE.	REMARQUES.
	7h	13h	19h	7h	13h	19h	Min.	Max.	7h	13h	19h	7h	13h	19h	7h	13h	19h		
1	81,6	83,1	87,2	16,4	18,4	13,0	13,4	18,4	56	57	87	SE 4	W 6	Calme	10	10	5	.	Siroco.
2	87,4	88,2	87,6	11,4	17,2	13,2	10,4	17,4	100	64	80	Calme	Calme	Calme	9	3	0	.	Rosée.
3	86,9	85,9	85,1	11,0	17,6	15,2	10,0	17,6	90	54	70	Calme	Calme	Calme	0	1	2	.	
4	84,5	84,0	82,8	16,0	26,0	15,4	11,0	27,0	69	34	64	S 1	S 4	W 3	0	0	3	.	
5	81,9	81,6	83,3	12,0	13,0	11,8	11,0	13,0	96	100	100	W 5	W 8	W 6	8	10	10	7,2	
6	83,5	82,9	81,7	12,0	17,4	14,6	10,8	17,4	84	56	68	SW 4	W 2	Calme	3	4	5	.	
7	81,1	80,2	78,8	16,2	19,4	14,2	12,0	20,0	63	43	63	W 3	W 4	W 2	8	2	2	.	Siroco.
8	78,3	77,6	76,6	12,0	15,6	11,6	11,0	15,6	74	64	79	W 3	W 5	Calme	7	5	8	3,0	
9	75,6	76,7	78,0	11,0	14,0	12,2	9,6	14,0	80	85	84	W 1	W 4	W 2	9	6	10	6,4	
10	80,9	80,6	.	9,4	12,8	8,8	8,6	14,0	76	64	84	W 5	W 6	W 1	5	4	2	.	
11	.	.	84,3	7,2	15,6	12,2	6,0	16,0	98	62	72	Calme	Calme	Calme	4	4	5	.	Rosée.
12	86,5	86,6	87,2	14,4	21,0	14,8	7,4	21,4	57	35	64	SSW 2	SSW 3	Calme	10	8	1	.	
13	87,5	87,9	87,5	15,0	18,2	13,0	14,0	19,0	62	52	80	S 2	W 2	W 2	4	3	5	0,0	Siroco.
14	87,1	86,8	86,5	10,6	16,2	12,8	10,0	16,2	100	71	100	W 4	W 5	W 3	7	6	4	0,0	
15	86,0	85,8	85,7	10,4	15,4	11,8	9,8	15,6	93	62	78	W 4	Calme	Calme	5	3	1	.	
16	85,6	85,2	84,9	11,0	16,0	13,2	10,4	16,8	85	56	82	W 2	W 3	W 5	3	4	3	.	
17	84,6	82,6	80,2	12,0	16,4	12,2	11,0	16,4	91	83	98	W 5	W 7	W 3	9	10	7	1,6	
18	79,0	76,5	76,7	11,4	15,0	9,4	10,6	15,8	96	93	69	W 6	W 8	W 9	10	10	10	13,6	Tempête et grêle.
19	77,0	77,6	76,9	4,2	7,0	3,8	3,8	7,0	87	71	73	W 9	W 8	W 8	10	8	10	2,2	Tempête et grêle.
20	76,9	77,2	82,0	2,2	5,0	3,6	2,0	5,0	93	81	83	W 8	W 6	W 2	10	10	4	17,4	Grêle et neige.
21	82,4	83,1	84,1	4,0	8,8	5,4	1,8	9,0	77	53	75	NW 3	W 3	W 2	7	3	1	1,4	
22	84,4	82,5	79,9	6,0	8,0	4,0	3,0	8,6	67	86	100	Calme	Calme	Calme	10	10	10	19,8	Neige.
23	77,7	76,9	76,6	3,6	6,2	2,2	2,8	6,4	100	94	96	W 3	W 6	Calme	10	10	1	.	
24	75,8	77,3	79,4	1,6	5,0	- 0,6	0,4	5,0	100	84	100	NE 2	W 5	W 3	2	3	10	(?)	Neige.
25	81,6	83,0	86,3	0,0	2,0	0,0	- 2,4	2,0	100	96	81	Calme	W 3	Calme	10	10	2	(?)	Neige.
26	86,5	86,2	85,7	1,4	5,4	2,4	- 0,4	5,6	66	75	82	E 2	W 3	W 1	0	0	0	.	
27	84,5	86,1	86,4	3,0	7,4	4,4	1,0	7,6	76	72	90	W 2	E 3	Calme	0	0	6	.	
28	87,8	87,8	86,6	5,0	8,0	4,4	1,6	8,0	87	75	87	E 2	N 2	N 2	10	0	6	.	Eclairs.
29	86,0	83,3	78,7	4,8	6,0	4,8	3,4	6,0	90	100	100	N 4	W 3	W 3	10	10	10	17,6	Fonte de neige.
30	78,3	80,6	81,5	4,8	14,4	5,0	3,8	15,2	100	59	90	W 3	W 4	W 3	10	2	3	2,4	
Moy.	82,73	82,63	82,71	8,67	12,95	8,96	6,93	13,23	83,8	69,4	82,6	3,0	3,8	2,0	6,7	5,3	4,9	92,6	

Décembre 1893.

FORT-NATIONAL.

Longitude 1°52′ E. — Latitude 36°38′. — Altitude 916m,3.

DATES.	PRESSION (600 +).			TEMPÉRATURE.					HUMIDITÉ relative.			VENT. Direction et force.			NÉBULOSITÉ.			PLUIE.	REMARQUES.
	7h	13h	19h	7h	13h	19h	Min.	Max.	7h	13h	19h	7h	13h	19h	7h	13h	19h		
1	82,5	84,1	84,2	5,2	9,0	5,8	4,0	9,2	94	61	85	W 5	W 4	W 2	10	8	0	0,0	
2	84,3	84,1	83,8	6,6	10,4	8,6	5,0	10,8	77	60	65	W 5	W 1	Calme	7	3	1	.	
3	83,2	82,8	82,5	8,8	13,2	9,0	5,6	13,2	63	51	73	SW 3	Calme	Calme	4	0	3	.	
4	81,5	81,4	80,7	8,4	11,2	6,8	8,0	11,4	76	68	88	W 4	W 4	W 2	10	2	4	.	
5	80,7	80,1	78,7	5,4	6,4	4,2	4,6	6,4	100	100	100	W 1	W 2	Calme	10	10	10	8,2	
6	78,0	76,4	75,6	2,0	6,2	2,8	1,8	6,2	100	97	100	Calme	Calme	Calme	10	10	10	15,0	
7	75,4	76,2	76,5	2,6	5,0	4,0	1,0	5,0	100	100	100	Calme	Calme	Calme	10	10	10	12,2	Brouillard.
8	76,5	77,5	78,1	3,6	5,4	3,2	1,0	5,4	100	100	100	W 1	ENE 3	Calme	10	10	10	27,8	Neige.
9	81,3	82,2	83,1	3,4	7,8	6,0	2,4	8,0	100	64	82	W 1	W 2	Calme	3	3	3	1,6	
10	83,9	84,1	84,2	4,6	9,6	7,8	3,4	9,6	90	79	92	W 1	Calme	Calme	5	0	0	.	
11	84,2	84,6	84,9	8,0	13,4	8,0	4,6	13,8	94	60	89	Calme	Calme	Calme	0	1	2	.	
12	84,9	86,1	86,4	7,4	8,6	3,0	7,0	8,6	94	78	100	SW 3	SW 2	Calme	4	3	10	.	
13	88,2	87,9	87,5	3,2	8,4	6,6	2,2	8,8	100	76	91	SW 1	Calme	W 2	0	0	0	2,5	
14	87,0	87,0	87,1	6,8	10,0	6,8	3,0	10,0	88	84	98	W 3	N 2	Calme	10	7	5	0,0	
15	87,1	88,4	89,2	7,0	9,8	8,0	6,0	10,0	98	71	86	Calme	W 3	W 2	8	5	10	.	Brouillard.
16	90,7	90,8	89,9	7,6	11,0	7,8	6,0	11,2	83	63	75	E 4	E 3	E 2	8	0	0	0,0	
17	87,6	86,0	84,5	8,2	13,0	5,6	6,4	13,0	78	57	91	SE 5	SE 4	SE 2	7	4	8	0,0	
18	82,3	82,1	82,5	6,2	9,2	5,6	5,4	9,8	74	76	79	SE 1	Calme	Calme	10	0	0	3,0	
19	82,9	83,3	82,8	3,0	8,4	5,0	2,4	8,4	96	81	84	Calme	Calme	Calme	0	1	2	.	
20	82,6	82,3	82,1	2,6	6,8	5,6	2,2	6,8	100	100	100	W 5	W 3	W 2	10	10	10	8,3	
21	82,1	82,2	82,3	6,0	7,6	3,8	2,2	7,6	100	100	100	W 3	W 8	W 6	10	10	10	26,6	Brouillard, orage et grêle.
22	82,3	82,5	84,2	2,0	3,0	2,2	0,4	3,6	100	100	100	W 2	NE 8	NE 5	10	10	3	39,5	Orage et grêle.
23	88,2	88,6	89,6	2,8	5,0	3,6	- 0,6	5,0	100	94	100	Calme	W 2	Calme	10	10	10	7,3	Neige.
24	90,4	90,4	90,3	3,4	8,0	3,6	2,2	8,2	100	94	100	Calme	Calme	Calme	10	8	3	2,1	Brouillard.
25	90,3	90,6	91,3	3,6	8,4	4,8	2,8	8,4	100	81	97	Calme	Calme	Calme	5	4	0	.	Brouillard.
26	91,5	91,4	90,1	4,6	7,8	4,4	3,2	8,0	100	83	80	W 1	Calme	Calme	10	5	0	1,4	Brouillard.
27	89,2	88,7	87,8	3,6	8,2	4,8	2,6	8,6	83	70	84	SW 3	SW 2	Calme	0	1	2	.	Gelée blanche.
28	87,4	87,9	88,4	1,6	5,6	3,0	0,6	5,6	100	88	87	ENE 6	ENE 2	Calme	10	4	2	3,1	Grêle.
29	88,9	88,8	88,9	1,0	5,0	2,0	0,0	5,4	72	87	96	Calme	E 2	E 3	0	8	3	0,0	Gelée blanche.
30	88,8	88,5	88,3	- 0,2	4,2	0,8	- 0,4	4,2	100	77	85	E 1	E 2	Calme	4	5	8	1,2	Neige.
31	88,1	88,2	88,5	1,6	4,0	1,8	- 0,2	5,0	75	90	96	Calme	Calme	Calme	9	0	4	.	
Moy.	84,90	85,01	84,96	4,54	8,05	5,00	3,06	8,23	91,5	80,3	90,4	1,9	1,9	0,9	6,9	4,9	4,6	159,8	

Janvier 1893.

CONSTANTINE.

Longitude 4° 17′ E. — Latitude 36° 22′. — Altitude 660m.

DATES.	PRESSION (600 et 700 +).			TEMPÉRATURE.					HUMIDITÉ relative.			VENT. Direction et force.			NÉBULOSITÉ.			PLUIE.	REMARQUES.
	7h	13h	19h	7h	13h	19h	Min.	Max.	7h	13h	19h	7h	13h	19h	7h	13h	19h		
1	93,8	92,9	93,9	4,4	9,6	8,2	1,4	10,0	93	92	98	SE 4	N 3	N 3	9	6	3	0,0	
2	97,0	97,0	98,2	7,2	6,8	6,0	4,0	8,6	89	94	94	SE 8	E 9	SE 6	7	7	7	8,0	Tempête.
3	03,0	02,4	03,1	2,6	1,2	0,8	1,6	3,6	96	96	96	N 8	SW 6	NW 5	9	9	9	8,0	
4	03,5	02,9	03,3	1,0	3,0	2,6	- 1,0	3,4	96	90	93	N 8	N 6	N 5	9	9	9	8,0	
5	.	03,4	04,3	2,4	4,6	4,0	0,2	5,2	96	87	93	SE 5	S 8	N 5	9	9	3	10,0	
6	05,2	05,7	05,2	4,6	6,4	5,0	1,0	7,4	90	94	90	N 4	S 8	W 2	8	7	9	8,0	Arc-en-ciel le matin.
7	.	05,2	03,9	3,4	10,0	9,0	2,4	10,2	93	72	84	S 2	S 3	S 4	3	3	3	.	
8	01,1	01,5	01,3	6,0	14,0	11,6	3,0	14,6	91	78	86	S 3	S 3	S 1	4	3	0	.	
9	00,3	00,4	00,3	5,4	15,0	13,4	4,0	15,4	82	74	80	S 3	Calme	Calme	0	5	1	.	
10	00,4	99,5	00,3	9,6	9,8	9,0	4,6	10,2	89	98	92	N 3	Calme	Calme	9	9	9	4,0	
11	00,3	00,6	99,0	8,4	12,0	10,4	6,2	12,4	94	63	85	S 2	SE 5	SE 1	8	5	3	.	
12	96,9	97,4	98,7	8,2	10,2	9,6	6,0	11,4	94	93	92	S 3	W 4	W 2	9	7	8	0,0	Arc-en-ciel le matin.
13	00,1	01,6	03,3	7,8	4,6	4,4	6,0	8,6	89	97	93	SE 6	N 6	N 4	9	9	3	4,5	
14	.	.	04,1	3,0	5,6	5,0	1,4	6,0	93	91	84	S 2	SE 4	W 1	6	9	3	.	
15	01,2	01,4	00,2	4,0	10,0	3,6	2,2	11,0	87	92	90	S 2	S 2	NW 1	4	2	9	.	
16	98,8	96,9	97,7	1,0	0,2	- 0,4	0,0	3,6	96	100	96	Calme	N 5	N 8	9	9	6	10,0	Neige.
17	95,5	95,4	96,5	- 2,0	5,6	2,0	- 3,2	3,6	96	93	96	W 1	W 3	W 1	3	9	9	5,0	Tempête la nuit, neige.
18	.	96,9	98,2	0,8	- 0,2	0,6	- 1,2	4,0	100	100	96	N 1	Calme	N 5	9	9	9	16,0	Tempête et neige.
19	01,2	01,7	02,5	- 1,2	1,4	1,0	- 2,4	2,6	96	96	100	N 8	N 5	N 6	9	9	9	20,0	Neige la nuit.
20	06,3	06,8	08,3	1,2	2,2	3,2	- 3,0	3,6	96	96	97	N 2	N 4	N 2	9	9	9	31,0	Neige le matin, brouillard.
21	12,5	11,6	11,0	1,6	7,0	6,4	0,6	7,2	96	91	88	S 1	Calme	W 3	7	8	9	5,0	
22	11,1	10,7	11,2	4,0	7,0	5,6	- 0,2	7,4	90	91	97	S 6	S 8	S 3	9	7	8	10,0	
23	12,1	09,7	09,5	4,0	6,0	5,4	3,0	6,8	93	94	94	Calme	N 1	N 2	9	7	8	6,0	
24	10,0	10,7	11,7	5,3	4,4	4,6	2,2	8,0	94	77	81	N 3	N 8	N 4	7	8	9	.	
25	.	11,9	11,3	4,6	10,0	8,2	2,4	10,8	97	87	94	S 4	S 2	S 2	8	2	2	0,0	
26	10,2	10,2	10,1	2,6	9,4	7,6	1,4	11,0	93	95	91	S 4	Calme	N 2	8	7	3	.	
27	08,0	07,9	08,3	2,0	9,0	6,8	1,0	10,0	93	89	91	S 4	S 2	N 1	5	3	4	.	
28	09,1	08,5	08,9	- 0,4	9,6	8,0	- 1,2	11,0	96	92	89	S 5	SW 2	S 3	3	0	0	.	Brouillard intense le matin.
29	10,0	10,2	11,1	1,0	9,6	7,4	0,2	11,2	96	92	91	S 4	S 4	S 3	2	3	7	.	
30	12,9	12,2	13,9	2,2	9,6	7,2	0,0	10,2	96	92	91	S 3	Calme	N 3	8	0	4	.	Brume.
31	.	16,1	14,6	3,0	10,4	7,6	2,0	11,0	96	85	91	S 2	S 2	S 2	9	5	4	.	Brouillard le matin.
Moy.	04,52	04,32	04,64	3,47	7,16	5,93	1,44	8,39	93,4	89,7	91,4	3,6	3,6	2,9	7,0	6,3	5,8	153,5	

Février 1893.

CONSTANTINE.

Longitude 4° 17′ E. — Latitude 36° 22′. — Altitude 660m.

DATES.	PRESSION (700 +).			TEMPÉRATURE.					HUMIDITÉ relative.			VENT. Direction et force.			NÉBULOSITÉ.			PLUIE.	REMARQUES.
	7h	13h	19h	7h	13h	19h	Min.	Max.	7h	13h	19h	7h	13h	19h	7h	13h	19h		
1	16,1	14,6	15,3	0,6	9,6	7,4	0,2	10,0	96	92	94	S 3	S 3	S 2	3	0	0	.	
2	15,7	13,9	13,4	3,0	10,6	9,4	1,4	11,2	90	80	80	S 1	N 2	N 1	1	2	3	.	
3	12,2	10,9	09,2	0,6	11,4	6,2	0,2	12,0	96	86	91	S 5	NE 2	S 3	0	0	0	.	Brouillard.
4	07,2	06,8	07,4	2,8	9,0	8,2	2,4	9,6	89	89	88	S 4	E 2	Calme	3	9	9	0,0	
5	09,1	10,0	10,9	3,0	7,0	4,6	2,0	7,4	97	87	90	Calme	N 3	N 2	9	9	9	6,0	Orage a 14 h.
6	13,9	14,0	14,2	1,0	4,2	3,2	0,0	4,6	96	97	97	N 5	N 4	N 2	4	5	6	.	
7	14,9	12,8	15,9	0,0	3,8	3,0	- 1,0	5,0	100	90	93	NE 1	SE 2	N 4	6	9	9	1,0	
8	15,5	14,0	11,9	0,2	6,2	4,0	- 1,0	7,8	96	97	93	S 4	N 3	N 1	3	3	0	2,0	Gelée blanche.
9	09,9	08,1	08,8	1,6	7,6	5,2	0,4	8,4	93	91	94	S 3	N 2	N 3	7	8	9	3,0	
10	12,4	10,8	09,9	3,4	6,6	5,0	2,2	8,8	93	88	87	Calme	N 3	N 1	9	9	9	10,0	
11	12,2	10,7	11,0	2,2	11,6	7,4	1,4	12,0	96	69	94	S 3	S 6	S 3	6	5	4	.	
12	12,1	12,9	11,8	3,0	13,2	9,4	2,0	14,0	90	71	84	S 5	S 3	S 2	4	2	0	.	
13	11,2	10,0	09,8	2,0	13,0	10,0	1,4	13,6	93	79	74	S 1	Calme	N 2	3	5	4	.	
14	09,2	08,1	08,2	2,4	14,6	11,0	1,6	15,4	93	74	75	S 5	S 4	S 3	5	0	1	.	
15	09,5	08,6	08,3	3,0	17,0	11,0	2,0	17,6	93	74	77	S 3	S 3	N 2	3	4	2	.	
16	09,3	08,5	09,8	5,2	15,0	13,2	4,0	18,0	90	74	71	S 4	N 3	N 2	5	7	6	.	
17	12,5	12,0	13,2	7,0	10,6	8,8	5,6	10,8	91	85	92	N 4	N 6	N 5	9	6	9	3,0	
18	13,4	13,8	13,3	5,0	10,0	7,4	4,0	10,2	94	92	94	N 4	NW 1	N 1	8	7	9	2,0	
19	12,9	11,3	10,3	1,2	11,0	7,4	0,2	11,4	96	77	94	S 3	S 2	S 3	9	3	0	.	Brouillard intense.
20	08,3	07,1	06,8	2,2	12,0	10,0	0,2	12,4	96	79	95	S 4	S 2	S 1	3	3	0	.	
21	06,1	05,1	01,8	5,2	12,6	11,4	3,4	13,6	90	72	83	S 4	W 6	W 7	6	9	9	.	
22	00,3	00,6	01,1	10,0	12,4	11,0	7,0	13,2	79	79	82	N 5	NE 6	N 5	8	5	5	3,0	
23	02,0	01,3	01,2	5,8	12,2	9,8	5,0	13,0	91	82	87	SW 5	N 4	N 3	8	4	9	0,0	
24	02,1	00,0	00,0	9,2	19,6	15,4	6,0	21,0	89	58	64	S 5	Calme	N 2	3	1	2	.	Brouillard de poussière et siroco.
25	00,1	00,5	01,1	10,0	14,2	12,6	8,2	16,0	79	65	80	W 3	SE 5	W 3	0	0	0	.	Brouillard de poussière et siroco.
26	04,7	04,8	05,0	6,8	14,4	12,6	4,4	15,6	88	63	80	S 3	S 2	Calme	8	9	7	.	
27	05,7	04,7	06,0	11,0	17,0	13,0	7,2	17,0	85	64	73	Calme	N 2	S 1	7	5	5	.	
28	09,0	09,3	09,5	6,2	14,4	13,0	5,2	15,0	91	65	70	S 2	S 5	S 2	6	3	3	.	
Moy.	09,55	08,79	08,68	4,06	11,46	8,95	2,70	12,29	91,8	78,9	84,9	3,2	3,1	2,4	5,2	4,7	4,5	30,0	

Mars 1893.

CONSTANTINE.

Longitude 4° 17′ E. — Latitude 36° 22′. — Altitude 660m.

DATES.	PRESSION (600 et 700 +).			TEMPÉRATURE.					HUMIDITÉ relative.			VENT. Direction et force.			NÉBULOSITÉ.			PLUIE.	REMARQUES.
	7h	13h	19h	7h	13h	19h	Min.	Max.	7h	13h	19h	7h	13h	19h	7h	13h	19h		
1	.	09,7	10,3	6,2	11,8	9,0	4,6	13,0	91	74	71	S 1	S 5	N 7	2	6	7	.	
2	10,9	10,4	09,8	9,0	13,0	10,0	6,2	13,2	78	62	89	N 8	N 8	N 9	8	8	5	.	
3	09,3	08,8	08,5	9,0	13,4	10,6	7,2	14,0	87	64	77	N 7	N 9	N 9	3	8	4	.	
4	07,0	07,5	08,5	10,6	13,0	10,0	8,0	13,6	86	70	84	S 7	S 6	S 6	5	7	6	.	
5	08,8	09,1	08,1	4,6	16,8	10,6	3,2	17,4	94	72	85	S 3	S 2	S 2	2	1	0	.	
6	09,0	07,4	.	4,4	15,4	11,8	2,6	16,0	93	81	78	S 3	SE 5	Calme	0	0	0	.	
7	06,9	08,1	.	5,2	13,0	10,4	3,2	13,6	94	82	91	E 1	SE 3	S 2	1	2	0	.	
8	08,6	.	08,7	3,0	17,4	15,4	2,0	18,0	93	82	83	S 3	S 2	S 1	9	3	0	.	Brouillard le matin.
9	08,5	.	08,8	6,0	16,2	13,6	4,4	18,0	91	45	62	S 4	S 3	S 1	2	2	2	.	
10	09,4	08,6	08,1	5,0	19,6	17,0	3,0	21,2	84	44	48	S 6	SE 1	SW 3	0	0	0	.	
11	09,9	07,4	08,6	8,2	20,0	18,4	6,4	20,4	83	40	55	SSW 4	S 3	N 6	0	2	4	.	
12	09,1	09,2	07,7	6,0	22,0	19,0	4,2	23,4	88	61	59	SE 5	SE 2	S 3	2	1	0	.	Brume.
13	07,3	08,2	06,2	10,0	23,0	21,2	7,6	25,0	72	50	46	S 2	SW 2	SW 1	4	6	2	.	Siroco.
14	07,1	06,7	07,7	14,4	15,2	14,6	13,0	17,6	49	66	52	S 2	E 4	W 3	9	9	9	.	
15	08,1	07,0	08,3	13,0	20,4	18,0	11,0	23,2	85	51	63	N 1	S 1	W 1	8	6	7	.	Siroco à 12 h.
16	07,9	08,4	06,8	9,2	24,2	20,6	8,6	25,2	84	42	53	S 3	S 1	SW 2	0	4	2	.	Siroco le soir.
17	06,4	05,1	04,5	12,0	22,8	20,0	9,4	25,0	72	57	55	S 4	S 2	N 2	1	3	2	.	Siroco et poussière.
18	05,2	05,5	05,8	13,0	22,2	17,6	11,0	22,6	62	63	56	N 2	SW 3	N 2	8	3	4	.	
19	05,7	05,0	07,6	7,6	15,0	12,2	5,4	15,4	91	64	76	E 2	SE 4	N 5	6	8	4	.	
20	07,7	.	09,6	8,8	15,0	12,6	6,0	16,8	78	47	57	ESE 4	N 1	S 2	7	7	4	.	
21	.	10,4	.	4,0	17,0	14,2	2,2	18,0	73	50	59	S 4	S 3	S 2	1	4	1	.	
22	07,8	07,7	07,6	8,0	15,4	14,6	6,6	16,0	62	45	70	SSW 4	SW 2	Calme	6	6	9	8,0	
23	07,8	07,3	08,1	8,2	14,4	12,0	7,2	15,6	89	59	69	SE 2	N 2	NE 1	9	5	4	6,0	
24	08,8	09,0	07,8	7,2	14,8	13,0	6,0	15,8	89	51	57	SE 5	S 1	S 3	2	2	2	.	Forte rosée le matin.
25	.	07,8	05,7	4,4	14,0	13,0	2,2	14,6	93	59	66	S 2	S 4	SE 1	3	4	2	.	
26	06,6	05,9	05,9	3,6	13,6	12,4	2,0	14,8	93	46	72	S 4	S 3	S 5	3	4	2	0,0	Rosée le matin.
27	04,7	05,4	05,1	6,0	17,4	14,2	3,0	18,0	91	59	69	SW 4	S 3	N 3	6	6	9	4,0	Orage le soir.
28	06,7	05,7	.	8,2	15,6	12,8	5,4	17,0	87	81	83	N 4	S 2	S 3	9	9	9	0,0	
29	.	01,3	01,0	12,8	22,2	20,0	7,4	23,0	64	41	53	SW 4	S 3	S 5	7	8	6	.	Siroco.
30	98,5	00,1	00,9	12,6	18,6	14,4	10,6	20,2	70	57	70	S 5	S 3	S 7	7	5	9	9,0	Orage à 17 h.
31	01,2	00,0	00,0	10,0	19,4	15,0	8,0	20,6	89	61	68	S 3	NE 2	N 5	8	7	9	5,0	Orage à 14 h.
Moy.	07,16	07,07	06,88	8,07	17,15	14,46	6,05	18,26	82,2	58,9	67,0	3,6	3,1	3,3	4,5	4,7	4,0	32,0	

Avril 1893.

CONSTANTINE.

Longitude 4° 17′ E. — Latitude 36° 22′. — Altitude 660m.

DATES.	PRESSION (700 +).			TEMPÉRATURE.					HUMIDITÉ relative.			VENT. Direction et force.			NÉBULOSITÉ.			PLUIE.	REMARQUES.
	7h	13h	19h	7h	13h	19h	Min.	Max.	7h	13h	19h	7h	13h	19h	7h	13h	19h		
1	03,4	04,8	05,7	10,0	15,0	12,2	8,8	15,6	92	72	74	N 3	N 3	N 2	8	4	3	7,0	
2	07,6	05,6	04,0	9,2	21,2	18,6	7,0	22,0	89	45	55	S 2	S 2	S 1	5	6	4	.	
3	04,5	03,7	03,3	10,0	18,4	16,2	8,0	19,6	76	47	53	S 2	S 2	SW 3	6	7	8	.	
4	03,9	05,4	06,1	10,6	15,2	12,0	9,0	15,6	85	72	79	NE 4	N 4	SW 5	9	7	8	2,0	
5	08,0	08,2	05,2	5,4	16,6	12,4	3,2	16,8	94	48	68	SE 1	S 4	S 3	9	3	6	.	Brouillard le matin.
6	06,0	07,0	07,5	6,4	15,0	12,8	4,6	17,4	88	43	68	Calme	N 6	Calme	0	2	4	.	
7	08,1	07,7	08,4	8,6	17,4	14,4	5,4	18,8	92	67	70	S 4	SE 5	N 4	7	3	5	3,0	Orage à 16 h.
8	09,7	08,7	07,6	8,4	15,8	13,0	7,0	16,4	87	57	70	NW 2	N 3	N 4	6	3	0	.	
9	07,3	07,2	06,6	6,0	19,0	14,8	4,6	19,8	88	56	70	S 5	S 3	SW 4	0	3	3	.	
10	04,4	03,5	03,3	10,4	16,0	13,0	7,0	17,4	68	69	80	SSE 6	SE 7	SE 3	7	9	8	0,0	
11	04,1	04,6	05,4	7,6	12,0	11,0	5,0	12,6	69	67	75	SE 5	S 2	SE 5	3	4	2	.	
12	07,0	06,0	05,5	4,6	11,4	12,0	4,2	12,8	74	66	76	N 2	S 7	S 5	6	6	6	.	
13	05,7	06,0	05,4	7,4	18,0	15,8	4,0	19,8	74	57	64	S 5	S 4	S 2	6	3	0	0,0	
14	04,7	06,0	07,7	8,6	16,4	14,0	6,8	17,4	78	47	69	S 2	NE 6	N 2	0	3	6	1,0	
15	11,3	11,3	11,9	8,0	18,4	13,6	5,8	19,6	86	44	62	S 2	S 3	S 6	3	2	4	0,0	
16	13,9	13,4	12,7	6,2	18,8	15,0	4,8	20,0	82	39	54	SE 4	S 4	S 6	1	3	2	0,0	
17	12,0	11,5	10,7	7,0	19,0	16,8	4,4	20,2	74	45	53	S 3	S 3	S 5	0	1	2	.	
18	09,6	09,0	08,3	7,0	20,4	17,0	5,2	22,6	71	39	48	S 6	S 4	S 5	0	0	0	.	
19	08,0	07,4	07,8	9,6	21,8	18,0	6,8	23,6	66	44	44	SSE 5	S 4	SE 3	0	0	0	.	
20	09,2	08,5	09,0	12,4	23,2	19,6	9,2	25,8	63	34	34	SSE 4	SE 2	SE 2	1	1	1	.	Siroco.
21	10,0	09,3	09,1	13,8	25,4	20,6	11,6	27,0	60	31	32	S 3	E 3	E 7	5	4	3	.	Siroco.
22	08,8	08,1	07,6	13,6	27,0	18,8	11,2	27,6	54	38	39	SE 3	S 5	S 3	3	4	2	.	Siroco, brume.
23	08,2	06,9	06,2	13,0	26,6	20,6	11,0	28,0	80	31	51	S 3	N 4	S 5	3	2	1	.	Siroco, brume.
24	05,7	05,0	04,5	14,2	27,6	22,2	11,8	29,0	53	24	45	S 5	S 6	SE 2	0	3	0	0,0	Siroco et poussière.
25	06,0	05,4	04,0	14,6	29,6	24,0	12,0	30,6	65	34	39	S 4	S 3	S 2	4	7	1	.	Siroco, brume.
26	04,7	03,8	03,2	18,0	32,2	26,4	15,0	34,0	44	28	40	S 5	SE 5	SE 3	2	6	7	.	Siroco, brume.
27	01,8	02,1	01,1	24,2	33,6	22,2	21,0	35,0	49	23	64	SW 4	SE 4	SE 7	8	7	6	.	Siroco, brume et poussière.
28	00,4	00,5	01,3	15,4	28,4	22,0	15,2	.	59	22	47	S 1	NNE 6	N 8	1	3	8	.	
29	03,1	03,6	.	12,0	19,8	17,2	10,0	20,4	79	38	54	S 3	S 5	SE 7	4	6	5	6,0	Orage la nuit, brouillard le matin.
30	09,5	08,7	08,3	11,8	21,2	19,0	10,0	22,4	72	48	59	S 4	S 5	N 2	5	4	9	.	
Moy.	06,89	06,63	06,45	10,47	20,68	16,84	8,32	21,89	73,7	45,8	57,9	3,4	4,1	3,9	3,7	3,9	3,8	19,0	

Mai 1893.

CONSTANTINE.

Longitude 4°17′ E. — Latitude 36°22′. — Altitude 660m.

DATES.	PRESSION (700+).			TEMPÉRATURE.					HUMIDITÉ relative.			VENT. Direction et force.			NÉBULOSITÉ.			PLUIE.	REMARQUES.
	7h	13h	19h	7h	13h	19h	Min.	Max.	7h	13h	19h	7h	13h	19h	7h	13h	19h		
1	09,0	08,8	09,1	13,0	21,8	18,4	11,2	23,0	85	51	48	S 2	S 4	S 2	4	3	5	11,0	Brouillard le matin.
2	09,2	07,3	08,9	15,0	22,0	19,2	12,0	22,6	74	59	59	SSW 3	SE 3	SE 4	3	5	4	2,0	
3	09,7	09,0	08,7	15,6	23,0	18,4	12,8	24,0	77	53	77	Calme	SE 2	N 4	3	4	2	0,0	
4	09,8	09,3	09,2	14,2	22,0	19,0	12,2	23,0	87	55	77	N 3	NE 2	N 3	2	1	0	.	
5	09,1	08,1	07,4	13,0	22,6	20,4	10,0	24,2	73	47	55	S 2	S 2	S 3	4	2	0	.	
6	07,0	06,2	06,1	10,0	21,4	18,0	7,6	22,8	82	46	62	SSW 5	SE 6	N 2	0	0	0	.	
7	06,1	03,1	03,1	12,6	24,6	22,0	8,6	25,8	70	45	55	S 5	S 4	S 3	0	3	0	.	Poussière le soir.
8	02,6	02,0	02,6	15,8	28,4	26,6	11,4	29,6	63	25	39	S 5	S 4	S 2	0	2	1	.	Siroco, brume.
9	03,7	04,1	05,0	16,0	29,8	26,6	15,6	31,4	59	19	19	N 4	S 4	S 5	4	8	2	.	Siroco, brume
10	07,0	06,0	05,1	16,0	25,8	22,4	11,6	26,2	56	47	45	S 3	W 2	W 7	4	7	7	0,0	
11	05,9	06,0	05,5	21,6	27,2	19,4	15,0	28,6	56	40	49	SE 3	NW 6	NW 8	8	7	9	4,0	
12	07,3	06,7	06,5	14,8	19,8	16,2	12,0	20,6	48	44	58	S 2	SW 5	N 6	8	9	7	0,0	Brouillard.
13	07,4	07,0	07,2	12,8	22,4	17,8	10,0	23,0	82	50	67	S 2	E 2	SE 2	3	2	1	.	
14	08,0	07,5	07,3	13,6	27,6	22,4	10,8	28,0	71	37	55	SE 4	N 5	NW 4	8	7	9	3,0	Éclairs le soir
15	07,9	07,4	07,3	18,0	23,2	18,8	13,8	23,8	82	50	57	Calme	SE 3	N 5	8	6	4	1,0	
16	08,2	07,7	07,3	15,0	23,0	22,0	10,6	24,0	76	44	39	S 3	S 4	SE 2	0	3	0	.	
17	06,5	06,6	07,3	15,0	27,6	22,6	11,0	30,0	54	26	45	S 5	SE 5	S 6	2	3	4	.	
18	08,6	07,5	07,6	19,2	23,8	20,0	16,0	24,6	61	36	58	SE 1	SSE 3	SE 4	8	4	3	.	Siroco.
19	08,9	08,3	08,2	15,8	25,0	23,4	14,0	25,4	81	51	64	S 2	N 4	N 5	7	6	8	0,0	
20	08,6	07,8	06,5	17,2	22,6	20,4	14,2	23,4	74	54	63	N 3	N 4	SW 2	3	3	0	.	
21	05,2	04,3	03,7	15,0	24,4	19,2	13,2	25,0	70	30	50	S 2	N 4	N 8	3	3	9	2,0	
22	04,8	04,2	03,9	12,0	21,6	18,4	11,0	22,4	84	45	47	N 7	SW 6	N 6	8	5	5	12,0	
23	03,8	03,8	04,2	11,2	18,8	16,2	7,6	19,0	85	56	63	SSW 3	SW 4	SE 5	5	7	6	0,0	
24	05,2	05,6	06,5	12,4	16,8	14,4	9,6	17,6	74	41	55	E 3	N 7	N 6	8	4	3	12,0	Arc-en-ciel à 6 h.
25	.	.	09,2	14,2	21,6	18,2	8,8	22,4	67	42	58	S 2	S 4	SE 5	0	0	0	.	
26	09,6	07,8	08,1	14,4	21,2	18,6	11,0	22,0	74	55	57	ENE 2	E 4	E 6	1	2	0	.	
27	07,4	06,0	05,8	14,2	22,6	20,2	10,0	24,0	69	44	62	SSE 2	E 3	E 4	0	0	0	.	
28	05,7	04,6	05,1	14,4	25,4	22,6	10,0	26,6	65	39	53	S 3	S 4	SE 5	0	0	0	.	
29	06,5	05,9	05,6	15,0	26,6	24,0	13,6	27,0	73	37	51	S 4	S 2	S 4	1	0	2	.	
30	06,6	05,9	05,6	18,4	27,0	24,8	14,6	27,8	55	41	48	SSE 5	N 8	N 7	3	3	6	.	
31	06,0	05,6	04,1	19,0	27,2	24,2	16,4	27,6	56	29	47	SE 4	N 4	N 5	8	3	4	0,0	Tonnerre le soir.
Moy.	07,08	06,39	06,38	14,98	23,77	20,48	11,81	24,69	70,4	43,2	54,3	3,0	4,0	4,5	3,7	3,6	3,3	47,0	

Juin 1893.

CONSTANTINE.

Longitude 4°17′ E. — Latitude 36°22′. — Altitude 660m.

DATES.	PRESSION (700 +).			TEMPÉRATURE.					HUMIDITÉ relative.			VENT. Direction et force.			NÉBULOSITÉ.			PLUIE.	REMARQUES.
	7h	13h	19h	7h	13h	19h	Min.	Max.	7h	13h	19h	7h	13h	19h	7h	13h	19h		
1	03,0	02,7	02,1	18,6	24,8	22,2	15,4	25,4	57	36	48	N 4	N 7	NW 6	8	5	8	3,0	Éclairs de 17 h. à 18 h.
2	00,8	01,4	02,7	15,0	17,4	15,2	11,2	18,0	43	76	72	NW 2	NW 5	NW 4	5	7	3	19,0	
3	06,0	06,8	08,1	14,6	23,2	20,0	12,2	24,2	65	47	64	S 1	SE 3	N 2	1	5	3	.	
4	11,1	11,9	12,4	16,0	22,0	20,2	12,0	22,8	73	46	54	S 4	S 2	Calme	0	0	0	.	
5	14,0	12,5	10,6	13,0	21,6	20,0	10,0	22,0	82	45	54	SSE 3	SW 2	NE 2	2	0	1	.	Brume.
6	11,3	11,1	10,4	14,2	22,6	20,0	10,4	23,4	67	51	58	Calme	E 2	SE 4	0	2	1	.	
7	09,9	09,5	09,0	14,6	22,8	19,2	11,0	23,0	72	44	70	S 4	SE 3	S 5	2	1	0	.	
8	09,4	08,2	07,4	14,4	27,4	24,0	10,8	28,0	74	29	46	S 4	SE 3	S 4	0	0	0	.	Siroco le soir.
9	08,0	07,6	08,6	19,6	31,2	25,4	14,4	31,6	44	28	40	SSE 3	SE 3	SE 6	3	0	0	.	Siroco et poussière le matin.
10	09,4	08,9	09,5	18,4	27,0	22,6	15,0	27,8	73	43	65	S 1	S 3	SE 4	0	0	0	.	
11	10,1	09,0	08,5	18,0	26,8	24,0	14,0	28,0	65	50	49	Calme	S 3	SE 5	0	0	0	.	Brume, siroco, poussière.
12	09,2	08,2	06,6	21,0	34,0	27,6	16,2	35,0	54	23	37	S 4	E 6	E 4	1	0	2	.	Fort siroco, poussière.
13	06,9	08,2	07,1	25,4	34,8	28,2	22,2	35,6	39	24	30	SSE 5	E 3	SE 4	5	2	5	.	Fort siroco, poussière.
14	07,4	06,2	08,7	24,2	33,4	28,6	20,0	34,0	49	26	36	N 1	NE 2	SE 4	3	1	5	.	
15	07,8	06,6	08,5	24,8	31,0	27,4	22,2	32,8	43	28	40	S 2	SE 3	E 7	2	0	1	.	
16	08,8	07,4	09,8	19,2	27,4	24,0	17,0	27,6	64	25	36	N 5	E 4	N 3	3	2	1	.	
17	09,5	08,0	08,4	18,9	26,8	22,2	15,0	28,0	69	34	50	S 3	SW 2	N 4	4	2	6	.	Poussière le matin.
18	11,0	09,3	06,8	20,0	31,6	25,2	16,6	32,2	64	27	53	SE 4	SE 2	E 4	9	6	3	.	Poussière le soir.
19	07,4	09,8	03,6	24,0	31,4	28,2	20,0	32,6	53	31	43	SE 2	N 3	N 7	5	3	7	.	
20	05,1	06,4	04,8	20,0	26,0	22,4	18,4	26,8	72	38	52	Calme	NE 5	N 8	0	5	4	1,0	Orage la nuit.
21	04,3	04,3	05,5	20,6	26,4	20,8	17,2	27,6	63	40	53	N 4	NW 4	NW 6	7	3	2	.	
22	07,4	03,6	05,7	18,0	31,0	25,6	14,0	32,4	63	32	40	SSE 4	SE 3	SE 5	0	0	0	.	
23	04,7	06,3	07,9	22,0	33,6	28,0	18,0	34,8	46	14	34	Calme	SE 4	SW 1	0	0	0	.	
24	06,8	05,1	08,3	20,4	29,2	24,2	17,0	30,0	53	28	41	Calme	SE 4	N 7	0	3	6	.	
25	08,6	06,3	08,3	20,0	28,0	23,6	15,4	28,6	74	45	44	S 4	SE 3	N 4	3	5	4	.	
26	09,3	07,4	06,6	18,2	29,0	24,0	15,0	29,6	75	20	39	S 2	Calme	N 5	0	3	0	.	
27	09,0	08,4	06,7	17,2	28,2	25,0	14,0	29,0	50	43	48	S 5	S 4	NW 6	0	0	3	.	
28	07,1	07,8	06,7	20,0	33,2	26,6	15,6	34,2	64	26	45	S 5	SE 4	SW 5	0	2	1	.	
29	06,8	06,1	07,2	21,2	34,2	29,0	18,0	35,8	57	22	20	SE 5	SE 5	SE 6	0	3	6	.	Fort siroco, poussière.
30	08,1	06,0	08,1	24,2	36,6	30,6	21,0	38,2	48	18	30	S 6	SSE 2	SE 4	0	3	9	.	Fort siroco, poussière, brume.
Moy.	07,94	07,37	07,49	19,19	28,42	24,13	15,64	29,30	60,5	34,6	46,4	2,9	3,3	4,5	2,1	3,1	2,7	23,0	

Nota. — Les observations météorologiques, interrompues à la fin de juin, sont reprises le 11 novembre à l'École normale.

Novembre 1893. **CONSTANTINE (École Normale).**

Longitude 4° 17′ E. — Latitude 36° 22′. — Altitude 660m.

DATES.	PRESSION (600 et 700 +).			TEMPÉRATURE.					HUMIDITÉ relative.			VENT. Direction et force.			NÉBULOSITÉ.			PLUIE.	REMARQUES.
	7h	13h	19h	7h	13h	19h	Min.	Max.	7h	13h	19h	7h	13h	19h	7h	13h	19h		
1	.	.	.	.	.	.	.	.	.	.	.	.	.	.	.	.	.	.	
2	.	.	.	.	.	.	.	.	.	.	.	.	.	.	.	.	.	.	
3	.	.	.	.	.	.	.	.	.	.	.	.	.	.	.	.	.	.	
4	.	.	.	.	.	.	.	.	.	.	.	.	.	.	.	.	.	.	
5	.	.	.	.	.	.	.	.	.	.	.	.	.	.	.	.	.	.	
6	.	.	.	.	.	.	.	.	.	.	.	.	.	.	.	.	.	.	
7	.	.	.	.	.	.	.	.	.	.	.	.	.	.	.	.	.	.	
8	.	.	.	.	.	.	.	.	.	.	.	.	.	.	.	.	.	.	
9	.	.	.	.	.	.	.	.	.	.	.	.	.	.	.	.	.	.	
10	.	.	.	.	.	.	.	.	.	.	.	.	.	.	.	.	.	.	
11	10,2	08,8	11,6	6,0	18,0	11,7	.	20,0	91	58	76	NE 1	SW 1	Calme	1	0	0	.	
12	12,1	10,6	11,7	7,7	18,4	10,3	5,0	22,1	89	59	90	Calme	SW 1	SE 2	6	0	0	.	
13	12,4	10,9	11,9	14,2	22,5	13,7	10,0	23,5	57	42	94	SE 1	NW 1	Calme	2	2	5	.	
14	11,1	10,3	11,2	11,0	17,8	12,2	10,0	19,5	45	44	79	Calme	NW 3	Calme	6	3	0	.	
15	12,0	11,6	10,5	8,4	18,2	13,3	6,8	20,5	84	55	80	E 2	NE 2	NW 2	2	2	1	.	
16	10,2	08,7	09,5	8,5	18,8	15,0	7,0	19,5	94	64	72	SW 2	W 1	W 2	5	4	0	.	
17	09,2	06,5	06,7	10,2	20,0	16,2	7,5	20,8	87	55	77	E 3	NE 1	SW 2	6	4	7	.	
18	03,7	99,2	98,5	10,6	17,4	.	9,5	19,3	77	74	.	N 3	NW 1	N 8	1	6	10	8,3	
19	00,6	00,7	99,3	6,5	10,2	9,0	3,0	.	72	11	36	N 6	N 4	NW 7	9	10	4	.	
20	99,9	03,7	04,9	7,0	7,8	7,0	5,0	12,0	57	72	74	N 8	N 3	N 2	4	5	0	.	
21	07,2	06,8	09,0	2,1	11,8	5,4	0,3	16,0	64	50	66	S 2	Calme	Calme	0	0	1	.	
22	10,2	06,9	05,1	4,0	7,8	7,5	0,5	8,0	92	84	86	Calme	Calme	Calme	10	9	10	3,3	
23	01,5	99,3	00,4	6,8	9,5	5,5	3,0	11,5	98	82	87	Calme	N 1	S 3	10	10	10	2,5	
24	01,2	01,2	04,3	5,5	11,5	5,0	2,2	12,0	63	48	72	S 5	S 5	S 6	7	5	3	.	
25	07,3	10,5	14,3	4,5	6,5	4,5	1,0	7,0	90	83	97	Calme	NW 3	Calme	10	10	10	10,0	
26	12,4	11,5	10,9	2,0	8,3	3,8	1,0	11,5	82	98	90	NE 1	NW 2	Calme	1	0	0	1,5	
27	10,0	08,8	10,3	- 0,2	10,0	- 4,0	- 1,2	12,2	96	50	46	E 2	SW 2	S 1	0	0	0	.	
28	12,3	11,9	12,7	- 2,0	11,0	9,0	.	12,0	96	52	73	E 1	E 1	S 1	1	3	6	.	
29	10,1	10,2	04,4	7,0	13,0	8,5	.	15,0	91	70	81	W 2	NW 3	Calme	10	8	4	8,2	
30	04,0	05,0	06,5	4,5	12,0	8,3	3,0	13,0	93	69	83	E 1	N 5	S 1	4	7	6	.	
Moy.	.	.	.	.	.	.	.	.	.	.	.	.	.	.	.	.	.	.	

Décembre 1893. **CONSTANTINE (École Normale).**

Longitude 4° 17′ E. — Latitude 36° 22′. — Altitude 660m.

DATES.	PRESSION (600 et 700 +).			TEMPÉRATURE.					HUMIDITÉ relative.			VENT. Direction et force.			NÉBULOSITÉ.			PLUIE.	REMARQUES.
	7h	13h	19h	7h	13h	19h	Min.	Max.	7h	13h	19h	7h	13h	19h	7h	13h	19h		
1	07,7	07,9	08,2	5,4	11,0	7,0	3,5	13,5	91	85	91	E 1	Calme	Calme	3	4	3	.	
2	09,9	08,4	09,1	3,8	13,8	8,4	3,0	14,6	97	53	81	E 1	W 2	S 1	2	2	2	.	
3	09,5	08,1	08,5	3,6	14,6	11,6	2,6	16,5	93	61	71	E 3	Calme	S 2	5	4	7	.	
4	07,2	05,8	05,8	9,4	11,8	10,2	3,0	12,6	76	81	79	SE 1	Calme	SE 2	8	8	1	.	
5	03,2	03,0	04,7	7,0	8,4	6,4	5,8	9,0	77	97	86	SE 2	Calme	E 2	7	10	3	5,0	
6	03,3	02,0	02,3	1,6	9,2	6,4	.	10,2	96	87	94	Calme	Calme	Calme	0	3	2	1,2	
7	00,6	99,2	00,5	3,8	8,8	6,4	3,0	10,8	91	81	88	Calme	E 1	E 1	3	3	1	4,8	
8	99,2	98,7	01,4	6,0	6,8	7,2	3,0	7,6	91	91	77	N 3	N 4	N 4	8	5	0	34,9	
9	05,7	05,5	07,3	6,2	11,0	6,4	4,0	13,2	94	68	88	Calme	SE 1	SE 1	5	2	1	3,8	
10	09,1	08,9	09,7	2,8	10,6	8,0	1,5	13,0	93	85	89	Calme	SE 1	N 2	0	2	2	.	
11	10,1	09,7	09,8	2,6	14,0	9,0	2,0	17,5	89	67	73	SE 3	SW 1	SW 1	0	1	0	.	
12	09,7	10,2	11,3	4,6	11,6	8,0	1,0	12,0	84	57	81	SW 2	SSW 1	W 2	2	3	3	.	
13	12,4	12,1	12,8	6,0	12,0	7,0	1,0	15,0	85	76	79	Calme	Calme	Calme	3	2	2	.	
14	12,4	10,4	10,5	2,0	12,4	7,0	1,0	15,0	82	72	88	SE 1	SSW 1	Calme	1	0	0	.	
15	12,4	12,8	14,8	2,0	11,0	9,0	0,0	11,0	89	75	78	SE 1	Calme	Calme	0	2	3	.	
16	16,6	16,1	15,3	7,0	14,0	9,6	0,0	15,0	85	85	82	SE 1	SE 1	Calme	1	2	1	1,0	
17	13,9	12,3	10,7	7,0	12,6	9,8	5,0	15,0	82	70	84	Calme	N 4	SE 2	1	4	4	2,0	
18	08,5	07,5	09,0	7,4	13,2	7,6	5,0	15,1	89	85	77	SE 1	SE 1	S 1	4	3	7	.	
19	08,2	06,9	07,8	6,4	11,6	6,6	4,8	12,0	91	79	91	S 1	S 2	SE 1	4	4	4	.	
20	06,8	07,5	07,6	3,0	6,0	5,4	1,8	8,5	90	100	94	S 1	S 1	Calme	4	9	9	4,3	
21	06,4	04,4	03,2	6,8	11,0	7,0	2,2	13,0	85	77	66	Calme	SE 1	W 4	9	9	9	8,0	
22	03,4	05,0	06,2	5,8	6,8	5,8	3,0	7,6	76	71	73	SW 6	SW 5	NE 4	7	8	9	18,5	
23	09,1	10,3	11,6	8,0	8,2	8,6	2,5	11,0	89	98	92	NE 4	N 5	N 4	10	10	10	14,0	
24	14,1	13,3	13,9	8,6	10,8	9,0	5,0	12,0	86	89	95	Calme	SW 3	N 1	9	9	9	6,0	
25	14,7	14,1	15,0	7,6	10,8	8,2	6,0	11,0	89	70	94	NE 1	SW 1	Calme	9	9	10	4,3	
26	14,1	14,5	14,8	7,8	9,0	7,8	5,0	11,2	89	84	81	N 4	NE 4	N 3	9	8	0	6,4	
27	13,8	10,6	12,3	3,2	11,2	8,0	0,0	12,0	90	63	72	Calme	N 3	SW 1	9	7	8	.	
28	10,4	12,3	13,8	4,8	7,6	3,4	2,0	8,0	94	94	97	Calme	NE 4	Calme	10	5	1	7,0	
29	14,3	13,5	13,0	1,0	4,2	3,8	0,0	7,0	85	84	93	W 6	N 1	Calme	1	10	10	5,1	
30	14,1	14,6	14,4	1,8	5,8	1,6	0,0	7,8	82	85	71	Calme	NE 1	W 1	1	6	3	12,4	
31	14,0	12,3	12,5	- 1,0	6,4	4,6	- 2,0	.	80	73	74	SE 2	SW 3	SE 2	5	4	4	.	
Moy.	09,51	08,97	09,61	4,90	10,20	7,25	2,41	11,76	87,4	78,8	83,2	1,5	1,7	1,4	4,5	5,1	4,1	138,7	

Janvier 1893.

LAGHOUAT.

Longitude 0°31′ E. — Latitude 33°48′. — Altitude 748m.

DATES.	PRESSION (600 et 700 +).			TEMPÉRATURE.					HUMIDITÉ relative.			VENT. Direction et force.			NÉBULOSITÉ.			PLUIE.	REMARQUES.
	7h	13h	19h	7h	13h	19h	Min.	Max.	7h	13h	19h	7h	13h	19h	7h	13h	19h		
1	87,1	87,6	88,6	9,4	12,4	10,6	5,2	15,2	76	89	72	NW 1	NW 1	NW 1	1	2	3	.	
2	91,1	92,3	93,1	10,2	14,2	8,6	8,4	16,2	72	80	70	W 1	Calme	Calme	0	0	2	.	
3	93,9	94,3	95,3	5,2	13,6	9,2	4,0	15,0	81	69	81	Calme	NW 1	NW 1	0	1	0	.	
4	94,7	95,5	95,5	5,0	10,8	7,4	4,2	12,2	87	70	83	Calme	Calme	Calme	0	0	0	.	
5	95,8	96,2	96,5	- 3,8	11,4	5,2	- 4,2	13,2	.	78	81	Calme	N 1	N 1	0	0	0	.	
6	96,5	96,4	95,8	- 2,2	12,0	6,2	- 4,0	13,0	.	86	88	Calme	Calme	Calme	0	0	0	.	
7	96,2	95,4	94,8	- 2,0	10,0	8,2	- 3,0	12,0	.	89	81	SE 1	SW 1	Calme	0	1	2	0,0	
8	94,4	93,4	93,4	5,2	13,8	10,2	5,0	15,4	94	73	79	SW 1	Calme	Calme	2	0	0	.	
9	93,0	93,6	93,7	2,8	18,6	11,4	1,6	21,4	86	66	88	Calme	SW 1	SW 1	0	2	2	.	Siroco le soir.
10	93,2	93,5	94,4	8,2	16,6	10,8	6,0	17,4	75	75	85	SW 1	Calme	Calme	1	0	0	.	
11	.	92,1	90,3	8,4	16,8	10,4	6,0	18,2	76	85	48	Calme	W 1	Calme	0	0	1	.	
12	90,5	92,3	93,1	9,2	18,2	12,4	8,0	19,0	71	55	65	SW 1	SW 1	SW 2	1	0	1	.	
13	93,9	94,5	95,2	10,0	14,4	9,6	8,2	16,2	76	76	84	WNW 2	NW 1	Calme	1	1	1	.	
14	97,0	96,6	95,4	6,0	13,6	9,8	4,6	15,2	88	82	76	Calme	SW 1	Calme	2	1	1	.	
15	94,6	92,1	91,1	5,2	13,6	9,8	4,2	15,4	90	75	74	Calme	SW 1	Calme	1	1	1	.	
16	90,7	91,2	91,5	2,8	4,2	3,2	2,0	5,8	93	84	96	Calme	W 2	W 1	1	1	1	.	
17	91,9	90,8	90,4	2,2	8,6	3,6	1,0	10,0	93	68	87	SW 1	NW 3	NW 4	1	0	2	0,0	
18	.	.	95,6	4,4	8,6	4,0	3,0	10,0	84	76	87	NNW 4	NW 2	NW 2	0	1	1	0,0	Flocons de neige.
19	96,0	96,6	97,5	1,2	8,4	4,6	- 3,2	10,0	93	76	87	N 2	N 2	N 2	0	1	1	.	
20	97,9	98,0	99,7	1,2	9,2	4,2	- 4,4	11,0	93	92	93	NW 1	Calme	Calme	2	0	0	.	
21	03,7	03,5	03,4	- 3,2	10,0	5,0	- 6,4	11,4	.	79	87	Calme	NE 1	Calme	0	0	0	.	
22	03,0	03,3	02,9	- 2,8	12,4	7,8	- 5,2	14,8	.	74	81	Calme	NE 1	Calme	0	0	0	.	
23	03,4	03,1	03,1	- 5,2	14,2	8,2	- 7,2	16,2	.	59	81	Calme	Calme	Calme	0	0	0	.	
24	03,3	03,3	03,7	3,2	14,6	7,4	- 2,0	16,4	87	76	69	Calme	Calme	Calme	0	0	0	.	
25	03,9	03,9	03,9	- 1,2	14,4	9,2	- 4,0	16,2	.	76	76	Calme	NW 1	Calme	0	0	0	.	
26	03,7	02,7	00,8	- 1,4	14,8	10,2	- 3,2	16,8	.	74	79	SW 1	Calme	Calme	1	0	0	.	
27	99,0	99,0	98,6	- 2,8	16,2	12,2	- 5,2	19,0	.	71	84	Calme	Calme	NW 1	0	0	0	.	
28	98,5	98,5	98,5	- 2,0	16,4	10,2	- 4,2	18,2	.	77	72	Calme	NW 1	SW 1	1	0	0	.	
29	98,0	00,9	02,5	0,8	10,6	8,6	- 1,0	14,0	85	74	76	WNW 1	Calme	NW 1	2	2	2	.	
30	02,9	02,5	05,3	- 1,0	14,2	9,8	- 2,4	14,8	.	53	57	Calme	NE 1	Calme	0	0	0	.	
31	06,0	06,1	06,3	- 1,0	14,0	10,2	- 3,0	15,8	.	57	74	Calme	Calme	Calme	0	0	0	.	
Moy.	96,71	96,81	97,09	2,32	12,93	8,33	0,28	14,69	.	74,6	78,7	0,6	0,8	0,6	0,5	0,5	0,7	0,0	

Février 1893.

LAGHOUAT.

Longitude 0°31′ E. — Latitude 33°48′. — Altitude 748m.

DATES.	PRESSION (600 et 700 +).			TEMPÉRATURE.					HUMIDITÉ relative.			VENT. Direction et force.			NÉBULOSITÉ.			PLUIE.	REMARQUES.
	7h	13h	19h	7h	13h	19h	Min.	Max.	7h	13h	19h	7h	13h	19h	7h	13h	19h		
1	06,5	05,5	05,2	0,0	14,2	8,6	- 3,2	16,2	78	78	70	Calme	W 1	Calme	0	0	0	.	
2	04,8	04,4	03,7	0,0	16,2	10,2	- 3,4	19,8	81	59	76	Calme	Calme	Calme	0	0	0	.	
3	04,3	03,1	01,0	1,0	17,2	12,2	- 1,0	20,6	75	54	59	Calme	W 1	Calme	0	0	0	.	
4	00,7	00,3	00,7	5,0	17,4	10,4	3,0	19,2	87	52	80	Calme	NW 1	N 2	0	1	1	.	
5	00,6	03,0	03,3	5,4	14,0	9,6	3,2	15,8	82	71	69	Calme	N 1	N 2	0	2	2	0,0	
6	03,5	04,7	05,2	3,2	13,4	7,2	1,0	14,8	93	66	72	N 2	N 1	Calme	0	0	0	.	
7	05,7	05,7	05,4	- 2,4	12,4	5,2	- 5,2	13,0	100	65	78	Calme	NE 1	NE 2	0	0	0	.	Gelée blanche.
8	05,5	04,5	04,4	2,8	13,6	6,4	- 1,0	15,0	86	56	62	NW 1	W 1	W 2	0	0	0	.	
9	03,9	02,7	02,9	1,4	15,2	10,0	- 2,4	18,8	66	78	72	SW 2	SW 1	W 1	0	1	0	.	Gelée blanche.
10	03,4	03,7	03,3	6,4	15,0	7,8	3,0	16,2	88	78	83	N 1	Calme	NW 1	0	0	0	.	
11	03,5	04,7	03,4	4,8	17,2	10,6	0,0	21,2	78	74	77	NW 1	NW 1	Calme	1	0	0	.	
12	03,3	02,3	01,3	5,2	18,0	11,4	3,0	21,4	81	63	66	Calme	W 1	Calme	0	0	0	.	
13	00,7	00,7	00,2	4,8	18,0	11,2	2,0	20,4	71	67	68	WSW 1	Calme	Calme	2	0	2	.	
14	00,2	00,5	00,0	5,0	18,2	11,4	3,2	19,2	72	63	34	Calme	Calme	Calme	0	0	0	.	
15	00,8	99,4	99,2	2,0	17,2	8,2	- 2,0	19,2	64	80	83	Calme	SE 2	SE 2	1	2	2	.	
16	98,2	00,3	01,1	5,2	16,4	7,8	4,2	18,0	81	68	81	NE 1	NE 1	NE 2	2	2	0	.	
17	01,3	02,4	04,1	5,2	15,4	6,8	4,0	17,2	81	62	66	Calme	W 1	W 2	0	1	0	1,0	
18	04,4	04,3	03,3	4,2	15,4	7,6	2,0	17,4	80	62	59	NW 1	NW 1	NW 1	0	0	0	.	
19	02,9	02,7	02,3	5,0	16,0	8,4	3,0	17,2	78	64	67	Calme	W 1	W 1	0	1	1	.	
20	02,3	01,3	00,2	2,2	12,6	7,6	1,0	14,0	75	63	77	SW 1	SW 1	SW 1	1	3	2	.	
21	00,5	98,2	97,7	5,2	15,6	12,4	2,0	17,4	81	66	74	NW 1	NW 1	SW 2	1	2	2	0,0	
22	96,1	96,1	96,2	12,2	16,8	10,2	6,2	18,8	67	57	70	SW 3	SW 2	SW 2	2	2	2	.	
23	96,5	95,6	94,0	9,4	19,8	11,4	5,0	21,6	69	57	63	SW 1	SW 1	SW 1	2	2	2	.	
24	94,4	93,0	92,9	5,4	20,4	12,6	3,2	25,4	78	59	61	Calme	S 1	S 1	2	2	1	.	Siroco le soir.
25	92,5	93,3	94,9	11,6	19,2	15,2	8,0	22,0	71	35	47	NW 2	NW 1	N 1	0	0	0	.	
26	95,4	94,9	95,1	6,4	19,4	12,6	3,2	23,2	62	30	66	N 2	N 1	Calme	2	0	0	.	Halo lunaire.
27	95,3	99,4	99,9	10,2	20,2	12,4	6,4	24,4	65	42	57	Calme	Calme	W 1	0	2	0	.	
28	00,3	02,4	02,4	11,0	19,4	11,0	8,2	23,4	63	39	56	W 2	Calme	W 1	0	1	1	.	
Moy.	00,98	01,04	00,83	4,92	16,56	9,87	2,02	18,96	76,9	61,0	67,6	0,8	0,9	1,0	0,6	0,9	0,6	1,0	

Mars 1893.

LAGHOUAT.

Longitude 0°31′ E. — Latitude 33°48′. — Altitude 748m.

DATES.	PRESSION (600 et 700 +).			TEMPÉRATURE.					HUMIDITÉ relative.			VENT. Direction et force.			NÉBULOSITÉ.			PLUIE.	REMARQUES.
	7h	13h	19h	7h	13h	19h	Min.	Max.	7h	13h	19h	7h	13h	19h	7h	13h	19h		
1	02,9	02,8	03,0	9,0	19,4	13,6	9,0	22,2	71	37	43	N 1	N 1	NW 2	1	1	2	.	
2	03,3	02,7	01,7	12,2	20,0	14,2	7,4	24,0	56	51	55	NW 2	NW 2	NW 2	1	1	2	.	
3	01,2	00,7	00,7	11,0	18,8	13,0	8,2	23,8	63	46	66	NW 2	NW 2	SE 2	0	1	0	.	
4	00,3	99,7	99,7	7,0	20,2	14,4	4,0	25,0	74	54	57	Calme	SW 1	SW 1	0	0	0	.	
5	99,1	98,7	98,9	11,4	21,0	15,6	8,0	25,0	66	49	53	Calme	W 1	W 1	0	0	0	.	
6	98,9	98,1	99,3	8,6	22,4	15,0	6,0	27,2	78	60	68	Calme	W 2	SE 2	0	1	1	.	Poussière de sable à 15 h.
7	98,1	00,9	01,6	11,0	22,0	14,0	9,4	25,8	85	61	78	Calme	SE 1	NE 2	0	1	2	0,0	
8	02,3	01,7	00,7	9,4	20,0	15,2	8,2	23,2	69	51	49	NE 2	NE 1	Calme	2	0	0	.	
9	00,2	99,6	98,7	10,2	22,4	16,4	8,6	27,8	79	45	40	Calme	Calme	Calme	0	0	0	.	
10	01,0	99,6	00,2	10,0	20,6	15,0	8,0	25,0	74	45	49	Calme	NE 1	Calme	0	0	0	.	
11	00,9	00,6	99,6	5,4	19,6	14,6	4,0	23,8	82	50	53	Calme	SW 1	SW 1	0	0	0	.	
12	98,9	99,2	99,5	6,8	20,2	13,8	4,0	25,0	66	54	55	Calme	SW 1	SW 2	0	1	2	.	Siroco le soir.
13	99,8	98,7	99,3	9,6	14,6	12,4	6,2	20,0	54	63	68	NE 3	NE 3	NE 3	3	3	4	.	
14	97,2	95,7	95,8	10,2	18,6	11,2	8,4	22,0	79	47	73	NE 2	NE 2	NE 1	2	2	1	1,2	
15	95,4	97,1	97,8	8,4	21,4	14,2	6,2	25,6	78	50	53	Calme	NE 1	NW 1	1	0	0	.	
16	98,1	97,8	97,7	10,2	22,6	16,4	8,2	27,4	70	50	61	Calme	SW 1	Calme	0	0	0	.	
17	97,9	97,3	97,2	12,4	23,4	20,2	10,2	25,0	70	45	73	Calme	SW 1	SW 1	1	1	3	0,0	
18	98,0	95,8	95,8	14,2	25,2	18,2	12,0	27,4	85	45	88	Calme	NW 2	NW 2	2	2	4	1,2	Orage le soir.
19	96,1	94,4	94,5	14,6	15,4	12,2	14,0	21,2	72	77	91	NE 2	NE 2	NE 3	3	3	4	10,2	Éclairs.
20	95,0	96,5	97,0	9,2	10,4	6,8	8,0	.	92	82	77	NE 2	NE 2	NE 2	3	3	3	4,8	
21	01,5	99,7	99,1	7,8	10,0	6,0	5,2	11,4	89	89	88	NE 2	NE 2	NE 2	3	3	3	.	
22	98,2	97,4	97,9	5,4	6,6	5,2	5,0	11,2	91	88	87	NE 3	NE 2	NE 2	3	3	3	.	
23	98,0	98,0	98,9	5,0	11,2	6,4	4,0	14,2	87	85	79	Calme	NE 1	NE 1	3	2	2	0,0	
24	00,2	00,2	99,5	7,8	15,6	7,8	5,2	19,6	83	75	86	NE 1	NE 1	SW 1	2	2	2	.	
25	00,0	99,0	98,5	7,4	15,0	8,0	5,0	18,8	83	68	83	NE 1	NE 1	NE 1	1	1	1	1,2	
26	98,4	96,8	97,0	7,6	14,4	9,0	6,0	19,8	83	74	78	Calme	NE 1	SE 1	1	2	2	0,0	
27	96,5	96,9	97,4	9,2	17,6	10,4	7,0	21,0	84	65	80	Calme	E 1	E 2	1	2	2	3,4	Brouillard le matin, orage à 15 h.
28	97,3	94,9	94,1	11,2	17,4	10,2	10,0	21,0	85	68	82	NE 1	NE 2	NE 2	2	2	2	.	
29	94,7	93,9	95,1	9,4	18,4	11,2	8,0	22,0	74	62	71	NE 2	NE 2	NE 2	2	2	2	.	
30	95,3	94,9	95,0	10,2	18,6	11,0	8,4	21,0	84	59	87	NE 1	NE 2	NE 1	2	1	2	4,2	Orage et grêle à 15 h.
31	95,5	95,9	96,8	10,0	20,0	14,2	8,6	22,2	84	72	57	NW 1	NE 2	NE 1	1	1	2	0,0	
Moy.	98,72	98,23	98,32	9,41	18,16	12,45	7,43	21,99	77,1	60,2	68,6	0,9	1,5	1,4	1,3	1,3	1,6	26,2	

Avril 1893.

LAGHOUAT.

Longitude 0°31′ E. — Latitude 33°48′. — Altitude 748m.

DATES.	PRESSION (600 et 700 +).			TEMPÉRATURE.					HUMIDITÉ relative.			VENT. Direction et force.			NÉBULOSITÉ.			PLUIE.	REMARQUES.
	7h	13h	19h	7h	13h	19h	Min.	Max.	7h	13h	19h	7h	13h	19h	7h	13h	19h		
1	98,1	97,7	94,9	12,2	19,8	12,4	10,0	22,0	87	65	85	NW 1	NE 1	NE 2	0	1	1	.	
2	95,3	95,3	95,4	11,0	18,2	10,4	11,0	21,4	85	60	88	NE 1	NE 2	NE 2	0	1	1	.	
3	95,7	95,6	95,9	11,2	13,2	10,0	10,0	15,4	85	91	74	NE 3	NE 3	NE 2	3	3	3	8,4	
4	96,4	96,7	98,6	12,4	17,2	11,2	9,2	22,0	85	70	88	N 2	NE 1	S 2	1	1	0	.	
5	99,3	98,8	98,9	10,4	17,4	14,0	9,0	22,0	80	68	80	S 1	S 1	S 1	2	2	2	.	
6	98,0	97,6	97,7	12,0	18,6	14,6	10,8	21,0	63	68	72	NE 1	SW 1	SW 1	2	1	1	.	
7	98,2	97,9	98,4	12,4	21,4	15,2	11,0	24,8	82	64	70	Calme	SW 1	SW 1	3	1	1	0,0	
8	.	98,1	98,8	13,2	22,0	15,4	11,6	25,0	77	58	66	E 1	E 1	E 1	1	1	1	.	
9	96,3	98,7	96,8	14,2	20,0	14,2	12,8	24,0	74	64	69	SE 1	SE 1	NE 2	1	1	1	.	Éclairs à 18 h.
10	94,6	94,5	93,6	12,6	21,0	15,6	11,0	24,0	96	52	64	NE 1	NE 2	NE 1	1	1	1	.	
11	.	93,9	95,0	12,4	17,4	12,4	11,6	20,4	85	67	91	N 1	NE 1	NE 2	2	1	3	3,8	
12	98,1	97,6	97,7	9,2	17,4	12,2	7,8	20,6	84	65	74	NE 1	SE 1	SE 1	0	0	0	.	
13	96,0	97,6	96,9	9,4	18,8	14,0	7,0	22,8	82	68	71	Calme	NW 1	Calme	0	0	0	.	
14	96,2	96,5	97,4	10,2	17,2	12,4	8,4	21,2	67	59	82	Calme	NE 1	NE 2	1	1	1	0,0	
15	99,3	97,7	98,5	11,2	20,2	13,6	8,0	21,6	66	53	62	NNE 1	NE 2	NE 1	1	3	2	.	
16	.	.	99,7	13,6	20,8	15,6	9,0	21,8	60	49	53	NE 1	E 2	E 1	1	2	1	.	
17	.	00,2	00,7	14,6	22,6	15,4	8,2	23,0	53	44	53	E 1	NE 2	N 1	1	1	0	.	
18	01,6	99,5	00,7	14,4	23,2	15,8	7,6	24,8	59	64	57	W 1	NW 2	W 2	0	1	1	.	
19	00,7	00,1	00,3	15,2	25,2	18,8	8,8	26,6	49	50	70	W 1	NW 2	SW 1	0	1	0	.	
20	00,8	00,0	00,8	14,6	24,6	20,8	13,0	25,8	70	52	54	W 1	N 2	W 1	0	1	0	.	
21	01,4	99,3	00,0	14,2	26,2	21,2	12,2	27,2	49	53	62	W 1	SW 2	SW 1	1	0	0	.	
22	01,0	00,0	00,2	15,6	27,8	22,4	13,6	28,8	44	45	56	Calme	SW 1	W 1	0	1	1	.	
23	00,1	98,0	00,1	16,6	29,2	23,6	14,8	30,0	39	47	54	Calme	W 2	W 1	1	1	0	.	Siroco le soir.
24	98,8	98,2	99,8	17,0	29,8	24,0	15,2	31,2	46	43	50	Calme	SW 2	SW 1	0	0	0	.	
25	96,7	96,4	96,3	17,2	30,2	25,4	15,6	32,4	46	66	40	SW 1	SW 1	Calme	0	0	0	.	Siroco le soir.
26	96,9	96,7	94,5	18,4	30,0	27,4	16,2	33,4	44	54	24	Calme	Calme	SW 1	2	2	2	.	
27	95,3	92,7	89,1	17,2	29,8	20,2	15,8	31,0	63	26	41	Calme	NE 3	E 4	0	2	2	0,0	Siroco, tempête de sable.
28	91,7	91,8	94,2	14,2	24,2	15,6	12,0	27,0	69	32	57	E 1	E 1	E 2	0	1	2	.	
29	95,0	96,0	98,4	13,8	22,4	16,2	11,4	25,2	60	38	56	Calme	NW 1	NW 1	0	1	1	.	
30	99,8	99,7	99,4	14,6	19,4	16,0	12,4	27,2	53	53	77	E 2	E 1	NE 1	2	1	2	.	
Moy.	97,96	97,46	97,62	13,51	22,17	16,53	11,17	24,79	66,7	56,3	64,7	0,8	1,5	1,3	0,9	1,1	1,0	12,2	

Mai 1893.

LAGHOUAT.

Longitude 0°31′ E. — Latitude 33°48′. — Altitude 748m.

DATES.	PRESSION (600 et 700 +).			TEMPÉRATURE.					HUMIDITÉ relative.			VENT. Direction et force.			NÉBULOSITÉ.			PLUIE.	REMARQUES.
	7h	13h	19h	7h	13h	19h	Min.	Max.	7h	13h	19h	7h	13h	19h	7h	13h	19h		
1	99,4	99,0	98,2	15,0	21,2	17,4	13,0	28,4	70	59	57	Calme	Calme	Calme	0	0	0	.	
2	98,6	99,1	99,2	16,2	29,0	18,0	14,0	32,0	67	30	53	Calme	E 1	E 2	0	0	0	.	
3	00,0	99,2	98,2	15,4	24,6	19,6	14,2	28,0	70	25	52	E 2	E 1	E 1	2	1	2	0,0	Tonnerre à 11 h.
4	97,7	97,5	97,7	17,2	25,0	20,0	16,0	27,0	68	23	51	Calme	E 1	E 1	2	1	2	.	
5	97,8	97,7	97,9	13,8	24,8	15,6	12,0	27,2	69	46	85	Calme	W 1	SW 2	0	0	1	0,0	
6	97,7	97,3	97,6	13,8	25,0	18,2	12,0	30,0	60	43	62	Calme	W 1	Calme	0	0	0	.	
7	97,8	96,1	96,5	12,2	28,2	15,2	11,0	33,6	74	15	49	Calme	SW 2	SW 1	0	0	0	.	
8	96,7	95,2	95,2	15,4	31,2	21,2	15,0	33,8	66	15	34	Calme	WSW 2	WSW 1	0	0	0	.	Siroco.
9	.	95,4	95,2	17,4	31,4	24,4	15,0	33,8	51	13	21	Calme	WSW 3	SW 1	0	0	0	.	Siroco.
10	99,8	97,0	98,9	16,8	30,2	25,2	.	.	48	17	18	Calme	W 1	W 1	1	1	2	.	
11	97,6	98,8	98,0	.	23,2	19,0	15,0	33,2	39	24	41	WNW 2	NW 2	N 2	2	2	3	0,0	
12	98,6	96,7	97,6	15,2	24,0	18,2	.	32,4	60	33	45	N 2	NW 2	NW 2	3	2	1	0,0	Tonnerre et éclairs à 17 h.
13	98,8	98,0	98,3	16,2	25,2	20,0	15,4	28,6	55	27	43	NW 1	NW 2	N 2	1	1	1	.	
14	99,6	98,6	99,0	16,0	25,4	23,2	14,0	32,2	52	47	46	W 1	W 1	W 1	1	1	1	.	
15	98,6	99,0	99,1	15,2	26,8	22,4	13,2	32,2	76	19	28	S 1	S 1	SE 1	2	0	0	.	Éclairs à 20 h.
16	99,6	98,6	98,9	18,4	29,0	20,4	13,2	30,4	59	35	33	Calme	E 1	Calme	0	0	0	.	
17	99,0	99,2	99,3	18,2	31,4	22,2	14,0	33,2	62	26	31	NE 1	Calme	Calme	0	0	0	.	
18	99,4	98,7	98,9	15,2	30,2	25,4	13,2	34,2	76	11	18	Calme	N 1	N 1	0	0	0	.	
19	98,2	98,8	98,7	18,4	30,0	24,4	14,0	33,8	55	17	13	Calme	NE 1	Calme	0	0	0	.	
20	96,8	97,4	97,1	20,4	29,4	24,2	15,2	33,2	59	12	18	E 1	SW 1	SW 2	0	1	2	0,0	Éclairs et tonnerre le soir.
21	98,0	96,0	96,3	17,2	22,4	15,6	15,0	30,2	84	44	81	NW 2	NW 1	NW 1	3	2	3	.	
22	98,0	97,8	97,4	13,4	23,2	14,2	11,2	25,6	87	40	59	NW 1	NW 2	NW 1	0	0	0	0,4	
23	96,4	96,5	97,0	12,4	23,2	13,4	8,2	25,2	74	39	64	Calme	NW 3	NW 1	0	2	2	0,0	
24	97,3	98,0	99,4	13,6	25,2	15,8	9,4	28,6	64	26	44	N 1	N 1	Calme	0	0	0	.	
25	99,6	98,8	99,3	15,4	28,8	19,4	11,2	31,4	66	18	22	Calme	NE 1	Calme	0	1	0	.	
26	99,3	98,2	98,7	16,2	29,2	22,4	12,0	32,4	67	20	21	Calme	W 1	W 1	0	0	0	.	
27	98,4	98,0	97,8	20,4	32,0	27,4	15,0	34,2	54	19	20	Calme	NW 1	NW 1	0	0	1	.	
28	96,8	96,6	96,5	21,4	30,4	26,6	16,2	33,4	50	15	29	N 1	N 1	Calme	0	0	0	.	
29	97,3	97,1	97,8	19,6	32,4	28,6	16,4	35,2	60	21	17	Calme	NE 1	Calme	0	0	1	0,0	
30	98,0	97,6	97,7	19,4	33,4	29,2	17,0	36,0	60	11	13	Calme	NW 1	Calme	0	0	0	.	
31	97,5	94,6	93,6	20,2	33,4	29,6	17,4	36,8	48	15	13	Calme	SW 2	SW 3	0	1	3	0,0	
Moy.	98,23	97,63	97,77	16,51	27,70	21,17	13,80	31,62	62,9	26,0	38,1	0,5	1,3	0,9	0,5	0,5	0,8	0,4	

Juin 1893.

LAGHOUAT.

Longitude 0°31′ E. — Latitude 33°48′. — Altitude 748m.

DATES.	PRESSION (600 et 700 +).			TEMPÉRATURE.					HUMIDITÉ relative.			VENT. Direction et force.			NÉBULOSITÉ.			PLUIE.	REMARQUES.
	7h	13h	19h	7h	13h	19h	Min.	Max.	7h	13h	19h	7h	13h	19h	7h	13h	19h		
1	92,0	91,6	92,3	20,4	25,2	19,4	16,2	32,2	47	27	61	NE 3	NW 3	NW 2	2	2	2	.	Éclairs à 19 h.
2	93,4	95,1	97,8	15,0	22,0	16,4	13,0	25,2	91	44	52	NW 3	NW 2	Calme	3	2	0	0,0	
3	98,5	99,2	00,8	14,8	25,4	18,4	12,2	30,4	70	26	39	NW 1	Calme	NW 1	0	0	0	.	
4	02,0	02,0	02,1	17,2	29,4	19,4	14,6	32,6	72	18	43	NE 1	Calme	NE 1	0	0	0	.	
5	02,5	01,7	00,5	18,6	29,8	22,4	15,0	32,4	64	16	28	NE 1	Calme	NE 1	0	0	0	.	
6	00,4	00,1	99,9	19,4	29,0	23,2	15,0	33,2	66	21	23	Calme	Calme	Calme	0	0	1	.	
7	00,4	00,1	99,9	20,2	29,4	23,4	15,2	33,4	61	20	23	Calme	Calme	E 1	0	0	1	0,0	
8	99,4	99,2	00,0	20,2	29,4	24,8	15,2	34,2	61	18	30	Calme	N 1	Calme	0	0	0	.	
9	00,2	99,6	99,4	19,8	32,6	29,2	17,0	36,2	61	20	13	Calme	SW 2	SW 1	1	2	0	.	Siroco.
10	99,1	99,0	99,2	20,4	32,0	28,8	16,4	35,4	53	19	17	Calme	E 1	Calme	0	0	0	.	
11	99,8	99,6	00,0	21,0	33,0	28,6	15,2	36,4	47	17	16	Calme	NW 1	Calme	0	0	0	.	
12	99,9	99,6	99,6	22,4	36,2	30,4	17,2	38,8	35	11	15	Calme	SW 1	SW 1	0	2	1	.	Siroco.
13	99,6	98,3	99,2	23,0	35,6	31,2	20,4	40,0	38	13	19	Calme	SW 2	SW 1	0	2	2	0,0	Siroco.
14	99,8	97,7	98,4	25,4	35,2	31,0	20,6	39,0	45	17	19	Calme	SW 2	SW 2	0	3	2	.	Siroco et sable.
15	00,0	98,3	97,2	24,2	35,4	28,4	17,2	40,0	50	16	26	Calme	SW 2	SW 2	1	3	2	.	Tonnerre à 14 h.
16	97,9	97,9	98,2	22,4	30,4	25,2	18,2	35,0	41	15	20	Calme	SW 3	SW 2	2	2	2	0,0	Siroco.
17	98,9	98,3	99,6	23,2	26,4	21,4	19,4	33,4	46	19	46	NE 2	NE 2	NE 1	2	3	2	0,0	
18	00,6	00,1	00,2	23,4	32,0	29,4	18,0	35,2	51	21	35	NE 2	NE 2	NE 1	2	2	2	.	
19	00,0	98,3	98,2	22,6	32,4	30,6	18,2	37,4	53	14	25	NE 1	SW 2	SW 2	1	2	2	0,0	Siroco le soir, tonnerre à 17 h.
20	96,7	96,5	96,4	20,4	33,2	26,4	17,2	36,0	58	16	27	Calme	Calme	NE 1	0	0	0	.	
21	96,0	96,1	97,4	22,2	33,2	25,0	19,0	36,4	48	19	23	NW 1	NW 1	Calme	0	0	0	.	
22	98,1	97,3	96,8	21,4	34,4	29,6	15,4	37,2	56	16	14	Calme	SW 1	SW 1	0	0	0	.	Siroco.
23	95,7	95,3	95,8	23,4	36,0	29,8	17,2	38,0	46	12	15	Calme	Calme	NW 1	0	0	1	.	
24	97,2	97,0	97,3	24,2	35,4	27,2	19,0	37,6	38	13	23	Calme	Calme	SW 1	2	0	0	.	
25	97,8	98,2	98,7	23,8	32,2	25,4	18,0	36,0	35	20	26	NE 1	Calme	Calme	0	0	0	.	
26	99,7	99,2	99,3	22,6	34,6	25,8	19,0	38,0	45	13	24	Calme	E 1	Calme	0	1	2	.	
27	99,9	98,1	96,5	23,4	34,2	30,4	19,2	38,4	40	15	14	Calme	E 1	NE 2	0	0	0	0,0	
28	97,4	97,1	97,4	25,2	35,2	29,8	20,6	39,2	42	13	21	Calme	SW 1	Calme	0	0	0	.	
29	97,8	97,9	98,2	24,4	36,4	30,2	19,0	39,4	41	11	22	Calme	SW 1	Calme	0	0	0	.	
30	98,8	98,6	98,8	22,4	35,4	30,4	18,0	39,8	55	12	23	NW 1	NW 1	NW 1	1	1	1	.	
Moy.	98,65	98,23	98,50	21,57	32,03	26,39	17,19	35,88	51,9	17,7	26,1	0,6	1,1	0,9	0,6	0,9	0,8	0,0	

Juillet 1893.

LAGHOUAT.

Longitude 0°31′ E. — Latitude 33°48′. — Altitude 748m.

DATES.	PRESSION (600 et 700 +).			TEMPÉRATURE.					HUMIDITÉ relative.			VENT. Direction et force.			NÉBULOSITÉ.			PLUIE.	REMARQUES.
	7h	13h	19h	7h	13h	19h	Min.	Max.	7h	13h	19h	7h	13h	19h	7h	13h	19h		
1	99,1	98,7	99,0	23,2	36,6	30,6	19,4	40,6	46	13	21	Calme	NW 1	NW 2	0	1	0	.	
2	99,8	99,6	00,2	24,1	37,0	30,0	20,2	40,2	41	13	24	Calme	SW 1	SW 1	0	0	0	.	Siroco.
3	00,6	00,1	00,4	24,2	36,2	29,8	21,0	39,6	41	14	24	Calme	SW 1	Calme	0	0	0	.	
4	00,1	99,9	99,2	24,4	37,4	30,2	20,0	40,2	46	12	24	Calme	Calme	SW 1	0	0	0	.	
5	98,8	98,1	97,5	24,8	37,6	32,2	21,2	41,0	38	11	17	Calme	Calme	Calme	0	0	1	.	Siroco.
6	96,3	95,9	96,4	25,0	37,4	29,8	22,4	40,6	36	11	18	Calme	SW 2	SW 2	0	1	1	.	Tonnerre et siroco le soir.
7	96,5	96,5	97,1	24,2	39,4	30,4	15,4	40,6	41	12	14	Calme	SW 1	Calme	0	0	0	.	
8	96,7	96,7	98,1	23,6	37,4	30,0	16,4	39,4	42	12	16	Calme	NE 1	Calme	0	0	0	.	
9	98,5	98,2	99,1	25,2	37,0	30,8	19,0	39,2	36	14	15	Calme	E 1	Calme	0	2	0	0,0	Tonnerre, grêle, arc en-ciel le soir.
10	99,6	99,1	99,0	24,6	37,6	30,6	20,0	40,0	40	12	14	Calme	SW 1	Calme	0	0	1	.	Siroco le soir.
11	98,6	98,1	98,2	25,6	39,2	31,0	21,2	41,0	41	11	15	Calme	SW 2	NW 1	0	2	2	0,0	Siroco le soir.
12	97,4	98,1	97,8	25,8	39,8	31,6	23,4	41,2	39	11	19	Calme	SW 3	SW 3	0	2	3	0,0	Siroco le soir.
13	97,4	99,1	98,9	27,2	39,4	30,8	25,0	40,0	30	12	22	NE 2	SW 4	SW 3	1	3	3	0,0	Siroco le soir.
14	97,7	98,7	00,2	26,4	37,2	30,0	26,0	39,0	30	17	24	N 2	NE 2	NE 2	2	2	3	0,0	Siroco le soir.
15	00,7	98,4	97,3	25,0	38,4	31,2	.	40,8	28	12	21	N 1	SW 3	SW 3	2	2	1	.	Siroco le soir.
16	97,7	96,6	99,5	25,6	39,0	32,0	24,2	41,0	20	15	14	E 1	SW 3	SW 2	1	2	2	.	Siroco le soir.
17	98,8	97,8	98,8	26,2	39,4	32,2	25,0	41,4	21	16	21	NW 1	SW 2	SW 2	1	3	2	0,0	Siroco le soir.
18	99,9	97,6	98,7	27,4	38,6	33,0	24,6	40,6	24	14	22	Calme	SW 2	SW 2	1	1	1	.	
19	99,0	98,5	96,9	26,8	39,0	32,0	24,2	40,0	21	12	17	E 1	SW 2	W 3	0	2	3	0,0	Siroco, tonnerre à 18 h.
20	98,3	97,1	97,9	26,6	39,2	31,0	24,6	40,8	22	19	23	NE 1	W 3	NW 2	1	3	3	.	Orage à 13 h.
21	99,1	98,2	98,8	26,2	38,8	31,2	25,0	40,0	32	19	24	W 1	W 2	W 2	1	1	2	5,4	
22	99,2	98,5	98,6	25,8	37,4	30,8	25,6	39,0	31	16	20	E 1	W 2	W 3	2	2	3	0,0	
23	00,3	00,2	00,4	25,0	36,4	28,8	23,8	37,0	36	15	18	N 2	E 2	E 2	1	1	0	.	
24	99,6	98,0	00,4	24,0	35,8	27,2	22,0	36,2	33	15	23	E 2	E 2	E 2	0	1	0	.	
25	98,3	97,2	97,2	23,6	34,2	25,4	21,0	35,0	33	14	57	E 2	W 3	N 2	0	2	3	8,3	Orage et grêle de 14 h. à 17 h.
26	97,7	96,3	96,6	22,6	33,8	24,8	20,2	35,0	51	19	59	E 1	NW 2	NW 3	0	2	5	.	Orage de 19 h. à 22 h.
27	96,4	95,6	95,9	21,8	34,2	24,6	20,2	35,0	66	19	59	S 1	NW 1	NW 2	1	1	4	13,1	Éclairs et tonnerre le soir.
28	96,1	97,6	98,4	22,4	33,4	23,8	20,2	35,6	60	21	57	Calme	N 1	Calme	0	0	0	5,8	
29	99,2	98,7	99,0	21,0	30,2	23,0	20,0	34,0	73	38	60	Calme	NE 1	Calme	0	0	0	.	
30	99,3	98,6	98,8	20,4	29,6	22,4	19,0	34,2	67	36	63	Calme	NE 1	Calme	0	0	0	.	
31	98,7	98,6	99,2	19,8	30,2	24,0	15,4	35,4	61	31	48	Calme	Calme	Calme	0	0	0	.	
Moy.	98,56	98,07	98,50	24,47	36,67	29,20	21,59	38,83	39,5	16,3	28,2	0,6	1,7	1,5	0,5	1,2	1,4	32,6	

Août 1893.

LAGHOUAT.

Longitude 0°31′ E. — Latitude 33°48′. — Altitude 748m.

DATES.	PRESSION (600 et 700 +).			TEMPÉRATURE.					HUMIDITÉ relative.			VENT. Direction et force.			NÉBULOSITÉ.			PLUIE.	REMARQUES.
	7h	13h	19h	7h	13h	19h	Min.	Max.	7h	13h	19h	7h	13h	19h	7h	13h	19h		
1	99,2	98,5	98,7	19,4	34,2	26,2	18,2	38,0	63	20	41	Calme	SW 2	Calme	0	0	0	.	Siroco le soir.
2	98,4	98,7	99,9	21,4	35,6	27,0	19,0	38,0	51	12	38	Calme	SW 1	Calme	0	0	0	.	
3	00,7	00,0	99,8	20,8	35,0	29,4	19,6	39,6	56	13	30	Calme	SW 1	Calme	2	1	1	.	Siroco le soir.
4	99,3	99,0	99,0	23,8	35,4	30,2	20,4	39,6	46	17	21	Calme	SW 2	SW 1	1	1	0	.	Siroco et poussière de sable le soir.
5	99,5	99,3	99,5	22,6	31,6	28,4	21,2	36,4	42	27	31	NW 2	NE 1	NE 1	0	0	0	.	
6	99,6	99,1	98,1	23,4	30,4	26,2	21,0	35,0	45	32	43	Calme	NE 1	Calme	0	0	0	.	
7	98,9	97,9	98,3	23,6	30,2	26,4	20,0	36,4	53	32	40	Calme	SW 1	Calme	0	0	0	.	Siroco le soir.
8	98,0	98,2	98,2	23,4	32,4	27,0	21,2	38,2	49	24	38	Calme	Calme	Calme	0	0	0	.	
9	97,8	97,9	97,3	22,0	32,0	27,0	20,4	38,6	59	26	38	Calme	Calme	Calme	0	0	0	.	Siroco.
10	98,4	98,3	97,5	22,0	33,2	28,2	21,0	38,8	61	23	32	Calme	SW 1	Calme	0	0	0	.	
11	98,7	98,3	98,2	23,6	33,2	29,0	21,4	38,8	50	24	28	Calme	NE 1	S 1	0	0	0	.	
12	98,3	98,1	98,0	22,0	32,4	29,2	20,4	38,8	56	22	26	Calme	Calme	NE 1	0	0	0	.	
13	98,1	97,7	97,6	22,4	35,6	30,0	21,2	38,0	52	12	23	Calme	NE 1	NE 1	0	0	0	.	
14	97,3	97,5	98,0	22,2	35,4	30,2	21,0	38,2	52	12	23	NE 1	Calme	SE 1	0	0	0	.	
15	98,3	97,3	99,2	23,0	35,6	30,0	21,0	38,4	47	11	24	Calme	Calme	NE 1	0	0	0	.	
16	99,7	99,7	99,8	23,2	35,6	30,0	21,0	38,2	47	11	25	Calme	NE 2	NE 2	0	2	3	5,4	Orage de 15 h. à 16.
17	00,2	99,9	00,1	23,2	30,2	28,2	21,0	35,2	56	32	39	NE 1	NE 2	NW 1	1	2	3	0,0	Tonnerre le soir.
18	00,1	99,8	99,8	21,2	30,4	24,2	18,6	34,4	74	32	59	Calme	NE 2	NE 1	3	2	3	0,0	Tonnerre le soir.
19	99,9	00,0	00,6	19,6	30,4	23,0	18,2	33,4	81	32	68	E 1	NE 2	NE 2	1	2	4	.	
20	01,0	00,3	00,3	20,2	29,2	23,2	18,6	33,2	83	36	65	Calme	NE 2	NE 2	2	2	3	12,4	Orage de 17 h. à 18 h.
21	00,0	99,5	00,0	21,0	29,8	23,0	18,4	34,0	75	36	70	Calme	NW 1	NW 1	1	2	2	0,0	Éclairs à 18 h.
22	00,2	97,8	00,3	19,4	32,4	29,2	17,2	36,4	81	23	32	Calme	Calme	SW 1	0	1	0	.	Siroco le soir.
23	01,1	00,8	00,9	22,4	33,4	29,0	20,2	37,0	60	19	31	Calme	SW 1	Calme	2	1	0	.	Siroco le soir.
24	01,6	01,0	01,1	22,4	34,2	29,6	21,0	38,8	60	18	29	Calme	Calme	SW 1	0	0	0	0,0	Siroco, éclairs.
25	01,5	01,0	00,7	24,4	35,0	30,2	22,0	37,6	50	15	26	Calme	SW 1	Calme	0	1	1	.	
26	00,6	00,0	99,3	23,0	35,2	29,0	20,2	37,0	60	16	30	Calme	SW 1	SW 2	0	1	2	0,0	Siroco le soir, tonnerre à 17 h.
27	99,0	98,2	97,9	22,2	35,4	29,4	15,4	38,0	74	16	28	Calme	SW 1	Calme	0	0	0	.	Siroco le soir.
28	97,5	97,2	97,5	22,4	35,0	29,4	16,0	38,2	71	17	28	Calme	SW 1	Calme	0	0	0	.	Siroco le soir.
29	98,0	98,0	98,3	21,6	34,6	30,0	17,2	38,4	77	11	25	Calme	SW 1	Calme	0	0	0	.	Siroco le soir.
30	97,6	98,1	97,3	22,0	35,6	30,2	18,2	37,4	66	12	26	Calme	Calme	SW 1	0	0	3	0,0	Orage à 18 h. 30.
31	96,3	96,7	98,1	23,4	34,4	29,0	18,2	37,0	58	14	30	Calme	Calme	SW 1	0	0	0	.	
Moy.	99,19	98,83	99,01	22,17	33,32	28,10	19,63	37,26	59,9	20,9	35,1	0,2	0,9	0,7	0,4	0,6	0,8	17,8	

Septembre 1893.

LAGHOUAT.

Longitude 0°31′ E. — Latitude 33°48′. — Altitude 748m.

DATES.	PRESSION (600 et 700 +).			TEMPÉRATURE.					HUMIDITÉ relative.			VENT. Direction et force.			NÉBULOSITÉ.			PLUIE.	REMARQUES.
	7h	13h	19h	7h	13h	19h	Min.	Max.	7h	13h	19h	7h	13h	19h	7h	13h	19h		
1	98,8	97,3	98,6	22,8	32,2	28,4	19,0	35,4	64	12	26	N 2	Calme	NE 1	0	1	1	.	
2	99,4	98,5	98,3	21,8	32,2	28,4	16,4	36,2	70	12	26	NE 1	NE 1	Calme	0	0	1	.	
3	98,9	98,3	97,1	21,8	34,6	28,0	17,4	36,4	70	14	28	Calme	SE 1	SE 2	0	1	2	1,2	Orage à 15 h.
4	98,4	98,0	99,4	23,2	35,6	29,0	18,4	39,2	62	13	26	Calme	SW 1	SW 2	1	1	2	0,0	Siroco, tonnerre à 14 h. 30.
5	99,3	99,0	99,4	22,8	33,2	28,4	19,0	35,4	66	11	28	Calme	SE 1	SE 2	2	1	2	.	
6	99,6	99,6	00,4	21,6	34,4	28,6	18,0	37,2	72	16	27	Calme	NE 1	E 3	0	1	2	.	Éclairs de 19 h. à 22 h.
7	00,9	00,6	00,6	22,2	34,4	26,6	18,0	37,4	68	19	36	NE 1	NE 1	Calme	0	0	0	.	
8	00,8	00,5	00,4	22,2	34,0	26,4	20,2	37,6	68	19	38	Calme	SW 1	SW 2	0	0	0	.	
9	00,6	00,3	00,3	23,0	33,6	26,8	21,0	37,0	59	21	34	NE 1	SW 1	Calme	0	1	0	.	
10	99,6	99,3	99,3	23,0	33,2	27,0	20,4	37,0	60	23	35	NE 2	SW 1	Calme	0	1	0	.	
11	99,4	99,3	99,5	23,4	33,4	27,4	21,2	38,2	59	23	33	NE 1	SW 2	NW 2	1	0	0	.	
12	00,4	00,1	99,9	23,6	33,6	27,2	18,0	38,4	56	23	33	NE 1	SW 2	NW 2	0	1	1	.	
13	00,2	99,9	99,9	23,0	33,8	27,4	18,0	38,0	59	21	32	Calme	SW 1	SW 1	1	0	1	.	
14	00,0	99,7	00,1	22,2	33,0	27,4	18,0	38,4	66	23	33	Calme	SW 1	SW 1	1	0	2	.	
15	00,4	00,1	00,5	21,6	33,2	25,2	17,4	37,2	69	23	43	Calme	Calme	NW 1	0	0	0	.	
16	00,6	00,1	00,3	19,4	33,2	25,2	16,2	37,4	77	23	43	Calme	Calme	SW 1	0	0	0	.	
17	99,6	98,2	97,4	19,4	32,0	24,4	16,2	35,0	77	26	48	Calme	SW 1	Calme	0	1	0	.	Siroco le soir.
18	96,7	96,4	96,5	17,2	32,0	25,0	15,0	37,0	74	26	45	Calme	SW 1	SW 1	0	1	0	.	Siroco le soir.
19	96,9	97,2	97,7	20,0	32,4	26,4	16,2	37,0	58	25	39	Calme	SW 1	SW 1	0	2	2	.	Siroco le soir.
20	98,6	96,8	97,1	19,8	32,4	25,4	16,4	37,0	74	25	44	Calme	SW 1	SW 1	0	2	2	.	Siroco le soir.
21	96,9	96,8	96,9	20,8	32,4	24,8	16,4	37,4	68	25	47	Calme	SW 1	Calme	1	1	1	.	Siroco le soir.
22	97,6	97,2	97,6	20,6	32,4	25,6	16,6	36,4	68	25	43	Calme	SW 1	Calme	0	1	1	.	Siroco le soir.
23	97,7	97,2	97,6	20,2	32,4	25,6	17,0	36,4	73	25	43	Calme	SW 1	Calme	2	1	0	.	
24	98,2	97,6	98,2	20,2	31,6	26,6	17,0	36,0	73	28	38	E 1	Calme	Calme	0	1	0	.	
25	98,9	98,4	98,9	19,4	31,4	27,2	16,4	36,0	79	28	35	Calme	SW 2	Calme	0	1	0	.	
26	98,5	97,9	98,7	18,4	31,4	27,2	15,2	36,0	79	28	35	Calme	Calme	W 1	0	1	0	.	
27	00,1	99,6	00,7	18,4	30,0	26,4	15,2	34,6	79	33	39	Calme	Calme	W 1	0	0	0	.	
28	01,6	01,8	00,8	17,6	26,4	24,2	15,4	31,2	84	50	51	Calme	SW 2	SE 1	0	2	2	.	
29	01,3	00,4	99,9	20,0	27,2	25,0	16,4	35,0	74	46	48	Calme	Calme	SW 1	1	0	1	.	
30	99,1	98,2	97,7	19,8	32,4	26,0	16,0	35,0	74	27	44	Calme	SW 2	SW 2	1	1	1	.	Siroco le soir.
Moy.	99,30	98,81	98,99	20,98	32,47	26,57	17,40	36,55	69,3	23,8	37,3	0,3	0,9	1,0	0,4	0,8	0,8	1,2	

Octobre 1893.

LAGHOUAT.

Longitude 0°31′ E. — Latitude 33°48′. — Altitude 748m.

DATES.	PRESSION (600 et 700 +).			TEMPÉRATURE.					HUMIDITÉ relative.			VENT. Direction et force.			NÉBULOSITÉ.			PLUIE.	REMARQUES.
	7h	13h	19h	7h	13h	19h	Min.	Max.	7h	13h	19h	7h	13h	19h	7h	13h	19h		
1	97,5	96,4	95,8	19,6	32,0	24,2	17,0	34,0	72	27	54	Calme	SE 1	SE 2	0	1	1	.	
2	99,7	98,9	99,2	18,0	22,0	19,0	15,0	26,0	80	56	75	NE 1	NW 1	NW 2	1	1	1	.	
3	00,1	98,8	99,2	11,4	24,2	19,2	10,2	27,8	83	44	77	Calme	NW 1	NW 2	0	1	1	.	Léger brouillard à 18 h.
4	99,2	98,7	98,7	9,8	26,2	19,8	8,4	29,8	79	50	57	Calme	SW 1	SW 1	0	0	0	.	
5	98,7	98,7	00,0	10,4	27,0	19,8	9,6	31,8	80	45	50	Calme	Calme	SW 1	0	0	0	.	Siroco.
6	01,1	99,7	00,0	13,0	27,6	19,6	12,2	32,2	70	42	60	Calme	Calme	Calme	0	0	0	.	
7	99,5	98,7	98,0	11,4	27,6	19,4	9,2	32,0	81	42	56	Calme	SW 1	Calme	0	0	0	.	
8	97,4	96,8	97,6	12,0	27,6	20,6	10,4	33,0	76	42	59	Calme	SW 1	SW 1	0	0	0	.	
9	98,2	98,2	99,9	13,2	27,6	20,0	11,4	32,4	80	42	57	Calme	Calme	E 1	1	1	1	.	
10	01,3	01,1	01,9	15,2	27,6	19,4	12,0	33,0	76	42	60	Calme	SW 1	SW 1	0	1	1	.	Siroco.
11	02,6	01,7	01,9	12,2	27,2	19,6	10,2	32,4	79	44	56	Calme	SW 1	SW 1	0	0	0	.	Siroco.
12	01,5	00,9	01,2	13,4	27,4	20,0	10,6	32,2	80	43	58	Calme	W 1	W 1	0	0	0	.	
13	01,1	01,0	01,6	13,2	27,6	19,8	11,0	32,0	80	43	49	Calme	W 1	Calme	0	0	0	.	
14	02,3	02,2	01,4	11,2	29,6	20,2	10,4	33,2	83	35	54	Calme	SW 2	W 1	0	2	1	.	
15	01,2	00,8	01,2	13,2	30,0	19,6	12,0	32,2	68	33	52	Calme	SW 1	NW 1	0	1	1	.	
16	01,7	01,3	01,5	12,0	29,4	19,0	11,4	31,0	76	36	58	NW 1	NW 1	Calme	0	1	1	.	
17	01,9	00,9	00,1	10,4	29,6	20,2	8,0	29,6	74	36	58	Calme	NW 1	NW 1	1	1	1	.	
18	00,0	99,3	99,7	13,0	29,6	18,2	11,2	29,8	68	36	60	NW 2	NW 1	NW 1	0	1	1	.	
19	99,6	99,1	98,3	13,4	25,4	20,0	12,0	28,2	73	57	60	Calme	NW 2	NW 1	0	2	2	0,0	Éclairs à 18 h. 30.
20	99,2	98,4	99,3	14,2	23,0	17,6	12,0	25,0	55	64	65	Calme	N 1	N 2	1	1	1	.	
21	99,6	99,9	00,6	12,2	24,0	17,4	9,0	25,6	67	57	59	N 1	N 1	N 1	0	1	0	.	
22	01,5	01,0	01,6	11,2	25,6	16,0	9,2	.	80	49	69	N 1	Calme	NE 1	0	0	0	.	
23	02,2	01,4	01,5	10,0	25,2	14,8	8,4	.	64	46	62	Calme	NE 1	Calme	0	0	0	.	
24	01,4	01,0	02,5	6,2	20,0	13,6	5,0	25,0	79	53	60	Calme	NE 1	Calme	0	0	0	.	
25	04,4	03,0	03,3	7,0	.	13,8	6,0	25,0	69	41	60	Calme	SW 1	SE 1	0	0	0	.	
26	03,2	02,0	01,5	8,2	22,4	15,0	6,8	25,0	57	50	66	Calme	W 1	W 1	0	1	2	.	
27	01,0	00,1	99,5	10,0	23,4	14,6	7,8	26,0	60	65	55	Calme	SW 1	SW 1	0	1	1	.	
28	99,2	98,1	99,7	8,2	21,6	12,4	7,2	25,0	67	45	74	Calme	SW 1	SW 1	1	2	2	.	
29	00,1	99,1	99,1	9,0	20,8	12,8	8,2	24,4	63	47	57	Calme	NW 1	NW 1	1	2	2	0,0	
30	98,6	97,1	95,4	9,2	20,0	13,0	8,0	27,0	76	41	73	SW 1	NW 1	SW 1	2	0	1	.	Éclairs à 21 h.
31	95,4	93,9	94,0	9,8	20,6	14,2	8,0	27,4	71	45	37	Calme	SW 2	SW 1	1	1	1	.	Siroco le soir.
Moy.	00,34	99,62	99,85	11,65	25,62	17,83	9,93	29,06	73,1	45,1	59,6	0,2	1,0	0,9	0,3	0,7	0,7	0,0	

Novembre 1893.

LAGHOUAT.

Longitude 0°31′ E. — Latitude 33°48′. — Altitude 748m.

DATES.	PRESSION (600 et 700 +). 7h	13h	19h	TEMPÉRATURE. 7h	13h	19h	Min.	Max.	HUMIDITÉ relative. 7h	13h	19h	VENT. Direction et force 7h	13h	19h	NÉBULOSITÉ. 7h	13h	19h	PLUIE.	REMARQUES.
1	93,9	93,2	93,4	12,0	24,2	13,2	10,0	27,2	69	47	64	NE 1	Calme	NW 1	1	0	2	0,0	
2	.	.	.	10,2	24,8	14,2	9,0	27,0	76	42	57	E 1	NW 1	NW 1	0	1	2	.	
3	.	.	97,0	10,0	25,0	14,0	8,2	26,2	74	39	61	E 1	NW 1	NW 1	0	1	2	.	
4	98,9	98,4	98,7	9,8	24,0	15,0	8,0	26,2	71	46	60	N 1	NW 1	NW 1	2	1	2	.	
5	97,6	97,0	98,2	9,8	25,0	16,4	9,0	27,2	71	45	54	NW 1	NW 1	NW 1	2	1	2	0,0	
6	98,5	97,8	97,8	11,2	24,2	15,4	10,4	27,4	71	39	60	Calme	SW 1	Calme	0	1	1	.	
7	96,9	95,0	94,4	9,8	26,2	13,6	8,2	.	64	43	75	SW 1	SW 1	SW 1	1	0	1	.	Siroco le soir.
8	93,8	91,9	92,4	10,2	24,2	14,2	9,0	25,0	67	39	57	SW 1	SW 1	SW 1	0	0	1	0,0	Éclairs à 20 h.
9	92,1	92,0	94,4	10,0	22,2	13,0	9,0	24,0	67	51	77	NE 3	NE 1	NE 1	0	0	0	.	
10	96,0	96,6	98,4	7,2	20,4	10,8	5,2	24,2	74	51	68	Calme	N 1	Calme	0	1	1	.	
11	99,1	98,1	98,8	8,4	22,6	11,8	6,0	24,0	67	56	60	NW 1	NW 1	NW 1	1	1	1	.	Éclairs et tonnerre à 20 h.
12	.	.	.	9,2	19,2	14,0	7,0	23,2	68	61	65	SW 1	SW 1	SW 1	1	0	1	0,0	Siroco le soir.
13	.	.	.	10,0	19,0	10,2	8,0	23,0	76	64	79	Calme	W 1	Calme	0	0	1	.	
14	.	.	99,6	9,8	18,8	13,0	8,2	23,0	76	56	68	Calme	E 1	Calme	1	0	1	.	
15	00,9	00,2	00,6	9,6	19,2	11,2	8,4	23,0	74	61	73	Calme	W 1	Calme	0	0	1	.	
16	00,2	99,1	00,0	10,2	21,4	15,0	9,0	25,0	76	56	54	Calme	SW 1	SW 1	2	2	2	.	
17	99,7	98,3	97,7	13,2	19,6	14,8	10,4	24,4	66	58	56	S 1	NW 2	NW 2	2	2	2	.	
18	96,1	94,3	94,6	12,0	18,6	12,6	10,2	24,6	76	62	68	NW 2	NW 2	NW 3	2	1	0		
19	93,8	93,5	94,0	9,2	15,6	11,4	8,2	17,2	81	64	69	NW 2	NW 2	NW 1	0	0	1	.	
20	93,6	94,3	95,4	8,4	13,2	9,2	7,2	15,2	78	75	74	W 1	W 1	W 1	0	0	0	.	
21	97,0	97,0	97,5	2,2	13,8	8,8	1,0	16,4	79	69	63	Calme	W 1	W 1	0	1	3	.	
22	98,2	96,9	95,0	5,4	10,4	7,0	3,0	12,4	91	72	79	NE 1	NE 1	NE 1	3	2	1	11,2	
23	94,6	94,1	99,1	4,4	11,0	6,2	2,0	12,2	80	75	82	E 2	E 1	S 1	1	1	1	.	
24	93,4	94,1	97,2	3,0	10,4	4,8	1,0	12,2	83	60	74	NW 1	NW 1	NW 2	0	1	1	.	
25	00,9	01,1	02,1	2,6	12,6	4,6	1,0	.	85	63	78	N 1	N 1	N 1	2	1	0	0,0	Neige à 7 h.
26	02,8	01,1	00,4	0,8	11,2	3,2	- 1,6	12,2	85	63	93	Calme	N 1	Calme	0	0	0	.	Gelée blanche.
27	99,8	99,7	00,4	- 1,0	9,2	4,0	- 2,6	12,4	96	68	80	Calme	W 1	Calme	0	0	0	.	Gelée blanche.
28	00,7	00,1	99,1	1,8	11,0	6,2	- 2,0	12,2	93	63	82	Calme	N 1	Calme	2	2	3	0,0	Gelée blanche.
29	98,2	97,1	97,3	7,2	13,0	11,2	6,0	14,8	83	53	63	Calme	N 1	Calme	3	2	1	6,4	
30	96,6	97,1	98,1	8,0	13,2	10,0	7,0	15,6	69	57	67	Calme	S 1	Calme	0	1	1	.	
Moy.	97,83	97,20	97,70	7,82	18,11	10,97	6,11	20,63	76,2	56,6	68,7	0,8	1,1	0,8	0,8	0,8	1,2	17,6	

Décembre 1893.

LAGHOUAT.

Longitude 0°31′ E. — Latitude 33°48′. — Altitude 748m.

DATES.	PRESSION (600 et 700 +). 7h	13h	19h	TEMPÉRATURE. 7h	13h	19h	Min.	Max.	HUMIDITÉ relative. 7h	13h	19h	VENT. Direction et force. 7h	13h	19h	NÉBULOSITÉ. 7h	13h	19h	PLUIE.	REMARQUES.
1	98,8	98,9	99,2	2,2	14,2	6,8	- 1,0	15,8	82	55	77	Calme	SW 1	Calme	0	1	1	.	Gelée blanche.
2	99,7	99,1	98,9	1,8	16,2	10,2	- 1,2	17,2	93	79	74	Calme	Calme	SW 1	1	1	1	.	Gelée blanche.
3	98,6	98,2	97,4	4,2	15,0	12,4	2,0	17,6	74	68	85	Calme	SW 1	SW 1	1	0	1	.	
4	96,7	96,0	96,0	7,0	14,8	12,6	4,2	16,2	85	62	72	Calme	NE 1	W 1	3	0	1	.	
5	95,2	94,1	94,1	8,8	14,0	11,2	7,0	15,2	71	67	83	W 1	W 2	W 1	1	1	1	.	
6	93,6	93,1	93,2	7,4	10,8	11,0	6,2	15,0	80	69	82	W 2	W 1	NW 1	2	1	1	.	
7	92,4	92,5	92,4	5,2	10,0	6,2	4,0	11,2	81	74	82	NW 2	NW 2	W 1	2	1	1	.	
8	92,7	91,1	95,2	5,2	10,0	5,4	3,0	11,0	66	74	78	W 2	W 1	NW 1	1	1	0	.	
9	96,2	96,6	97,0	- 1,2	11,0	6,0	- 3,2	13,0	96	61	74	Calme	NW 1	NW 1	0	0	0	.	Gelée blanche.
10	97,2	97,1	99,2	- 1,0	11,0	6,0	- 2,0	14,2	84	61	76	NW 1	NW 1	W 1	0	0	0	.	Gelée blanche.
11	99,8	99,7	99,6	- 1,4	14,0	7,4	- 1,6	15,2	96	35	64	W 1	W 1	Calme	0	0	1	.	Gelée blanche.
12	99,6	00,9	01,3	2,0	13,8	7,8	- 1,0	15,0	78	53	57	Calme	S 1	SW 1	2	1	1	.	Gelée blanche.
13	02,5	02,1	02,1	5,2	13,6	8,0	2,0	15,2	69	50	46	N 2	N 1	Calme	0	0	0	.	
14	01,6	01,4	01,3	2,2	14,8	11,0	0,0	17,2	93	49	87	Calme	SW 1	Calme	0	1	2	.	
15	00,6	00,7	01,0	7,2	14,0	11,4	5,0	15,2	91	65	86	N 1	N 1	N 2	2	2	3	.	
16	01,4	00,0	99,0	7,4	13,0	10,8	7,0	.	98	96	100	N 3	N 2	N 1	3	3	3	41,4	Brouillard le matin.
17	98,6	98,6	98,4	7,2	9,4	8,0	7,0	11,0	100	79	100	N 1	N 2	N 2	3	3	3	32,2	
18	98,4	98,1	98,1	4,2	9,6	7,8	2,0	10,0	90	71	89	Calme	N 1	N 1	2	3	3	6,8	
19	97,3	97,7	98,3	4,0	10,2	7,4	3,0	14,0	97	70	74	Calme	S 1	Calme	3	2	2	6,2	
20	98,7	98,6	98,7	2,8	14,0	8,4	2,0	.	82	61	78	Calme	SW 1	SW 1	2	2	2	.	
21	98,6	98,0	97,9	3,0	12,6	10,2	2,4	15,2	76	77	74	W 1	W 1	W 1	2	1	1	.	
22	99,1	98,0	99,1	5,2	10,2	8,4	3,0	11,4	78	72	70	NW 4	NW 4	NW 2	0	1	1	.	
23	00,5	00,0	00,1	3,4	11,2	8,6	2,0	12,2	80	63	68	NW 1	NW 1	Calme	0	0	0	.	
24	00,5	00,6	00,9	3,2	10,4	8,8	2,4	14,6	83	68	76	NW 1	NW 1	Calme	0	0	0	.	
25	01,1	02,0	03,2	1,2	12,4	8,4	.	15,2	100	54	78	NW 1	NW 1	NW 1	0	0	0	.	
26	04,6	04,3	04,3	- 0,8	12,2	8,6	- 2,4	15,2	96	74	81	Calme	NW 1	Calme	0	0	0	.	Gelée blanche.
27	03,4	02,9	02,3	0,0	13,4	10,0	- 2,0	15,0	100	58	67	Calme	W 1	Calme	0	0	0	.	Gelée blanche.
28	01,6	01,3	00,9	- 1,8	12,2	9,6	- 4,2	14,0	96	61	69	Calme	NW 1	Calme	0	2	2	.	Gelée blanche.
29	00,4	01,1	01,4	3,8	13,2	7,8	2,2	15,0	70	57	78	Calme	NE 1	Calme	2	1	0	.	
30	03,1	02,6	02,7	- 2,0	12,4	5,2	- 4,8	14,0	100	52	72	Calme	S 1	Calme	0	0	0	.	Gelée blanche.
31	02,6	00,4	00,5	- 2,2	12,6	6,2	- 4,8	.	100	57	67	Calme	S 1	Calme	0	1	0	.	Gelée blanche.
Moy.	99,20	98,99	99,15	3,01	12,46	8,63	1,24	14,26	86,6	64,3	76,3	0,8	1,2	0,7	1,0	0,9	1,0	86,6	

Janvier 1893. **GHARDAÏA.**

Longitude 1°20′ E. — Latitude 32°35′. — Altitude 520m.

DATES.	PRESSION (700 +).			TEMPÉRATURE.					HUMIDITÉ relative.			VENT. Direction et force.			NÉBULOSITÉ.			PLUIE.	REMARQUES.
	7h	13h	19h	7h	13h	19h	Min.	Max.	7h	13h	19h	7h	13h	19h	7h	13h	19h		
1	08,6	08,8	10,0	11,0	16,6	13,6	5,0	17,0	65	46	52	SW 8	W 5	W 4	6	7	5	.	
2	12,4	13,1	13,5	10,6	17,6	14,8	6,0	18,0	74	51	32	W 2	NW 2	NW 2	3	5	7	.	
3	15,7	15,3	16,5	8,4	17,4	13,4	5,0	18,0	84	47	56	S 1	NW 2	NW 1	1	3	3	.	
4	16,3	16,1	17,2	6,8	11,4	7,4	4,0	12,0	94	39	57	NW 1	N 1	N 1	1	0	0	.	
5	17,6	16,8	17,6	4,4	12,0	8,2	0,0	12,0	17	33	50	SW 2	NW 3	NW 2	0	0	0	.	Gelée blanche.
6	17,7	16,3	16,7	3,6	13,6	9,2	0,0	14,0	28	34	46	NW 1	W 1	SW 1	0	1	0	.	Gelée blanche.
7	16,8	15,9	16,1	3,0	14,8	10,2	2,0	16,0	38	30	44	Calme	S 1	S 1	2	2	1	.	Gelée blanche.
8	15,3	14,7	14,1	8,2	17,8	13,4	6,0	18,0	57	16	44	S 1	S 2	S 1	7	2	2	.	
9	13,6	12,4	12,8	9,4	18,4	16,0	6,0	19,0	44	23	45	NW 2	W 6	SW 4	1	5	3	.	
10	13,0	12,9	13,5	9,4	16,8	14,6	7,0	18,0	63	37	44	W 4	NW 5	NW 4	0	0	1	.	
11	13,5	12,5	11,5	8,6	15,8	10,0	6,0	17,0	65	35	52	W 2	W 8	W 5	0	1	3	.	
12	10,6	09,1	09,3	7,0	18,4	14,6	5,0	19,0	79	35	55	W 1	S 6	SW 2	1	3	0	.	
13	12,5	13,3	15,5	10,6	16,6	13,6	7,0	17,0	51	32	42	NW 5	NW 5	NW 1	0	1	0	.	
14	17,5	17,3	17,3	6,0	14,6	13,2	5,0	15,0	76	35	43	NW 1	W 5	W 7	3	4	6	.	
15	15,9	14,9	12,1	6,4	16,4	13,4	5,0	17,0	76	26	42	NW 1	SW 8	SW 4	1	1	0	.	
16	11,3	11,4	12,6	7,2	10,4	7,2	5,0	11,0	58	24	16	NW 3	NW 5	NW 1	3	5	2	.	Tempête de sable le soir.
17	13,3	11,1	11,1	1,8	9,4	8,4	.	10,0	78	37	42	S 2	NW 8	NW 9	1	7	4	.	
18	12,7	12,7	14,0	6,0	11,2	7,8	.	12,0	50	26	48	SW 5	NE 10	NE 8	3	8	2	.	
19	15,7	15,9	17,5	4,6	9,0	5,6	.	9,0	32	25	46	N 9	N 10	N 6	0	0	0	.	
20	18,3	18,9	20,9	1,8	10,0	8,2	.	11,0	100	37	44	N 8	N 6	N 4	0	5	1	.	
21	23,9	24,5	25,1	5,0	10,6	8,0	.	11,0	42	31	41	W 2	NW 3	NW 2	0	0	0	.	
22	24,9	24,3	23,9	3,0	13,8	10,0	.	14,0	59	29	39	NW 1	N 1	Calme	0	0	0	.	
23	24,0	24,2	23,9	2,4	13,4	10,2	.	15,0	72	32	48	N 1	NE 1	SE 1	0	0	0	.	Gelée blanche.
24	23,3	23,2	24,2	5,0	17,4	12,2	.	.	42	34	33	N 3	N 3	N 1	0	0	0	.	
25	25,2	23,8	23,8	3,6	15,2	10,0	.	16,0	23	47	55	N 1	S 1	SE 1	0	3	4	.	
26	23,0	21,4	20,0	3,0	15,2	9,6	.	16,0	23	40	56	NW 1	NW 1	S 1	2	1	2	.	
27	19,8	19,8	19,8	3,6	17,2	11,4	.	18,0	17	21	31	W 1	W 1	S 1	0	0	0	.	Gelée blanche.
28	20,4	20,6	20,8	3,4	17,0	11,2	.	18,0	34	38	43	W 1	S 1	S 1	2	4	4	.	Halo lunaire le soir.
29	21,0	20,8	20,8	7,0	12,6	10,6	.	13,0	61	32	38	S 1	E 2	E 2	8	9	9	.	
30	22,0	22,7	23,7	7,4	11,2	10,6	.	12,0	66	59	54	E 2	E 3	NE 3	7	10	7	.	
31	27,2	26,9	27,1	5,0	15,2	11,2	.	16,0	78	36	50	N 1	NE 2	E 1	0	1	0	.	
Moy.	17,53	17,15	17,51	5,91	14,35	10,90	.	15,06	56,3	34,4	44,8	2,4	3,8	2,6	1,7	2,8	2,1	0,0	

Février 1893. **GHARDAÏA.**

Longitude 1°20′ E. — Latitude 32°35′. — Altitude 520m.

DATES.	PRESSION (700+).			TEMPÉRATURE.					HUMIDITÉ relative.			VENT. Direction et force			NÉBULOSITÉ.			PLUIE.	REMARQUES.
	7h	13h	19h	7h	13h	19h	Min.	Max.	7h	13h	19h	7h	13h	19h	7h	13h	19h		
1	28,1	27,1	26,5	4,0	16,4	12,0	.	17,0	13	33	43	NW 1	E 1	SE 1	0	1	0	.	
2	25,7	25,5	25,1	5,6	16,2	12,2	.	17,0	52	31	39	NW 2	NE 2	Calme	0	0	0	.	
3	24,5	24,1	21,9	4,6	17,6	13,0	.	19,0	59	23	23	W 1	S 1	S 2	0	0	0	.	
4	19,3	18,4	18,6	8,6	18,6	13,4	.	20,0	35	20	32	W 2	N 2	N 1	0	2	1	.	
5	20,5	19,8	20,6	8,4	15,6	13,0	6,0	17,0	48	33	33	NE 3	NE 5	NE 4	0	4	5	.	
6	24,3	24,7	25,5	5,2	12,6	7,6	5,0	13,0	60	26	43	NE 2	NE 3	NE 2	3	5	0	.	
7	26,5	25,7	25,7	2,8	10,4	7,4	1,0	11,0	53	22	27	N 1	NE 1	E 1	0	0	0	.	Gelée blanche.
8	26,8	26,2	26,2	3,2	11,0	7,0	2,0	11,0	42	28	57	NE 1	NE 1	E 1	0	5	0	.	
9	24,4	22,8	21,8	4,0	15,0	11,4	2,0	16,0	32	18	20	NW	SW 2	SW 5	0	1	0	.	
10	23,4	24,3	24,7	7,0	14,6	9,6	6,0	15,0	52	26	38	NW 4	NW 2	NW 1	0	0	0	.	
11	24,5	23,3	23,9	6,4	19,6	13,0	3,0	20,0	43	14	35	NW 1	NW 1	N 1	1	1	0	.	
12	24,3	23,1	22,4	6,0	21,2	13,4	5,0	23,0	50	14	38	NW 1	N 2	N 1	0	2	0	.	
13	21,4	20,4	19,8	7,6	21,2	13,0	5,0	23,0	51	20	37	NW 1	SE 1	SE 1	2	4	2	.	
14	20,4	18,8	19,0	6,0	16,0	13,0	4,0	19,0	62	27	31	NW 1	SE 2	E 1	2	3	1	.	
15	19,6	18,0	18,2	7,2	18,0	14,0	5,0	19,0	50	20	22	NW 1	SE 1	SE 1	3	3	3	.	
16	18,6	19,9	19,5	7,6	14,4	12,6	7,0	16,0	51	25	30	N 2	NE 1	NE 1	4	7	6	.	
17	22,9	23,4	22,6	8,0	16,4	12,6	7,0	17,0	55	33	32	NE 4	NE 2	NE 2	2	2	3	0,0	
18	24,6	24,2	24,6	7,4	13,8	11,4	7,0	15,0	57	49	35	NE 2	NE 2	NE 1	4	7	4	.	Arc-en-ciel à 17 h.
19	24,6	22,4	22,6	5,0	17,4	12,0	3,0	18,0	57	27	37	NW 1	SE 1	SE 1	0	3	2	.	
20	21,6	20,1	20,4	7,6	16,8	13,0	7,0	18,0	43	21	25	SW 2	SW 6	W 2	1	6	3	.	
21	20,6	18,9	17,5	8,4	16,0	15,0	7,0	18,0	50	36	30	NW 4	NW 6	SW 3	3	5	4	.	
22	16,5	15,0	15,0	12,4	22,0	17,4	11,0	23,0	46	17	17	NW 2	W 9	NW 3	6	4	3	.	Tempête de sable de 10 h. à 16 h.
23	17,2	16,1	15,9	10,6	20,4	12,4	9,0	22,0	63	26	50	SW 1	SW 1	S 1	3	3	0	.	
24	14,4	12,2	11,4	10,8	25,4	22,2	10,0	26,0	53	12	10	S 1	S 8	S 5	2	4	7	.	Brouillard le matin, halo lunaire.
25	15,0	14,6	14,8	12,0	24,0	19,4	11,0	25,0	54	14	18	W 1	W 1	SW 1	0	0	1	.	Halo lunaire.
26	15,0	12,6	13,3	12,4	24,6	16,0	11,0	26,0	52	12	32	SW 1	W 1	W 1	8	5	6	.	Halo lunaire.
27	16,2	15,5	16,5	12,0	25,4	19,2	10,0	27,0	49	18	26	W 1	NE 1	NE 1	2	2	0	.	
28	19,5	20,0	21,3	12,8	22,0	17,4	12,0	24,0	47	16	29	NE 2	NE 2	NE 1	0	5	4	.	
Moy.	21,44	20,61	20,55	7,63	17,95	13,34	6,18	19,11	49,2	23,6	31,8	1,8	2,2	1,6	1,6	3,0	2,0	0,0	

Mars 1893.

GHARDAÏA.

Longitude 1°20′ E. — Latitude 32°35′. — Altitude 520m.

DATES.	PRESSION (700 +).			TEMPÉRATURE.					HUMIDITÉ relative.			VENT. Direction et force.			NÉBULOSITÉ.			PLUIE.	REMARQUES.
	7h	13h	19h	7h	13h	19h	Min.	Max.	7h	13h	19h	7h	13h	19h	7h	13h	19h		
1	23,0	21,9	21,7	11,4	19,4	18,0	10,0	20,0	52	18	20	NE 2	NE 2	NE 1	4	0	3	.	
2	23,3	22,1	21,1	10,4	21,4	17,4	9,0	22,0	48	18	27	NE 3	NE 2	NE 2	2	1	2	.	
3	20,6	19,4	20,0	12,2	22,2	18,4	11,0	23,0	48	10	21	W 2	NE 6	NE 1	2	1	0	.	
4	20,3	18,7	18,0	11,4	22,0	19,4	10,0	24,0	48	24	24	W 1	NW 2	NW 1	0	0	0	.	
5	19,4	19,0	19,6	12,0	25,4	18,0	10,0	26,0	47	11	23	NW 1	SE 1	SE 1	0	2	0	.	
6	20,6	19,2	18,2	10,0	25,0	20,6	8,0	27,0	55	14	36	SW 1	S 1	S 1	1	2	3	.	
7	17,3	16,8	17,7	14,0	25,4	21,0	12,0	27,0	41	21	14	NW 2	SE 1	SE 2	2	0	0	.	
8	22,2	22,5	22,3	12,0	21,0	16,0	10,0	21,0	43	27	32	SE 1	S 2	SE 1	3	5	2	.	
9	21,1	18,8	17,6	10,2	23,8	20,0	8,0	26,0	41	22	18	SE 1	NW 2	SW 1	2	1	0	.	
10	18,4	18,1	19,2	13,6	25,0	19,2	11,0	26,0	34	18	17	W 1	SE 1	SE 1	0	0	2	.	
11	21,2	19,8	19,6	11,4	23,8	17,8	10,0	25,0	41	25	21	W 1	E 1	E 1	0	0	0	.	
12	20,0	20,0	20,0	11,0	24,0	19,0	8,0	25,0	45	19	26	NW 1	SE 1	SE 2	0	4	4	.	
13	19,5	19,1	18,5	13,0	19,0	17,0	12,0	21,0	35	30	23	E 2	E 1	E 3	7	8	6	.	
14	15,7	13,8	14,8	12,8	24,0	18,0	12,0	25,0	36	19	16	E 1	SE 1	SE 1	8	8	1	0,0	
15	16,0	16,1	16,7	12,4	26,0	21,0	11,0	27,0	33	13	17	NW 1	N 2	W 1	6	3	2	.	
16	18,7	18,2	18,4	13,6	26,4	21,0	11,0	30,0	50	17	34	NW 1	S 1	S 1	1	4	0	.	
17	19,6	18,6	17,6	14,0	26,0	22,4	12,0	27,0	43	12	21	SW 3	S 1	S 1	7	8	2	.	
18	16,3	15,7	15,1	16,6	27,6	23,0	15,0	29,0	46	28	26	S 1	S 2	S 5	3	4	2	0,0	Éclairs le soir.
19	14,7	13,6	12,0	17,0	24,2	17,2	16,0	27,0	52	32	57	W 1	E 2	E 3	5	6	7	.	
20	17,0	18,5	19,2	10,0	11,4	11,2	9,0	13,0	89	91	85	E 6	E 5	E 3	7	9	7	8,0	Orage.
21	21,3	21,3	20,6	7,6	16,0	13,4	6,0	17,0	91	29	34	E 4	SE 4	SE 4	3	5	8	.	
22	18,2	17,0	17,6	9,4	16,4	12,0	7,0	18,0	46	28	37	SE 2	E 2	E 3	8	6	7	.	
23	16,8	16,4	18,2	10,6	17,6	14,0	8,0	19,0	44	23	30	E 1	SE 4	SE 3	5	8	4	.	
24	19,2	18,6	18,8	10,0	17,0	14,4	8,0	19,0	55	34	30	SE 2	E 2	E 1	3	3	2	0,0	
25	19,2	18,2	18,4	10,8	19,0	13,2	9,0	22,0	50	20	35	E 1	E 1	E 1	5	5	0	.	
26	18,3	16,7	16,0	10,8	22,4	18,6	8,0	24,0	54	14	25	E 3	SW 3	SW 2	2	5	8	.	
27	16,7	16,5	15,7	13,8	23,4	20,0	12,0	26,0	49	28	40	S 1	W 1	S 1	2	5	2	0,0	
28	17,0	15,7	13,5	12,0	27,4	22,6	10,0	28,0	54	12	16	SW 1	SE 2	SE 4	3	3	2	.	
29	12,5	10,2	10,1	14,8	27,0	22,0	13,0	30,0	33	15	17	S 1	S 1	W 1	5	3	2	0,0	
30	10,9	09,7	11,2	15,0	25,0	21,8	11,0	27,0	43	16	21	W 1	S 7	W 1	3	4	0	.	
31	17,0	16,2	17,4	13,0	23,4	14,0	11,0	25,0	59	17	37	W 2	SW 4	SW 2	3	6	2	.	Éclairs le soir.
Moy.	18,45	17,63	17,57	12,15	22,50	18,12	10,26	24,06	48,5	22,7	28,4	1,7	2,2	1,8	3,3	3,8	2,6	8,0	

Avril 1893.

GHARDAÏA.

Longitude 1°20′ E. — Latitude 32°35′. — Altitude 520m.

DATES.	PRESSION (700+).			TEMPÉRATURE.					HUMIDITÉ relative.			VENT Direction et force.			NÉBULOSITÉ.			PLUIE.	REMARQUES.
	7h	13h	19h	7h	13h	19h	Min.	Max.	7h	13h	19h	7h	13h	19h	7h	13h	19h		
1	20,9	19,4	17,8	11,6	22,0	19,0	10,0	24,0	53	24	26	NW 3	NW 2	NW 1	1	3	3	1,5	
2	18,3	17,8	15,8	12,6	23,0	18,8	10,0	25,0	59	21	25	W 1	SE 2	SE 1	5	2	1	.	
3	10,0	08,9	10,3	13,2	17,4	14,4	12,0	19,0	53	35	53	SE 5	NE 5	NE 2	8	6	9	.	Brouillard de sable, éclairs le soir.
4	14,5	16,5	16,9	11,6	21,8	17,0	10,0	23,0	59	26	38	NE 3	NE 2	NE 1	0	3	3	4,5	
5	17,9	18,1	17,3	11,4	23,0	17,2	10,0	24,0	61	34	33	NE 1	W 1	W 1	2	3	4	.	
6	18,0	17,5	17,9	13,6	22,4	18,4	12,0	24,0	52	31	42	NW 1	S 1	S 1	6	6	5	.	
7	19,5	17,8	17,8	16,0	25,4	21,2	12,0	27,0	32	12	29	S 1	SW 1	SW 1	1	2	3	.	
8	19,5	19,3	19,5	15,0	17,0	21,0	13,0	28,0	49	11	34	S 1	W 1	S 1	2	1	2	.	
9	19,8	18,8	17,2	15,4	25,4	21,0	13,0	27,0	47	20	24	W 1	S 1	S 1	2	2	3	.	
10	16,8	13,7	11,5	15,2	25,0	20,6	13,0	26,0	38	12	29	S 1	W 2	SE 3	3	4	4	.	
11	11,8	13,2	13,8	14,4	21,0	17,4	12,0	23,0	46	30	35	SE 1	NE 2	NE 3	2	6	4	0,0	
12	18,0	18,5	18,0	11,0	21,0	17,0	9,0	23,0	56	30	48	NW 2	NE 2	NE 1	2	1	0	.	
13	18,6	16,4	15,7	12,8	24,2	20,0	10,0	25,0	51	21	35	W 1	NE 1	NE 1	0	4	2	.	
14	15,5	15,0	14,8	16,0	23,0	19,0	14,0	26,0	50	14	26	W 1	NW 2	NW 1	1	1	1	.	
15	18,9	19,2	19,4	13,4	21,4	18,6	11,0	23,0	48	22	29	W 2	NE 2	NE 2	0	4	7	.	
16	23,0	22,7	21,9	10,4	20,4	16,4	9,0	21,0	46	17	25	NE 1	NE 3	NE 5	3	4	3	.	Écl part. de Soleil de 14 h. 30 à 17 h.
17	23,1	22,2	21,0	10,8	17,4	16,0	10,0	19,0	83	34	36	NE 1	NE 2	NE 1	8	6	3	.	
18	22,0	21,5	20,8	10,0	24,0	20,2	7,0	26,0	62	19	28	W 1	SW 1	SW 1	0	0	1	.	
19	21,0	20,2	19,2	14,2	25,0	20,4	10,0	28,0	45	18	16	S 1	S 1	S 1	1	1	1	.	
20	21,7	21,5	20,7	16,2	27,0	22,8	13,0	28,0	40	15	19	S 1	S 1	S 1	0	0	0	.	
21	21,3	20,2	19,5	14,8	29,0	24,2	14,0	30,0	54	10	14	S 1	S 1	S 1	0	0	0	.	Brouillard le matin.
22	20,3	19,6	18,5	15,6	30,4	25,0	12,0	32,0	33	11	18	SW 1	S 1	S 1	0	0	0	.	
23	19,4	19,5	17,4	18,0	32,0	25,4	12,0	33,0	25	5	15	S 1	SE 1	SE 1	2	2	1	.	
24	17,6	16,7	15,7	16,8	32,4	27,0	13,0	34,0	37	8	8	SE 1	SE 1	SE 1	0	0	0	.	
25	16,5	15,4	14,3	21,0	35,0	30,4	17,0	37,0	23	7	2	S 1	S 1	S 1	0	1	0	.	Siroco le soir.
26	16,0	14,1	13,1	22,4	36,0	32,6	17,0	39,0	26	0	2	S 1	S 2	S 4	1	7	8	.	Siroco.
27	12,6	10,2	09,2	22,2	34,4	29,0	21,0	37,0	25	6	7	W 1	SW 2	S 7	8	5	0	.	Tempête de sable le soir.
28	11,4	09,6	11,0	16,4	29,8	24,0	15,0	31,0	47	2	14	W 1	SW 3	SW 2	0	0	0	.	
29	15,3	16,8	17,0	16,4	27,4	24,6	14,0	29,0	38	9	14	W 1	NW 1	NW 1	0	1	1	.	
30	19,1	18,4	18,6	20,0	31,0	26,0	17,0	32,0	32	9	15	S 1	S 1	S 1	4	1	1	.	
Moy.	17,94	17,29	16,72	14,95	25,81	21,49	12,30	27,43	45,7	17,1	24,6	1,3	1,6	1,7	2,1	2,5	2,3	6,0	

Mai 1893.

GHARDAÏA.

Longitude 1° 20′ E. — Latitude 32° 35′. — Altitude 520m.

DATES.	PRESSION (700+). 7h	13h	19h	TEMPÉRATURE. 7h	13h	19h	Min.	Max.	HUMIDITÉ relative. 7h	13h	19h	VENT. Direction et force. 7h	13h	19h	NÉBULOSITÉ. 7h	13h	19h	PLUIE.	REMARQUES.
1	19,4	18,2	17,0	19,0	27,0	24,8	15,0	29,0	35	17	18	SW 1	SW 2	SE 1	2	6	1	.	
2	17,7	17,2	15,7	20,4	33,0	28,4	17,0	35,0	33	16	16	SE 1	S 1	S 1	0	1	2	.	
3	18,3	17,2	16,5	19,4	27,0	25,0	18,0	30,0	36	24	22	W 2	W 5	W 3	6	7	1	0,0	
4	16,7	16,5	16,1	21,0	29,0	25,4	18,0	31,0	31	19	23	SW 2	E 7	E 3	5	6	4	0,0	
5	16,3	16,0	15,8	20,0	26,0	23,0	18,0	28,0	41	24	29	SE 3	E 8	E 2	4	3	0	0,0	
6	16,5	15,6	16,2	19,0	32,0	28,2	16,0	33,0	41	14	15	W 1	W 1	W 1	0	1	0	0,0	
7	17,3	16,1	15,5	20,4	33,6	29,0	18,0	35,0	30	5	12	SW 1	S 1	S 1	0	0	0	.	
8	14,4	13,1	13,0	23,0	34,6	30,6	20,0	36,0	18	11	12	S 1	SW 3	SW 2	0	1	2	.	
9	14,1	15,2	15,3	26,0	36,8	32,4	23,0	38,0	6	4	6	SW 1	S 1	S 1	1	0	2	.	Siroco.
10	17,0	17,2	16,7	26,4	36,0	32,0	25,0	38,0	14	10	13	SW 1	S 1	S 1	3	7	5	.	
11	16,9	15,6	15,3	25,4	36,4	32,2	24,0	38,0	27	10	11	S 1	S 1	S 1	8	4	6	.	
12	15,8	14,8	14,0	23,0	35,0	30,4	19,0	37,0	38	19	24	S 1	Calme	S 1	3	6	6	0,0	
13	16,7	16,8	17,0	23,4	35,2	28,4	22,0	37,0	35	17	28	SW 1	S 1	S 1	3	5	6	0,0	
14	17,9	18,0	18,6	28,4	30,0	28,4	22,0	35,0	38	22	21	S 1	NW 1	NW 1	3	6	3	.	
15	18,9	18,0	16,4	22,0	35,0	32,0	19,0	37,0	37	11	15	NW 1	SW 1	SW 5	0	0	4	.	Éclairs le soir.
16	17,7	16,2	15,4	24,0	35,4	30,4	20,0	37,0	33	14	20	S 1	S 2	S 1	0	1	1	.	
17	16,0	14,8	14,4	24,0	35,6	31,8	20,0	38,0	33	11	13	S 1	SE 3	SE 4	1	2	3	.	
18	16,1	16,4	16,3	25,4	35,4	32,0	22,0	38,0	19	10	9	S 1	S 2	S 1	0	2	0	.	
19	16,5	14,8	14,9	24,0	34,4	30,4	21,0	36,0	12	12	11	SW 1	S 1	NE 1	0	1	1	.	
20	16,2	14,7	14,7	23,0	34,4	30,6	20,0	36,0	18	11	10	NE 2	NE 2	NE 1	1	1	3	.	
21	14,9	14,1	12,7	24,6	34,0	27,4	22,0	37,0	14	13	19	NE 2	E 1	N 5	3	2	7	.	
22	16,0	14,8	15,0	19,0	27,0	23,2	15,0	28,0	32	13	28	N 4	N 3	N 2	3	2	1	.	
23	16,2	15,7	16,2	19,2	25,2	19,6	14,0	28,0	25	21	30	NE 1	SW 1	NE 3	0	2	0	.	
24	17,7	17,9	18,2	17,4	28,0	26,2	13,0	31,0	35	16	15	NE 1	N 1	N 1	0	0	0	.	
25	19,9	18,7	17,4	22,8	33,0	29,0	16,0	35,0	23	11	13	NE 1	SW 1	NE 1	0	0	0	.	
26	18,1	16,9	16,7	24,6	34,0	28,6	20,0	36,0	15	12	14	E 1	S 1	E 1	1	0	0	.	
27	16,9	15,3	14,9	24,4	35,6	29,0	20,0	37,0	23	9	12	SE 1	S 1	W 3	0	1	5	.	Éclairs le soir.
28	14,9	14,8	14,7	23,6	35,4	31,0	20,0	38,0	17	13	7	W 1	SE 1	NW 3	2	0	2	0,0	
29	16,5	16,3	15,7	25,0	37,6	33,2	20,0	39,0	17	9	11	NW 1	SW 1	SW 1	1	0	2	.	
30	16,9	17,0	16,0	26,2	38,4	33,2	23,0	40,0	12	11	9	NW 2	NE 2	NE 1	0	2	4	.	
31	15,8	13,6	10,6	26,0	38,0	36,4	23,0	42,0	17	9	3	NE 1	SE 1	SE 1	4	2	2	.	Siroco le soir.
Moy.	16,78	16,05	15,58	22,90	33,16	29,10	19,45	35,26	26,0	13,5	15,7	1,3	1,9	1,8	1,7	2,3	2,4	0,0	

Juin 1893.

GHARDAÏA.

Longitude 1° 20′ E. — Latitude 32° 35′. — Altitude 520m.

DATES.	PRESSION (700+). 7h	13h	19h	TEMPÉRATURE. 7h	13h	19h	Min.	Max.	HUMIDITÉ relative. 7h	13h	19h	VENT. Direction et force. 7h	13h	19h	NÉBULOSITÉ. 7h	13h	19h	PLUIE.	REMARQUES.
1	09,8	09,4	10,4	27,0	36,0	36,0	25,0	39,0	20	12	10	N 3	W 2	W 8	5	7	0	.	Siroco, tempête de sable le soir.
2	12,0	13,9	14,9	20,2	27,4	24,4	17,0	28,0	31	14	20	NW 4	NW 6	NW 2	2	1	1	.	
3	18,7	18,0	18,5	20,4	30,4	28,2	16,0	32,0	22	14	13	NW 1	NW 3	NW 1	0	0	0	.	
4	20,6	20,8	20,4	23,0	35,6	32,4	19,0	37,0	22	12	10	N 1	S 1	S 1	0	0	0	.	
5	21,6	20,5	20,5	22,2	33,0	28,0	20,0	35,0	22	17	17	SE 1	S 1	SE 1	0	0	1	.	
6	20,6	19,1	18,3	24,2	32,0	28,4	20,0	34,0	20	13	16	S 1	E 2	E 1	0	1	1	.	
7	18,7	18,1	17,2	22,4	32,4	28,4	19,0	34,0	23	11	15	E 1	E 2	E 2	1	2	0	.	
8	19,4	18,9	18,2	24,2	34,0	29,6	20,0	36,0	20	10	12	E 1	E 1	E 1	0	0	0	.	
9	20,0	18,6	16,8	24,0	36,6	32,0	20,0	39,0	22	10	13	E 1	SE 1	SE 1	1	2	1	.	
10	17,9	16,9	17,1	26,6	37,2	32,4	23,0	39,0	18	11	8	E 1	W 1	W 1	0	0	1	.	
11	20,3	19,3	19,5	25,4	36,0	32,0	22,0	38,0	18	12	12	E 1	E 1	E 1	0	0	0	.	
12	20,3	18,8	17,9	27,0	40,2	35,0	22,0	42,0	15	1	10	NW 1	NE 1	NE 1	0	1	2	.	
13	19,0	17,1	16,5	28,4	41,2	36,6	25,0	43,0	15	3	6	W 1	W 1	W 2	1	3	5	.	Éclairs le soir.
14	17,9	16,2	16,8	30,2	43,0	35,0	26,0	45,0	15	6	10	W 1	W 1	W 8	4	6	7	0,0	Siroco le soir.
15	18,2	17,6	17,4	34,2	40,0	34,0	29,0	43,0	10	7	10	W 3	SW 5	W 5	4	5	7	.	
16	16,8	16,5	14,9	27,0	40,4	36,0	24,0	43,0	15	9	11	W 2	W 2	W 1	5	2	6	.	
17	16,7	17,8	16,2	28,0	32,4	31,0	25,0	35,0	18	20	17	W 1	E 4	E 3	5	7	3	.	
18	18,6	18,5	18,1	25,4	33,6	31,4	22,0	36,0	27	19	18	E 2	E 2	E 1	3	6	5	0,0	
19	19,0	17,1	16,3	25,6	37,6	32,0	23,0	39,0	29	9	18	E 1	SE 2	NW 6	3	5	7	0,0	Tempête de sable, arc-en ciel le s
20	16,0	13,6	11,2	25,0	38,4	35,0	23,0	41,0	34	17	15	NW 1	SW 1	W 1	2	2	1	.	
21	16,1	14,4	14,5	26,4	38,0	34,0	23,0	41,0	19	14	14	W 1	W 1	SW 1	0	0	0	.	
22	16,7	15,5	13,3	26,8	40,0	37,0	23,0	42,0	21	11	10	SW 1	SW 2	SW 1	0	0	0	.	Siroco le soir.
23	13,8	13,2	13,4	30,0	40,4	37,8	24,0	42,0	11	3	3	SW 1	SW 5	SW 3	0	0	0	.	Siroco.
24	16,5	15,6	15,0	27,0	39,0	34,6	23,0	41,0	26	8	12	N 1	S 1	S 1	0	0	0	.	
25	16,7	16,4	17,8	27,0	35,6	32,0	24,0	39,0	20	10	12	W 2	E 3	E 1	0	0	0	.	
26	18,6	17,8	17,8	27,4	38,0	32,4	24,0	40,0	16	12	18	SE 1	S 1	S 1	0	0	0	.	
27	18,0	16,4	15,4	27,6	39,4	34,6	23,0	41,0	16	14	11	S 1	W 1	S 1	0	1	0	.	
28	16,6	15,9	15,4	28,2	39,2	36,0	24,0	41,0	21	10	11	SW 1	SW 1	SW 1	0	0	0	.	
29	18,0	17,1	17,4	29,2	38,4	34,0	24,0	41,0	18	11	14	SW 1	SW 1	SW 1	0	0	0	.	
30	19,0	17,7	17,6	28,6	41,0	35,4	23,0	43,0	17	8	13	SW 1	S 1	S 1	0	0	0	.	
Moy.	17,74	16,91	16,49	26,29	36,88	32,85	22,50	38,97	20,0	10,9	12,6	1,3	1,9	2,0	1,2	1,7	1,6	0,0	

Juillet 1893.

GHARDAÏA.

Longitude 1°20′ E. — Latitude 32°35′. — Altitude 520m.

DATES.	PRESSION (700+).			TEMPÉRATURE.					HUMIDITÉ relative.			VENT. Direction et force.			NÉBULOSITÉ			PLUIE.	REMARQUES.
	7h	13h	19h	7h	13h	19h	Min.	Max.	7h	13h	19h	7h	13h	19h	7h	13h	19h		
1	18,7	17,5	17,2	29,4	41,4	37,0	23,0	44,0	18	10	11	SW 1	SW 1	S 1	0	3	2	.	
2	18,6	18,0	17,2	30,0	41,0	36,6	27,0	44,0	23	6	10	SW 1	SE 1	SE 1	0	0	0	.	
3	19,3	19,1	19,3	30,4	41,2	36,4	27,0	43,0	14	9	10	SW 2	SW 1	SW 1	0	1	0	.	
4	19,4	18,2	16,9	29,2	40,0	37,0	25,0	43,0	20	9	10	W 1	NE 1	SW 1	0	1	0	.	
5	17,3	16,2	15,8	29,6	41,2	37,4	25,0	44,0	17	10	10	W 1	S 1	S 1	0	1	0	.	
6	16,3	14,9	13,8	31,0	43,0	38,6	27,0	45,0	13	6	9	S 1	S 1	S 1	1	1	2	.	
7	15,2	14,1	13,8	32,0	43,2	39,8	28,0	45,0	10	4	5	W 1	W 1	W 2	1	1	3	.	
8	16,6	16,3	15,9	30,0	39,6	36,0	27,0	42,0	16	10	14	E 2	S 1	S 1	0	3	2	.	
9	17,7	17,6	17,2	30,6	40,4	37,0	25,0	43,0	23	11	11	SE 1	S 1	S 1	1	0	5	.	
10	18,7	17,1	16,3	30,4	42,4	38,4	25,0	44,0	24	8	9	SW 1	SW 3	W 1	1	1	0	0,0	
11	18,2	17,5	15,7	31,4	43,4	39,0	28,0	45,0	16	5	7	W 1	W 2	S 1	3	0	0	.	
12	17,1	14,7	14,0	31,4	43,0	39,0	27,0	46,0	16	6	8	W 1	S 1	S 2	1	2	6	.	
13	16,4	14,1	14,3	31,0	42,0	36,8	28,0	44,0	15	5	7	SE 1	NW 3	NW 4	1	3	4	.	
14	14,9	13,6	14,4	29,0	40,4	36,4	24,0	42,0	14	6	8	NW 1	N 1	N 1	0	1	0	.	
15	14,3	14,5	14,0	27,0	37,0	34,0	24,0	41,0	18	20	18	N 5	NE 1	E 3	0	3	5	.	
16	16,8	17,6	18,7	24,0	35,0	33,2	21,0	37,0	39	15	16	E 4	E 5	E 2	5	5	4	.	
17	19,7	18,5	18,5	27,0	42,0	37,0	22,0	43,0	29	11	14	E 1	SE 2	SE 1	3	0	1	.	
18	18,8	17,1	16,0	30,0	43,4	39,4	26,0	47,0	28	3	6	W 1	W 4	W 2	1	3	5	0,0	Éclairs le soir.
19	17,5	16,0	15,9	31,4	41,8	36,4	27,0	44,0	21	11	11	SE 1	W 1	W 5	2	1	4	0,0	Éclairs et tonnerre le soir.
20	16,4	15,5	15,7	30,0	43,4	31,6	26,0	46,0	25	8	25	W 1	S 1	SE 6	1	2	7	0,0	Éclairs et tonnerre le soir.
21	17,7	17,5	15,8	32,0	42,4	38,2	25,0	45,0	22	7	10	SE 1	SE 1	SE 1	1	0	0	.	
22	17,7	16,0	16,0	31,8	43,2	38,0	26,0	45,0	20	7	11	E 1	S 1	S 1	2	3	5	.	
23	18,1	17,3	17,3	30,4	41,4	36,6	27,0	42,0	24	9	10	SE 1	NE 1	NE 1	2	1	0	.	
24	17,7	16,2	15,6	27,0	39,4	30,4	23,0	41,0	31	12	16	NE 1	NE 3	NE 1	0	0	5	.	
25	16,4	14,6	15,3	28,0	36,0	31,8	25,0	38,0	19	13	18	E 1	E 1	E 2	1	5	5	0,0	
26	16,1	14,9	14,1	25,4	37,0	32,6	22,0	39,0	32	15	17	E 1	SE 3	E 1	4	2	2	.	
27	13,7	12,9	11,9	28,4	41,4	38,6	23,0	43,0	28	8	9	E 1	E 2	S 2	1	5	3	0,0	Siroco le s., éclairs et tonnerre la n.
28	14,6	15,2	14,8	28,2	40,0	35,0	23,0	42,0	32	10	13	E 1	E 1	E 1	0	0	1	0,0	
29	18,0	17,3	17,4	26,0	37,0	32,4	23,0	39,0	24	12	18	NE 4	N 1	N 1	0	1	0	.	
30	17,8	16,8	16,2	27,0	39,0	32,6	22,0	41,0	26	10	17	N 1	E 1	E 1	0	2	4	.	
31	17,8	17,1	16,2	29,4	39,6	34,0	22,0	42,0	22	9	13	E 1	W 1	W 1	0	0	0	.	
Moy.	17,21	16,25	15,85	29,30	40,68	36,04	24,94	42,87	21,9	9,2	12,0	1,4	1,6	1,6	1,0	1,6	2,4	0,0	

Août 1893.

GHARDAÏA.

Longitude 1°20′ E. — Latitude 32°35′. — Altitude 520m.

DATES.	PRESSION (700+).			TEMPÉRATURE.					HUMIDITÉ relative.			VENT. Direction et force.			NÉBULOSITÉ.			PLUIE.	REMARQUES.
	7h	13h	19h	7h	13h	19h	Min.	Max.	7h	13h	19h	7h	13h	19h	7h	13h	19h		
1	16,7	16,0	16,2	29,0	40,0	35,0	23,0	43,0	19	10	13	W 1	SE 1	SE 1	0	0	0	.	
2	17,5	16,8	16,4	29,4	40,0	35,4	24,0	42,0	18	10	11	S 1	SE 2	SE 1	0	2	4	.	
3	18,6	17,3	17,4	30,0	40,0	36,0	26,0	42,0	17	13	13	NW 4	SE 1	SE 1	1	6	4	.	
4	17,7	16,0	15,0	31,0	43,4	39,0	26,0	47,0	18	8	11	E 1	SW 4	S 1	2	4	5	.	
5	18,3	17,2	17,8	26,0	36,6	32,6	24,0	38,0	36	15	21	NE 5	N 5	N 4	0	0	0	.	Siroco le soir.
6	19,1	17,3	17,3	27,0	36,4	32,0	22,0	38,0	27	12	14	N 1	N 1	NE 1	0	0	0	.	
7	18,2	17,7	16,3	29,0	37,6	32,4	22,0	41,0	23	13	20	W 1	SE 1	SE 1	0	0	0	.	
8	17,4	16,7	16,6	29,2	40,4	34,8	24,0	43,0	23	10	13	SE 1	SE 1	SE 1	0	1	2	.	
9	17,6	16,2	15,9	31,0	41,2	36,6	25,0	43,0	22	8	10	SE 1	SE 1	SE 1	0	1	0	.	
10	18,3	16,6	16,1	30,0	42,0	37,0	25,0	45,0	25	10	14	W 1	W 1	W 1	0	1	0	.	Siroco le soir.
11	18,3	17,1	16,2	29,0	41,4	38,0	25,0	44,0	29	9	10	NW 1	SW 1	SW 1	1	0	0	.	
12	17,6	16,1	16,0	29,0	41,8	36,2	23,0	45,0	19	8	11	SW 1	NE 1	NE 4	0	1	0	.	
13	16,6	15,7	16,3	31,4	42,0	35,0	25,0	45,0	17	8	15	E 1	E 1	E 1	0	2	1	.	
14	18,3	17,3	17,5	31,0	43,0	35,4	25,0	45,0	20	9	13	W 1	SE 1	SE 1	0	2	3	.	
15	20,0	18,5	17,9	28,0	41,2	36,4	22,0	43,0	30	11	15	SE 1	SE 1	SE 1	5	3	3	.	Éclairs le soir.
16	19,7	18,1	18,9	30,0	40,8	35,2	25,0	42,0	25	7	15	SW 1	SW 1	W 4	2	5	6	.	Éclairs et tonnerre le soir.
17	19,9	18,2	18,2	27,0	39,0	33,0	21,0	40,0	40	9	15	S 1	S 1	S 1	5	3	5	0,0	
18	18,4	18,6	18,8	29,0	37,0	30,2	23,0	40,0	29	18	15	SE 1	SE 1	NW 9	2	6	8	0,0	Arc-en-ciel le soir.
19	20,5	18,4	18,1	24,0	35,0	32,4	20,0	38,0	56	19	19	N 1	SW 1	SW 1	1	1	0	0,0	
20	18,6	17,4	17,3	25,0	36,0	32,0	22,0	40,0	43	12	19	NE 1	SW 2	NW 2	3	3	6	0,0	
21	19,2	18,4	17,4	25,0	35,0	33,0	21,0	40,0	39	15	21	NW 2	NW 2	NW 1	1	3	4	0,0	
22	18,6	18,9	18,6	27,0	38,0	34,0	22,0	41,0	37	12	15	N 1	SE 1	SE 2	1	1	2	.	
23	19,6	19,9	19,3	26,0	38,4	35,0	23,0	42,0	42	12	15	NE 1	SE 1	SE 2	0	1	2	.	
24	20,5	19,3	18,1	27,0	39,0	36,0	24,0	43,0	37	8	16	NE 1	NW 2	NE 2	1	3	2	.	
25	19,9	19,2	18,4	27,0	39,4	36,4	24,0	43,0	40	8	13	SE 1	SW 2	SW 1	1	2	2	.	
26	18,4	18,5	17,6	29,0	40,0	35,0	24,0	42,0	24	10	16	SE 1	SE 1	SW 1	1	0	1	.	
27	17,4	17,2	16,1	26,0	39,0	34,0	24,0	41,0	30	11	22	SW 1	SW 1	SW 1	1	0	0	.	
28	17,6	16,4	17,1	28,4	38,0	36,6	22,0	42,0	11	12	15	SE 3	SW 1	SW 1	3	0	1	.	
29	18,5	15,9	14,9	29,4	40,0	38,0	22,0	45,0	9	12	8	Calme	SE 1	SW 1	0	1	1	.	
30	16,4	14,1	15,1	28,6	43,4	38,0	25,0	45,0	16	6	12	SE 2	SE 1	SE 2	2	2	1	.	
31	15,5	13,2	12,1	28,0	39,6	39,0	25,0	.	27	13	11	SE 2	SE 1	SE 2	2	2	3	.	
Moy.	18,35	17,23	16,93	28,27	39,50	35,15	23,48	42,29	27,4	10,9	14,5	1,4	1,4	1,7	1,1	1,8	2,1	0,0	

Septembre 1893.

GHARDAÏA.

Longitude 1° 20′ E. — Latitude 32° 35′. — Altitude 520m.

DATES.	PRESSION. (700+).			TEMPÉRATURE.					HUMIDITÉ relative.			VENT. Direction et force.			NÉBULOSITÉ.			PLUIE.	REMARQUES.
	7h	13h	19h	7h	13h	19h	Min.	Max.	7h	13h	19h	7h	13h	19h	7h	13h	19h		
1	.	.	.	27,0	36,0	32,0	24,0	.	31	18	25	SE 2	SW 2	SW 3	4	5	6	.	
2	.	.	.	27,0	35,0	33,0	22,0	.	20	24	21	SE 2	SW 3	SW 2	6	7	3	.	
3	.	.	.	27,0	37,0	35,0	24,0	.	43	18	20	SW 1	SW 2	SW 1	4	3	6	0,0	
4	.	.	.	27,2	37,2	38,4	24,0	.	37	17	9	SE 1	SE 1	SE 2	4	1	2	.	
5	.	.	.	27,0	38,4	35,0	24,0	.	30	15	15	SE 1	SE 1	SW 2	2	1	3	.	Siroco.
6	.	.	.	27,8	37,4	34,6	24,0	.	28	17	17	SW 1	SE 1	SW 1	1	0	0	.	
7	20,4	21,3	20,3	26,0	39,4	35,0	24,0	.	41	14	18	SW 1	SW 1	E 1	0	0	1	.	
8	20,8	19,8	18,7	26,6	40,0	36,0	23,0	.	27	12	14	SW 2	SE 2	SE 1	1	1	1	.	
9	20,2	17,3	16,3	26,4	41,0	34,8	24,0	.	33	11	9	S 1	SE 1	SE 2	0	0	0	.	
10	16,0	14,9	14,3	26,2	40,0	35,4	23,0	.	33	10	10	SE 1	SE 2	E 2	0	0	2	.	
11	14,6	15,4	14,5	27,2	41,4	35,6	23,0	.	30	10	8	Calme	SE 1	SE 1	0	4	3	.	
12	15,4	15,7	15,5	28,0	38,4	36,4	23,0	.	22	10	6	SE 1	E 2	NE 3	3	3	4	.	
13	16,3	17,3	17,5	30,0	40,0	34,8	27,0	.	24	10	14	SE 1	SE 2	SE 1	4	3	4	0,0	Siroco.
14	20,2	21,0	20,3	27,8	39,4	34,0	26,0	.	26	11	10	W 1	SE 3	SE 2	3	1	0	0,0	Siroco.
15	23,3	22,3	21,3	26,4	38,0	33,2	24,0	.	26	10	12	SW 1	SW 2	NE 2	1	1	0	.	
16	21,3	19,8	18,4	26,0	36,4	33,4	22,0	40,0	22	11	10	S 1	SE 2	SE 1	0	2	1	.	
17	17,7	17,0	16,8	26,4	37,0	34,0	23,0	40,0	16	8	10	NW 1	NE 2	E 1	2	2	1	.	
18	16,5	15,6	15,3	27,6	39,6	36,0	25,0	42,0	18	10	8	NE 1	NE 1	NE 2	0	0	0	.	
19	16,4	16,1	15,5	29,0	40,2	36,2	25,0	42,0	9	4	3	W 2	NE 4	NE 5	0	0	0	.	
20	16,4	15,9	15,1	27,4	38,4	35,4	24,0	43,0	14	5	8	NE 1	N 6	NE 4	3	3	2	.	
21	15,6	15,9	14,7	29,4	38,4	35,0	27,0	41,0	12	8	16	NE 7	NW 5	NE 4	4	2	2	.	Siroco.
22	16,8	16,4	15,4	27,2	37,4	34,4	23,0	40,0	17	11	10	W 2	NW 1	NW 1	3	2	2	0,0	Siroco.
23	16,4	16,2	15,7	27,4	37,6	34,8	24,0	40,0	13	11	15	W 1	NE 1	NE 1	2	2	3	.	
24	15,4	15,6	14,4	28,4	41,0	36,4	25,0	42,0	16	5	8	SW 1	SE 3	SE 2	4	4	2	.	
25	15,4	15,8	15,5	28,8	41,0	36,4	27,0	43,0	14	8	11	S 1	NW 1	NW 2	2	1	2	.	
26	17,4	17,4	16,8	28,0	39,8	35,2	23,0	41,0	16	9	9	SW 1	NW 1	NW 1	0	1	2	.	
27	19,6	19,3	19,0	26,6	39,0	34,2	22,0	41,0	13	7	13	S 3	SE 2	SE 2	0	0	3	.	
28	20,7	21,0	20,2	26,8	33,4	32,6	22,0	38,0	32	24	17	S 2	S 2	S 2	0	3	3	.	
29	19,7	19,5	18,0	25,2	35,0	32,2	20,0	37,0	15	16	17	SW 1	SW 3	SE 1	2	0	1	.	
30	17,6	16,4	15,5	27,0	36,2	34,0	22,0	37,0	24	11	10	NW 2	SW 2	SE 3	1	1	3	.	Siroco.
Moy.	.	.	.	27,29	38,30	34,78	23,77	.	23,4	11,8	12,4	1,5	2,1	1,9	1,9	1,8	2,1	0,0	

Octobre 1893.

GHARDAÏA.

Longitude 1° 20′ E. — Latitude 32° 35′. — Altitude 520m.

DATES.	PRESSION (700 +).			TEMPÉRATURE.					HUMIDITÉ relative.			VENT. Direction et force.			NÉBULOSITÉ.			PLUIE.	REMARQUES.
	7h	13h	19h	7h	13h	19h	Min.	Max	7h	13h	19h	7h	13h	19h	7h	13h	19h		
1	15,8	15,5	17,7	28,4	38,0	32,0	24,0	38,0	14	4	7	NE 1	NE 2	SE 3	0	0	3	.	
2	17,8	19,2	19,3	23,0	29,0	26,0	19,0	30,0	25	19	13	SE 7	SE 6	SE 5	4	0	1	.	
3	20,0	20,7	18,8	21,0	26,6	25,0	15,0	31,0	27	35	18	SW 3	SW 3	SE 2	0	4	6	.	
4	18,7	18,4	17,9	19,0	31,0	26,0	14,0	32,0	38	22	20	S 1	W 1	W 2	0	3	5	.	
5	20,0	17,5	17,5	21,0	32,2	28,0	16,0	34,0	41	15	22	W 1	NW 2	NW 2	3	3	4	.	
6	20,5	19,3	19,1	20,0	33,8	29,6	16,0	35,0	46	19	17	S 1	SE 1	SE 3	0	2	4	.	
7	19,0	18,9	16,9	21,0	35,2	29,0	16,0	.	37	16	21	NW 1	NE 1	NE 2	0	0	4	.	
8	16,4	16,3	16,5	21,6	33,0	30,0	17,0	36,0	18	16	17	W 3	SW 1	SW 1	3	2	3	.	
9	16,9	17,9	18,1	25,0	36,2	31,0	21,0	38,0	28	13	12	NW 1	NE 2	NE 1	4	4	4	.	
10	20,8	21,2	21,9	22,0	34,2	29,4	18,0	39,0	29	7	21	E 1	SE 2	SE 3	1	1	3	.	
11	23,0	21,9	20,9	21,0	31,6	28,0	16,0	34,0	24	13	18	S 1	NE 2	NE 3	1	0	0	.	
12	23,3	22,0	22,2	21,0	32,2	22,2	16,0	34,0	17	14	50	NW 2	NE 2	NE 1	0	0	0	.	
13	21,2	22,0	21,1	21,0	32,2	28,6	16,0	35,0	15	21	23	NW 3	E 2	E 1	0	0	3	.	Tempête de sable le soir.
14	22,1	21,6	20,7	22,2	34,0	30,0	17,0	36,0	23	11	11	SE 2	SE 3	SE 2	2	3	4	.	
15	22,9	21,1	20,7	20,4	34,0	29,0	17,0	35,0	29	7	10	S 2	S 3	SW 1	3	2	1	.	
16	21,9	21,4	21,9	19,0	30,8	28,4	15,0	33,0	38	10	25	W 2	SW 2	SW 1	0	0	0	.	
17	23,2	21,7	21,9	17,8	28,0	25,6	15,0	31,0	39	33	34	S 1	S 1	SE 1	1	2	3	.	
18	20,2	19,8	19,5	18,0	29,0	25,2	16,0	30,0	53	25	33	NW 1	SW 2	SW 1	5	3	4	.	
19	19,8	18,4	18,3	19,6	28,0	24,6	16,0	30,0	47	37	34	N 1	SE 1	SE 1	4	3	6	.	
20	17,9	17,4	17,2	17,8	26,2	20,0	15,0	28,0	37	29	62	S 2	SE 2	SE 2	3	4	5	.	Éclairs et tonnerre a 15 h.
21	19,3	18,9	18,0	15,0	24,6	21,4	13,0	26,0	58	36	38	SW 4	SW 1	SW 1	2	4	5	0,0	
22	20,6	21,2	21,9	14,0	23,4	21,4	12,0	25,0	57	33	38	W 4	W 2	NE 2	0	2	7	.	
23	22,7	22,1	21,4	16,0	22,4	19,6	12,0	25,0	52	42	55	E 3	S 2	S 1	7	4	2	.	Orage à 10 h
24	22,9	22,4	23,4	13,0	24,4	20,4	11,0	26,0	77	50	42	SW 1	S 2	S 1	0	0	0	1,0	
25	24,7	25,4	25,9	13,8	23,0	20,0	11,0	24,0	73	38	64	SW 2	NE 3	NE 1	0	2	0	.	
26	24,8	23,4	23,0	13,8	25,0	20,0	11,0	26,0	67	32	54	W 2	NE 2	NE 1	2	1	0	.	
27	21,7	20,0	20,1	14,0	26,0	15,2	11,0	27,0	80	40	78	N 1	NW 4	NW 2	0	0	0	.	
28	19,1	20,8	20,3	13,0	25,2	21,0	11,0	26,0	77	53	58	S 2	S 1	NE 1	2	3	3	.	
29	20,6	20,6	19,3	12,8	24,6	19,8	10,0	27,0	68	36	54	W 1	SE 2	SE 1	2	1	4	.	
30	19,4	18,8	16,3	15,4	28,4	23,6	14,0	29,0	57	29	44	NW 2	SE 2	SE 1	5	0	4	.	
31	14,9	18,9	18,0	18,0	31,0	24,0	15,0	32,0	62	69	52	SE 1	NE 5	NE 6	3	2	4	.	Siroco.
Moy.	20,39	20,15	19,86	18,66	29,46	24,97	15,03	31,26	43,6	26,6	33,7	1,9	2,2	1,8	1,8	1,8	3,0	1,0	

Novembre 1893.

GHARDAÏA.

Longitude 1°20′ E. — Latitude 32°35′. — Altitude 520m.

DATES.	PRESSION (700 +).			TEMPÉRATURE.					HUMIDITÉ relative.			VENT. Direction et force.			NÉBULOSITÉ.			PLUIE.	REMARQUES.
	7h	13h	19h	7h	13h	19h	Min.	Max.	7h	13h	19h	7h	13h	19h	7h	13h	19h		
1	16,3	18,6	18,4	21,2	25,0	24,6	20,0	.	72	28	46	NW 4	NW 6	NW 5	2	4	2	.	
2	21,7	20,9	20,1	20,0	25,0	23,2	17,0	25,0	47	48	47	SW 3	NW 4	NW 6	4	4	5	.	
3	20,2	20,3	19,8	19,4	26,0	24,4	17,0	26,0	60	39	44	W 2	W 3	NW 4	4	3	3	0,0	
4	19,7	18,2	19,5	20,0	24,6	19,2	18,0	26,0	54	36	72	NE 2	NW 4	NW 1	4	1	0	.	
5	18,4	17,7	18,5	15,0	26,2	22,4	13,0	27,0	85	45	56	N 4	SE 2	SE 1	3	0	3	0,0	
6	19,1	18,3	17,5	14,6	26,6	24,0	12,0	28,0	70	49	57	W 3	E 2	E 3	3	4	3	.	
7	17,1	16,3	14,6	18,6	26,4	18,0	17,0	28,0	46	19	67	N 4	N 5	N 4	5	4	3	.	
8	14,7	12,4	13,6	18,6	25,8	23,0	17,0	26,0	57	43	31	N 4	NE 2	NE 4	2	2	3	.	
9	12,6	14,4	16,0	15,4	22,2	24,6	13,0	26,0	55	58	48	N 4	W 3	W 4	0	0	3	.	
10	16,7	17,7	18,4	14,2	25,0	21,8	13,0	27,0	60	51	56	SW 2	S 2	S 3	1	0	0	.	
11	19,7	20,3	19,5	14,8	25,6	23,0	13,0	27,0	60	30	31	W 2	NW 2	NW 2	0	2	3	.	
12	21,6	21,3	21,6	13,2	27,0	23,8	11,0	32,0	68	25	52	W 2	NW 3	NW 2	3	3	3	.	
13	21,6	21,3	20,5	16,2	29,0	22,8	15,0	29,0	63	55	62	NW 3	SW 1	SW 1	4	3	2	.	
14	21,6	20,1	21,3	15,4	26,2	24,6	14,0	28,0	55	53	56	SW 3	S 2	S 2	4	0	2	.	
15	21,6	19,3	20,7	14,6	25,2	22,8	12,0	27,0	74	61	72	W 1	N 1	N 2	4	4	3	.	
16	21,6	19,9	20,2	15,0	25,2	24,2	12,0	26,0	56	50	51	SW 2	S 1	S 2	5	2	4	.	
17	21,2	19,9	18,9	16,0	24,6	24,0	14,0	25,0	59	63	39	W 3	SE 2	SE 3	4	3	7	.	
18	17,5	16,0	15,0	16,0	23,8	23,0	14,0	24,0	52	31	34	NW 4	NW 6	NW 5	4	4	4	.	
19	15,8	14,6	15,8	12,6	18,0	18,0	11,0	.	59	44	53	N 5	NW 4	NW 4	2	2	3	.	
20	16,5	17,0	17,7	7,8	16,2	13,4	6,0	17,0	67	40	64	NW 1	N 3	NW 1	0	0	5	.	
21	19,8	19,2	19,0	10,0	11,2	10,0	8,0	13,0	67	63	72	SW 2	N 2	N 2	6	4	6	2,0	
22	18,0	16,2	15,6	6,6	14,0	11,0	5,0	14,0	77	67	77	W 3	E 5	E 1	5	3	4	.	
23	14,0	15,2	15,9	8,0	13,4	11,2	6,0	14,0	72	71	61	SW 5	SW 4	N 4	3	3	4	.	
24	16,5	16,2	19,2	5,0	15,4	10,4	3,0	16,0	84	47	60	NW 2	NW 4	NW 6	0	2	5	.	Gelée blanche.
25	20,9	23,2	22,5	5,4	14,0	9,0	3,0	.	55	33	63	SE 6	SE 3	E 1	4	4	4	.	
26	23,4	22,4	21,8	3,2	13,4	8,6	1,0	14,0	33	48	63	W 3	SE 1	SE 2	0	0	2	.	Gelée blanche.
27	21,3	19,4	20,0	2,2	12,8	9,0	0,0	14,0	48	59	84	W 3	SE 1	SE 1	0	0	0	.	
28	20,6	19,5	18,8	2,6	10,0	9,2	1,0	10,0	62	74	84	W 3	W 5	NW 3	4	3	2	.	Brouillard.
29	18,3	17,4	16,8	9,0	12,0	11,0	7,0	14,0	73	67	73	NW 3	SW 2	SW 2	4	5	5	3,0	Brouillard.
30	17,7	17,7	17,5	7,2	14,2	11,0	5,0	15,0	77	53	70	NW 3	NW 3	NW 4	2	0	3	0,0	
Moy.	18,86	18,36	18,49	12,59	20,80	18,17	10,60	21,97	62,2	48,3	58,2	3,0	2,9	2,8	2,9	2,3	3,2	5,2	

Décembre 1893.

GHARDAÏA.

Longitude 1°20′ E. — Latitude 32°35′. — Altitude 520m.

DATES.	PRESSION (700+).			TEMPÉRATURE.					HUMIDITÉ relative.			VENT. Direction et force.			NÉBULOSITÉ.			PLUIE.	REMARQUES.
	7h	13h	19h	7h	13h	19h	Min.	Max.	7h	13h	19h	7h	13h	19h	7h	13h	19h		
1	12,3	18,6	19,3	5,6	13,6	13,8	4,0	15,0	88	48	59	W 2	NW 2	NW 3	2	3	0	.	
2	20,9	19,7	20,4	7,0	16,4	13,0	4,0	17,0	57	51	68	N 4	N 3	N 3	4	3	4	.	
3	19,4	19,2	20,5	11,0	17,8	15,4	8,0	19,0	68	68	83	NW 4	NW 2	NW 2	5	3	2	.	
5	17,6	15,7	15,5	8,4	18,4	14,6	6,0	18,0	55	60	74	NW 2	NW 3	N 1	5	4	4	.	
4	15,5	20,2	15,9	11,4	18,0	15,4	8,0	18,0	61	48	83	N 3	SE 3	SE 2	5	2	3	.	
6	14,4	12,4	12,3	7,6	14,2	12,4	6,0	15,0	83	52	68	NW 4	NW 3	NW 2	5	2	6	0,0	
7	10,9	11,0	12,9	5,2	12,6	9,2	4,0	13,0	75	70	71	N 4	SW 6	SW 7	2	3	4	.	
8	13,4	13,4	14,7	6,2	13,8	11,6	4,0	14,0	67	47	51	NW 4	SW 5	NW 4	2	2	3	.	
9	18,5	16,8	17,4	5,4	14,6	11,8	4,0	16,0	69	70	60	NW 3	NW 2	NW 2	3	0	3	.	
10	20,0	19,4	.	4,4	15,0	13,0	2,0	17,0	77	74	51	W 3	W 3	SW 2	2	2	1	.	
11	,	19,4	19,7	4,0	19,0	9,0	2,0	19,0	67	63	71	N 2	N 1	NW 2	0	0	2	.	
12	19,6	19,2	20,0	3,4	16,0	13,6	1,0	18,0	19	52	58	SW 2	SE 3	SW 3	3	2	3	.	Brouillard et gelée blanche le matin.
13	20,8	20,4	21,4	6,4	14,4	11,0	5,0	15,0	65	65	65	NW 4	SE 4	SE 4	3	2	3	.	
14	21,3	20,2	19,5	7,4	13,0	10,6	5,0	14,0	66	57	61	W 2	NW 3	NW 2	4	4	3	.	
15	20,5	20,8	21,0	5,0	14,6	12,4	3,0	16,0	81	59	61	W 1	SE 2	SE 1	0	2	2	.	
16	21,7	20,5	19,8	10,0	11,0	10,4	7,0	13,0	62	75	60	N 3	NE 3	NE 2	6	6	5	6,0	
17	19,1	18,8	17,5	7,4	12,2	9,4	6,0	13,0	80	98	59	SE 2	NE 1	NE 1	6	5	5	11,0	
18	18,0	17,8	18,6	6,4	10,6	8,2	4,0	14,0	94	80	83	N 1	NE 2	NE 1	4	6	5	.	
19	19,2	18,5	18,7	4,2	11,6	10,0	2,0	12,0	97	74	84	NE 2	NW 4	NW 3	4	6	5	3,0	Brouillard intense le matin.
20	19,8	20,4	20,1	7,8	10,4	10,0	4,0	12,0	64	80	72	N 3	N 4	NW 3	3	5	5	.	
21	18,7	16,5	16,3	9,0	14,6	11,4	7,0	15,0	71	76	66	N 5	NW 5	NW 5	6	5	6	0,0	
22	18,6	18,6	19,7	5,8	11,6	9,4	4,0	15,0	53	69	49	W 5	SW 6	SW 3	2	3	4	.	Tempête de sable.
23	21,0	18,9	22,9	5,0	12,6	8,4	3,0	13,0	69	63	52	N 5	W 4	W 5	2	0	2	.	
24	23,2	23,5	22,7	4,8	14,2	9,2	3,0	15,0	71	65	48	W 4	SW 2	SW 2	3	0	3	.	Brouillard le soir.
25	24,9	24,3	24,6	5,2	14,0	11,6	3,0	14,0	81	67	59	N 3	NW 2	NW 1	3	0	0	.	Brouillard le matin.
26	25,6	24,6	23,9	5,0	13,8	12,0	3,0	15,0	84	69	65	N 2	S 1	S 2	1	0	1	.	
27	24,4	22,5	23,1	4,4	13,0	10,2	2,0	14,0	80	64	65	NW 3	NW 3	NW 1	0	0	1	.	
28	21,3	21,5	22,6	4,2	12,4	9,4	2,0	13,0	80	61	69	NE 3	SW 4	SW 3	0	0	1	.	
29	23,7	24,1	23,7	4,4	8,8	6,8	2,0	11,0	62	63	68	W 3	SW 2	SW 2	4	4	4	.	
30	24,7	24,1	23,9	1,6	11,4	5,6	0,1	12,0	71	69	75	W 4	N 2	N 1	0	0	1	.	Forte gelée blanche.
31	24,4	23,8	24,0	1,0	9,4	5,4	0,2	11,0	81	79	75	NW 2	NW 2	N 1	3	3	2	.	
Moy.	19,75	19,51	19,72	5,95	13,65	10,78	3,82	14,71	70,9	65,7	65,6	3,0	3,0	2,5	3,0	2,5	3,0	20,0	

Janvier 1893.

EL-GOLÉA.

Longitude 0°44′ E. — Latitude 30°33′. — Altitude 383m.

DATES.	PRESSION (700 +).			TEMPÉRATURE.					HUMIDITÉ relative.			VENT. Direction et force.			NÉBULOSITÉ.			PLUIE	REMARQUES.
	7h	13h	19h	7h	13h	19h	Min.	Max.	7h	13h	19h	7h	13h	19h	7h	13h	19h		
1	20,3	19,8	20,5	8,0	21,0	10,0	.	22,0	59	41	62	Calme	Calme	Calme	7	0	0	.	
2	22,8	21,9	22,7	7,0	21,0	9,0	5,2	22,2	71	34	76	Calme	Calme	Calme	0	0	0	.	
3	24,1	22,9	25,6	7,0	22,5	10,0	4,8	23,0	85	40	74	Calme	Calme	Calme	0	0	0	.	
4	26,8	26,1	27,3	7,0	20,0	9,0	6,0	20,2	77	32	73	Calme	Calme	NNE 6	0	0	0	.	
5	28,1	27,2	29,1	2,5	19,0	6,0	0,2	20,0	93	38	94	Calme	Calme	Calme	0	0	0	.	
6	30,3	29,9	30,2	0,0	17,0	8,0	- 2,5	17,2	11	43	72	Calme	Calme	Calme	0	0	0	.	Gelée blanche.
7	30,2	29,2	27,1	1,0	16,0	9,0	0,0	17,8	68	69	73	Calme	Calme	Calme	0	6	9	.	
8	26,6	25,6	26,8	5,0	20,0	10,0	0,5	20,2	94	55	74	Calme	Calme	Calme	0	0	0	.	
9	24,0	23,0	24,1	7,0	21,0	9,0	3,8	22,2	74	57	73	Calme	Calme	Calme	0	6	9	.	
10	23,7	23,7	24,2	5,0	21,0	8,0	4,0	21,8	75	54	72	Calme	Calme	Calme	0	0	0	.	
11	25,9	25,1	.	4,2	21,4	9,0	3,8	21,4	87	54	73	Calme	Calme	Calme	0	0	0	.	
12	23,1	22,4	23,1	6,2	21,5	12,0	4,0	21,8	82	61	65	Calme	Calme	Calme	0	0	0	.	
13	24,7	24,0	25,3	8,0	21,0	11,6	6,0	21,2	59	70	51	Calme	Calme	Calme	0	0	0	.	
14	26,7	26,5	27,8	10,0	19,0	10,0	5,0	20,0	50	54	74	Calme	Calme	Calme	0	0	0	.	
15	27,3	26,2	.	4,0	20,0	11,0	1,0	20,0	84	55	77	Calme	Calme	Calme	0	0	0	.	
16	21,8	21,5	21,2	7,0	15,0	10,0	2,4	15,8	71	68	79	Calme	N 6	Calme	0	0	0	.	Poussière de sable.
17	26,3	25,4	26,6	- 1,0	12,5	7,0	- 4,0	13,0	80	70	69	Calme	Calme	Calme	0	0	0	.	
18	26,7	25,4	23,8	2,0	16,8	8,5	- 1,0	17,0	93	53	78	Calme	W 6	WNW 6	0	0	10	.	Poussière de sable.
19	27,9	26,7	28,7	1,0	11,0	7,0	- 5,0	11,0	81	75	69	Calme	NW 6	NW 4	0	0	0	1,5	Poussière de sable
20	30,5	30,8	32,6	- 2,5	11,0	6,5	- 3,5	11,2	92	77	77	Calme	NNW 4	N 4	0	0	0	.	
21	33,0	33,7	34,7	- 1,0	14,2	7,0	- 2,0	14,2	80	65	71	Calme	Calme	Calme	0	0	0	.	
22	36,2	35,6	36,1	- 1,0	13,0	6,4	- 2,5	13,2	88	73	83	Calme	Calme	Calme	0	0	0	.	
23	35,5	34,3	34,6	- 2,0	17,4	7,2	- 1,5	17,5	84	42	74	Calme	Calme	Calme	0	0	0	.	
24	34,5	33,2	33,9	- 2,0	19,0	8,5	- 4,5	19,2	88	38	68	Calme	Calme	Calme	0	0	0	.	
25	34,3	32,3	32,4	4,0	19,5	7,8	- 2,0	19,5	87	34	67	Calme	Calme	Calme	0	0	4	.	
26	32,3	31,5	32,1	1,2	17,5	7,0	0,0	17,5	84	39	85	Calme	Calme	Calme	0	4	6	.	
27	30,4	29,2	29,9	1,0	19,0	9,0	- 1,5	19,5	92	45	73	Calme	Calme	Calme	0	0	0	.	
28	30,2	29,4	30,6	1,5	17,5	8,0	- 1,0	17,5	89	44	81	E 4	E 6	E 6	9	9	9	.	Poussière de sable.
29	31,3	31,1	31,4	9,0	11,0	8,0	1,5	11,0	61	80	86	E 5	E 7	E 7	9	9	9	.	Poussière de sable.
30	31,9	31,5	32,1	8,0	12,0	7,0	5,0	12,5	46	61	85	NE 6	NE 7	NE 7	9	9	9	.	Poussière de sable.
31	31,9	34,3	35,9	6,0	17,0	8,0	4,8	17,2	85	52	64	NE 4	NE 7	NE 7	0	0	0	.	Poussière de sable.
Moy.	28,36	27,72	28,31	3,65	17,57	8,53	1,06	17,99	76,5	54,0	73,9	0,6	1,6	1,5	1,1	1,4	2,1	1,5	

Février 1893.

EL-GOLÉA.

Longitude 0°44′ E. — Latitude 30°33′. — Altitude 383m.

DATES.	PRESSION (700 +).			TEMPÉRATURE.					HUMIDITÉ relative.			VENT. Direction et force.			NÉBULOSITÉ.			PLUIE.	REMARQUES.
	7h	13h	19h	7h	13h	19h	Min.	Max.	7h	13h	19h	7h	13h	19h	7h	13h	19h		
1	36,9	36,2	36,2	6,2	17,0	9,0	4,8	17,2	65	48	73	NNE 5	NNE 4	N 2	0	0	0	.	
2	36,3	34,1	34,8	4,0	19,0	10,0	- 0,5	19,0	84	40	67	Calme	Calme	Calme	0	0	0	.	
3	35,2	34,0	34,8	2,0	19,4	11,0	0,0	19,4	82	43	68	Calme	Calme	Calme	0	0	0	.	
4	30,1	29,5	30,6	1,5	20,0	12,0	- 0,5	20,4	89	47	67	Calme	Calme	Calme	0	0	0	.	
5	32,3	31,4	32,1	4,0	19,5	13,0	1,0	19,8	84	49	66	Calme	Calme	Calme	0	0	0	.	
6	33,9	34,0	34,9	9,0	15,2	9,0	4,0	16,0	73	76	75	NE 6	NE 6	NE 6	8	0	0	.	Poussière de sable.
7	36,9	35,7	35,8	3,0	12,5	8,0	1,0	12,5	83	70	72	NE 3	NE 4	NE 4	0	0	0	.	Poussière de sable.
8	37,4	37,1	36,9	0,0	13,6	7,5	- 3,0	13,8	89	73	74	Calme	N 6	N 4	0	0	0	.	Poussière de sable.
9	36,5	35,6	35,9	0,0	15,0	7,8	- 4,0	15,0	71	68	78	Calme	Calme	W 4	0	0	0	.	
10	35,3	34,3	35,8	2,0	19,0	8,6	- 2,0	19,0	75	46	73	Calme	Calme	Calme	0	0	0	.	
11	36,7	35,0	35,7	2,0	21,0	9,8	0,0	21,0	75	49	64	Calme	Calme	Calme	0	0	0	.	
12	34,2	33,2	33,0	1,5	23,0	11,0	0,5	23,8	82	44	63	Calme	Calme	Calme	0	0	0	.	
13	32,1	30,8	31,2	2,0	24,0	13,0	1,0	24,2	64	46	55	Calme	Calme	Calme	6	0	0	.	
14	29,8	28,9	29,9	9,0	22,0	12,0	2,0	22,0	48	55	54	NE 4	NE 6	NE 6	0	0	0	.	Poussière de sable.
15	30,4	28,7	28,3	5,0	22,5	13,0	5,0	22,5	54	54	55	N 4	NNE 6	NNE 6	6	0	6	.	Poussière de sable.
16	27,7	26,8	27,5	9,8	22,0	12,5	9,8	22,0	40	58	64	NNE 4	NNE 7	NNE 7	6	0	0	.	Poussière de sable.
17	.	.	.	7,0	19,4	10,6	5,0	19,8	52	51	58	N 4	NNE 6	NNE 6	0	0	0	.	Poussière de sable.
18	.	.	.	7,8	19,0	12,0	4,8	19,5	44	54	58	NE 7	NE 7	NE 7	0	0	10	0,0	Poussière de sable.
19	33,9	33,3	33,7	6,0	18,0	11,0	5,0	18,0	70	41	75	Calme	Calme	Calme	0	0	0	.	
20	33,9	33,0	33,2	1,8	21,0	13,0	0,0	21,0	67	57	57	Calme	Calme	Calme	0	0	10	.	.
21	32,7	31,8	.	6,0	22,0	14,0	1,5	22,2	56	52	47	Calme	Calme	Calme	0	0	10	.	
22	28,7	27,7	28,1	10,0	27,0	16,0	6,0	28,0	62	31	43	Calme	W 6	WNW 6	0	0	5	.	Poussière de sable.
23	28,2	27,8	27,9	9,0	27,0	17,0	7,0	27,0	61	31	52	Calme	SSE 4	SSE 4	0	0	0	.	
24	.	.	.	9,0	29,0	17,0	8,0	30,0	63	29	48	Calme	W 7	SSW 7	4	0	0	.	Siroco, brouillard, halo lunaire.
25	.	.	.	10,0	28,5	21,0	9,0	28,5	62	27	26	Calme	SSE 4	Calme	0	0	0	.	Brouillard de sable, halo lunaire.
26	.	.	.	14,0	30,0	22,0	10,0	30,0	33	30	26	Calme	SW 6	Calme	10	5	5	.	Poussière de sable.
27	.	30,2	30,4	12,0	30,0	23,0	11,0	30,8	43	31	31	Calme	Calme	Calme	5	5	0	.	
28	31,0	30,6	31,8	13,0	25,8	19,0	10,5	27,0	57	37	41	Calme	Calme	Calme	0	0	0	.	
Moy.	32,15	31,55	31,85	5,95	21,48	12,96	3,46	21,76	65,3	47,9	58,1	1,3	2,8	2,5	1,6	0,4	1,6	0,0	

Mars 1893.

EL-GOLÉA.

Longitude 0°44′ E. — Latitude 30°33′. — Altitude 383m.

DATES.	PRESSION (700 +).			TEMPÉRATURE.					HUMIDITÉ relative.			VENT Direction et force.			NÉBULOSITÉ.			PLUIE.	REMARQUES.
	7h	13h	19h	7h	13h	19h	Min.	Max.	7h	13h	19h	7h	13h	19h	7h	13h	19h		
1	33,3	32,6	33,3	14,0	24,0	19,5	6,0	24,8	37	33	28	E 6	NE 6	NNE 4	0	0	0	.	
2	34,3	33,8	35,0	9,8	22,0	18,4	6,2	22,2	45	36	39	Calme	NNE 4	NNE 4	0	0	0	.	
3	32,5	31,3	31,5	8,5	26,0	19,2	6,0	26,0	43	28	37	Calme	NNW 4	NNW 4	0	0	0	.	
4	31,3	30,2	30,0	9,5	25,0	17,0	7,0	25,0	18	22	26	Calme	Calme	Calme	0	0	0	.	
5	29,7	29,5	30,3	6,0	30,0	20,4	5,0	30,0	59	35	30	Calme	Calme	Calme	0	0	0	.	
6	31,3	31,1	30,9	12,5	27,0	19,0	6,0	27,0	55	30	32	Calme	NNE 4	NNE 4	0	0	0	.	
7	28,5	27,7	28,7	10,0	30,0	18,9	6,2	30,8	35	41	46	Calme	NNE 4	NNE 4	0	4	0	.	
8	30,4	29,7	30,2	14,0	26,0	15,0	10,0	26,0	47	13	39	E 8	E 8	ESE 6	3	4	0	.	Poussière de sable.
9	31,2	31,3	32,3	13,0	24,5	11,8	9,0	25,0	37	18	47	Calme	NNE 4	NNE 4	0	0	0	.	Poussière de sable.
10	32,8	32,5	33,1	10,0	29,0	15,0	5,0	29,4	37	19	43	Calme	Calme	NNE 6	0	0	6	.	
11	33,1	30,6	31,3	12,0	26,0	14,0	10,0	26,0	43	18	37	ENE 6	NNE 6	ENE 4	0	0	0	.	Poussière de sable.
12	29,6	28,7	29,1	13,5	28,0	17,0	11,2	28,0	32	17	31	ENE 4	ENE 6	ENE 6	0	0	6	.	Poussière de sable.
13	28,0	26,1	26,7	17,0	31,0	21,0	13,5	31,0	29	37	20	ESE 4	ESE 7	ESE 7	10	10	10	.	Poussière de sable.
14	25,0	24,6	27,4	13,2	33,0	24,0	11,0	33,2	43	44	33	Calme	ESE 5	ENE 5	9	0	0	0,0	Poussière de sable.
15	28,1	27,7	28,3	10,0	29,4	20,0	6,8	31,0	50	28	29	Calme	NNE 4	NNE 4	8	0	0	.	
16	29,0	28,2	28,7	14,0	32,0	23,0	10,0	32,0	30	28	22	Calme	NNE 4	NNE 4	6	2	6	.	Poussière de sable.
17	29,2	27,7	28,7	16,0	31,0	20,0	11,5	31,0	41	32	55	N 1	Calme	Calme	10	8	9	0,0	
18	25,5	26,7	27,4	20,0	31,5	19,7	16,0	.	32	20	49	Calme	Calme	Calme	10	10	10	.	
19	24,1	21,8	23,1	19,0	33,0	29,5	15,0	.	35	30	19	Calme	Calme	SW 1	3	3	3	.	Poussière de sable.
20	23,8	26,0	25,1	14,0	18,8	17,5	12,8	20,0	39	56	47	NE 7	NE 7	ENE 7	3	3	4	.	Tempête de sable.
21	28,4	29,0	26,8	15,0	17,2	16,1	10,0	21,0	64	54	43	ESE 8	ESE 8	W 8	10	4	9	0,5	Tempête de sable.
22	26,7	25,4	24,8	11,8	22,5	19,3	10,5	25,0	84	60	51	E 7	E 4	SE 4	10	1	1	.	
23	25,4	25,5	26,1	10,3	20,2	15,6	8,8	20,5	68	36	55	NE 5	NNE 5	NNE 6	3	3	4	.	
24	27,9	27,6	26,9	11,5	20,5	19,0	9,5	21,2	57	16	52	NE 7	NNE 6	NNE 4	9	2	2	.	Tempête de sable.
25	28,9	29,0	27,0	7,2	21,2	18,2	4,5	22,8	77	42	40	NNE 3	S 1	Calme	2	2	2	.	
26	29,3	26,7	26,4	8,5	23,3	18,2	4,3	26,6	81	25	38	Calme	Calme	Calme	0	0	0	.	
27	28,1	26,0	26,9	13,0	26,7	23,2	8,0	28,2	62	30	34	Calme	Calme	Calme	0	0	0	.	
28	26,1	24,1	25,8	11,3	31,1	27,3	8,6	31,3	61	15	16	Calme	SE 5	SE 5	0	3	3	.	Poussière de sable, siroco.
29	20,9	20,9	20,1	16,8	29,2	24,8	10,0	31,0	32	16	21	NE 1	N 6	WSW 5	0	2	2	.	Tempête de sable, siroco.
30	21,8	26,9	24,7	15,8	27,3	19,3	9,9	28,0	46	20	53	Calme	SW 7	W 4	0	0	0	.	Tempête de sable, siroco.
31	22,8	21,3	22,5	13,0	28,0	22,0	7,3	.	57	15	30	Calme	NW 6	Calme	0	0	0	.	Tempête de sable, siroco
Moy.	28,29	27,75	28,04	12,59	26,59	19,45	8,89	27,40	47,6	29,5	36,8	2,2	3,9	3,5	3,1	2,0	2,5	0,5	

Avril 1893.

EL-GOLÉA.

Longitude 0°44′ E. — Latitude 30°33′. — Altitude 383m.

DATES.	PRESSION (700 +).			TEMPÉRATURE.					HUMIDITÉ relative.			VENT. Direction et force.			NÉBULOSITÉ.			PLUIE.	REMARQUES.
	7h	13h	19h	7h	13h	19h	Min.	Max.	7h	13h	19h	7h	13h	19h	7h	13h	19h		
1	27,1	26,9	26,4	13,4	27,2	21,8	8,1	.	56	32	36	N 1	Calme	Calme	0	0	0	.	
2	27,9	24,5	22,6	16,3	27,0	22,3	9,9	27,3	45	51	34	E 3	E 6	ESE 4	1	1	1	.	Poussière de sable.
3	19,9	19,4	20,7	17,2	22,9	17,1	15,0	25,4	45	19	41	SE 3	N 7	N 7	1	4	5	0,0	Tempête de sable.
4	26,2	26,1	24,7	12,6	25,0	21,8	7,2	26,1	70	32	53	NNW 1	NE 1	NE 2	1	0	1	.	
5	28,3	27,2	26,6	14,8	25,2	21,0	11,0	25,6	54	42	33	E 5	E 5	ENE 4	2	1	1	.	Poussière de sable.
6	28,6	27,6	28,0	13,8	26,3	21,3	10,1	.	53	21	53	ESE 2	NE 1	NE 2	1	1	0	.	
7	29,6	29,2	27,3	14,8	27,1	21,8	9,8	.	49	35	55	ESE 1	S 4	ESE 2	0	1	0	.	
8	29,8	28,2	28,3	17,2	30,2	26,2	9,7	.	50	61	19	Calme	E 3	E 2	0	1	0	.	
9	29,9	28,2	26,3	16,2	29,3	25,0	13,8	30,0	47	14	48	ESE 3	SE 5	SE 6	1	1	1	.	Poussière de sable.
10	24,9	21,0	18,2	15,8	28,9	25,2	14,3	29,7	25	14	19	ESE 6	SE 6	ESE 6	2	1	2	.	Siroco, tempête de sable.
11	.	24,6	26,8	15,2	26,9	21,3	13,8	28,0	34	14	25	E 8	E 7	ENE 8	3	2	3	10,0	Siroco, tempête de sable.
12	28,4	28,9	27,8	11,5	21,0	18,9	11,2	21,5	59	24	23	E 6	E 6	SE 6	4	5	5	.	Siroco, poussière de sable.
13	28,6	27,5	28,2	11,0	25,0	15,7	4,6	.	43	38	36	Calme	Calme	Calme	1	0	0	.	
14	27,4	26,6	24,5	13,4	27,8	23,0	8,8	28,0	40	43	33	Calme	Calme	Calme	1	0	0	.	
15	29,0	27,4	27,4	16,1	26,7	21,3	12,5	27,6	47	15	24	NNE 1	NNE 1	NNE 1	0	0	0	.	Siroco, tempête de sable.
16	31,2	27,2	.	14,2	21,5	19,4	11,8	23,1	43	23	25	NE 9	NE 9	NE 9	2	3	3	.	Siroco, tempête de sable.
17	32,4	29,5	.	13,1	21,3	18,7	10,8	.	60	38	37	NE 9	NE 7	NE 5	3	2	3	.	
18	33,1	30,8	30,7	9,7	24,0	22,6	5,3	24,2	69	24	20	N 1	NE 6	NE 5	1	2	1	.	
19	32,3	30,7	30,5	9,8	25,0	23,0	5,7	27,5	54	28	18	Calme	SE 2	SE 2	1	0	1	.	
20	32,0	30,4	28,4	16,0	28,0	22,0	8,8	28,5	41	31	16	E 1	E 4	E 2	1	1	1	.	Poussière de sable.
21	30,9	30,2	30,7	17,8	30,8	23,0	14,6	.	21	24	31	E 2	ESE 3	ESE 2	2	0	1	.	
22	30,2	29,1	30,9	19,0	33,0	26,0	14,8	.	22	25	24	Calme	Calme	Calme	0	0	0	.	Siroco, poussière de sable.
23	28,6	27,9	28,6	22,0	35,0	28,0	13,0	37,0	16	45	27	ENE 2	Calme	Calme	0	0	0	.	
24	26,8	25,9	26,4	22,0	36,5	28,8	18,3	37,3	25	12	32	ESE 3	Calme	ESE 2	0	0	0	.	
25	26,4	26,0	25,6	19,3	37,9	29,5	15,0	40,1	36	11	22	Calme	ESE 2	Calme	0	0	0	.	Siroco, poussière de sable.
26	25,8	25,2	25,4	23,0	38,0	34,0	21,0	38,0	22	12	13	Calme	SW 1	SW 4	0	0	0	.	Siroco, poussière de sable.
27	23,1	21,9	23,1	24,0	35,5	31,0	13,0	.	24	14	17	Calme	WNW 5	WNW 5	9	0	7	0,0	Siroco, poussière de sable.
28	22,4	21,5	21,7	19,0	31,5	28,4	10,8	34,0	46	30	15	Calme	SW 6	SW 4	1	1	1	.	Siroco, poussière de sable.
29	26,5	27,8	26,6	18,0	32,0	27,5	16,0	35,7	44	36	13	Calme	Calme	Calme	0	0	0	0,0	
30	28,8	27,9	27,7	22,5	33,6	28,7	15,0	.	33	30	40	Calme	Calme	SE 1	1	0	0	.	Halo lunaire.
Moy.	27,90	26,84	26,68	16,29	28,67	23,81	11,77	.	42,4	27,9	29,4	2,2	3,2	3,0	1,3	0,9	1,2	10,0	

Mai 1893.

EL-GOLÉA.

Longitude 0°44′ E. — Latitude 30°33′. — Altitude 383m.

DATES.	PRESSION (700 +). 7h	13h	19h	TEMPÉRATURE. 7h	13h	19h	Min.	Max.	HUMIDITÉ relative. 7h	13h	19h	VENT. Direction et force. 7h	13h	19h	NÉBULOSITÉ. 7h	13h	19h	PLUIE.	REMARQUES.
1	28,3	27,6	27,4	19,5	28,7	25,4	13,0	33,0	31	16	12	NE 6	NE 6	NW 9	2	2	10	0,0	
2	27,5	25,3	25,7	17,8	39,5	30,2	.	41,0	29	33	40	Calme	Calme	S 3	0	0	2	0,0	
3	26,6	24,9	24,9	24,0	37,0	28,0	17,0	38,0	26	11	13	NE 4	E 5	NE 7	1	0	2	.	
4	24,1	22,3	22,6	22,0	38,0	30,0	18,0	41,0	43	28	47	ESE 8	Calme	E 7	1	0	0	.	Siroco, tempête de sable.
5	25,1	23,7	24,1	22,0	36,0	29,0	17,0	39,0	36	49	32	Calme	Calme	W 7	0	0	0	.	Siroco, tempête de sable.
6	26,3	24,6	24,2	21,0	37,0	28,0	16,5	38,0	82	36	23	NE 4	Calme	S 3	0	0	0	.	Siroco, tempête de sable.
7	27,4	26,7	26,7	20,0	39,0	29,0	15,6	40,0	64	34	26	Calme	Calme	Calme	0	0	0	.	
8	25,3	24,4	25,0	21,2	38,5	31,0	15,4	39,5	29	26	26	Calme	Calme	Calme	0	0	0	.	
9	25,2	24,8	25,8	20,0	41,0	33,0	16,8	42,0	25	19	44	Calme	Calme	Calme	0	0	0	0,0	
10	28,0	26,9	26,7	21,0	40,0	29,0	18,0	41,5	27	30	33	Calme	ESE 3	Calme	0	0	0	.	Siroco.
11	27,6	25,0	26,0	28,5	41,8	35,0	20,0	42,5	15	32	37	Calme	Calme	Calme	3	0	0	.	
12	25,7	26,1	26,4	25,0	37,0	31,0	21,0	39,0	47	35	42	Calme	NW 3	NW 1	0	0	3	.	
13	27,0	27,4	26,7	24,3	37,0	32,0	21,5	39,5	72	43	33	Calme	Calme	Calme	2	0	0	.	
14	27,9	27,6	25,8	24,0	36,0	31,0	21,0	38,0	75	57	51	Calme	WNW 7	Calme	2	1	0	.	
15	28,2	27,5	27,6	21,6	38,5	32,0	19,5	40,0	44	50	33	Calme	Calme	Calme	0	0	0	.	Siroco, poussière de sable.
16	27,0	24,9	24,6	26,5	42,0	35,0	20,4	44,0	52	18	28	Calme	Calme	E 6	0	0	4	.	Siroco, orage au NW à 20 h.
17	24,8	23,5	25,3	25,0	41,5	37,0	22,8	43,0	68	12	30	ESE 6	Calme	W 6	1	0	0	.	Tempête de sable la nuit.
18	25,7	24,2	24,8	25,0	42,0	35,0	23,0	44,0	20	21	28	ESE 1	Calme	Calme	0	0	0	.	
19	23,6	23,1	24,2	24,0	44,0	37,0	22,3	45,0	13	17	30	ESE 2	Calme	Calme	0	0	0	.	
20	24,9	24,4	26,1	23,0	39,0	28,0	22,5	40,0	11	17	30	Calme	ENE 2	W 2	0	0	0	.	
21	25,2	25,6	25,3	25,4	36,0	29,0	22,0	38,0	15	38	14	ENE 5	ENE 5	S 5	0	2	4	.	
22	26,5	26,2	26,7	20,0	29,0	24,0	18,3	30,0	55	1	12	NE 5	NE 5	N 5	0	0	0	.	
23	26,3	26,6	26,9	18,0	30,0	27,0	15,0	31,0	36	1	15	NE 6	NE 6	N 6	2	0	0	.	
24	28,8	28,0	28,4	15,3	31,0	25,0	11,3	32,0	47	27	6	Calme	Calme	Calme	0	0	0	.	
25	29,4	29,6	29,5	13,7	34,5	29,0	11,5	37,5	57	20	24	Calme	NNE 4	Calme	0	0	0	.	Siroco, tempête de sable.
26	28,3	27,8	27,9	17,8	38,0	29,4	12,8	40,5	42	19	12	Calme	Calme	Calme	0	0	0	.	
27	25,5	26,2	26,6	24,0	39,0	28,8	16,5	40,0	24	29	29	ENE 6	NW 3	Calme	0	0	0	.	
28	23,8	23,8	25,4	25,0	39,0	29,9	22,5	41,8	47	14	33	ESE 5	ENE 6	ENE 5	1	0	0	.	Siroco, poussière de sable.
29	25,7	25,5	25,7	24,8	40,7	33,6	19,5	42,0	46	24	31	ESE 5	S 4	S 2	1	0	0	.	
30	25,2	25,3	25,4	21,0	41,0	34,5	19,8	45,0	58	15	48	Calme	SE 4	Calme	0	0	0	.	Siroco.
31	24,5	24,2	.	26,0	44,5	.	.	.	21	20	.	ESE 6	SW 7	.	1	0	0	.	
Moy.	26,30	25,60	25,75	22,14	38,26	30,67	18,24	39,74	40,5	25,5	28,5	2,2	2,3	2,6	0,5	0,2	0,8	0,0	

Juin 1893.

EL-GOLÉA.

Longitude 0°44′ E. — Latitude 30°33′. — Altitude 383m.

DATES.	PRESSION. (700 +). 7h	13h	19h	TEMPÉRATURE. 7h	13h	19h	Min.	Max.	HUMIDITÉ relative. 7h	13h	19h	VENT. Direction et force. 7h	13h	19h	NÉBULOSITÉ. 7h	13h	19h	PLUIE.	REMARQUES.
1	20,3	20,0	19,3	28,0	41,0	33,5	15,2	42,8	17	22	34	Calme	SW 8	SW 9	0	3	4	.	Siroco, tempête de sable.
2	24,0	22,5	24,1	19,8	32,8	28,4	14,2	32,8	38	32	30	NNE 7	WNW 6	WNW 5	1	0	2	.	
3	29,0	29,5	30,5	19,9	33,6	29,8	14,8	34,5	37	30	34	SE 6	SE 5	Calme	2	0	0	.	
4	30,6	29,5	29,8	17,2	35,8	24,8	14,9	37,0	38	31	32	Calme	ENE 7	N 5	0	0	0	.	
5	31,0	30,4	29,5	23,1	35,4	23,4	21,0	36,2	25	16	61	ENE 7	ENE 8	E 6	0	0	2	.	
6	29,9	29,3	29,1	22,3	34,5	22,8	20,5	35,3	35	25	54	ENE 8	ENE 8	E 8	2	2	1	.	
7	27,9	28,9	27,4	22,2	35,0	24,5	21,0	35,2	50	28	52	E 7	E 8	W 8	3	2	1	.	
8	28,4	27,5	26,4	23,0	35,5	30,0	20,2	36,7	40	29	11	E 8	E 8	E 7	1	4	3	.	
9	29,5	27,7	27,9	23,5	39,2	31,0	18,3	40,0	30	29	52	Calme	NNE 5	E 2	0	0	0	.	
10	28,7	28,4	28,1	19,0	40,5	32,6	18,9	42,2	45	42	28	Calme	Calme	Calme	0	0	0	.	
11	29,4	27,4	28,3	24,1	38,7	29,4	18,7	.	23	24	47	NNE 1	NNE 3	Calme	0	0	0	.	
12	30,8	29,5	29,4	21,1	40,8	31,0	18,9	42,0	46	25	50	Calme	E 4	Calme	0	0	0	.	
13	29,8	28,1	29,8	21,2	42,6	32,5	19,6	44,0	23	32	81	Calme	Calme	Calme	0	0	0	.	
14	28,7	27,4	27,2	23,0	44,0	34,2	22,5	45,4	31	20	20	Calme	Calme	Calme	0	0	0	.	
15	28,9	26,8	27,4	27,9	44,3	34,5	22,1	45,5	31	23	11	Calme	Calme	Calme	0	0	0	.	
16	26,7	27,1	28,8	27,0	44,8	37,6	25,2	46,0	25	31	51	Calme	Calme	Calme	0	0	0	.	Siroco.
17	.	28,8	28,4	30,0	41,4	34,6	26,5	44,7	16	17	51	E 7	E 6	W 3	4	3	2	.	Siroco.
18	27,3	28,2	28,2	28,0	40,0	31,3	27,1	42,3	25	31	43	NE 9	Calme	E 2	6	0	0	.	
19	29,4	28,3	28,3	29,0	40,0	30,7	23,4	45,3	25	28	42	NNE 5	E 3	Calme	10	0	0	.	
20	25,2	27,4	27,2	30,0	44,0	29,6	21,5	47,0	25	29	54	NE 3	NW 7	Calme	10	0	0	.	Siroco, tempête de sable.
21	24,7	28,3	28,3	24,0	45,0	33,5	22,0	.	33	31	50	Calme	Calme	Calme	0	0	0	.	
22	26,4	27,4	27,1	26,7	44,0	32,1	23,2	45,4	40	33	51	Calme	SW 6	Calme	0	0	0	.	Siroco, poussière de sable.
23	24,8	25,8	27,0	26,5	43,5	30,3	21,0	44,8	32	21	66	Calme	NW 7	Calme	0	0	0	.	Siroco, tempête de sable.
24	25,7	27,8	26,8	27,5	42,6	31,5	25,4	44,5	20	16	43	NE 6	Calme	Calme	0	0	0	.	Siroco, poussière de sable.
25	25,1	26,3	26,7	28,5	44,8	31,6	26,2	45,2	24	30	39	SSE 6	SSE 5	NW 5	1	0	0	.	Siroco, poussière de sable.
26	26,0	26,3	26,3	28,5	42,1	30,4	24,3	42,3	24	30	87	E 7	E 7	E 7	1	0	0	.	Siroco.
27	27,9	25,6	26,4	25,4	42,1	38,3	20,6	42,8	32	23	37	ESE 2	ESE 5	E 2	0	0	0	.	
28	26,0	26,2	26,3	23,4	42,1	37,5	21,5	43,0	29	22	27	Calme	Calme	Calme	0	0	0	.	
29	27,3	25,9	26,4	26,8	41,0	37,8	24,8	41,4	34	15	31	Calme	ESE 6	ESE 4	0	0	0	.	Siroco, tempête de sable.
30	28,4	27,1	27,5	27,0	41,0	35,2	26,3	42,0	29	15	29	E 6	E 9	E 9	0	0	0	.	Siroco, tempête de sable.
Moy.	27,51	27,31	27,46	24,79	40,40	31,48	21,39	41,78	30,7	26,0	43,3	3,2	4,4	2,7	1,4	0,5	0,5	0,0	

Juillet 1893. **EL-GOLÉA.**

Longitude 0°44′ E. — Latitude 30°33′. — Altitude 383m.

DATES.	PRESSION (700 +). 7h	13h	19h	TEMPÉRATURE. 7h	13h	19h	Min.	Max.	HUMIDITÉ relative. 7h	13h	19h	VENT. Direction et force. 7h	13h	19h	NÉBULOSITÉ. 7h	13h	19h	PLUIE.	REMARQUES.
1	28,5	26,8	26,4	28,1	40,5	33,4	21,2	43,0	22	19	26	NNE 3	N 8	NNE 2	0	0	0	.	
2	28,4	28,1	27,9	25,2	42,0	34,6	24,5	44,0	29	19	42	Calme	N 7	Calme	0	0	0	.	
3	28,7	26,9	27,6	27,0	41,3	33,7	25,8	42,6	29	25	34	Calme	E 8	E 4	0	0	0	.	
4	29,2	27,8	28,5	29,3	41,5	34,0	20,1	42,8	24	29	39	SE 2	NE 7	NE 4	0	0	0	.	
5	28,6	25,8	26,0	25,6	44,1	35,2	21,9	44,3	27	17	40	Calme	ENE 5	ENE 2	0	0	0	.	
6	25,9	25,0	25,2	24,7	44,0	35,8	20,8	45,3	32	12	29	Calme	ESE 4	ESE 2	0	0	0	.	
7	25,6	24,6	24,6	26,8	46,1	36,8	21,4	47,1	23	15	17	Calme	Calme	Calme	0	0	0	.	
8	25,9	25,6	24,8	29,0	46,2	37,2	28,0	47,4	23	14	19	Calme	W 2	W 5	0	2	4	.	Siroco la nuit, poussière de sable.
9	26,9	26,4	26,2	32,2	46,8	37,8	27,2	46,8	8	14	12	ESE 6	SE 4	ESE 4	8	1	2	.	
10	27,8	26,4	26,0	33,2	46,2	37,6	28,5	47,2	13	14	14	ESE 4	SE 4	ESE 3	2	0	0	.	
11	27,5	26,2	25,8	31,3	45,0	35,2	23,8	46,2	22	12	14	Calme	SE 5	SE 1	2	1	0	.	
12	27,6	25,4	25,8	32,2	45,2	37,8	23,0	46,6	24	11	10	Calme	SE 6	SE 3	0	0	0	.	Siroco, poussière de sable.
13	25,5	24,0	22,6	32,8	46,0	35,8	25,8	46,0	17	7	11	NE 7	SE 6	Calme	0	0	0	.	Siroco, poussière de sable.
14	26,4	26,4	25,5	34,2	46,2	36,2	31,0	47,6	21	7	11	SE 2	SE 5	ESE 4	2	2	0	.	Siroco, poussière de sable.
15	26,2	24,2	25,6	34,1	46,1	38,4	30,2	47,0	6	8	8	E 7	E 1	E 3	0	0	0	.	Siroco, poussière de sable.
16	25,9	26,0	27,2	32,6	42,0	36,8	27,0	43,2	5	4	12	E 8	SE 6	E 6	1	0	1	.	Siroco, poussière de sable.
17	27,2	28,2	28,2	28,6	45,1	39,0	26,8	46,2	29	2	7	SE 8	SE 5	NE 4	0	0	0	.	Siroco, poussière de sable.
18	29,0	27,4	26,4	32,8	48,1	37,6	28,5	49,0	22	7	18	SSE 1	NE 1	NE 1	2	0	0	.	
19	26,7	26,4	26,2	35,4	45,9	39,4	27,6	47,8	17	6	5	NW 1	NE 1	NE 3	0	1	4	.	Siroco, éclairs au N la nuit.
20	26,1	25,6	26,4	34,3	46,3	37,8	33,5	48,4	16	14	14	SSE 9	SSE 5	SSE 5	0	0	0	.	Siroco, poussière de sable.
21	27,3	26,8	26,6	37,8	45,4	36,1	32,0	46,8	11	5	18	SE 5	SE 4	SE 4	0	0	0	.	Siroco, poussière de sable.
22	26,7	26,0	26,4	33,8	46,2	37,0	29,1	46,8	11	4	8	SSE 3	ESE 5	ESE 4	0	1	0	.	
23	27,2	26,4	26,2	31,2	46,4	37,4	27,4	47,2	23	7	8	NE 8	NE 7	E 4	1	0	2	.	Siroco, poussière de sable.
24	25,9	25,2	26,0	31,1	45,1	36,8	27,8	46,8	24	6	11	E 6	SE 1	E 2	1	0	0	.	
25	24,7	23,8	23,8	31,2	45,8	37,4	27,6	46,8	21	10	9	E 6	S 1	E 4	0	2	6	.	Siroco, poussière de sable.
26	24,4	22,6	22,6	30,8	43,2	38,8	26,4	46,8	26	9	7	ESE 7	SE 5	ESE 6	6	3	6	0,0	Siroco, poussière de sable.
27	24,3	23,6	22,8	29,2	45,2	38,9	26,2	45,8	30	6	8	E 9	WSW 4	WSW 3	7	4	3	.	
28	25,1	24,6	26,4	31,8	44,9	36,8	27,8	46,8	27	8	13	SE 4	WNW 5	WNW 4	3	3	1	.	
29	27,0	25,8	26,2	29,8	41,6	35,4	26,2	42,2	24	11	15	ENE 8	NE 6	ENE 6	3	2	6	.	
30	26,5	26,2	26,8	29,2	42,8	34,8	27,4	.	30	10	21	ESE 5	E 4	E 3	0	2	1	.	
31	27,5	26,4	26,6	29,6	44,1	33,6	24,2	44,2	30	10	36	ENE 4	NNW 4	ENE 3	0	0	0	.	
Moy.	26,78	25,83	25,91	30,80	44,69	36,55	26,41	45,87	21,5	11,0	17,3	4,0	4,4	3,2	1,2	0,8	1,2	0,0	

Août 1893. **EL-GOLÉA.**

Longitude 0°44′ E. — Latitude 30°33′. — Altitude 383m.

DATES.	PRESSION (700 +). 7h	13h	19h	TEMPÉRATURE. 7h	13h	19h	Min.	Max.	HUMIDITÉ relative. 7h	13h	19h	VENT. Direction et force. 7h	13h	19h	NÉBULOSITÉ. 7h	13h	19h	PLUIE.	REMARQUES.
1	27,1	25,8	25,8	29,8	43,0	33,4	26,6	43,8	28	11	30	E 4	SE 5	SE 5	0	0	0	.	
2	26,3	26,6	26,8	29,6	44,2	33,8	26,6	44,8	26	9	28	ESE 7	NW 5	NW 4	0	0	2	.	
3	27,4	27,4	26,8	29,4	44,0	38,8	27,0	46,6	39	8	12	ENE 4	N 5	ENE 5	0	0	1	.	
4	27,3	27,4	28,0	32,8	46,0	38,0	29,1	48,2	37	12	28	ENE 6	Calme	Calme	1	1	4	0,0	
5	28,1	26,8	27,9	35,4	42,2	36,4	28,1	43,0	13	13	21	N 3	N 5	N 4	8	1	1	.	
6	28,2	27,3	27,7	33,2	41,6	32,4	22,0	42,0	14	11	25	N 6	ENE 5	ENE 3	3	1	0	.	
7	28,7	28,1	26,4	29,4	39,0	32,8	21,6	40,0	24	10	17	ESE 3	E 6	E 4	0	0	0	0,0	
8	29,3	28,7	26,2	30,5	42,2	32,6	21,8	44,0	25	7	18	SE 3	S 4	SE 3	0	0	4	.	
9	27,0	26,6	26,4	33,6	44,4	35,2	24,8	46,2	20	8	16	SE 4	E 4	E 3	0	0	2	.	
10	27,5	26,8	27,9	31,4	44,2	34,0	21,6	45,2	17	5	19	SE 2	E 5	E 3	2	0	0	.	Brouillar le matin.
11	28,5	29,8	27,0	27,4	44,8	37,2	21,2	46,0	22	10	14	N 2	SE 2	SE 2	0	2	2	.	
12	27,5	25,8	26,1	26,8	44,2	33,9	20,8	45,2	23	11	20	N 2	S 1	Calme	0	0	0	.	
13	27,4	25,6	24,8	26,4	44,0	37,6	21,2	44,5	24	11	9	Calme	W 1	NE 1	0	0	0	.	
14	27,7	27,8	27,6	27,0	44,5	38,0	25,4	45,6	29	14	12	Calme	ESE 3	E 3	0	0	0	.	
15	29,0	28,4	27,7	29,0	43,2	35,6	25,5	45,0	27	11	17	ENE 6	ENE 3	NE 2	1	0	0	.	
16	28,9	28,6	27,5	28,1	40,7	36,0	27,3	43,4	25	8	20	ENE 4	ENE 5	SE 5	0	0	0	.	Tempête, éclairs au NNE.
17	29,2	28,4	28,0	28,4	39,0	35,0	23,5	43,0	33	15	20	ENE 4	ENE 6	E 1	3	1	0	.	
18	29,2	28,2	28,2	25,1	40,0	35,7	22,2	42,5	36	8	27	Calme	Calme	Calme	0	0	0	.	
19	28,8	28,6	27,7	28,0	40,0	33,2	25,4	42,0	36	8	25	E 4	E 6	E 2	5	0	1	.	
20	28,9	27,1	27,3	25,8	38,2	34,0	24,8	41,0	29	15	18	ESE 2	ESE 4	ESE 2	0	3	3	.	Éclairs au NE.
21	28,9	28,0	28,1	29,8	39,5	33,2	21,8	41,5	21	17	20	E 5	E 6	NE 4	5	1	1	0,0	
22	29,5	28,1	28,3	28,5	39,5	34,0	25,0	41,5	26	17	13	E 4	E 6	ENE 6	0	0	0	.	
23	29,9	29,0	28,1	27,0	39,5	34,6	25,2	41,5	31	13	16	ENE 5	ENE 5	ENE 5	0	1	1	.	
24	31,0	29,4	27,6	28,0	40,0	34,4	23,5	42,0	39	8	25	E 1	E 5	NE 2	2	3	1	.	Éclairs au NE.
25	29,4	29,1	27,6	25,0	41,0	34,0	25,0	43,0	47	13	22	Calme	NW 1	NW 1	1	0	1	.	
26	27,9	28,4	29,0	25,2	39,3	33,0	23,2	41,0	26	11	19	N 1	ESE 4	ESE 2	0	1	1	.	
27	28,6	26,3	28,8	28,0	39,6	33,0	26,0	42,0	22	7	15	ESE 1	SE 4	SE 3	0	1	1	.	
28	.	27,1	27,5	26,0	41,5	34,2	24,0	43,0	38	10	11	SE 1	Calme	SE 2	0	1	1	.	
29	27,5	26,4	29,1	26,0	46,0	36,0	24,0	47,0	18	9	13	Calme	Calme	Calme	0	1	0	.	
30	26,3	27,0	26,5	28,0	46,5	36,0	22,2	48,0	14	9	12	Calme	Calme	NW 2	1	0	1	.	
31	25,4	24,8	25,5	25,0	45,5	35,2	22,2	47,0	22	7	13	Calme	Calme	N 1	0	0	0	.	
Moy.	28,18	27,59	27,35	28,50	42,17	34,88	24,15	44,18	26,8	10,5	18,5	2,7	3,4	2,6	1,0	0,6	0,9	0,0	

Septembre 1893. **EL-GOLÉA.**

Longitude 0°44′ E. — Latitude 30°33′. — Altitude 383m.

DATES.	PRESSION (700 +).			TEMPÉRATURE.					HUMIDITÉ relative.			VENT. Direction et force.			NÉBULOSITÉ.			PLUIE.	REMARQUES.
	7h	13h	19h	7h	13h	19h	Min.	Max.	7h	13h	19h	7h	13h	19h	7h	13h	19h		
1	25,2	25,2	25,4	30,2	42,0	30,0	21,0	47,0	15	7	22	ESE 8	ESE 4	SE 4	5	2	4	.	Siroco, éclairs au NE à 20 h.
2	25,0	26,0	25,1	33,0	42,0	32,0	23,0	45,0	9	11	13	SSE 7	SSE 5	N 4	7	1	4	.	
3	25,1	26,1	24,3	30,8	43,0	34,0	22,0	45,0	11	10	6	SSE 5	SE 3	SE 3	3	4	3	.	
4	26,5	27,2	24,9	31,0	45,0	33,0	24,0	46,0	13	11	1	NE 2	SE 3	NE 4	4	3	3	.	
5	26,4	26,8	24,8	29,0	44,8	32,6	23,0	46,5	14	6	1	N 2	SE 3	SE 3	2	2	3	.	
6	25,4	27,1	25,5	28,5	42,5	31,4	24,0	45,6	26	8	7	NNE 3	NNE 3	S 5	1	1	2	.	Éclairs au NW à 22 h.
7	28,5	25,8	26,6	27,8	40,0	33,0	23,8	45,6	33	7	12	SSE 5	SE 4	SE 5	1	2	2	.	
8	29,4	26,1	25,5	28,0	40,5	32,6	26,0	42,4	27	9	6	E 2	SSE 3	E 3	0	2	2	.	
9	26,5	22,3	23,6	27,0	40,5	33,0	24,0	42,2	26	8	11	E 3	SSE 4	SE 4	0	2	2	.	
10	23,6	23,0	23,9	24,5	43,0	35,0	23,0	.	28	8	26	E 1	W 2	E 4	0	0	2	.	
11	23,9	23,8	22,1	26,5	43,0	31,0	.	46,0	22	3	23	NW 2	SSW 7	NW 4	3	2	4	.	Siroco, poussière de sable.
12	23,5	22,8	23,3	28,0	45,0	32,0	24,4	46,2	19	7	28	N 1	SW 2	S 3	1	8	8	.	Siroco, tempête de sable.
13	24,1	24,8	25,0	32,5	43,0	35,0	26,5	46,5	17	7	19	E 5	SW 4	SW 6	4	7	9	0,0	Siroco, tempête de sable.
14	26,3	25,9	.	28,0	39,6	34,0	24,2	46,0	17	7	18	ESE 2	SE 4	SE 4	1	2	3	.	Poussière de sable le soir.
15	29,7	30,0	.	25,6	38,4	32,0	25,0	44,0	28	9	25	SE 4	SE 6	SE 5	1	2	3	.	Poussière de sable le soir.
16	28,6	29,3	25,1	25,5	39,0	31,8	19,0	40,2	29	8	4	S 3	SE 3	SE 3	1	1	1	.	
17	26,8	24,0	24,1	20,5	40,2	32,4	17,5	42,0	36	9	6	N 1	S 2	S 4	0	0	0	.	
18	25,8	24,5	25,3	24,0	41,5	33,0	18,6	43,0	30	8	1	Calme	S 2	S 4	0	1	1	.	
19	24,7	25,1	25,4	25,8	41,0	33,0	16,2	43,0	34	4	9	SE 1	SW 5	SW 3	0	0	2	.	Poussière de sable à 14 h. 30.
20	24,0	24,9	23,8	18,2	40,5	34,0	17,8	43,0	15	5	7	N 2	NW 6	NW 4	3	4	9	.	Siroco.
21	23,5	22,9	24,0	28,0	40,8	33,0	19,5	42,6	27	11	21	N 3	SE 2	SE 5	9	4	3	.	
22	25,1	22,5	24,0	27,0	41,5	33,2	18,6	44,0	13	6	11	N 3	SW 2	S 4	1	1	5	.	
23	25,8	22,9	24,2	20,2	39,8	30,0	18,6	43,8	16	8	22	N 2	SW 2	NW 4	2	7	3	.	
24	23,9	21,8	23,3	24,0	40,5	30,8	21,0	45,0	15	5	21	N 1	S 6	S 3	1	8	3	.	
25	23,9	23,5	22,4	24,6	41,5	29,4	21,0	44,0	29	7	27	N 2	SW 6	S 2	2	1	3	.	
26	24,2	23,9	22,4	25,0	40,5	34,4	21,6	44,0	20	10	22	N 1	N 5	SE 1	2	0	1	.	
27	24,8	.	23,3	24,6	40,0	32,6	20,0	42,0	28	9	22	NE 1	SE 1	SE 3	3	0	2	.	
28	27,7	27,5	27,0	26,5	38,0	32,8	20,0	39,6	10	7	9	E 4	E 5	E 4	1	0	1	.	
29	26,8	26,1	26,6	24,6	39,2	30,0	19,0	39,6	24	11	7	E 3	SE 5	SE 4	0	1	1	.	
30	27,2	25,8	25,2	29,2	39,0	29,0	17,0	39,8	18	11	5	SE 2	SE 7	S 4	0	1	1	.	Poussière de sable le soir.
Moy.	25,73	25,12	24,73	26,60	41,18	32,67	21,39	43,82	21,3	7,9	13,7	2,7	3,9	3,8	1,9	2,3	3,0	0,0	

Octobre 1893. **EL-GOLÉA.**

Longitude 0°44′ E. — Latitude 30°33′. — Altitude 383m.

DATES.	PRESSION (700 +).			TEMPÉRATURE.					HUMIDITÉ relative.			VENT. Direction et force.			NÉBULOSITÉ.			PLUIE.	REMARQUES.
	7h	13h	19h	7h	13h	19h	Min.	Max.	7h	13h	19h	7h	13h	19h	7h	13h	19h		
1	29,9	25,0	25,5	20,2	33,2	19,0	15,5	40,0	25	27	63	S 2	N 3	N 4	0	1	2	.	
2	26,2	25,7	26,3	17,2	33,0	18,6	15,2	36,0	46	21	68	N 3	N 3	SW 2	0	1	4	.	
3	28,1	27,0	26,6	19,4	30,6	21,4	11,2	.	36	12	25	N 1	W 6	N 3	0	1	3	.	
4	29,3	25,9	26,9	14,6	33,5	25,0	12,5	34,8	28	15	31	S 2	S 3	E 1	1	0	1	.	
5	27,7	27,1	25,6	14,5	33,3	24,6	14,2	.	35	13	18	N 2	E 3	N 3	1	2	3	.	
6	29,5	27,4	27,1	18,0	35,0	26,0	13,2	35,0	42	8	17	W 1	E 4	E 3	1	2	0	.	
7	26,8	26,6	26,4	17,6	33,8	27,0	14,4	34,4	34	13	10	E 2	N 4	S 2	0	0	1	.	
8	26,3	24,6	24,6	16,8	37,0	29,0	14,4	39,0	33	14	24	N 2	S 1	S 3	0	0	4	.	
9	25,4	26,5	26,0	16,6	37,6	28,6	15,0	40,4	28	10	19	N 3	E 2	N 4	2	2	3	.	
10	28,5	28,6	28,4	23,0	36,0	29,0	14,0	37,0	19	9	14	E 2	SE 5	ESE 4	0	0	2	.	
11	27,2	28,2	26,5	22,0	35,0	28,0	20,8	36,0	13	7	16	ESE 5	ESE 5	E 4	0	0	0	.	
12	27,3	27,6	28,3	24,4	33,0	28,2	20,0	35,0	19	10	16	E 5	ESE 5	ESE 3	1	0	0	.	Siroco, poussière de sable.
13	29,5	08,0	27,9	22,0	33,4	31,0	16,0	36,5	22	13	12	E 4	ESE 6	E 4	1	6	2	.	
14	30,9	30,5	29,6	23,0	35,5	32,0	14,0	37,0	25	12	11	E 4	SSE 3	SSE 2	2	0	1	.	
15	30,4	29,6	29,6	19,2	31,0	29,8	13,4	37,0	23	19	13	N 4	S 2	SE 2	7	1	0	.	
16	30,0	29,3	29,3	18,0	33,0	30,0	16,0	36,0	31	15	7	N 1	E 3	NE 4	0	1	3	.	
17	29,1	28,8	28,8	18,8	33,5	29,0	15,0	35,0	41	9	12	N 2	SSE 4	SSE 2	9	7	9	.	
18	28,1	28,9	29,9	19,0	30,5	28,0	16,5	33,0	38	18	20	SE 1	SE 2	SE 1	7	7	3	.	
19	27,3	28,4	28,4	19,5	31,5	27,0	13,0	32,2	38	22	16	SE 2	SSW 1	NW 8	4	3	9	.	Éclairs au NE à 20 h. 30.
20	25,5	28,0	28,6	17,0	29,7	26,5	11,0	32,0	57	21	16	N 3	NNE 2	NNE 2	9	6	2	.	
21	26,7	28,2	28,2	15,0	27,2	23,0	10,0	28,0	74	45	25	NE 1	NNE 2	NNE 2	0	1	2	.	
22	28,8	29,3	29,3	13,0	27,8	23,2	9,0	29,5	66	21	26	NNE 1	NW 3	NW 2	0	7	2	.	
23	30,4	30,0	29,5	11,0	28,4	21,4	9,2	29,0	41	26	28	N 2	SE 1	NE 1	0	2	1	.	
24	29,5	29,4	29,5	12,0	26,8	22,5	11,0	28,0	56	27	30	NNE 2	NE 5	NE 3	0	0	0	.	
25	30,6	32,8	29,5	16,0	25,5	21,2	10,0	27,5	46	28	27	NE 5	ESE 6	ESE 7	0	0	0	.	Poussière de sable.
26	29,7	28,8	28,4	15,5	27,0	22,0	13,0	27,5	62	31	43	NNE 7	ENE 5	ENE 3	2	2	1	.	Poussière de sable.
27	30,6	28,8	28,4	15,2	28,2	23,5	10,8	30,0	68	30	24	NNE 1	ENE 3	ENE 1	1	2	1	.	
28	28,1	29,3	28,2	17,0	31,0	24,5	14,8	31,8	52	20	26	E 4	SSE 3	NE 1	9	2	5	.	
29	28,7	29,0	28,6	17,5	31,2	25,5	16,0	33,0	41	16	31	ENE 3	SSE 4	SSE 2	2	4	3	.	
30	26,6	24,1	26,5	19,0	32,5	26,0	15,5	33,5	27	17	38	E 1	SE 2	SE 3	3	2	4	.	Halo lunaire.
31	23,6	26,8	27,2	17,3	34,8	24,5	16,5	36,7	42	11	31	SE 2	SSW 6	SW 5	7	9	4	.	Halo lunaire, siroco.
Moy.	28,27	28,01	27,86	17,72	31,92	25,65	13,91	33,84	39,0	18,1	24,4	2,6	3,5	2,9	2,2	2,3	2,4	0,0	

Novembre 1893.

EL-GOLÉA.

Longitude 0°44′ E. — Latitude 30°33′. — Altitude 383m.

DATES.	PRESSION (700+). 7h	13h	19h	TEMPÉRATURE. 7h	13h	19h	Min.	Max.	HUMIDITÉ relative. 7h	13h	19h	VENT. Direction et force. 7h	13h	19h	NÉBULOSITÉ. 7h	13h	19h	PLUIE.	REMARQUES.
1	29,4	27,2	27,4	18,0	26,8	22,5	16,7	28,5	28	17	16	W 1	NW 2	NW 5	9	10	10	0,0	
2	29,9	30,0	22,5	17,5	27,8	24,2	16,5	29,4	49	32	33	NW 3	N 2	NW 4	9	9	9	0,0	
3	29,9	29,5	29,6	16,8	30,0	23,2	16,4	.	63	28	34	NNW 3	NNW 2	NW 2	10	9	9	.	
4	26,9	26,3	26,3	18,0	30,5	21,5	16,5	33,5	51	21	18	N 2	NW 1	NW 6	10	9	7	.	
5	24,9	23,5	23,5	17,5	29,8	21,0	12,5	31,0	61	23	28	NNE 3	NNW 4	NNE 3	2	0	1	.	
6	26,2	26,6	26,7	14,2	29,8	20,2	10,2	30,3	67	21	31	N 2	SSE 3	NE 2	3	2	1	.	
7	26,2	24,5	24,6	14,5	27,5	22,5	12,0	29,5	44	23	28	NE 1	SSW 8	SSW 4	2	3	2	.	Siroco, poussière de sable.
8	20,6	21,2	21,8	14,0	25,2	17,5	10,0	27,5	43	37	41	SSW 2	W 5	W 3	5	9	6	.	Poussière de sable.
9	21,9	22,3	22,7	10,5	25,0	18,0	7,5	29,0	54	33	32	NW 2	W 3	W 2	0	2	1	.	
10	26,0	24,7	26,0	9,2	27,5	17,0	5,5	27,8	68	21	39	NNE 2	SW 3	NNE 2	0	0	0	.	
11	28,4	27,4	28,0	7,0	25,5	16,5	6,0	27,5	69	29	37	NNE 2	NW 4	NW 1	0	0	0	.	
12	29,7	29,3	29,0	9,0	29,2	17,2	8,2	30,0	68	24	43	SSW 3	SSW 2	NE 1	0	1	0	.	
13	30,6	29,3	28,8	15,0	30,3	17,0	12,0	32,5	47	22	41	NE 2	SSW 3	NE 1	7	2	1	.	
14	28,4	26,7	26,7	13,4	30,0	19,4	11,0	32,5	50	25	37	N 3	NE 4	NE 2	0	0	0	.	
15	27,9	27,9	27,7	13,0	27,0	21,0	11,2	29,8	43	25	37	N 2	ENE 5	ENE 3	0	0	0	.	
16	28,1	27,3	26,9	15,0	28,2	20,0	10,2	30,0	64	27	38	SE 1	NNW 2	NNW 3	4	0	0	.	
17	28,8	27,3	27,3	12,6	26,6	19,2	11,5	28,2	72	30	42	NNW 2	NNW 4	NNW 2	7	1	2	.	
18	27,3	27,9	27,6	12,2	25,4	18,4	9,0	27,5	82	34	42	NW 3	NNW 7	NW 4	7	3	2	.	Poussière de sable.
19	24,5	24,9	25,0	10,5	23,0	17,2	5,5	24,0	70	29	43	NNE 1	NW 3	NNE 2	0	2	1	.	
20	24,3	25,5	24,3	6,5	21,0	14,5	6,0	21,5	46	41	49	N 2	ENE 4	ENE 3	8	4	9	.	
21	26,2	25,3	25,5	11,2	15,0	9,4	8,4	16,5	43	54	30	ENE 9	ENE 9	ENE 9	10	9	9	0,0	Tempête de sable.
22	24,1	22,7	22,6	11,4	18,0	9,2	4,0	18,5	50	38	17	ENE 9	ESE 7	ENE 5	10	7	0	.	Tempête de sable.
23	23,5	23,9	23,7	5,0	14,0	9,5	0,2	15,5	84	49	33	N 2	ENE 6	ENE 3	0	3	2	0,0	Poussière de sable.
24	26,2	25,7	.	0,1	19,2	8,2	.	20,2	76	19	41	SE 4	W 5	W 3	0	0	0	.	Brouillard intense le matin.
25	30,8	31,2	30,9	2,0	12,6	7,2	.	15,0	100	22	42	N 3	N 7	NW 4	0	0	0	.	Poussière de sable.
26	31,1	30,8	30,8	0,3	14,0	8,4	.	14,5	59	43	68	N 4	ENE 8	ENE 5	0	0	0	.	poussière de sable.
27	28,7	29,5	28,8	0,3	13,2	7,3	0,3	14,2	53	39	91	N 4	ENE 6	ENE 3	0	0	0	.	
28	28,7	26,6	25,4	2,0	14,6	9,2	.	15,0	68	33	69	NNW 4	NE 7	NE 5	5	5	4	.	
29	26,8	25,5	26,0	2,0	15,6	10,1	1,0	16,0	68	31	55	SW 3	W 6	SW 6	4	2	2	.	
30	26,8	26,8	26,8	3,0	16,8	9,4	0,1	18,0	53	30	56	NW 2	W 1	NW 3	0	2	2	.	
Moy.	27,09	26,58	26,35	10,06	23,30	15,86	7,56	24,86	59,8	30,0	40,4	2,9	4,4	3,4	3,7	3,1	2,7	0,0	

Décembre 1893.

EL-GOLÉA.

Longitude 0°44′ E. — Latitude 30°33′. — Altitude 383m.

DATES.	PRESSION (700+). 7h	13h	19h	TEMPÉRATURE. 7h	13h	19h	Min.	Max.	HUMIDITÉ relative. 7h	13h	19h	VENT. Direction et force. 7h	13h	19h	NÉBULOSITÉ. 7h	13h	19h	PLUIE.	REMARQUES.
1	28,9	29,0	28,8	1,8	18,8	9,4	0,1	19,2	71	31	46	N 3	NW 2	NW 1	0	0	0	.	
2	29,6	28,4	28,0	1,0	19,8	11,2	0,1	20,4	65	30	32	N 2	W 3	NW 1	7	4	1	.	
3	28,7	27,3	26,8	1,0	21,8	12,6	.	22,2	65	23	46	N 2	SW 1	W 2	0	1	2	.	
4	26,4	26,4	25,7	2,0	21,2	12,0	.	22,6	68	26	43	N 1	W 2	NW 1	0	0	0	.	
5	24,3	22,5	25,0	3,0	20,0	10,2	3,0	22,5	50	38	53	Calme	N 5	NE 3	0	4	2	.	
6	23,1	24,9	23,6	5,0	17,0	12,4	1,5	19,0	71	29	52	N 2	SSW 1	SW 2	7	10	10	.	
7	26,2	25,8	23,7	3,5	13,8	9,5	0,1	15,0	31	43	49	N 4	NW 1	NW 3	0	0	0	.	
8	23,2	23,2	22,9	0,0	14,6	7,4	.	16,0	96	40	57	N 3	W 1	NNE 3	0	0	0	.	
9	25,5	26,0	26,0	0,1	17,2	10,2	0,2	18,0	49	45	41	NE 4	W 2	NW 3	2	1	0	.	
10	29,3	29,7	27,8	0,0	17,2	9,4	.	19,5	100	50	34	N 5	NW 1	NW 2	0	0	0	.	
11	26,3	27,4	26,6	0,1	16,8	10,2	- 0,3	18,4	80	32	53	N 4	NW 2	NW 3	0	2	1	.	
12	28,1	28,3	27,7	2,0	17,2	9,5	0,3	18,6	51	25	47	NE 3	NNE 1	NNE 2	3	0	1	.	
13	29,2	28,2	27,9	2,0	12,4	9,8	1,0	14,2	51	29	54	N 5	NNE 8	NNE 8	4	10	10	.	
14	26,2	27,4	26,3	10,2	16,6	10,2	0,0	17,2	76	33	62	NNW 8	NW 8	NE 7	10	10	10	.	
15	27,9	27,1	25,7	6,4	14,2	9,6	2,0	15,8	57	59	47	NE 8	NNE 6	NNE 7	10	10	10	2,5	
16	29,3	29,5	28,7	5,4	14,0	10,2	1,0	16,0	55	51	62	N 6	SE 7	NE 7	10	10	10	4,5	
17	29,7	27,7	27,8	5,0	12,0	8,4	1,0	14,2	57	58	57	NW 2	NW 1	NW 2	4	3	5	1,6	
18	23,8	25,5	26,3	7,0	14,2	10,2	2,5	15,2	71	51	58	SSW 3	SSE 2	SSE 3	9	7	2	4,8	
19	28,9	29,0	27,8	3,5	14,8	11,2	2,0	16,4	28	51	57	N 3	SW 2	SW 2	2	0	0	.	
20	30,1	28,9	29,1	3,6	14,6	10,0	3,0	16,0	15	55	66	SW 1	NW 2	NW 1	0	3	4	.	
21	29,7	27,4	27,7	6,0	16,6	11,2	5,0	18,8	65	42	66	N 2	NW 1	NW 3	0	2	1	.	
22	28,8	29,0	29,3	5,0	13,8	9,4	0,0	15,8	84	53	49	NW 2	NNW 8	NNW 7	0	0	0	.	
23	27,9	28,6	28,8	4,2	13,5	10,2	0,0	14,2	25	62	65	N 2	ENE 4	ENE 3	0	2	1	.	
24	28,3	28,9	28,7	0,0	14,2	10,8	0,0	15,2	81	67	47	N 3	NW 5	NW 5	0	0	0	.	
25	29,3	33,4	31,7	1,0	14,8	11,5	1,0	16,8	79	58	71	N 4	ENE 6	ENE 2	0	0	0	.	
26	35,5	33,7	32,8	5,0	14,8	10,8	1,0	17,0	75	62	70	NNW 3	ENE 4	ENE 5	0	0	0	.	
27	34,4	31,6	30,8	2,0	15,0	11,2	0,0	16,0	64	70	68	N 2	NW 5	NW 2	0	0	0	.	
28	31,0	30,2	29,9	1,8	15,0	9,6	0,0	16,4	67	58	52	N 3	NNE 4	NNE 5	0	0	0	.	
29	32,6	32,3	32,1	2,0	12,0	7,5	0,3	14,8	64	65	59	NE 5	NNE 4	NNE 2	0	0	0	.	
30	34,2	32,4	31,1	0,1	10,8	6,4	- 0,3	12,0	88	61	68	N 3	SE 2	NE 4	0	0	0	.	
31	33,3	32,3	32,2	3,0	12,8	9,6	0,2	14,0	38	59	47	E 6	NE 8	NE 7	9	9	7	.	
Moy.	28,71	28,45	27,98	2,99	15,53	10,06	0,77	17,01	62,5	47,0	53,9	3,4	3,5	3,5	2,5	2,8	2,5	13,4	

AFLOU.

Longitude 0° 17′ W. — Latitude 34° 13′. — Altitude 1426m.

Année 1893.	Pression barométrique moyenne.	Température. Moy.	Moyennes des min.	Moyennes des max.	Minim. absolu.	Dates.	Maxim. absolu.	Dates.	Humidité relative.	Pluie. Hauteur en millim.	Pluie. Nombre de jours.	Nombre de jours de neige.	de gelée.	d'orage.	Nombre de fois que le vent a été N	NE	E	SE	S	SW	W	NW	Calme.
Janvier....	.	3,3	.	.	.	.	.	.	83	51,1	9	8	3	0	50	0	0	0	1	8	0	34	0
Février....	.	4,4	.	.	.	.	.	.	88	1,2	1	1	0	0	40	0	0	0	0	0	0	44	0
Mars.....	.	6,9	4,3	.	1,0	19	.	.	73	.	16	1	0	2	15	0	0	0	0	0	0	78	0
Avril.....	.	9,8	7,3	.	3,0	1,3	.	.	66	.	8	0	0	0	26	0	0	0	1	0	2	61	0
Mai.....	.	17,9	10,4	.	4,4	11	.	.	47	.	2	0	0	2	22	2	0	0	12	0	0	57	6
Juin.....	.	21,6	.	.	11,6	8	.	.	40	.	5	0	0	3	8	4	0	13	37	0	0	28	0
Juillet.....	.	25,9	.	.	16,4	25	.	.	35	.	6	0	0	0	16	2	0	7	53	6	0	9	0
Août.....	.	24,5	19,7	.	13,6	7	.	.	42	.	0	0	0	0	3	0	0	2	35	13	0	40	0
Septembre..	.	22,5	13,9	.	6,2	22	.	.	47	.	11	0	0	1	6	23	2	17	16	7	5	14	0
Octobre....	.	14,6	5,6	.	3,0	22	.	.	54	.	2	0	0	0	12	16	0	14	2	16	11	22	0
Novembre..	,	7,2	1,4	.	- 8,2	27,28	.	.	69	.	11	5	9	0	34	0	0	8	3	8	12	25	0
Décembre..	.	4,4	.	.	.	.	.	.	81	.	3	1	6	0	48	0	0	0	0	0	0	45	0
Année....	.	13,58	.	.	.	.	.	.	60,4	.	74	16	18	8	280	47	2	61	160	58	30	457	0

AÏN-SEFRA.

Longitude 2° 42′ W. — Latitude 32° 56′. — Altitude 1072m.

Année 1893.	Pression barométrique moyenne.	Température. Moy.	Moyennes des min.	Moyennes des max.	Minim. absolu.	Dates.	Maxim. absolu.	Dates.	Humidité relative.	Pluie. Hauteur en millim.	Pluie. Nombre de jours.	Nombre de jours de neige.	de gelée.	d'orage.	Nombre de fois que le vent a été N	NE	E	SE	S	SW	W	NW	Calme.
Janvier....	671,5	7,3	- 1,5	17,0	- 8,0	22	19,0	9,10,13	73	0,0	1	0	17	0	30	2	4	2	13	34	3	5	0
Février....	674,0	7,3	- 1,1	16,4	- 7,0	1,7,9	23,0	24	66	3,6	3	0	14	0	2	6	3	1	8	47	2	15	0
Mars.....	670,5	12,6	5,7	21,2	1,0	1,4,5	29,0	17	49	52,9	10	0	0	2	3	12	5	1	12	39	3	18	0
Avril.....	669,9	14,7	7,4	22,5	3,0	13,17	29,0	24,25	36	36,2	7	0	0	0	0	16	7	6	16	25	4	16	0
Mai.....	670,7	19,5	9,1	29,4	3,0	24	35,0	31	39	0,0	7	0	0	2	5	10	8	6	19	31	3	11	0
Juin.....	672,3	24,1	13,3	35,1	6,0	2	39,0	29,30	49	9,4	8	0	0	4	4	2	13	0	21	36	5	9	0
Juillet.....	672,3	28,1	18,5	38,4	11,0	31	41,0	18,19	52	1,6	5	0	0	3	6	3	10	7	36	25	4	2	0
Août.....	673,0	26,6	15,2	36,3	12,0	17	39,0	Souvent	49	6,1	10	0	0	5	1	6	10	3	24	42	2	5	0
Septembre..	.	24,9	13,9	34,7	8,0	22	38,0	4,5,6	49	0,0	1	0	0	0	5	20	4	0	35	26	0	0	0
Octobre....	673,1	17,2	.	27,1	.	.	31,0	Souvent	47	0,0	1	0	0	0	4	3	1	8	23	44	3	7	0
Novembre..	670,4	10,3	3,4	20,6	- 9,0	26	26,0	13	77	0,0	2	0	9	1	0	0	0	5	12	45	26	2	0
Décembre..	671,4	5,7	- 1,0	14,2	- 6,0	Souvent	18,0	4	67	9,3	4	0	18	0	0	1	0	25	5	53	8	1	0
Année.....	667,18	16,53	7,58	26,08	- 8,0	22 janv.	41,0	18,19 juil.	54,4	119,1	59	0	58	17	60	81	65	64	224	447	63	91	0

ALGER (Hôtel-de-Ville).

Longitude 0° 44′ E. — Latitude 36° 47′. — Altitude 38m,5.

Année 1893.	Pression barométrique moyenne.	Température. Moy.	Moyennes des min.	Moyennes des max.	Minim. absolu.	Dates.	Maxim. absolu.	Dates.	Humidité relative.	Pluie. Hauteur en millim.	Pluie. Nombre de jours.	Nombre de jours de neige.	de gelée.	d'orage.	Nombre de fois que le vent a été N	NE	E	SE	S	SW	W	NW	Calme.
Janvier.....	758,6	11,3	8,7	14,9	4,4	17	19,5	8	66	127,2	17	1	0	3	23	5	3	0	1	6	24	31	0
Février.....	762,4	14,0	10,9	18,3	7,2	7	24,2	15	59	9,8	7	0	0	0	16	4	1	1	5	9	30	18	0
Mars.....	759,6	15,6	12,4	19,3	9,3	26	25,0	28	68	13,1	9	0	0	0	13	25	25	8	8	2	5	7	0
Avril.....	758,6	17,5	13,8	21,7	10,6	12	30,2	21	66	8,4	6	0	0	1	19	17	22	9	3	2	10	8	0
Mai.....	758,4	20,1	16,3	24,4	12,3	24	28,2	30	63	18,0	12	0	0	3	18	34	17	4	0	2	9	9	0
Juin.....	758,6	23,1	19,1	27,6	16,0	4	36,8	13	60	8,9	4	0	0	1	13	24	14	9	1	4	15	10	0
Juillet.....	758,0	25,0	21,0	28,9	19,2	30	38,3	4	66	0,3	3	0	0	0	26	23	21	10	3	1	5	4	0
Août.....	758,7	24,7	21,1	28,6	19,0	10	31,2	3	72	3,7	5	0	0	0	40	26	6	2	1	1	9	8	0
Septembre..	757,8	25,4	21,5	30,1	18,4	5	41,2	14	60	7,8	9	0	0	2	25	8	18	6	6	5	15	7	0
Octobre....	760,3	21,2	17,7	25,6	15,0	21	29,2	4	63	80,8	5	0	0	2	16	15	23	3	2	6	20	8	0
Novembre..	757,5	16,2	12,7	20,1	4,3	24	28,8	7	64	234,3	18	0	0	0	3	7	9	2	4	14	39	12	0
Décembre..	760,9	13,1	10,0	16,5	6,8	31	22,7	11	63	142,0	18	0	0	1	20	5	8	8	3	10	29	10	0
Année.....	759,12	18,94	15,43	23,00	4,4	17 janv.	41,2	14 sept.	64,2	654,3	113	1	0	13	232	193	167	62	37	62	210	132	0

AUMALE.

Longitude 1° 21′ E. — Latitude 36° 9′. — Altitude 905m,4.

Année 1893.	Pression barométrique moyenne.	Température. Moy.	Moyennes des min.	Moyennes des max.	Minim. absolu.	Dates.	Maxim. absolu.	Dates.	Humidité relative.	Pluie. Hauteur en millim.	Pluie. Nombre de jours.	Nombre de jours de neige.	de gelée.	d'orage.	Nombre de fois que le vent a été N	NE	E	SE	S	SW	W	NW	Calme.
Janvier....	685,6	3,9	- 0,6	7,8	- 4,0	14,17	13,0	9	73	50,0	9	5	22	0	5	0	1	2	0	5	22	36	0
Février....	690,0	6,1	0,6	11,6	- 6,0	7	15,0	27	60	13,5	5	0	15	0	1	1	1	9	1	14	23	14	0
Mars.....	688,3	10,1	4,6	17,2	- 2,0	26	.	.	53	26,8	5	0	3	0	5	2	3	12	0	12	32	8	0
Avril.....	687,9	13,6	6,9	20,1	2,0	Souvent	29,0	26	56	75,8	7	0	0	2	4	0	1	14	3	9	20	11	0
Mai.....	688,0	17,5	9,6	25,8	5,0	24,25	30,0	9,30,31	58	13,0	7	0	0	1	10	2	1	1	0	9	22	10	0
Juin.....	688,9	21,4	12,5	30,5	6,0	5	.	.	53	19,2	2	0	0	1	14	1	3	10	2	7	16	4	0
Juillet.....	688,4	.	.	.	.	.	.	.	.	7,3	2	0	0	2	5	2	1	1	0	9	15	10	0
Août.....	689,1	24,8	15,9	34,6	13,0	1,14,26	38,0	3	45	0,0	2	0	0	2	8	3	0	3	4	18	20	7	0
Septembre..	688,3	23,6	15,9	33,2	8,0	22	38,0	6,11	51	10,2	4	0	0	3	9	2	0	3	9	18	7	11	0
Octobre....	690,2	16,4	9,6	23,2	3,0	Souvent	30,0	8,11,12	55	19,3	5	0	0	0	12	3	4	6	7	12	6	11	0
Novembre..	686,5	9,8	4,7	14,7	- 4,0	28	23,0	1	74	61,7	10	1	6	0	0	0	0	3	1	29	26	9	0
Décembre..	688,5	5,2	1,0	9,1	- 4,0	29	13,0	3	71	144,8	12	3	11	0	3	0	1	3	0	8	25	15	0
Année.....	688,31	9,80	7,99	21,78	- 6,0	7 févr.	.	.	.	441,6	70	9	57	11	.	.	.	.	.	.	.	.	.

BIZERTE.

Longitude 7° 30′ E. — Latitude 37° 17′. — Altitude 6m.

Année 1893.	Pression barométrique moyenne.	Température. Moy.	Moyennes des min.	Moyennes des max.	Minim. absolu.	Dates.	Maxim. absolu.	Dates.	Humidité relative.	Pluie. Hauteur en millim.	Pluie. Nombre de jours.	Nombre de jours de neige.	de gelée.	d'orage.	Nombre de fois que le vent a été N	NE	E	SE	S	SW	W	NW	Calme.
Janvier....	758,5	9,6	6,1	13,1	3,6	18	16,2	29	78	229,9	20	0	0	5	6	2	1	7	3	14	20	40	0
Février.....	764,3	12,1	8,6	16,4	4,8	8	22,4	24	74	16,2	8	0	0	1	11	6	0	3	3	13	20	28	0
Mars.....	763,5	13,5	9,4	18,3	4,8	21	25,2	14	73	6,6	3	0	0	0	12	8	13	13	15	9	6	17	0
Avril.....	762,7	15,9	11,2	20,8	6,4	17	27,2	26	70	13,2	4	0	0	1	10	8	19	11	2	10	17	13	0
Mai.....	761,5	18,8	14,5	24,0	11,0	23	29,6	30	69	23,5	9	0	0	1	12	8	16	10	3	5	18	21	0
Juin.....	761,7	22,5	18,1	27,7	13,8	8	34,2	13	64	8,5	4	0	0	0	8	12	14	0	2	7	32	12	3
Juillet.....	761,0	25,3	20,9	30,4	17,6	29	40,4	5	63	23,0	5	0	0	1	6	4	10	0	6	10	30	27	0
Août.....	762,4	25,3	21,0	30,0	17,6	6	.	.	68	0,0	3	0	0	2	5	20	26	0	4	11	14	13	0
Septembre..	761,4	25,2	21,7	31,6	17,4	27	39,4	16	68	11,5	6	0	0	1	9	6	7	11	3	11	25	18	0
Octobre....	762,9	20,9	17,3	27,0	12,4	31	37,8	7	68	59,8	9	0	0	3	1	13	5	2	4	26	10	32	0
Novembre..	760,2	15,5	12,1	20,6	5,6	25	28,8	1	78	185,5	18	0	0	3	0	2	3	1	2	34	37	11	0
Décembre..	762,3	13,2	8,2	16,3	3,2	30	19,0	16	79	97,4	16	0	0	1	1	12	7	6	1	35	8	23	0
Année.....	761,87	18,15	14,09	23,02	3,2	30 déc.	.	.	71,0	675,1	105	0	0	18	81	101	121	64	48	185	237	255	3

BOUFARIK.

Longitude 0° 36′ E. — Latitude 36° 34′. — Altitude 58m.

Année 1893.	Pression barométrique moyenne.	Température. Moy.	Moyennes des min.	Moyennes des max.	Minim. absolu	Dates.	Maxim. absolu.	Dates.	Humidité relative.	Pluie. Hauteur en millim.	Pluie. Nombre de jours.	Nombre de jours de neige.	de gelée.	d'orage.	Nombre de fois que le vent a été N	NE	E	SE	S	SW	W	NW	Calme.
Janvier....	.	9,2	3,9	14,4	- 0,2	7	19,3	8	74	110,2	16	0	1	0	18	4	3	0	11	13	5	8	0
Février....	.	11,5	5,5	18,3	1,7	7	23,5	24	64	22,5	5	0	0	2	10	6	5	0	0	20	8	7	0
Mars.....	.	14,7	8,4	22,3	3,0	25,26	30,2	27	67	6,0	5	0	0	0	8	9	23	0	3	12	1	6	0
Avril.....	.	17,0	10,0	25,5	2,2	12	36,5	24	64	19,8	5	0	0	2	17	11	23	2	0	4	1	2	0
Mai.....	.	19,9	12,6	28,7	9,0	6,7	36,0	8	60	23,0	7	0	0	3	14	11	16	0	6	9	1	5	0
Juin.....	.	23,8	16,2	32,9	12,0	4,5	41,0	12	51	12,5	4	0	0	2	22	5	14	0	3	6	3	7	0
Juillet.....	.	25,9	18,4	35,0	13,9	30	41,0	3,5	52	4,0	2	0	0	2	19	28	7	0	0	5	0	3	0
Août.....	.	25,8	18,3	34,4	14,8	30	37,7	16	54	0,0	0	0	0	0	12	15	23	1	0	5	0	6	0
Septembre..	.	24,4	16,2	34,2	10,6	22	42,3	15	56	23,0	5	0	0	3	11	11	15	2	4	5	4	8	0
Octobre....	.	18,8	11,4	27,3	9,1	30,31	?33,8	11	64	66,5	5	0	0	1	11	11	8	7	2	8	3	12	0
Novembre..	.	14,2	9,5	20,0	1,4	26	28,8	7	67	138,0	15	0	0	0	6	3	7	0	0	30	7	7	0
Décembre..	.	10,6	6,0	15,7	1,1	29	21,0	11	71	183,9	18	0	0	1	10	4	7	2	1	30	5	3	0
Année.....	.	17,98	11,37	25,75	- 0,2	7 janv.	42,3	15 sept.	62,0	609,4	87	0	1	16	.	.	.	.	.	.	.	.	.

BOU SAADA.

Longitude 1°47′ E. — Latitude 35°13′. — Altitude 657m,8.

Année 1893.	Pression barométrique moyenne.	Température. Moy.	Moyennes des min.	Moyennes des max.	Minim. absolu.	Dates.	Maxim. absolu.	Dates.	Humidité relative.	Pluie. Hauteur en millim.	Pluie. Nombre de jours.	Nombre de jours de neige.	de gelée.	d'orage.	Nombre de fois que le vent a été N	NE	E	SE	S	SW	W	NW	Calme.
Janvier....	708,4	7,0	2,7	13,7	0,0	Souvent	20,2	12	77	5,0	8	3	7	0	3	12	1	0	1	46	7	23	0
Février....	712,3	10,4	5,0	18,8	- 2,6	7	24,0	24,27,28	71	1,6	4	0	1	0	6	12	0	2	0	43	1	20	0
Mars.....	709,8	14,1	8,4	21,6	5,0	23	28,4	17,18	62	29,7	12	0	0	0	7	15	5	12	10	24	4	16	0
Avril.....	709,2	17,5	11,0	25,2	4,8	12	34,2	26	58	31,1	9	0	0	1	7	13	7	5	13	26	3	16	0
Mai.....	708,9	21,2	15,5	30,9	11,0	23,24	36,6	29	57	15,5	12	0	0	0	13	7	8	1	9	25	9	21	0
Juin.....	709,7	26,3	18,5	35,1	13,0	2	41,2	13,31	54	6,8	4	0	0	0	14	7	6	4	10	22	3	24	0
Juillet.....	709,1	29,3	21,5	38,0	15,6	29	43,4	20	55	42,4	11	0	0	0	13	6	10	4	10	27	7	16	0
Août.....	710,1	29,0	21,4	37,5	17,0	2	41,6	4	55	2,0	4	0	0	0	4	17	5	7	12	29	5	14	0
Septembre..	709,8	28,1	20,4	36,5	17,0	22	41,6	4	57	0,0	9	0	0	0	13	7	9	1	13	37	3	7	0
Octobre....	711,6	20,3	13,3	28,4	7,8	23	34,8	7	54	0,0	3	0	0	0	14	17	7	3	7	27	0	9	0
Novembre..	709,0	13,0	7,9	18,9	- 1,8	27	27,8	13,14	66	17,2	12	0	3	0	2	14	2	0	8	52	8	4	0
Décembre..	711,4	7,7	2,7	13,6	- 2,4	29	18,2	25	76	39,0	12	1	4	0	10	11	8	4	0	39	5	16	0
Année.....	709,94	18,74	12,36	26,52	- 2,6	7 févr.	43,4	20 juill.	61,8	190,3	100	4	15	1	106	138	68	43	93	397	64	186	186

CAP FALCON.

Longitude 3°8′ W. — Latitude 35°46′. — Altitude 78m,2.

Année 1893.	Pression barométrique moyenne.	Température. Moy.	Moyennes des min.	Moyennes des max.	Minim. absolu.	Dates.	Maxim. absolu.	Dates.	Humidité relative.	Pluie. Hauteur en millim.	Pluie. Nombre de jours.	Nombre de jours de neige.	de gelée.	d'orage.	Nombre de fois que le vent a été N	NE	E	SE	S	SW	W	NW	Calme.
Janvier....	756,2	12,0	8,7	15,4	3,8	16	19,6	12	81	20,2	10	0	0	1	10	13	2	2	5	45	15	1	0
Février....	759,7	13,3	10,3	16,9	6,0	7	20,4	24	81	4,5	5	0	0	0	3	11	5	0	2	53	7	2	1
Mars.....	755,2	14,8	12,3	18,4	10,2	7	25,8	28	84	41,0	10	0	0	0	3	45	8	1	2	24	4	6	0
Avril.....	754,9	16,7	13,9	21,0	10,0	12	33,6	21	85	20,0	8	0	0	3	0	48	3	4	4	23	1	7	0
Mai.....	755,2	19,7	16,7	24,1	15,2	7,15	27,0	30	83	2,2	4	0	0	0	2	40	0	1	0	45	1	4	0
Juin.....	755,4	22,0	18,8	26,5	16,6	9	32,2	12	81	0,4	2	0	0	0	3	37	2	2	0	36	4	6	0
Juillet.....	754,5	24,3	21,0	28,9	19,8	14,29	32,8	5	79	0,0	1	0	0	1	2	43	1	1	2	36	2	6	0
Août.....	755,3	24,5	21,7	28,9	20,0	10	30,6	24	84	0,7	3	0	0	0	0	69	1	1	0	17	1	4	0
Septembre..	754,7	23,8	20,7	28,2	18,0	21,26	31,0	9	75	7,4	7	0	0	2	4	27	0	4	0	29	20	6	0
Octobre....	757,3	20,1	17,2	24,4	15,2	17,18	25,8	1	78	1,3	8	0	0	0	4	35	3	1	0	29	12	9	0
Novembre..	755,1	15,9	13,1	19,3	5,4	24	24,0	7	81	51,2	13	0	0	0	3	15	3	1	2	53	6	7	0
Décembre..	758,1	12,9	9,8	16,1	6,2	31	19,6	11	82	87,6	11	0	0	0	4	19	4	1	3	51	9	2	0
Année.....	755,97	18,33	15,35	22,34	3,8	16 janv.	32,8	5 juill.	81,2	236,5	82	0	0	7	38	402	32	19	20	441	82	60	1

CONSTANTINE.

Longitude 4°17′ E. — Latitude 36°22′. — Altitude 660m.

Année 1893.	Pression barométrique moyenne.	Température. Moy.	Moyennes des min.	Moyennes des max.	Minim. absolu.	Dates.	Maxim. absolu.	Dates.	Humidité relative.	Pluie. Hauteur en millim.	Pluie. Nombre de jours.	Nombre de jours de neige.	de gelée.	d'orage.	Nombre de fois que le vent a été N	NE	E	SE	S	SW	W	NW	Calme.
Janvier....	704,5	5,1	1,4	8,4	- 3,2	17	15.4	9	92	153,5	18	5	8	0	29	0	1	8	33	2	8	2	10
Février....	709,0	7,6	2,7	12,3	- 1,0	7,8	21,0	24	85	30,0	10	0	3	1	29	3	1	2	36	1	4	1	7
Mars.....	707,0	12,5	6,1	18,3	2,0	8,26	25,2	16	69	32,0	7	0	0	3	18	2	3	10	47	9	2	0	2
Avril.....	706,7	15,1	8,3	21,9	4,0	13	35,0	27	59	19,0	10	0	0	2	14	2	2	18	47	4	0	1	2
Mai.....	706,6	18,8	11,8	24,7	7,6	6,23	31,4	9	56	47,0	14	0	0	1	22	1	7	17	34	5	2	3	2
Juin.....	707,6	22,9	15,6	29,3	10,0	5	38,2	30	47	23,0	3	0	0	1	14	3	7	26	22	4	0	7	7
Juillet.....	.	.	.	.	.	.	.	.	.	.	.	.	.	.	.	.	.	.	.	.	.	.	.
Août.....	.	.	.	.	.	.	.	.	.	.	.	.	.	.	.	.	.	.	.	.	.	.	.
Septembre..	.	.	.	.	.	.	.	.	.	.	.	.	.	.	.	.	.	.	.	.	.	.	.
Octobre....	.	.	.	.	.	.	.	.	.	.	.	.	.	.	.	.	.	.	.	.	.	.	.
Novembre..	.	.	.	.	- 3,2	28	.	.	.	.	.	0	2	.	9	4	6	2	8	5	3	8	15
Décembre..	709,4	6,8	2,4	11,8	- 2,0	31	17,5	11	83	138,7	17	0	7	0	12	6	7	18	8	10	5	0	27
Année....	.	.	.	.	- 3,2	17 janv. 28 nov.	.	.	.	.	.	.	.	.	.	.	.	.	.	.	.	0	.

DJELFA.

Longitude 0°48′ E. — Latitude 34°40′. — Altitude 1130m.

Année 1893.	Pression barométrique moyenne.	Température. Moy.	Moyennes des min.	Moyennes des max.	Minim. absolu.	Dates.	Maxim. absolu.	Dates.	Humidité relative.	Pluie. Hauteur en millim.	Pluie. Nombre de jours.	Nombre de jours de neige.	de gelée.	d'orage.	Nombre de fois que le vent a été N	NE	E	SE	S	SW	W	NW	Calme.
Janvier	672,6	3,8	- 1,1	9,9	- 7,0	30,31	17,0	9,28	75	85,0	13	5	19	0	0	0	1	16	0	2	74	0	0
Février	675,2	5,6	- 1,5	14,3	- 9,0	7	20,0	24	66	10,0	3	0	17	0	0	0	1	27	1	3	52	0	0
Mars.....	673,3	9,2	1,6	18,3	- 5,0	5	26,0	5,11	61	156,0	7	0	9	3	0	0	0	71	1	0	20	1	0
Avril.....	673,0	12,1	3,5	21,3	- 2,0	12,13	29,0	26	56	195,0	9	0	3	1	0	0	0	41	6	0	35	8	0
Mai.....	673,8	17,3	7,4	28,1	2.0	23	34,0	29	39	10,0	6	0	0	0	0	0	0	40	9	0	44	0	0
Juin.....	675,0	21,6	11,6	33,3	6,0	3,5,11	40,0	28	40	17,0	6	0	0	3	0	1	0	31	6	1	49	2	0
Juillet.....	674,8	25,2	13,5	38,1	9,0	30,31	41,0	1,20	45	65,0	11	0	0	10	0	0	7	44	16	6	19	1	0
Août.....	675,9	24,3	14,5	36,0	10,0	6	40,0	4	56	105,0	6	0	0	5	0	2	1	54	9	5	22	0	0
Septembre..	675,3	24,0	15,4	34,5	11,0	2,22,28	40,0	4	39	45,0	3	0	0	2	0	2	4	49	11	1	22	1	0
Octobre....	675,9	15,3	6,2	27,8	1,0	23,24,30	35,0	12	27	0,0	1	0	0	0	0	0	0	52	5	7	24	5	0
Novembre..	673,0	7,9	2,3	15,2	- 10,0	29	26,0	12,13	71	13,0	10	2	6	0	0	0	0	16	27	16	15	16	0
Décembre..	673,9	3,2	- 0,8	8,3	- 7,0	30,31	16,0	3	86	70,5	15	6	23	1	0	1	4	19	3	11	15	40	0
Année.....	674,31	14,13	6,05	23,76	-10,0	29 nov.	41,0	1,20 juill.	55,1	771,5	90	13	77	25	0	6	18	460	94	52	391	74	0

DJERBA.

Longitude 8°35′ E. — Latitude 33°45′. — Altitude 1m.

Année 1893.	Pression barométrique moyenne.	Température. Moy.	Moyennes des min.	Moyennes des max.	Minim. absolu.	Dates.	Maxim. absolu.	Dates.	Humidité relative.	Pluie. Hauteur en millim.	Pluie. Nombre de jours.	Nombre de jours de neige.	de gelée.	d'orage.	Nombre de fois que le vent a été N	NE	E	SE	S	SW	W	NW	Calme.
Janvier.....	.	13,7	10,2	18,7	5,5	27	20,6	11	81	42,1	4	0	0	1	9	11	12	0	1	1	35	24	0
Février....	763,6	12,7	8,2	.	5,2	7	.	.	73	6,5	2	0	0	0	24	6	6	0	0	10	28	10	0
Mars.....	762,1	14,2	9,6	18,9	5,4	11	26,1	18	72	4,5	3	0	0	0	34	24	7	0	0	0	12	16	0
Avril.....	760,8	17,2	12,0	22,7	8,0	10	32,0	27	72	2,4	2	0	0	0	32	11	1	1	1	7	15	22	0
Mai.....	760,1	21,7	16,1	26,7	13,2	7	30,4	10	74	0,0	0	0	0	0	32	0	2	1	0	2	9	47	0
Juin.....	761,5	24,1	18,9	29,5	10,9	5	36,0	23	76	11,1	1	0	0	0	42	9	3	2	2	4	2	26	0
Juillet.....	.	.	.	.	.	.	.	.	.	.	.	.	.	.	.	.	.	.	.	.	.	.	.
Août.....	.	.	.	.	.	.	.	.	.	.	.	.	.	.	.	.	.	.	.	.	.	.	.
Septembre..	.	.	.	.	.	.	.	.	.	.	.	.	.	.	.	.	.	.	.	.	.	.	.
Octobre....	762,3	23,2	18,7	27,4	14,0	30	42,0	1	71	5,0	2	0	0	0	27	34	17	4	5	0	3	3	0
Novembre..	760,6	18,9	14,9	24,0	10,0	Souvent	29,0	9	70	23,0	7	0	0	2	10	11	15	2	12	3	22	15	0
Décembre..	763,4	12,6	9,4	16,4	5,0	31	20,0	4,5,12	81	128,1	11	0	0	0	6	2	14	10	12	2	20	27	0
Année.....	.	.	.	.	5,0	31 déc.	.	.	.	.	.	.	.	.	.	.	.	.	.	.	.	.	.

EL ARICHA.

Longitude 3°33′ W. — Latitude 34°18′. — Altitude 1330m,8.

Année 1893.	Pression barométrique moyenne.	Température. Moy.	Moyennes des min.	Moyennes des max.	Minim. absolu.	Dates.	Maxim. absolu.	Dates.	Humidité relative.	Pluie. Hauteur en millim.	Pluie. Nombre de jours.	Nombre de jours de neige.	de gelée.	d'orage.	Nombre de fois que le vent a été N	NE	E	SE	S	SW	W	NW	Calme.
Janvier.....	657,3	3,8	- 5,1	10,8	-11,0	20	15,0	6,8	80	24,5	8	3	29	0	12	9	29	2	9	9	11	12	0
Février....	660,4	5,9	- 5,0	15,7	-13,0	8	22,0	13,14	85	3,5	6	1	26	0	9	5	30	7	4	3	14	12	0
Mars.....	657,0	10,5	1.4	23,1	- 3,0	1,2,5	29,0	10,16	88	31,7	12	0	11	1	5	8	28	19	11	11	4	7	0
Avril.....	656,6	11,9	3,7	24.6	- 2,0	15	33,0	23	88	57,0	16	0	2	4	4	13	21	13	13	11	4	11	0
Mai.....	657,6	18,1	9.8	32,3	4,0	24	39,0	29	81	12,0	9	0	0	4	4	32	17	13	10	7	0	10	0
Juin.....	659,4	22,1	12,6	36,5	6,0	3	44,0	11	74	18,7	10	0	0	5	9	17	13	11	7	7	5	21	0
Juillet.....	659,1	24,8	13,9	39,0	9,0	14,16,31	44,0	5,6	.	0,0	6	0	0	5	1	27	29	14	1	8	3	10	0
Août.....	659,7	23,6	12,7	36,7	9,0	26,31	42,0	9	86	10,8	13	0	0	7	0	12	38	17	11	8	6	1	0
Septembre..	658,2	21,0	11,1	33,2	8,0	26,27	39,0	18	86	1,0	10	0	0	1	0	14	34	5	5	22	9	1	0
Octobre....	659,4	15,2	6,5	26,0	2,0	28	30,0	13,16	87	0,0	2	0	0	1	1	21	29	19	2	15	6	0	0
Novembre..	656,9	9,2	2,6	15,6	- 8,0	25,26	25,0	6	76	22,5	10	2	11	1	3	6	12	5	9	12	15	28	0
Décembre..	657,5	4,5	- 1,5	10.4	- 6,0	Souvent	14,0	2,3	75	21,0	10	2	11	0	4	8	30	8	1	5	16	21	0
Année.....	658,26	14,22	5,23	25.32	-13,0	8 févr.	44,0	11 juin 5-6 juill.	81,8	202,7	112	8	90	29	52	172	310	133	83	118	93	134	0

EL-GOLÉA.

Longitude 0°44′ E. — Latitude 30°33′. — Altitude 383m.

Année 1893.	Pression barométrique moyenne.	Température. Moy.	Moyennes des min.	Moyennes des max.	Minim. absolu.	Dates.	Maxim. absolu.	Dates.	Humidité relative.	Pluie. Hauteur en millim.	Nombre de jours.	Nombre de jours de neige.	de gelée.	d'orage.	Nombre de fois que le vent a été N	NE	E	SE	S	SW	W	NW	Calme.
Janvier	728,1	8,6	1,1	18,0	- 5,0	19	23,0	3	68	1,5	1	0	15	0	1	7	6	0	0	0	1	4	74
Février	731,9	12,2	3,5	21,8	- 4,0	9	30,8	27	57	0,0	1	0	8	0	10	17	0	1	2	2	3	0	49
Mars.....	728,0	18,2	8,9	27,4	4,3	26	.	.	38	0,5	3	0	0	0	13	20	12	6	1	3	2	2	34
Avril	727,1	21,6	11,8	.	4,6	13	40,1	25	33	10,0	4	0	0	0	6	15	22	14	1	4	1	1	26
Mai.....	725,9	28,9	18,2	39,7	11,3	24	.	.	32	0,0	3	0	0	1	2	13	10	5	5	1	3	5	48
Juin.....	727,4	30,8	21,4	41,8	14,2	2	.	.	33	0,0	0	0	0	0	3	8	25	5	1	3	3	4	38
Juillet.....	726,2	35,9	26,4	45,9	20,1	4	49,0	18	17	0,0	1	0	0	0	4	16	24	27	3	1	4	2	12
Août.....	727,7	33,8	24,2	44,2	20,8	12	48,2	4	19	0,0	3	0	0	0	9	11	31	17	2	0	1	5	17
Septembre..	725,2	31,9	21,4	43,8	16,2	19	47,0	1	14	0,0	1	0	0	0	13	4	11	31	16	8	1	5	1
Octobre....	728,0	23,8	13,9	33,8	9,0	22	40,4	9	27	0,0	0	0	0	0	21	13	22	18	11	3	2	3	0
Novembre..	726,7	15,2	7,6	24,9	.	.	33,5	4	43	0,0	4	0	.	0	20	21	7	4	3	6	9	20	0
Décembre..	728,4	8,5	0,8	17,0	.	.	22,6	4	55	13,4	4	0	.	0	28	18	4	3	2	6	5	26	1
Année.....	727,55	22,45	13,27	32,51	- 5,0	19 janv.	49,0	18 juill.	36,3	25,4	25	0	.	1	.	.	.	.	.	.	.	.	.

FORT-NATIONAL.

Longitude 1°52′ E. — Latitude 35°38′. — Altitude 916m,3.

Année 1893.	Pression barométrique moyenne.	Température. Moy.	Moyennes des min.	Moyennes des max.	Minim. absolu.	Dates.	Maxim. absolu.	Dates.	Humidité relative.	Pluie. Hauteur en millim.	Nombre de jours.	Nombre de jours de neige.	de gelée.	d'orage.	Nombre de fois que le vent a été N	NE	E	SE	S	SW	W	NW	Calme.
Janvier	681,4	3,6	1,1	6,8	- 4,0	7	13,6	8	95	167,7	15	5	11	1	5	3	5	0	0	9	32	0	39
Février.....	686,1	6,8	3,4	10,7	- 2,0	8	17,0	24,25	81	43,3	8	4	3	1	0	0	1	4	0	11	28	1	39
Mars.....	684,7	11,2	7,3	16,1	2,4	25	23,8	17	78	17,8	10	0	0	0	1	3	0	0	2	12	6	1	68
Avril.....	684,3	13,8	9,4	18,5	1,8	12	27,6	24	85	60,8	9	0	0	2	7	3	3	2	0	5	8	3	59
Mai.....	684,6	16,8	12,1	21,3	7,4	22	26,6	17	72	31,7	12	0	0	6	1	0	10	0	0	4	14	0	64
Juin.....	685,7	21,2	16,5	25,8	9,8	2,3	34,2	30	69	40,2	6	0	0	2	0	0	23	3	8	9	9	0	38
Juillet.....	685,6	23,8	19,2	28,7	12,4	29	35,6	4	68	0,0	4	0	0	1	2	4	23	1	1	0	9	0	53
Août.....	686,6	25,0	19,9	29,6	16,0	31	33,4	3	52	4,4	5	0	0	7	0	1	32	1	0	0	14	1	44
Septembre .	685,8	22,6	17,9	28,5	12,6	27	36,0	7	57	5,6	7	0	0	3	0	0	17	4	3	2	17	1	46
Octobre....	686,8	16,3	12,8	21,0	8,4	24	29,4	11	65	40,6	8	0	0	3	4	0	23	0	0	6	18	2	40
Novembre..	682,7	9,6	6,9	13,2	- 2,4	25	27,0	4	79	92,6	15	4	2	0	3	1	3	1	4	2	53	1	22
Décembre..	685,0	5,4	3,1	8,2	- 0,6	23	13,8	11	87	159,8	20	3	4	2	1	3	9	4	0	6	27	0	43
Année.....	684,94	14,68	10,80	19,03	- 4,0	7 janv.	35,6	4 juill.	74,0	664,5	119	16	20	28	24	18	149	20	18	66	235	10	555

GÉRYVILLE.

Longitude 1°20′ W. — Latitude 33°41′. — Altitude 1305m.

Année 1893.	Pression barométrique moyenne.	Température. Moy.	Moyennes des min.	Moyennes des max.	Minim. absolu.	Dates.	Maxim absolu.	Dates.	Humidité relative.	Pluie. Hauteur en millim.	Nombre de jours.	Nombre de jours de neige.	de gelée.	d'orage.	Nombre de fois que le vent a été N	NE	E	SE	S	SW	W	NW	Calme.
Janvier	651,6	3,3	- 2,5	9,9	- 8,0	22,23,24	15,6	26	75	32,5	12	4	23	0	10	0	1	2	6	18	24	32	0
Février	655,2	5,0	- 2,8	13,7	-10,0	9	21,0	24	74	4,0	6	2	20	0	9	20	0	1	4	3	19	28	0
Mars.....	652,7	10,4	3,8	18,6	- 3,0	5	27,0	18	71	55,1	15	0	6	3	23	4	5	17	14	7	8	15	0
Avril	652,6	12,0	6,1	19,1	1,0	13,17,18	26,0	25,26	72	50,2	12	0	0	3	6	7	7	11	31	4	16	8	0
Mai.....	653,2	18,2	9,3	26,2	1,0	23,24	33,0	30	61	21,0	10	0	0	1	27	10	5	11	6	18	7	9	0
Juin.....	654,9	22,9	12,8	32,1	4,0	3	38,0	26,28,29	49	16,1	15	0	0	6	18	5	2	7	17	8	25	8	0
Juillet.....	655,0	26,1	16,5	35,0	10,0	27,30	41,0	5	46	47,5	16	0	0	10	23	3	3	3	21	9	29	2	0
Août.....	655,9	24,8	15,6	34,8	12,0	6,12,26	39,0	9	50	10,5	10	0	0	5	25	3	4	7	19	6	21	8	0
Septembre..	655,3	23,7	15,5	33,0	7,0	22	38,0	8	49	9,0	11	0	0	3	7	5	7	9	41	7	10	4	0
Octobre....	656,1	15,3	6,9	25,0	1,0	23,24	30,0	10,14	64	1,0	2	0	0	0	15	2	2	1	37	4	22	10	0
Novembre..	633,4	7,9	2,2	14,7	-10,0	25	24,0	11	83	31,5	15	2	9	0	6	3	1	0	14	16	48	2	0
Décembre..	654,1	2,4	- 1,8	8,2	- 9,0	30	16,0	3	87	57,8	13	5	24	0	17	1	0	0	14	0	42	19	0
Année.....	654,17	14,33	6,80	22,53	-10,0	9 févr. 25 nov.	41,0	5 juill.	65,0	336,2	137	13	82	31	186	63	37	69	224	100	271	145	0

GHARDAÏA.

Longitude 1°20′ E. — Latitude 32°29′. — Altitude 520m.

Année 1893.	Pression barométrique moyenne.	Température. Moy.	Moyennes des min.	Moyennes des max.	Minim. absolu.	Dates.	Maxim. absolu.	Dates.	Humidité relative.	Pluie. Hauteur en millim.	Pluie. Nombre de jours.	Nombre de jours de neige.	Nombre de jours de gelée.	Nombre de jours d'orage.	N	NE	E	SE	S	SW	W	NW	Calme.
Janvier	717,4	9,2	.	15,1	.	.	19,0	9,12	45	0,0	0	0	.	0	14	5	5	2	14	9	16	26	2
Février.....	720,9	12,2	6,2	19,1	1,0	7	27,0	27	35	0,0	1	0	0	0	7	23	4	8	6	9	9	17	1
Mars.....	717,9	16,7	10,3	24,1	6,0	26	30,0	16,29	33	8,0	6	0	0	1	1	8	21	21	15	8	11	8	0
Avril.....	717,3	19,8	12,3	27,4	7,0	18	39,0	26	29	6,0	3	0	0	0	0	20	0	10	30	8	13	9	0
Mai.....	716,1	27,4	19,5	35,3	13,0	24	42,0	31	18	0,0	7	0	0	0	6	13	7	9	27	16	8	6	1
Juin.....	717,0	30,9	22,5	39,0	16,0	3	45,0	14	15	0,0	3	0	0	0	3	2	21	6	12	16	21	9	0
Juillet	716,4	34,1	24,9	42,9	21,0	16	47,0	18	14	0,0	7	0	0	3	6	8	20	13	17	9	17	3	0
Août.....	717,5	33,1	23,5	42,3	20,0	19	47,0	4	18	0,0	5	0	0	1	6	8	4	36	5	18	7	8	1
Septembre..	.	32,4	23,8	.	20,0	29	.	.	16	0,0	4	0	0	0	1	14	4	30	7	20	4	9	1
Octobre....	719,1	23,3	15,0	31,3	10,0	29	39,0	10	35	1,0	2	0	0	2	2	18	4	22	14	14	9	10	0
Novembre..	717,6	16,5	10,6	22,0	0,0	27	32,0	12	56	5,2	5	0	1	0	13	3	5	10	6	11	14	28	0
Décembre..	718,7	9,4	3,8	14,7	0,1	30	19,0	3,11	67	20,0	5	0	0	0	19	8	0	8	2	14	11	31	0
Année	717,70	22,08	14,72	29,52	.	.	47,0	18 juill. 4 août	31,8	40,2	48	0	.	7	78	130	95	175	155	152	140	164	6

HASSI-INIFEL.

Longitude 1°16′ E. — Latitude 29°44′. — Altitude 305m (?).

Année 1893.	Pression barométrique moyenne.	Température. Moy.	Moyennes des min.	Moyennes des max.	Minim. absolu.	Dates.	Maxim. absolu.	Dates.	Humidité relative.	Pluie. Hauteur en millim	Pluie. Nombre de jours.	Nombre de jours de neige.	Nombre de jours de gelée.	Nombre de jours d'orage.	N	NE	E	SE	S	SW	W	NW	Calme.
Janvier.....	.	9,0	- 0,4	19,5	- 6,0	25,27,28	26,0	1	.	.	3	0	20	0	8	39	1	3	0	7	1	3	0
Février.....	.	12,2	2,7	22,4	- 5,0	8,9	32,0	25	.	.	0	0	10	1	19	43	0	3	3	8	7	1	0
Mars.....	.	17,4	7,1	27,7	.	.	35,5	18	28	.	4	0	.	1	23	32	8	7	2	12	9	0	0
Avril	.	20,7	9,8	.	5,0	19,28	.	.	23	.	3	0	0	0	11	44	2	1	0	9	0	23	0
Mai.....	.	29,4	17,1	.	11,0	10	.	.	15	.	4	0	0	1	12	28	3	18	3	3	14	12	0
Juin.....	.	32,0	17,9	.	12,4	8	.	.	19	.	0	0	0	0	7	54	2	9	3	11	2	2	0
Juillet	.	34,9	19,2	.	12,0	20	.	.	15	.	0	0	0	0	0	39	33	18	0	2	1	0	0
Août.....	.	32,1	19,2	.	13,4	17	.	.	15	.	1	0	0	0	1	38	29	15	4	3	1	2	0
Septembre..	.	31,7	21,0	45,1	15,4	25	50,0	4	23	.	0	0	0	0	4	16	22	13	7	17	4	7	0
Octobre....	.	23,4	12,1	33,1	7,4	24	45,3	1	43	.	0	0	0	0	5	26	46	6	0	4	1	5	0
Novembre..	.	15,2	7,8	23,5	0,0	29	33,4	1	.	.	3	0	1	0	3	8	2	1	1	5	2	8	0
Décembre..	.	8,9	1,7	16,8	0,1	8,9	24,8	5	.	.	6	0	0	0	4	3	8	3	1	4	3	5	0
Année	.	22,24	11,27	.	- 6,0	25,27,28 janv.	.	.	.	.	24	0	.	3	.	.	.	.	.	.	.	.	.

LAGHOUAT.

Longitude 0°33′ E. — Latitude 33°48′. — Altitude 748m.

Année 1893.	Pression barométrique moyenne.	Température. Moy.	Moyennes des min.	Moyennes des max.	Minim. absolu.	Dates.	Maxim. absolu.	Dates.	Humidité relative.	Pluie. Hauteur en millim.	Pluie. Nombre de jours.	Nombre de jours de neige.	Nombre de jours de gelée.	Nombre de jours d'orage.	N	NE	E	SE	S	SW	W	NW	Calme.
Janvier	696,9	7,0	0,3	14,7	- 7,2	23	19,0	12,27	77	0,0	3	1	16	0	5	3	0	1	0	13	7	17	47
Février	700,1	9,3	2,0	19,0	- 5,2	7	25,4	24	69	1,0	3	0	8	0	9	5	0	2	2	12	14	12	28
Mars.....	698,4	12,5	7,4	22,0	4,0	4,11,12,23	27,8	9	69	26,2	12	0	0	3	2	42	2	4	0	10	3	10	20
Avril	697,7	16,5	11,2	24,8	7,0	13	33,4	26	63	12,2	5	0	0	0	4	26	12	4	4	13	9	6	12
Mai.....	697,9	20,7	13,8	31,6	8,2	23	36,8	31	42	0,4	9	0	0	3	9	4	9	1	2	9	11	17	31
Juin.....	698,5	25,4	17,2	35,9	12,2	3	40,0	13,15	32	0,0	7	0	0	2	1	15	4	0	0	19	0	13	38
Juillet.....	698,4	28,9	21,6	38,8	15,4	7,31	41,4	17	28	32,6	12	0	0	7	5	7	11	0	1	22	8	9	30
Août.....	699,0	27,1	19,7	37,3	15,4	27	39,6	3,4	39	17,8	8	0	0	6	0	19	1	1	1	18	0	4	49
Septembre..	699,0	25,5	17,4	36,5	15,0	18	39,2	4	43	1,2	2	0	0	2	1	10	2	5	0	28	2	3	39
Octobre....	699,9	17,2	9,9	29,1	5,0	24	34,0	1	59	0,0	2	0	0	0	6	4	1	3	0	21	6	17	35
Novembre..	697,6	11,4	6,1	20,6	- 2,6	27	28,2	7	67	17,6	8	1	3	1	8	7	5	0	3	12	8	24	23
Décembre..	699,1	7,3	1,2	14,3	- 4,8	30,31	17,6	3	76	86,6	4	0	12	0	13	2	0	0	4	8	16	20	30
Année.....	698,54	17,40	10,65	27,06	- 7,2	23 janv.	41,4	17 juill.	55,3	195,6	75	2	39	24	63	144	47	21	17	185	84	152	382

MÉCHÉRIA.

Longitude 2°32′ W. — Latitude 33°37′. — Altitude 1172m.

Année 1893.	Pression barométrique moyenne.	Température. Moy.	Moyennes des min.	Moyennes des max.	Minim. absolu.	Dates.	Maxim. absolu.	Dates.	Humidité relative.	Pluie. Hauteur en millim.	Pluie. Nombre de jours.	Nombre de jours de neige.	de gelée.	d'orage.	Nombre de fois que le vent a été N	NE	E	SE	S	SW	W	NW	Calme.
Janvier	665,0	6,1	1,5	11,0	-4,8	17	16,0	8	63	27,9	17	6	12	0	21	3	3	0	7	13	34	12	0
Février	668,4	8,0	2,0	14,7	-4,0	7	21,2	26	55	18,8	8	0	6	0	19	5	3	3	12	4	30	8	0
Mars.....	665,2	12,7	7,2	18,9	2,8	4	25,4	17	52	78,9	17	0	0	4	12	8	5	6	15	11	28	8	0
Avril	665,0	14,4	8,7	20,6	3,2	13	29,4	20	51	64,7	13	0	0	2	4	4	12	7	19	12	24	8	0
Mai.....	665,7	19,5	12,6	26,9	6,0	24	34,2	29	41	33,7	9	0	0	4	27	4	15	2	18	6	18	3	0
Juin.....	667,0	24,6	16,6	33,3	8,8	2,3	39,6	8	28	15,2	12	0	0	8	16	5	9	1	23	14	16	6	0
Juillet. ...	666,8	28,5	19,9	37,6	14,8	31	40,6	17	21	9,6	12	0	0	10	12	4	23	8	13	13	19	1	0
Août.....	667,8	26,9	19,0	35,9	13,0	17	39,2	15	27	13,7	12	0	0	5	26	3	24	2	5	7	18	8	0
Septembre..	666,6	25,4	17,2	34,0	12,6	Souvent	39,4	4	26	5,5	12	0	0	2	16	3	17	2	12	12	24	4	0
Octobre....	668,0	18,5	10,9	26,5	5,4	23	32,2	6	38	0,0	2	0	0	1	12	2	18	2	9	10	34	6	0
Novembre.	665,5	10,6	5,6	15,6	-4,4	26	25,0	11	67	38,1	10	1	7	1	15	2	13	0	4	5	41	10	0
Décembre..	666,6	5,4	0,7	10,1	-4,8	13	17,4	11	73	23,8	11	1	15	0	21	2	25	0	2	3	34	6	0
Année	666,47	16,72	10,16	23,76	-4,8	17 janv. 13 déc.	40,6	17 juill.	45,2	329,9	135	8	40	37	201	45	167	33	139	110	320	80	0

NEMOURS.

Longitude 4°12′ W. — Latitude 35°6′. — Altitude 4m,2.

Année 1893.	Pression barométrique moyenne.	Température. Moy.	Moyennes des min.	Moyennes des max.	Minim. absolu.	Dates.	Maxim. absolu.	Dates.	Humidité relative.	Pluie. Hauteur en millim.	Pluie. Nombre de jours.	Nombre de jours de neige.	de gelée.	d'orage.	Nombre de fois que le vent a été N	NE	E	SE	S	SW	W	NW	Calme.
Janvier	763,9	11,1	6,9	15,9	2,6	23	21,2	12	72	76,0	14	1	0	0	10	10	12	26	17	4	10	4	0
Février.....	767,5	12,2	6,8	18,1	2,8	8,9	22,8	24	69	24,0	6	0	0	0	9	2	14	30	6	2	14	7	0
Mars.....	762,2	14,8	11,1	19,1	8,8	26,27	22,4	27	80	94,5	15	0	0	0	11	23	7	25	5	4	12	4	2
Avril.....	762,0	16,3	11,9	21,0	7,8	13	32,8	21	78	68,0	13	0	0	1	14	12	22	22	2	1	13	4	0
Mai.....	762,5	19,4	15,4	23,5	12,4	24	26,6	31	75	13,0	11	0	0	0	32	9	11	18	3	0	12	8	0
Juin	762,6	22,1	17,5	26,1	14,6	3	28,6	13	70	5,0	4	0	0	1	30	4	7	19	2	3	9	16	0
Juillet	761,4	24,2	19,5	28,6	14,6	21	33,4	5	67	0,0	1	0	0	0	46	5	8	21	2	2	2	7	0
Août.....	762,0	24,4	21,0	28,3	18,6	31	30,8	2	77	0,0	5	0	0	3	44	1	6	20	3	1	9	5	4
Septembre..	761,5	23,0	18,9	27,5	15,0	22	38,8	15	72	2,0	10	0	0	1	31	2	11	27	6	1	3	9	0
Octobre....	764,2	18,7	14,1	23,3	10,6	24	25,5	4	73	3,0	3	0	0	0	20	9	7	39	6	1	2	9	0
Novembre..	762,7	15,6	11,6	20,1	3,0	27	25,6	7	68	47,0	10	0	0	1	3	4	9	37	13	7	11	6	0
Décembre..	765,6	12,0	8,0	16,4	3,6	27,31	.	.	68	99,0	10	0	0	0	3	0	5	47	9	11	12	6	0
Année	763,18	17,82	13,56	22,33	2,6	23 janv.	38,8	15 sept.	72,4	431,5	102	1	0	7	253	81	119	331	74	37	109	85	6

ORAN.

Longitude 2°59′ W. — Latitude 35°42′. — Altitude 60m.

Année 1893.	Pression barométrique moyenne.	Température. Moy.	Moyennes des min.	Moyennes des max.	Minim. absolu.	Dates.	Maxim. absolu.	Dates.	Humidité relative.	Pluie. Hauteur en millim.	Pluie. Nombre de jours.	Nombre de jours de neige.	de gelée.	d'orage.	Nombre de fois que le vent a été N	NE	E	SE	S	SW	W	NW	Calme.
Janvier	760,2	10,8	5,4	16,4	1,0	4,5	21,8	12	80	25,6	7	0	0	1	49	0	0	0	25	0	0	19	0
Février.....	764,0	12,5	6,8	18,0	2,0	8	22,2	28	80	0,0	2	0	0	0	55	0	0	0	24	0	0	5	0
Mars.....	759,2	14,9	11,2	19,8	7,0	5	27,0	12	80	50,4	7	0	0	0	67	0	0	0	26	0	0	0	0
Avril.....	758,4	17,2	12,9	22,1	7,8	13	29,2	19	75	25,7	8	0	0	1	71	0	0	0	16	0	0	2	1
Mai.....	759,0	19,9	16,0	24,6	13,4	20	30,0	31	75	3,2	4	0	0	0	72	0	0	0	21	0	0	0	0
Juin.....	758,9	22,7	18,5	28,4	15,8	8,10	36,0	13	69	2,5	1	0	0	1	56	0	0	0	23	0	0	11	0
Juillet	758,3	24,0	20,0	28,8	17,2	30	37,4	5	70	0,0	0	0	0	0	73	2	0	0	18	0	0	0	0
Août.....	758,9	24,8	21,2	29,0	19,0	11	33,0	2	74	0,0	3	0	0	0	88	0	0	0	5	0	0	0	0
Septembre..	758,4	24,1	19,7	29,3	14,2	22	36,8	15	76	2,3	5	0	0	3	90	0	0	0	0	0	0	0	0
Octobre....	761,0	19,0	15,2	24,5	10,4	24	28,8	4	79	1,2	2	0	0	0	40	0	0	0	22	0	0	31	0
Novembre..	758,9	15,4	11,9	20,6	4,8	25	25,2	7	81	74,6	10	0	0	0	41	0	0	0	22	0	5	22	0
Décembre..	761,7	12,0	8,1	17,1	2,0	26	21,2	11	82	71,9	10	0	0	0	67	0	0	0	18	0	0	8	0
Année	759,74	18,11	13,91	23,22	1,0	4, 5 janv.	37,4	5 juill.	76,8	257,4	59	0	0	6	769	2	0	0	220	0	5	98	1

ORLÉANSVILLE.

Longitude 1°0′ W. — Latitude 36°10′. — Altitude 117m,9.

Année 1893.	Pression barométrique moyenne.	Température. Moy.	Moyennes des min.	Moyennes des max.	Minim. absolu.	Dates.	Maxim. absolu.	Dates.	Humidité relative.	Pluie. Hauteur en millim.	Nombre de jours.	Nombre de jours de neige.	de gelée.	d'orage.	Nombre de fois que le vent a été N	NE	E	SE	S	SW	W	NW	Calme.
Janvier ...	753,6	7,5	2,3	14,2	- 2,0	5	18,4	12	91	28,3	9	0	11	0	1	1	1	0	0	0	25	24	41
Février ...	757,2	10,0	3,8	18,2	- 1,6	8	24,2	15	88	27,1	5	0	6	0	1	2	0	0	0	0	26	8	47
Mars.....	752,9	15,2	8,6	24,1	4,2	2,7,27	31,8	12,16	77	49,6	12	0	0	1	3	15	12	0	0	2	14	7	40
Avril	752,3	17,5	9,9	26,6	4,0	12	36,8	24	72	40,4	6	0	0	2	0	10	12	0	0	0	10	14	44
Mai.....	752,3	22,0	13,9	30,5	8,8	24	36,0	28,29	67	30,6	6	0	0	1	3	5	0	0	0	0	18	25	39
Juin.....	752,8	26,3	16,9	36,2	13,6	22	43,8	12	74	3,5	3	0	0	0	6	8	6	0	0	0	16	29	32
Juillet	751,6	28,5	18,6	38,2	14,0	30	44,2	4	76	0,0	1	0	0	0	7	6	2	0	0	0	5	6	67
Août.....	752,3	28,6	.	.	.	.	.	.	.	(?) 0,8	2	0	0	0	3	3	1	0	0	0	3	6	52
Septembre .	752,0	25,9	18,1	35,0	11,2	22	44,2	6	72	3,1	8	0	0	3	1	2	1	4	0	0	7	2	73
Octobre....	754,5	19,1	11,0	28,3	6,6	24	34,2	13	76	6,0	3	0	0	0	.	.	.	.	.	.	.	.	.
Novembre..	752,5	13,8	8,8	19,5	- 0,2	27	28,0	3	85	54,3	10	0	1	0	0	0	0	0	0	0	28	2	60
Décembre..	755,7	8,9	4,3	14,3	- 1,2	30	17,0	11	87	78,7	13	0	2	0	0	0	0	0	0	0	14	10	66
Année.....	753,33	18,61	11,29	27,01	- 2,0	5 janv.	.	.	.	322,4	78	0	20	7	.	.	.	.	.	.	.	.	.

SAÏDA.

Longitude 2°10′ W. — Latitude 34°51′. — Altitude 867m.

Année 1893.	Pression barométrique moyenne.	Température. Moy.	Moyennes des min.	Moyennes des max.	Minim. absolu.	Dates.	Maxim. absolu.	Dates.	Humidité relative.	Pluie. Hauteur en millim.	Nombre de jours.	Nombre de jours de neige.	de gelée.	d'orage.	Nombre de fois que le vent a été N	NE	E	SE	S	SW	W	NW	Calme.
Janvier	688,9	5,3	0,9	10,7	- 4,0	21	16,0	8,11	79	70,8	13	5	15	0	43	1	2	3	25	1	14	4	0
Février	692,0	8,2	1,9	14,8	- 3,0	7,8	18,0	Souvent	59	23,3	7	0	9	0	26	3	5	4	23	1	12	10	0
Mars.....	688,0	12,7	7,0	19,4	2,0	1	27,0	16	55	69,1	12	0	0	3	20	7	8	14	31	2	11	0	0
Avril	688,3	14,3	7,9	21,4	4,0	13	30,0	25	57	70,1	12	0	0	3	21	1	14	6	28	9	4	7	0
Mai.....	689,4	17,9	11,1	25,3	5,0	24	31,0	28,29	64	25,1	7	0	0	3	42	6	15	7	8	0	8	7	0
Juin.....	690,1	23,3	14,9	32,0	9,0	3,4	40,0	30	61	8,1	2	0	0	3	32	4	7	9	16	2	1	9	0
Juillet	689,5	26,2	17,2	34,7	12,0	30	40,0	4,21	64	9,2	6	0	0	4	29	4	10	12	7	5	11	15	0
Août.....	690,4	25,8	17,7	34,5	15,0	Souvent	40,0	3	64	7,7	6	0	0	7	25	8	15	5	16	3	6	15	0
Septembre..	689,4	22,9	15,9	31,0	10,0	26	39,0	4,6	59	8,0	9	0	0	3	30	2	11	12	18	2	8	7	0
Octobre....	691,4	17,7	10,5	25,6	6,0	23,27	32,0	11	60	0,0	2	0	0	1	29	0	13	6	24	10	7	4	0
Novembre..	688,1	11,6	6,5	17,1	- 2,0	26	26,0	12	71	28,9	7	1	4	1	9	0	3	6	19	11	23	16	3
Décembre..	690,0	6,8	2,8	11,2	- 1,0	30	16,0	3,11	79	59,4	10	0	7	0	6	5	14	13	31	1	15	8	0
Année.....	689,63	16,06	9,53	23,14	- 4,0	21 janv.	40,0	30 juin 4, 21 juill. 3 août	64,3	379,7	93	6	35	28	312	41	117	97	246	47	130	102	3

SFAX.

Longitude 8°25′ E. — Latitude 34°44′. — Altitude 14m.

Année 1893.	Pression barométrique moyenne.	Température. Moy.	Moyennes des min.	Moyennes des max.	Minim. absolu.	Dates.	Maxim. absolu.	Dates.	Humidité relative.	Pluie. Hauteur en millim.	Nombre de jours.	Nombre de jours de neige.	de gelée.	d'orage.	Nombre de fois que le vent a été N	NE	E	SE	S	SW	W	NW	Calme.
Janvier	.	9,0	4,7	13,5	1,3	20,21	.	.	67	(?)15,0	8	0	0	0	2	6	3	3	28	5	27	19	0
Février.....	.	12,2	.	.	.	.	32,1	26	74	4,5	5	0	0	0	6	4	3	6	29	25	0	11	0
Mars.....	764,8	14,6	.	21,6	.	.	27,0	1	74	11,5	5	0	0	0	3	6	32	4	5	7	2	34	0
Avril	764,2	17,9	.	22,7	.	.	29,0	30	76	161,5	6	0	0	0	4	9	20	9	0	12	3	33	0
Mai.....	762,8	22,5	.	28,1	.	.	32,0	9	74	0,0	0	0	0	0	1	5	26	35	12	11	2	1	0
Juin.....	763,3	25,4	.	29,8	.	.	32,4	14	67	0,0	3	0	0	1	2	4	0	36	20	26	0	2	0
Juillet	762,7	28,4	.	31,7	.	.	35,0	6	67	0,0	2	0	0	0	8	15	15	16	32	0	3	4	0
Août.....	763,5	28,2	.	31,0	.	.	.	.	66	(?)13,0	3	0	0	0	29	5	11	1	30	3	10	4	0
Septembre..	763,2	28,0	24,9	31,3	22,2	29	38,3	20	.	0,0	2	0	0	0	31	10	19	3	7	3	7	10	0
Octobre,...	764,7	22,2	.	27,8	.	.	31,6	1	.	22,0	3	0	0	2	14	4	7	10	32	16	5	5	0
Novembre..	763,1	18,9	.	24,5	.	.	31,5	1	.	120,6	6	0	0	0	0	2	0	35	26	16	7	4	0
Décembre..	765,2	11,0	.	19,2	.	.	22,2	28	.	.	.	.	0	0	1	18	1	36	7	10	6	14	0
Année	.	19,86	.	25,18	.	.	.	.	.	.	.	.	0	3	101	88	137	194	228	134	72	141	0

SIDI-BEL-ABBÈS.

Longitude 2°59′ W. — Latitude 35°2′. — Altitude 475m,5.

Année 1893.	Pression barométrique moyenne.	Température. Moy.	Moyennes des min.	Moyennes des max.	Minim. absolu.	Dates.	Maxim. absolu.	Dates.	Humidité relative.	Pluie. Hauteur en millim.	Pluie. Nombre de jours.	Nombre de jours de neige.	de gelée.	d'orage.	Nombre de fois que le vent a été N	NE	E	SE	S	SW	W	NW	Calme.
Janvier....	.	7,1	0,4	13,7	- 5,6	25	18,8	8	81	50,5	14	1	15	0	0	0	16	62	0	15	0	0	0
Février....	.	9,0	0,8	16,4	- 6,4	7	23,0	15	75	18,0	8	0	13	0	0	1	18	51	2	12	0	0	0
Mars.....	.	12,9	6,2	20,9	0,0	3	31,4	16	70	71,6	11	0	1	2	1	3	0	20	24	32	10	3	0
Avril.....	.	15,3	7,9	23,5	2,4	13	35,2	24	69	42,5	11	0	0	5	0	6	15	18	19	29	0	3	0
Mai.....	.	19,0	10,1	27,9	5,0	24	35,2	7	63	6,0	4	0	0	2	0	0	0	9	44	37	3	0	0
Juin.....	.	23,2	12,4	33,0	8,0	4,16	42,0	27	54	5,0	4	0	0	1	0	0	2	20	61	7	0	0	0
Juillet.....	.	24,8	13,8	36,5	10,0	23	42,0	4	49	1,0	2	0	0	1	0	0	4	57	5	27	0	0	0
Août.....	.	25,4	14,6	37,3	11,0	27	45,0	3	55	1,0	4	0	0	4	5	0	4	25	8	51	0	0	0
Septembre..	.	22,5	13,5	33,0	6,4	27	41,0	14	62	2,0	4	0	0	1	1	0	5	52	3	27	0	2	0
Octobre....	.	17,4	6,7	27,6	1,2	13	34,0	16,17	66	13,0	4	0	0	0	0	0	16	48	7	19	3	0	0
Novembre..	.	12,9	6,1	19,5	- 2,8	28	26,0	6,12	78	54,0	8	1	2	1	0	0	32	47	5	6	0	0	0
Décembre..	.	8,3	2,0	14,1	- 5,0	30	20,0	3,11	84	64,0	9	0	9	0	0	0	33	56	0	2	0	2	0
Année.....	.	16,48	7,88	25,28	- 6,4	7 févr.	45,0	3 août	67,2	328,6	83	2	40	17	7	10	145	465	178	264	16	10	0

STAOUELI.

Longitude 0°35′ E. — Latitude 36°44′. — Altitude 125m.

Année 1893.	Pression barométrique moyenne.	Température. Moy.	Moyennes des min.	Moyennes des max.	Minim. absolu.	Dates.	Maxim. absolu.	Dates.	Humidité relative.	Pluie. Hauteur en millim.	Pluie. Nombre de jours.	Nombre de jours de neige.	de gelée.	d'orage.	Nombre de fois que le vent a été N	NE	E	SE	S	SW	W	NW	Calme.
Janvier....	.	8,6	4,0	13,7	0,0	18	17,6	9	76	112,0	13	0	1	4	5	19	1	0	0	11	39	18	0
Février.....	.	11,0	5,2	16,9	2,8	6	21,2	26	70	4,0	7	0	0	0	1	5	0	0	0	12	45	21	0
Mars.....	.	14,5	10,2	19,6	6,2	6	25,4	12	68	11,0	4	0	0	0	4	44	9	0	1	8	24	3	0
Avril.....	.	16,3	11,3	22,6	4,3	12	32,3	24	65	17,0	5	0	0	1	16	30	7	0	1	3	24	9	0
Mai.....	.	19,6	14,4	26,3	9,2	23	32,2	7	63	28,5	5	0	0	2	18	16	3	3	1	5	21	16	0
Juin.....	.	23,0	17,4	30,2	13,3	7	37,3	11	56	10,5	5	0	0	2	14	5	4	10	3	9	9	36	0
Juillet.....	.	.	.	.	.	.	.	.	.	.	.	.	.	.	.	.	.	.	.	.	.	.	.
Août.....	.	25,4	21,3	32,0	15,2	1,6	34,6	1	65	4,0	3	0	0	1	5	9	22	2	1	10	7	37	0
Septembre..	.	24,4	20,6	30,8	18,1	19	36,2	6	67	21,0	8	0	0	1	6	0	0	0	1	27	30	33	0
Octobre....	.	20,3	17,1	24,9	13,1	25	30,2	13	73	53,0	6	0	0	4	4	12	1	0	0	10	43	23	0
Novembre..	.	14,8	12,0	20,5	4,1	25	26,5	8	76	124,5	13	0	0	1	0	0	0	0	0	20	52	18	0
Décembre..	.	11,3	7,2	18,8	2,4	29	23,4	11	79	169,0	18	0	0	3	14	18	0	0	0	7	32	22	0
Année.....	.	17,91	13,43	24,05	0,0	18 janv.	.	.	.	.	.	0	1	.	.	.	.	.	.	.	.	.	.

TÉNÈS.

Longitude 1°1′ W. — Latitude 36°31′. — Altitude 45m,2.

Année 1893.	Pression barométrique moyenne.	Température. Moy.	Moyennes des min.	Moyennes des max.	Minim. absolu.	Dates.	Maxim. absolu.	Dates.	Humidité relative.	Pluie. Hauteur en millim.	Pluie. Nombre de jours.	Nombre de jours de neige.	de gelée.	d'orage.	Nombre de fois que le vent a été N	NE	E	SE	S	SW	W	NW	Calme.
Janvier....	757,4	10,5	3,3	.	- 0,1	5	.	.	71	24,8	7	0	3	1	3	6	2	9	16	26	16	15	0
Février....	760,6	12,8	5,0	.	0,0	7,8	.	.	69	13,6	3	0	2	1	4	6	4	3	15	22	25	5	0
Mars.....	757,0	15,0	6,9	.	1,4	26	.	.	69	18,1	6	0	0	1	4	5	21	14	12	18	14	5	0
Avril.....	756,1	17,2	8,4	.	4,4	12	.	.	68	21,3	5	0	0	2	5	9	25	12	14	6	14	5	0
Mai.....	756,2	20,4	12,3	.	9,4	10	.	.	67	23,6	4	0	0	3	1	4	24	11	8	10	24	11	0
Juin.....	756,0	24,1	15,8	.	11,0	5	.	.	57	0,0	0	0	0	2	2	0	16	15	8	16	24	9	0
Juillet.....	755,5	25,6	17,0	.	13,2	29	.	.	63	0,5	1	0	0	0	2	3	31	3	9	11	15	19	0
Août.....	756,1	26,1	17,6	.	14,2	10	.	.	63	1,3	2	0	0	1	7	5	25	15	11	6	17	7	0
Septembre.	756,4	25,6	17,4	.	11,2	27	.	.	61	2,1	8	0	0	1	3	7	4	11	18	5	17	25	0
Octobre....	759,0	20,5	12,0	.	27,7	8,0	29	33,6	7	60	7,3	4	0	0	0	2	15	8	3	21	9	15	20	0
Novembre..	756,2	15,5	9,0	.	21,1	2,0	25	29,8	7	61	66,9	17	0	0	4	1	3	8	4	12	15	32	15	0
Décembre..	759,5	11,3	6,6	.	17,5	0,2	30	24,4	11	63	79,4	15	0	0	4	5	8	5	12	18	23	13	9	0
Année.....	757,17	18,72	10,94	.	- 0,1	5 janv.	.	.	64,3	258,9	77	0	5	20	39	71	173	112	162	167	226	145	0

TÉNIET-EL-HAAD.

Longitude 0° 19′ W. — Latitude 35° 53′. — Altitude 1139m,4.

Année 1893.	Pression barométrique moyenne.	Température. Moy.	Moyennes des min.	Moyennes des max.	Minim. absolu.	Dates.	Maxim. absolu.	Dates.	Humidité relative.	Pluie (1). Hauteur en millim.	Nombre de jours.	Nombre de jours. de neige.	de gelée.	d'orage.	Nombre de fois que le vent a été N	NE	E	SE	S	SW	W	NW	Calme.
Janvier.....	665,9	2,7	- 1,1	7,7	- 5,0	16,17,23	12,0	9,16	87	25,7	10	4	20	0	27	0	2	4	8	0	15	37	0
Février.....	669,9	6,2	1,4	12,1	- 5,0	7	16,0	24,27	72	9,8	5	1	12	0	34	0	0	2	13	4	15	26	0
Mars.....	668,0	10,1	4,5	17,2	0,0	25,26	23,0	9,11,16	68	67,1	9	0	2	0	23	3	5	32	23	2	3	2	0
Avril	.	.	.	.	.	.	28,0	24,25	.	50,2	9	0	0	3	21	2	3	4	36	0	0	9	0
Mai.....	669,3	16,2	8,6	23,8	4,0	24	29,0	29	53	35,1	7	0	0	4	45	5	4	14	15	0	5	5	0
Juin.....	669,5	21,6	12,4	29,3	7,0	5	35,0	30	40	21,8	5	0	0	3	42	1	0	7	9	2	12	17	0
Juillet.....	669,5	23,9	15,2	32,4	9,0	29	36,0	21	41	0,0	3	0	0	1	55	4	1	10	14	0	6	3	0
Août.....	.	.	.	.	.	.	.	.	.	6,0	3	0	0	2	27	1	1	0	6	0	10	4	0
Septembre..	669,4	22,2	14,7	29,8	8,0	22	36,0	5	45	16,0	8	0	0	4	19	3	5	31	9	3	15	5	0
Octobre....	670,5	15,0	9,4	22,1	4,0	23,28	28,0	Souvent	62	4,7	4	0	0	.	36	2	2	35	6	1	1	10	0
Novembre..	667,1	8,5	5,3	13,2	- 4,0	26	20,0	Souvent	79	48,1	11	3	6	.	31	2	1	8	5	8	23	12	0
Décembre..	668,5	3,5	0,9	7,8	- 4,0	30	12,0	2,11	89	91,1	15	7	15	1	37	5	3	17	8	6	2	15	0
Année.....	668,86	13,88	7,74	20,66	- 5,0	16,17,23 janv. 7 février	.	.	61,3	375,6	89	15	55	18	.	.	.	.	.	.	.	.	.

TIARET.

Longitude 0° 58′ W. — Latitude 35° 24′. — Altitude 1086m.

Année 1893.	Pression barométrique moyenne.	Température. Moy.	Moyennes des min.	Moyennes des max.	Minim. absolu.	Dates.	Maxim. absolu.	Dates.	Humidité relative.	Pluie. Hauteur en millim.	Nombre de jours.	Nombre de jours. de neige.	de gelée.	d'orage.	Nombre de fois que le vent a été N	NE	E	SE	S	SW	W	NW	Calme.
Janvier....	662,4	3,4	- 0,9	8,0	- 6,0	17	12,3	14	81	140,2	12	3	19	0	53	1	0	0	0	0	7	32	0
Février....	666,3	6,3	1,4	9,9	- 4,0	7,8	14,0	24	87	50,9	8	0	6	0	18	0	3	2	1	4	0	56	0
Mars.....	663,2	10,6	5,6	.	2,0	23,26,27	.	.	85	99,0	10	0	0	1	22	5	3	18	8	14	9	14	0
Avril.....	663,6	12,7	6,4	.	2,0	12,13	.	.	80	91,0	11	0	0	7	32	0	18	12	1	17	1	9	0
Mai.....	664,9	16,2	10,0	21,7	4,0	24	.	.	80	55,0	5	0	0	2	51	0	4	11	0	0	3	24	0
Juin.....	665,6	21,5	14,0	.	6,0	3	.	.	49	69,1	3	0	0	4	23	0	17	10	0	3	0	37	0
Juillet.....	665,0	24,9	14,2	.	14,0	30	.	.	41	0,0	2	0	0	4	68	0	4	0	0	7	1	13	0
Août.....	665,3	24,7	18,6	29,6	14,8	31	32,8	8	42	3,0	1	0	0	3	46	4	4	11	2	0	9	17	0
Septembre..	664,5	21,3	15,1	.	10,0	27,28	.	.	58	30,0	6	0	0	3	48	2	3	5	4	6	3	19	0
Octobre....	665,6	15,6	9,8	.	5,0	24	.	.	70	9,0	1	0	0	0	35	7	0	2	0	16	13	20	0
Novembre..	661,9	9,0	4,3	.	- 5,3	25	.	.	78	116,0	16	2	9	0	19	0	0	2	0	0	17	52	0
Décembre..	663,3	4,2	- 0,5	7,7	- 4,0	30,31	12,0	3,11	84	113,0	13	1	20	0	29	0	9	5	3	4	0	43	0
Année.....	664,30	14,20	8,50	.	- 6,0	17 janv.	.	.	69,6	776,2	88	6	54	24	444	19	65	78	19	71	63	336	0

TIZI-OUZOU.

Longitude 1° 43′ E. — Latitude 36° 22′. — Altitude 234m.

Année 1893.	Pression barométrique moyenne.	Température. Moy.	Moyennes des min.	Moyennes des max.	Minim. absolu.	Dates.	Maxim. absolu.	Dates.	Humidité relative.	Pluie. Hauteur en millim.	Nombre de jours.	Nombre de jours. de neige.	de gelée.	d'orage.	Nombre de fois que le vent a été N	NE	E	SE	S	SW	W	NW	Calme.
Janvier....	741,0	6,7	3,3	12,5	0,0	18	17,0	11	92	183,0	16	2	1	1	26	11	8	9	1	5	17	16	0
Février....	745,0	9,3	5,4	16,4	0,0	5	25,0	15	82	34,5	7	0	1	0	6	15	17	11	3	2	9	21	0
Mars.....	742,0	13,0	8,5	21,5	4,0	6,8	28,0	17	71	26,5	7	0	0	0	21	16	9	14	8	2	9	14	0
Avril.....	740,5	15,5	9,9	25,3	3,0	12	36,0	24	65	22,1	4	0	0	1	11	16	15	8	1	7	16	16	0
Mai.....	740,5	18,6	13,1	28,8	9,0	22	34,0	14,15	57	47,6	8	0	0	0	20	13	13	9	1	2	13	22	0
Juin.....	740,9	22,3	16,2	32,8	12,0	4,5,6,8	40,0	12,27	46	15,7	3	0	0	1	21	16	12	4	0	6	8	23	0
Juillet.....	740,4	25,8	19,5	35,9	15,0	29	45,0	4	37	1,5	2	0	0	0	22	10	7	4	3	8	8	31	0
Août.....	741,1	26,5	19,4	37,3	18,0	Souvent	43,0	3	35	1,4	2	0	0	1	14	15	6	9	7	7	8	27	0
Septembre..	740,6	24,8	18,6	35,0	14,0	22	44,0	6	38	9,1	7	0	0	1	19	4	14	8	5	6	11	23	0
Octobre....	742,9	18,5	12,8	26,7	9,0	28,29,30	34,0	7	56	42,5	6	0	0	2	22	10	10	8	6	5	15	17	0
Novembre..	739,8	12,4	7,9	18,4	0,0	26,27	27,0	4	70	118,8	15	0	2	0	18	11	10	6	0	3	13	29	0
Décembre..	743,1	8,9	5,1	13,6	1,0	29	18,0	16	72	148,6	14	0	0	1	22	5	17	12	4	2	13	18	0
Année.....	741,48	16,86	11,64	25,35	0,0	18 janvier 5 février 26, 24 nov.	45,0	4 juill.	60,1	651,3	91	2	4	8	222	142	138	102	39	55	140	257	0

(1) La neige n'a pas été mesurée.

TLEMCEN.

Longitude 3°38′ W. — Latitude 34°52′. — Altitude 824^{m}.

Année 1893.	Pression barométrique moyenne.	Température. Moy.	Moyennes des min.	Moyennes des max.	Minim. absolu.	Dates.	Maxim. absolu.	Dates.	Humidité relative.	Pluie. Hauteur en millim.	Pluie. Nombre de jours.	Nombre de jours de neige.	de gelée.	d'orage	Nombre de fois que le vent a été N	NE	E	SE	S	SW	W	NW	Calme.
Janvier....	693,2	6,4	2,7	11,1	- 3,4	23	12,6	6	.	296,3	12	2	3	0	0	0	0	0	7	53	0	1	1
Février....	696,7	7,1	2,5	12,2	1,0	6,7	17,0	28	53	32,0	7	0	0	0	5	0	0	0	5	56	12	1	5
Mars.....	692,9	15,3	10,5	21,2	7,4	1	30,0	4	50	.	14	0	0	1	2	0	0	0	8	47	25	4	7
Avril.....	692,7	16,1	12,1	21,7	9,2	12	33,0	24	44	.	15	0	0	4	0	0	0	0	16	51	17	0	6
Mai.....	693,6	19,4	13,7	27,3	10,2	2	35,8	7	49	.	4	0	0	0	0	0	0	0	13	34	29	3	14
Juin.....	694,3	24,2	17,3	33,8	11,2	2	40,6	26	46	.	5	0	0	5	0	0	0	0	18	27	28	5	12
Juillet.....	.	.	.	.	.	.	.	.	.	.	.	.	.	.	.	.	.	.	.	.	.	.	.
Août.....	.	.	.	.	.	.	.	.	.	.	.	.	.	.	.	.	.	.	.	.	.	.	.
Septembre..	.	.	.	.	.	.	.	.	.	.	.	.	.	.	.	.	.	.	.	.	.	.	.
Octobre....	696,4	20,3	14,9	27,9	13,6	23	30,8	1,2	49	.	4	0	0	0	0	0	0	0	0	42	30	20	1
Novembre..	.	12,3	8,8	17,0	- 2,0	25	24,0	1	74	?25,9	9	1	2	1	0	0	0	0	0	52	14	10	14
Décembre..	694,4	7,5	4,8	11,8	2,4	26	15,2	3,11	77	33,1	11	0	0	0	0	0	0	0	0	54	32	2	5
Année....	.	.	.	.	- 3,4	23 janv.	.	.	.	.	.	.	.	.	.	.	.	.	.	.	.	.	.

REMARQUES.

Dans les Résumés mensuels (pages B.63-71), les moyennes de la pression barométrique et de l'humidité sont déduites des observations faites à 7^{h}, 13^{h} et 19^{h}; celles de la température ont été calculées par la formule $\frac{1}{4}\left(7+13+19+\frac{19+\text{min.}}{2}\right)$. Pour obtenir ces moyennes, les lacunes qui pouvaient exister dans les observations ont été comblées par la comparaison avec les stations voisines; quand les lacunes ont été trop nombreuses dans un même mois, les moyennes de ce mois ne sont pas données; mais on a cependant calculé les moyennes annuelles, en interpolant ce mois au moyen des stations les plus rapprochées.

La direction du vent est notée trois fois par jour; on a donné les totaux mensuels sans combler les lacunes; mais on n'a calculé les totaux annuels que pour les stations dont les observations sont complètes.

La construction des cartes de pression moyenne pour tous les mois de l'année 1893 a montré qu'il faut faire subir aux pressions réduites au niveau de la mer de quelques stations des corrections qui proviennent d'une incertitude soit sur la correction constante de l'instrument, soit sur son altitude. Ces corrections, qui n'ont pas été faites dans les nombres indiqués ci-dessus dans les Résumés, figurent dans le Tableau suivant, le signe + indiquant que la correction doit être ajoutée, et inversement.

Stations.	Corrections. mm
Aïn Sefra	+ 2,0
Aumale	— 2,7
Bou-Saada	— 3,7
Cap Falcon	+ 0,5
Constantine, six premiers mois	— 1,0
» décembre	— 3,0
Djelfa	— 7,6
El-Aricha	— 6,2
Oran	— 1,8
Orléansville	— 0,9
Sfax	— 2,3
Ténès	+ 1,7
Téniet-el-Haad	— 2,4
Tiaret	+ 8,3
Tizi-Ouzou	+ 0,6
Tlemcen	— 0,6

Indépendamment de ces corrections, qui n'ont pas été faites sur les Tableaux, nous indiquerons les suivantes :

El-Aricha (page B.64). — On a retranché 1^{mm} à la pression de janvier.

Ghardaia (page B.66). — On a retranché 1^{mm} à la pression dans les trois derniers mois.

Méchéria (page B.67). — On a retranché 1^{mm} à la pression de janvier.

Tiaret (page B.70). — On a retranché 1^{mm} à la pression de février et d'avril et 2^{mm} à la pression de mars.

ERRATA.

ALGER, Pages B.15 et B. 6 latitude *au lieu de* 34°47′ *lire* 36°47′

Les personnes qui découvriraient d'autres erreurs dans ce Volume ou dans les Volumes précédents sont priées de vouloir bien les signaler au Bureau central météorologique.

TROISIÈME PARTIE.

OBSERVATIONS MÉTÉOROLOGIQUES

FAITES

DANS LES COLONIES FRANÇAISES ET A L'ÉTRANGER.

Janvier 1893.

MAHON (Ile Minorque).

Longitude 1°55′ E. — Latitude 39°53′ N.

OBSERVATEUR : M. Mauricio HERNANDEZ, Pharmacien. ALTITUDE : 43m.

DATES.	PRESSION (700+). 9h	15h	21h	TEMPÉRATURE. 9h	15h	21h	Min.	Max.	HUMIDITÉ relative. 9h	15h	21h	VENT. Direction et force (1). 9h	15h	21h	NÉBULOSITÉ. 9h	15	21h	PLUIE.	REMARQUES.
1	44,7	44,6	45,3	9,6	10,2	8,0	5,7	11,8	92	96	100	NW 1	WNW 2	SW 1	2	10	10	3,3	Gel. bl.; pluie de 18 h. à 18 h. 45.
2	50,1	52,3	55,7	8,4	5,7	2,6	5,3	8,7	83	86	87	NE 1	N 2	NW 3	10	10	10	11,6	Pluie le m. et le soir jusqu'a 15 h. 5.
3	58,9	58,3	58,2	4,4	5,3	4,8	1,5	5,3	57	55	66	NW 6	NW 7	NW 7	3	2	3	0,5	Grains de neige à 7 h.
4	58,9	58,7	59,2	4,9	6,6	6,9	2,3	6,7	70	68	77	NNW 7	N 7	N 2	2	2	8	.	Vitesse du vent à 9 h.; 12m5 p.".
5	59,4	59,0	59,7	7,7	9,4	8,1	5,0	9,5	82	82	87	N 3	N 3	N 2	6	5	0	.	
6	60,5	59,7	59,4	8,7	10,0	6,0	7,0	10,1	90	87	100	N 2	NNE 2	W 0	2	2	0	.	
7	57,5	55,4	55,4	8,2	11,9	10,4	4,8	12,9	94	90	95	S 1	S 2	S 1	6	4	6	.	Gelée blanche.
8	54,5	53,5	54,0	12,0	13,1	10,8	9,0	13,8	88	92	95	SE 1	SE 2	S 0	2	2	0	.	Rosée.
9	53,8	52,9	53,4	12,6	13,2	12,6	10,1	14,0	92	94	94	ESE 2	SE 2	SE 2	8	7	7	.	
10	53,3	52,5	52,9	12,4	13,2	11,8	10,9	14,0	95	95	100	SE 0	NW 0	W 1	8	10	4	1,2	Rosée; pluie de 10 h. à 11 h.
11	51,1	49,2	49,0	10,8	12,9	9,8	10,0	13,3	97	96	100	ENE 1	SW 2	N 0	10	3	5	0,5	Pluie le matin.
12	49,9	49,5	51,8	6,1	6,2	7,4	5,8	6,3	85	88	88	NNE 3	N 4	N 5	10	8	10	6,8	Pluie le matin.
13	56,6	58,1	59,3	5,9	6,6	3,4	4,1	7,0	85	75	79	N 5	N 3	NW 2	10	0	0	2,5	Pluie de 7 h. a 9 h.
14	59,1	57,8	55,8	7,0	8,1	5,6	2,7	8,3	78	81	97	N 2	NNE 2	WSW 1	8	0	10	.	
15	49,1	47,4	48,9	9,2	9,0	3,7	3,7	10,0	80	71	97	W 3	NW 3	N 2	4	3	5	5,4	Gr. à 11 h.; pl. et grésil 17 h. à 18 h.
16	50,3	50,4	52,0	4,3	6,2	6,0	1,0	6,3	75	64	58	N 7	N 7	N 6	8	2	0	.	Vitesse du vent à 9 h.: 12m7 p.".
17	47,0	48,5	51,0	6,1	8,0	8,6	4,0	9,8	86	70	69	W 2	N 5	N 6	8	3	6	2,7	Pluie et grêle de 10 h. à 10 h. 30.
18	53,8	56,2	58,3	5,1	5,5	5,7	4,3	5,8	82	74	71	NNW 8	N 9	N 6	10	10	10	0,3	Vitesse du vent à 9 h. et à 15 h.: 15m [et 18m p."; neige.
19	59,7	60,0	61,6	6,2	7,8	7,6	3,1	7,9	72	75	80	N 6	N 5	N 6	0	3	0	.	
20	63,8	64,3	65,8	7,7	8,1	8,0	6,8	8,6	68	70	72	NNE 8	NNE 6	N 5	0	0	0	.	
21	66,4	66,2	66,6	11,0	12,0	9,4	4,8	12,4	75	69	83	N 4	NW 4	NNW 4	4	0	3	0,7	Pluie le matin.
22	66,4	64,5	66,1	9,8	11,4	8,0	8,1	12,0	82	81	97	NW 3	N 2	W 2	2	3	2	.	
23	65,0	62,7	63,0	11,0	11,9	9,5	7,3	13,4	78	86	97	NW 2	W 3	W 2	8	0	0	.	
24	64,2	65,4	67,3	12,4	13,9	11,2	7,8	14,3	79	77	94	WNW 2	NW 3	N 2	2	0	0	.	Rosée.
25	66,8	64,6	64,2	10,9	14,1	8,9	7,0	14,9	89	86	100	SW 1	SSW 2	W 1	0	2	0	.	Rosée.
26	63,2	61,6	61,8	8,4	13,2	8,6	6,0	14,0	100	81	100	NW 0	W 1	NW 0	6	3	3	.	Brouillard.
27	61,9	61,1	61,9	10,9	11,4	7,4	6,8	13,5	85	93	97	WNW 1	N 2	WNW 1	0	7	0	.	Rosée.
28	61,9	61,1	62,0	10,8	12,4	10,4	5,7	12,5	90	83	92	SW 1	SSW 3	SSW 2	2	3	8	.	Halo lunaire; rosée.
29	62,7	62,8	62,4	11,6	14,0	11,4	9,5	14,4	95	93	100	SW 2	SW 2	SW 2	5	6	1	.	Rosée.
30	66,8	67,1	68,6	11,4	12,0	8,4	7,8	13,8	95	90	100	NW 0	NE 0	W 1	0	8	0	.	Rosée.
31	70,5	69,6	69,9	12,0	15,6	11,6	7,0	15,8	93	83	97	SW 1	SSW 2	SW 3	2	0	3	.	Rosée.
Moy.	58,32	57,90	58,73	8,95	10,29	8,15	5,96	11,0	84,3	81,6	89,3	2,8	3,2	2,3	4,8	3,8	3,7	35,5	

Février 1893.

MAHON (Ile Minorque).

Longitude 1°55′ E. — Latitude 39°53′ N.

OBSERVATEUR : M. Mauricio HERNANDEZ, Pharmacien. ALTITUDE : 43m.

DATES.	PRESSION (700 +). 9h	15h	21h	TEMPÉRATURE. 9h	15h	21h	Min.	Max.	HUMIDITÉ relative. 9h	15h	21h	VENT. Direction et force (1). 9h	15h	21h	NÉBULOSITÉ. 9h	15h	21h	PLUIE.	REMARQUES.
1	68,1	67,3	69,1	13,1	15,8	12,3	10,4	16,7	87	81	94	SW 4	WNW 2	N 2	2	5	5	.	Rosée.
2	70,3	68,8	67,8	11,6	14,9	9,6	9,0	15,0	88	88	100	N 2	SW 2	W 3	10	0	0	.	Rosée.
3	64,5	61,9	61,7	12,1	14,0	9,6	8,0	14,9	93	81	100	W 0	WNW 2	WNW 1	3	2	7	.	Rosée.
4	61,0	61,1	62,5	10,9	12,1	9,0	8,0	12,3	74	86	100	NNE 4	N 1	S 2	1	0	10	1,5	Pluie de 21 h. à 21 h. 30.
5	65,1	66,9	69,3	8,0	8,6	7,5	7,2	10,2	100	76	85	NW 2	E 4	E 3	8	6	0	6,0	Pluie de 9 h. à 13 h.
6	71,4	70,4	70,8	9,0	10,7	6,5	6,2	10,8	71	69	93	NE 2	NW 1	W 1	2	0	0	.	
7	70,5	69,8	70,8	10,6	10,8	6,6	5,5	11,3	82	85	100	N 4	NNW 3	W 0	0	5	0	0,9	Gelée blanche; pluie a 15 h.
8	68,9	66,7	64,6	11,6	14,3	11,0	5,5	14,3	88	89	100	SW 1	SW 1	SW 2	0	0	0	.	Gelée blanche; pluie a 15 h.
9	63,4	63,2	64,7	11,2	11,1	10,4	8,9	12,4	84	92	95	NE 4	NNW 3	N 2	8	7	8	1,9	Pluie le matin.
10	65,3	63,0	62,9	12,0	13,9	11,0	7,5	14,7	87	81	97	NW 1	W 3	SW 2	2	3	2	.	Rosée.
11	65,7	64,4	64,7	12,0	15,7	11,4	9,0	16,1	87	86	100	N 3	SW 2	SW 2	6	0	8	.	
12	63,5	61,3	64,4	13,0	15,1	10,0	9,2	16,3	91	86	100	SW 2	NW 2	N 2	0	2	7	.	Rosée.
13	64,8	63,0	62,3	11,8	13,9	10,5	9,2	14,0	74	89	100	E 1	S 3	S 1	3	2	0	.	
14	61,8	61,1	61,1	13,3	14,4	11,6	8,6	15,2	88	86	100	SE 2	SE 2	SE 2	2	0	0	.	Rosée.
15	60,7	60,1	60,3	13,5	13,9	12,5	11,3	15,2	94	95	100	SE 4	SE 4	SE 3	5	6	10	.	Rosée.
16	59,5	59,3	62,2	13,9	14,9	12,4	11,8	17,1	93	95	93	SSE 2	SSW 4	SW 3	7	8	3	.	
17	66,9	67,4	69,1	11,6	12,4	8,7	9,0	13,2	79	74	93	NNE 3	N 4	NW 2	3	0	0	.	
18	68,8	67,2	66,6	12,8	14,9	10,0	6,8	15,5	79	71	92	WNW 3	WNW 2	WNW 2	2	2	0	.	Gelée blanche.
19	64,8	62,7	61,6	13,4	14,7	9,8	7,5	15,0	70	79	93	S 2	SW 3	SW 2	0	0	0	.	Gelée blanche.
20	59,2	58,2	59,0	12,2	13,2	10,7	9,9	15,3	90	88	94	SW 2	NE 3	SW 1	10	3	7	.	
21	53,5	47,7	47,5	12,7	14,6	13,3	9,2	15,3	82	84	93	SW 5	SW 6	SW 2	10	10	2	3,0	Pluie de 18 h. 45 a 19 h. 15.
22	49,0	49,0	50,6	13,4	14,0	11,0	10,9	14,8	52	40	53	WNW 5	WNW 5	W 3	0	1	0	.	
23	51,4	50,8	50,7	13,3	15,8	12,7	9,7	16,0	45	49	71	WNW 4	W 3	SW 3	3	4	10	.	
24	47,9	46,2	46,5	14,3	15,9	13,6	12,0	16,9	84	75	87	SW 4	SW 5	SSW 4	5	3	8	0,3	Pluie à 23 h.
25	48,7	50,5	53,6	14,0	16,8	12,3	10,9	17,0	60	46	73	W 4	W 3	W 3	0	2	8	.	
26	53,8	52,6	54,2	14,4	14,6	13,0	10,6	15,8	84	83	87	SSW 2	S 4	S 4	6	7	3	.	Rosée.
27	57,0	56,5	57,3	15,6	16,9	12,4	11,3	17,2	81	70	93	SW 2	SSW 2	S 3	0	0	3	.	Rosee.
28	59,2	60,1	62,6	14,3	15,4	11,5	10,2	16,3	54	43	72	WNW 4	W 4	WNW 2	0	0	0	.	
Moy.	61,60	60,61	61,37	12,49	14,06	10,75	9,05	14,81	80,0	77,4	91,4	2,8	3,0	2,2	3,5	2,8	3,6	13,6	

(1) La force du vent est exprimée de 0 à 10.

Mars 1893.

MAHON (Ile Minorque).

Longitude 1°55′ E. — Latitude 39°53′ N.

OBSERVATEUR : M. Mauricio HERNANDEZ, Pharmacien.

ALTITUDE : 43m.

DATES.	PRESSION (700 +).			TEMPÉRATURE.					HUMIDITÉ relative.			VENT. Direction et force (1).			NÉBULOSITÉ.			PLUIE.	REMARQUES.
	9h	15h	21h	9h	15h	21h	Min.	Max.	9h	15h	21h	9h	15h	21h	9h	15h	21h		
1	64,5	65,0	65,9	12,9	15,0	11,6	7,8	15,8	74	58	76	NNW 2	NW 2	SW 2	1	7	5	.	Rosée.
2	66,6	65,9	65,4	14,6	15,6	14,8	10,4	16,5	75	65	63	NW 2	N 3	NNW 3	3	5	3	.	
3	64,6	63,3	63,2	15,4	16,8	12,8	12,3	16,9	69	61	89	N 3	NW 4	WNW 2	0	0	0	.	
4	61,1	59,7	61,4	13,9	14,9	10,5	12,0	15,1	77	51	93	NNW 4	NNW 3	N 0	0	2	0	.	
5	63,5	63,2	63,9	13,1	14,1	9,6	10,2	14,7	73	65	91	E 2	ESE 1	W 1	5	1	0	.	
6	63,1	61,1	61,2	13,9	16,9	13,4	8,5	17,8	60	44	70	NNW 2	NW 3	N 4	0	0	0	.	Rosée.
7	61,7	62,9	65,3	13,3	13,4	12,0	12,4	14,1	63	80	93	N 5	NE 2	E 2	2	5	0	.	
8	66,2	64,4	63,6	15,5	14,5	11,8	9,0	17,7	72	81	93	W 1	E 2	W 2	0	0	0	.	Rosée.
9	61,1	59,9	61,1	17,4	18,7	12,4	10,8	19,3	27	24	83	NW 3	NW 4	N 3	0	2	0	.	
10	63,4	62,4	62,9	14,0	14,9	12,3	12,0	15,9	81	80	97	SE 2	ESE 2	E 2	2	0	0	.	
11	63,2	61,9	62,8	13,1	14,4	11,5	7,7	15,1	90	44	78	NNW 2	NE 3	NNW 2	6	3	0	.	Rosée.
12	63,1	62,2	62,2	12,2	14,6	13,0	8,2	14,9	77	83	96	ESE 2	SE 3	E 2	6	3	5	.	
13	59,3	58,8	58,2	14,2	17,2	14,5	12,8	17,9	96	73	92	SE 3	SSE 2	E 2	10	10	10	.	
14	58,0	57,6	59,6	16,2	17,6	12,3	11,8	18,4	84	81	99	S 1	WSW 2	NW 1	8	2	0	.	Rosée.
15	61,6	60,7	61,1	13,2	15,1	11,6	11,2	17,0	91	84	98	NE 2	ESE 1	W 0	10	3	0	.	Rosée.
16	61,2	60,0	60,1	13,1	14,6	13,1	10,5	14,8	93	86	97	E 1	E 2	SE 3	10	10	10	.	
17	59,5	58,7	59,7	12,1	12,9	12,0	11,8	13,8	96	92	98	NE 2	E 1	N 2	10	10	3	.	
18	60,9	60,1	61,1	13,3	14,2	12,7	11,3	14,3	74	76	77	NE 4	NE 4	N 2	2	3	7	.	
19	61,7	60,4	61,4	11,0	10,6	11,6	10,8	11,8	73	71	78	N 4	NE 3	NE 1	5	6	0	0,5	Pluie le matin.
20	63,9	64,4	65,3	12,9	13,6	11,6	10,1	14,7	78	62	71	SE 2	SE 2	SE 3	8	3	0	1,3	Pluie de 7 h. 45 à 8 h. 15.
21	65,9	64,9	64,7	13,0	13,6	11,6	10,4	14,7	68	69	82	SE 4	SE 5	SE 4	3	3	0	.	
22	62,2	61,4	62,3	13,4	14,8	13,0	11,3	15,3	93	94	91	ESE 3	ESE 2	E 2	7	8	8	.	
23	63,8	63,9	65,0	13,8	14,5	12,4	12,0	14,9	81	81	93	E 3	E 3	E 2	4	3	2	.	
24	64,7	63,3	63,3	14,9	15,2	10,7	7,8	16,0	78	65	93	NE 1	E 2	SW 0	0	0	0	.	Rosée.
25	62,6	62,1	62,2	14,1	13,5	10,0	8,5	14,9	78	81	99	NE 1	E 2	W 1	2	0	0	.	
26	61,3	60,2	60,5	14,0	15,4	11,9	7,6	16,3	87	66	96	NE 1	SE 2	E 1	0	0	0	.	Rosée.
27	60,6	60,4	61,1	14,4	14,6	12,8	9,0	15,5	86	80	93	E 2	SE 2	E 2	0	0	0	.	Rosée.
28	60,5	59,9	59,3	13,7	14,8	13,3	11,8	15,4	84	79	76	E 4	SE 5	ESE 5	2	6	10	.	
29	56,6	54,6	54,5	13,4	13,7	13,8	11,9	14,0	93	92	91	ESE 5	E 6	E 5	10	10	10	4,2	Pluie de 6 h. 30 à 8 h. 15.
30	52,6	51,9	53,8	14,0	14,0	13,8	12,0	14,7	98	99	98	E 5	E 2	E 3	10	10	10	0,0	Petite pluie à 16 h.
31	53,5	53,0	54,9	13,0	13,0	12,6	12,4	13,4	100	99	98	E 4	E 4	N 2	10	10	10	10,9	Pluie fine toute la journée.
Moy.	61,69	60,91	61,52	13,77	14,73	12,29	10,53	15,54	79,6	73,1	88,5	2,6	2,7	2,1	4,4	4,0	3,0	16,9	

Avril 1893.

MAHON (Ile Minorque).

Longitude 1°55′ E. — Latitude 39°53′ N.

OBSERVATEUR : M. Mauricio HERNANDEZ, Pharmacien.

ALTITUDE : 43m.

DATES.	PRESSION (700 +).			TEMPÉRATURE.					HUMIDITÉ relative.			VENT. Direction et force (1).			NÉBULOSITÉ.			PLUIE.	REMARQUES.
	9h	15h	21h	9h	15h	21h	Min.	Max.	9h	15h	21h	9h	15h	21h	9h	15h	21h		
1	58,0	58,5	60,1	13,8	15,5	12,3	11,4	15,7	89	84	100	NNE 3	NNE 2	W 1	3	1	0	.	Rosée.
2	60,9	59,9	60,7	15,3	16,0	13,6	9,8	17,5	82	84	100	E 1	SE 2	E 2	3	6	8	.	Rosée.
3	59,6	58,6	59,8	15,6	15,8	13,5	13,0	16,7	80	82	98	E 2	E 2	NE 2	4	3	0	.	
4	60,7	60,3	61,4	14,6	14,8	12,4	10,4	15,6	86	83	97	NNE 2	E 2	N 0	1	2	0	.	Rosée.
5	61,4	59,9	61,0	15,3	15,8	11,6	9,0	17,3	74	69	95	NE 2	NE 2	SE 1	0	2	0	.	Rosée.
6	59,8	59,6	60,8	16,5	17,6	13,8	8,8	18,7	74	78	98	NW 1	ENE 1	W 1	0	2	4	.	
7	62,0	62,7	64,1	17,4	16,5	13,4	11,3	19,3	75	74	98	SW 2	SE 3	NE 2	2	3	2	.	
8	65,4	64,4	64,3	15,6	16,0	12,9	10,7	16,7	80	79	99	NNE 3	NE 1	NE 1	0	0	0	.	Rosée.
9	62,9	61,5	61,1	15,6	16,9	14,1	9,5	17,1	81	65	84	E 2	E 1	E 2	1	0	0	.	Rosée.
10	60,3	59,7	59,8	16,6	15,5	14,4	13,2	16,8	82	78	65	E 3	E 3	E 5	2	0	0	.	
11	61,2	60,8	61,5	15,1	15,2	11,2	13,0	15,7	50	55	83	ENE 3	NE 2	SW 1	3	0	0	.	
12	60,5	58,7	58,3	17,4	20,2	14,7	8,8	20,4	66	55	80	WNW 3	WNW 3	SW 2	0	0	0	.	
13	56,9	56,3	57,4	18,8	17,4	14,5	13,3	18,9	41	50	65	N 4	NE 1	SW 2	6	3	6	.	
14	59,5	59,6	62,3	15,5	15,2	13,1	11,8	16,1	54	58	89	N 5	N 6	NE 2	0	0	0	.	
15	66,5	66,6	67,5	16,1	18,6	13,1	9,9	19,3	82	69	100	E 2	SE 2	SE 1	0	0	0	.	Rosée.
16	68,4	66,9	66,9	19,0	20,9	14,0	11,0	21,5	53	35	91	SW 2	SW 3	SW 1	0	0	0	.	Rosée.
17	65,7	64,0	63,6	19,9	22,6	13,5	11,0	22,8	41	38	90	SW 2	SW 1	SW 0	0	0	0	.	Rosée.
18	62,9	61,7	61,8	20,0	22,4	14,4	10,1	22,8	38	32	92	SW 1	S 2	S 1	3	1	0	.	Rosée.
19	61,3	60,5	61,1	18,2	17,9	14,0	11,6	19,1	67	71	94	SE 3	ESE 2	SE 1	1	4	0	.	Rosée.
20	62,2	61,8	62,1	19,0	19,2	14,5	12,0	20,0	76	73	93	SE 2	SE 2	SE 2	3	3	0	.	Rosée.
21	61,8	60,9	60,7	19,2	21,1	15,4	13,0	22,3	78	64	93	SE 2	SE 2	S 1	0	0	0	.	Rosée.
22	60,1	58,8	59,2	21,6	22,2	16,8	14,0	25,2	68	65	96	SW 1	S 3	SW 3	3	3	7	.	Rosée.
23	59,7	58,6	58,7	22,8	22,0	17,2	14,1	24,8	59	51	94	WNW 2	N 3	SW 2	0	0	1	.	
24	57,7	57,2	57,7	20,8	20,6	16,5	14,4	23,5	74	70	98	E 1	ENE 2	E 3	0	0	8	.	
25	56,4	56,9	56,5	17,6	18,4	17,0	15,6	18,8	90	88	96	ESE 3	SE 4	SE 3	4	6	2	.	
26	54,2	52,9	53,1	19,1	19,1	17,0	16,0	20,3	86	87	98	SSE 5	S 4	SW 1	6	5	2	.	
27	51,7	48,6	50,0	17,8	19,4	17,4	15,1	20,0	84	79	86	NNE 2	N 3	SW 3	3	4	6	.	
28	49,7	49,9	51,2	20,9	19,8	17,0	14,3	22,4	68	67	87	W 1	E 2	SW 3	3	6	5	.	
29	53,8	55,7	58,4	19,2	18,6	16,8	14,3	20,8	64	68	89	N 1	NE 3	SW 2	6	0	0	.	
30	61,5	61,5	62,6	20,0	18,6	15,8	14,7	20,0	55	52	78	NW 2	N 3	NW 1	1	0	0	.	
Moy.	60,09	59,43	60,12	17,81	18,33	14,53	12,17	19,54	69,9	66,8	90,8	2,3	2,4	1,7	1,9	1,8	1,7	0,0	

(1) La force du vent est exprimée de 0 à 10.

Mai 1893.

MAHON (Ile Minorque).

Longitude 1° 55′ E. — Latitude 39° 53′ N.

Observateur : M. Mauricio HERNANDEZ, Pharmacien. Altitude : 43m.

Dates.	Pression (700 +). 9h	15h	21h	Température. 9h	15h	21h	Min.	Max.	Humidité relative. 9h	15h	21h	Vent. Direction et force (1). 9h	15h	21h	Nébulosité. 9h	15h	21h	Pluie.	Remarques.
1	62,9	62,2	61,9	19,2	18,8	15,8	14,2	19,8	47	53	79	N 3	ENE 2	S 2	0	0	2	.	Rosée.
2	62,4	62,3	63,2	20,1	20,8	16,1	14,3	21,6	65	61	87	SE 1	S 0	S 0	3	3	0	.	Rosée.
3	64,2	63,0	64,5	20,8	21,0	17,0	13,2	21,2	52	44	80	E 1	E 2	W 1	0	0	0	.	Rosée.
4	65,6	62,6	62,7	19,8	21,2	17,4	14,4	21,3	56	41	65	N 4	N 4	N 5	0	0	0	.	
5	62,4	60,4	60,0	21,6	21,2	18,0	13,4	22,7	53	62	80	NE 1	E 2	SW 1	0	0	0	.	Rosée.
6	58,6	58,6	60,0	19,9	19,1	16,2	16,2	20,0	56	81	87	NNW 4	NNE 4	N 2	0	3	0	.	Rosée.
7	58,5	56,3	56,0	18,4	22,8	17,0	13,2	22,8	74	50	81	NE 2	SSW 2	SW 1	0	1	0	.	Rosée.
8	54,2	54,0	55,2	18,4	18,4	17,1	13,4	19,9	82	76	77	E 1	ESE 2	SE 3	3	4	2	.	Rosée.
9	56,0	55,8	57,4	18,6	20,4	18,5	16,4	20,7	83	80	97	ESE 2	SSE 3	SE 3	8	7	7	0,0	Petite pluie à 17 h. 30.
10	58,8	58,3	59,4	20,2	20,6	17,9	15,1	23,0	73	76	94	N 3	NNE 3	E 3	3	3	2	.	
11	59,4	59,0	60,2	17,9	18,8	16,2	16,0	19,7	81	75	87	E 3	ENE 2	N 1	7	3	0	.	
12	59,6	59,3	59,8	20,4	20,8	17,3	12,9	21,5	53	56	77	N 2	N 2	W 2	1	2	0	.	
13	60,6	60,4	61,1	20,7	19,2	17,0	15,5	21,0	50	72	82	NNW 4	E 2	E 2	0	0	0	.	
14	61,0	60,9	61,6	18,6	20,2	17,8	15,2	20,4	79	70	95	E 2	SE 3	SE 1	2	2	10	1,8	Pluie de 21 h. à 21 h. 30.
15	60,7	59,5	60,2	20,1	22,8	18,3	16,5	23,4	70	56	90	E 2	SSW 2	SW 3	3	0	0	.	
16	59,4	58,0	57,6	22,2	23,2	18,7	15,0	23,3	73	73	97	SW 3	SW 4	SW 4	1	4	2	.	
17	56,6	55,5	55,8	22,2	22,2	19,4	16,2	23,0	66	71	95	S 3	S 3	S 4	3	3	6	.	
18	57,2	57,8	58,9	23,6	25,8	19,4	18,1	27,2	69	43	86	SW 4	SW 2	SW 4	1	0	2	.	
19	58,8	58,7	60,2	22,4	23,0	18,5	17,6	26,4	79	52	81	SW 4	S 2	W 1	3	0	0	.	
20	59,8	58,3	57,9	22,2	23,9	19,4	15,3	24,0	57	52	70	S 1	SW 3	S 2	4	5	7	.	
21	56,7	54,3	55,4	20,9	22,0	16,8	17,0	22,2	74	76	100	S 4	S 3	NW 1	6	3	7	2,6	Orage de 6 h. à 7 h. direct. SW-NE.
22	56,9	56,0	56,2	17,2	19,3	14,2	14,4	19,3	78	63	90	SSW 1	W 1	W 0	7	2	3	13,5	Orage de N à S à 23 h.
23	54,5	53,5	56,0	15,4	13,9	16,4	11,8	16,4	88	100	87	WNW 2	W 5	NNW 5	10	10	3	19,6	Pluie presque toute la journée.
24	59,3	59,6	61,3	17,7	17,8	15,8	13,6	18,2	87	86	96	N 5	N 4	SW 1	4	4	0	.	Rosée.
25	62,1	61,7	62,5	19,3	19,4	17,0	14,9	20,8	86	85	88	NNW 4	NNW 2	N 0	4	8	0	.	Rosée.
26	62,5	61,3	61,1	21,0	24,3	17,9	14,3	24,4	57	54	87	NW 3	SW 3	SW 1	1	0	0	.	
27	59,3	58,1	57,9	23,3	23,4	18,4	16,3	24,3	61	58	90	WNW 2	SE 2	WNW 0	0	0	0	.	Rosée.
28	57,6	57,7	58,8	19,3	19,5	16,6	17,0	20,0	59	62	96	N 4	N 4	N 0	2	0	0	.	Rosée.
29	58,9	58,5	59,0	21,0	21,2	18,0	13,8	23,3	65	66	92	SE 1	S 2	S 1	0	0	3	.	
30	58,4	57,3	57,5	22,1	22,2	19,6	16,8	23,6	74	79	94	S 2	SSE 2	S 2	3	0	6	.	
31	56,1	55,2	54,9	23,0	21,4	19,6	17,2	24,2	74	87	88	SSW 2	SE 1	S 1	3	4	0	.	
Moy.	59,26	58,52	59,17	20,24	20,92	17,53	15,14	21,92	68,4	66,5	86,9	2,6	2,5	1,8	2,6	2,3	2,0	37,5	

Juin 1893.

MAHON (Ile Minorque).

Longitude 1° 55′ E. — Latitude 39° 53′ N.

Observateur : M. Mauricio HERNANDEZ, Pharmacien. Altitude : 43m.

Dates.	Pression (700+). 9h	15h	21h	Température. 9h	15h	21h	Min.	Max.	Humidité relative. 9h	15h	21h	Vent. Direction et force (1). 9h	15h	21h	Nébulosité. 9h	15h	21h	Pluie.	Remarques.
1	53,1	52,2	52,1	21,3	21,0	18,4	16,5	23,2	81	86	90	S 1	SSE 2	S 1	8	10	5	.	Orage au NW de 11 h. à 12 h.
2	51,0	51,8	54,6	19,2	19,7	17,0	15,6	20,0	82	77	91	NNW 2	NNW 3	WNW 1	4	3	0	.	
3	54,9	56,3	59,6	22,4	19,7	18,4	15,7	24,7	79	81	90	SW 3	NE 1	NW 1	7	8	6	9,4	Orage au NW à 14 h.
4	64,3	64,9	66,3	20,7	22,0	18,5	15,8	22,0	59	54	66	N 3	NW 5	WNW 3	3	0	0	.	
5	66,4	65,6	65,4	21,8	22,5	19,0	16,5	22,8	49	48	66	NW 4	NNW 4	WNW 2	0	0	0	.	
6	63,8	62,6	62,4	22,0	22,5	20,4	17,0	23,0	57	57	62	NW 4	NW 5	SW 2	0	0	0	.	
7	62,4	62,1	62,5	19,3	20,6	17,8	17,2	20,8	69	70	90	N 3	ENE 2	SSW 1	0	0	0	.	Rosée.
8	62,4	61,6	61,5	23,2	23,5	19,1	15,0	24,7	59	50	74	SW 2	SSW 2	SSE 1	0	5	0	.	Rosée.
9	61,3	61,1	61,3	21,6	22,1	19,6	15,3	22,9	79	73	88	E 2	E 3	SE 0	0	2	0	.	Rosée.
10	61,7	61,4	61,9	24,1	25,6	20,5	15,8	25,9	60	63	86	E 0	SW 1	SW 1	0	0	1	.	Rosée.
11	61,3	60,2	58,5	25,0	27,2	21,3	18,3	27,9	61	47	94	NE 1	SSW 3	SW 2	0	0	5	.	Rosée.
12	57,1	56,2	56,6	25,0	26,0	22,8	20,4	29,2	70	67	83	SE 2	NE 2	SW 0	0	0	0	.	
13	55,5	55,3	56,2	24,1	25,5	22,8	19,0	27,9	70	76	84	ESE 2	NE 2	S 1	0	3	0	.	
14	56,2	55,6	56,3	29,8	30,0	23,0	19,5	30,7	74	51	76	SW 3	SSW 2	SW 2	1	0	0	.	
15	59,4	59,7	60,4	22,0	22,2	20,0	20,0	23,5	65	62	73	NE 4	NE 3	NE 2	0	0	2	.	
16	60,3	60,8	61,1	24,6	21,4	19,0	17,2	24,7	45	83	82	S 2	SW 2	S 1	3	4	0	21,7	Pluie de 11 h. 10 à 12 h. 35, rosée.
17	61,9	62,4	63,2	23,6	23,0	20,4	17,5	24,2	57	71	89	NE 2	NE 2	E 3	2	6	3	.	Rosée.
18	63,4	62,7	62,3	22,4	21,9	21,1	19,8	22,8	77	81	88	E 3	E 2	E 1	5	10	2	.	Brouillard.
19	60,9	59,9	58,8	23,4	24,0	21,6	20,2	24,2	73	76	88	ENE 2	ESE 2	NE 0	0	0	2	.	
20	56,8	55,2	54,6	26,2	24,6	22,4	20,0	28,2	67	74	88	SW 2	NE 1	SW 2	1	5	3	.	
21	54,6	54,8	56,1	26,0	24,9	22,2	17,8	27,8	61	57	79	W 1	N 3	SW 3	4	0	1	.	
22	56,2	55,1	54,3	24,7	26,7	23,3	19,2	26,7	66	55	71	SSW 3	SW 5	S 5	1	0	0	.	
23	52,0	52,1	54,0	23,7	28,4	22,9	21,5	28,7	77	53	83	SW 4	SW 5	SW 2	2	2	0	.	
24	56,8	57,2	58,7	23,5	26,0	21,4	19,8	28,3	67	51	77	E 2	N 1	N 1	2	1	0	.	Brouillard.
25	61,1	61,1	61,5	21,8	22,2	20,7	19,5	22,3	56	53	72	ENE 3	E 2	SE 1	4	0	2	.	
26	61,6	61,8	61,7	24,6	28,0	21,8	18,5	28,2	69	52	82	NE 1	SW 2	N 0	3	1	0	.	
27	60,3	60,0	59,1	28,6	27,9	22,6	19,7	30,0	50	50	81	SSW 1	S 3	S 1	0	0	0	.	Rosée.
28	59,0	59,0	58,2	24,3	25,0	22,4	20,0	25,6	72	68	85	E 3	ESE 2	E 2	0	0	0	.	Rosée.
29	59,9	59,5	59,7	23,8	25,1	22,8	20,5	25,8	77	60	86	E 2	E 1	E 2	7	0	0	.	Rosée.
30	60,3	60,3	60,3	25,9	25,9	23,4	21,8	26,7	63	61	81	ENE 1	E 1	E 1	0	0	0	.	Rosée.
Moy.	59,20	58,95	59,31	23,49	24,17	20,89	18,35	25,45	66,4	63,6	81,5	2,3	2,5	1,5	1,9	2,0	1,1	31,1	

(1) La force du vent est exprimée de 0 à 10.

Juillet 1893.

MAHON (Ile Minorque).

Longitude 1°55′ E. — Latitude 39°53′ N.

Observateur : M. Mauricio HERNANDEZ, Pharmacien.

Altitude : 43m.

Dates.	Pression (700+). 9h	15h	21h	Température. 9h	15h	21h	Min.	Max.	Humidité relative. 9h	15h	21h	Vent. Direction et force (1). 9h	15h	21h	Nébulosité. 9h	15h	21h	Pluie.	Remarques.
1	60,8	60,5	61,1	25,2	30,4	24,4	20,3	30,7	73	39	65	ENE 2	S 1	NW 2	0	0	0	.	Brouillard.
2	61,4	61,2	61,1	27,3	28,8	25,5	21,0	29,0	53	47	64	N 2	NE 2	NW 1	0	0	0	.	Rosée.
3	61,1	60,5	59,7	31,0	31,9	26,2	22,9	33,0	45	40	75	NW 0	S 3	S 1	0	0	0	.	Rosée.
4	58,3	56,8	55,8	29,1	30,9	25,8	23,3	31,0	50	45	72	S 3	S 4	S 2	0	0	0	.	
5	56,2	56,6	57,4	25,4	24,2	23,6	23,4	25,9	68	66	66	NE 5	NE 5	NE 5	2	0	0	.	
6	58,0	57,7	58,3	23,8	23,8	22,7	22,4	24,8	62	63	72	NE 4	ENE 3	N 2	0	4	3	.	
7	58,5	57,7	58,0	28,0	29,5	23,8	20,3	30,0	50	42	69	W 1	SSW 2	S 1	2	0	0	.	Rosée.
8	59,2	58,9	58,6	25,7	27,3	23,7	21,0	28,6	65	57	79	SE 3	SE 2	SE 3	0	0	0	.	Rosée.
9	59,3	58,8	59,0	26,3	27,0	24,2	21,2	27,8	72	61	83	E 1	SE 2	SE 1	0	0	4	.	Rosée.
10	58,3	56,3	56,5	25,4	30,0	24,6	23,0	30,0	76	57	80	SE 2	SW 2	S 2	5	0	4	.	
11	56,4	55,9	57,1	26,0	29,5	24,2	22,2	29,8	70	57	82	E 1	SW 3	NE 0	5	2	0	.	Rosée.
12	57,4	56,2	56,4	25,9	27,9	24,1	22,1	29,0	73	63	76	ESE 2	SSW 2	S 1	3	2	0	.	Orage au NW.
13	56,5	55,2	55,6	24,3	19,0	19,9	21,0	25,0	67	71	91	NE 3	N 4	SW 1	7	10	8	7,1	Orages de S à N à 10h.45 et de 14h30 à 15h.
14	55,4	55,4	56,7	24,3	22,1	19,5	17,1	24,9	64	67	77	WNW 2	NE 3	N 2	4	1	7	2,3	Pluie et grêle le matin.
15	58,7	59,5	60,8	22,3	22,8	21,6	18,1	23,4	62	61	69	E 3	E 2	SW 0	3	2	0	2,0	Pluie le matin, orage de 11 h.30 à 12 h.
16	62,0	61,6	62,7	25,0	28,0	22,1	17,4	28,1	60	52	75	SSW 2	SW 1	SW 0	2	0	0	.	Rosée.
17	63,7	63,4	63,4	25,4	23,8	21,2	19,2	25,4	65	71	84	W 1	E 2	NNW 1	2	3	0	.	
18	63,0	61,8	61,4	24,8	25,2	22,8	19,0	27,0	64	69	79	NE 1	E 2	NW 1	3	2	0	.	
19	60,0	58,9	58,2	25,8	29,3	23,8	20,0	29,5	59	45	78	ENE 1	SSW 2	S 2	0	0	0	.	Rosée.
20	56,7	55,4	55,7	25,6	25,6	24,1	22,8	26,8	72	76	89	SE 3	SE 3	ENE 2	0	5	0	.	
21	56,9	56,9	57,8	26,2	31,0	24,4	21,4	31,6	74	38	87	SE 1	WSW 1	SE 1	0	2	2	.	
22	59,3	60,3	61,2	25,0	25,4	23,1	21,8	27,3	79	79	85	NE 4	NE 2	NNW 1	6	10	0	0,0	Petite pluie.
23	62,5	62,6	62,9	25,0	25,2	23,0	21,5	25,4	66	60	68	NNE 5	NNE 4	N 2	0	0	1	.	Rosée.
24	61,9	60,7	60,3	24,5	25,3	22,7	21,7	25,4	57	60	69	NNE 4	N 4	N 2	2	2	0	.	
25	59,8	59,2	59,4	25,1	26,7	23,0	22,5	27,3	68	60	82	NE 3	NE 3	NE 1	0	0	0	.	
26	58,7	57,2	56,6	25,5	27,0	23,5	20,7	27,5	67	58	77	NNW 3	NE 2	E 1	0	0	0	.	
27	57,8	57,2	58,3	19,3	19,6	22,8	17,7	22,9	90	88	52	N 2	NW 3	NE 4	10	8	6	13,8	Pluie de 7 h. 30 à 15 h.
28	58,4	59,5	60,2	20,2	21,2	21,4	15,3	23,9	77	73	70	W 2	NW 2	W 1	5	8	8	7,7	Orage et pluie de 15 h. à 15 h. 30.
29	61,1	60,2	60,8	20,0	23,4	20,3	17,3	23,8	92	64	81	N 3	N 3	SSW 1	8	2	0	5,6	Pluie de 9 h. à 9 h. 45.
30	58,2	57,8	58,4	27,0	27,4	21,7	19,0	28,0	60	72	83	SW 1	N 0	E 1	0	7	0	2,2	Pluie de 15 h. à 15 h. 30.
31	59,3	59,5	60,1	21,9	22,0	21,0	19,5	23,0	66	66	75	NE 2	NE 2	NE 0	7	8	2	0,0	Petite pluie à 7 h. 30.
Moy.	59,19	58,69	59,02	25,04	26,17	23,05	20,52	27,29	66,7	60,2	75,9	2,3	2,5	1,5	2,5	2,5	1,5	40,7	

Août 1893.

MAHON (Ile Minorque).

Longitude 1°55′ E. — Latitude 39°53′ N.

Observateur : M. Mauricio HERNANDEZ, Pharmacien.

Altitude : 43m.

Dates.	Pression (700+). 9h	15h	21h	Température. 9h	15h	21h	Min.	Max.	Humidité relative. 9h	15h	21h	Vent. Direction et force (1). 9h	15h	21h	Nébulosité. 9h	15h	21h	Pluie.	Remarques.
1	60,7	60,2	60,6	22,9	22,6	21,3	20,5	23,3	60	69	78	ENE 2	ENE 2	E 2	0	2	0	.	Rosée.
2	61,7	61,9	62,2	23,8	24,1	21,9	18,5	24,7	57	54	68	ENE 2	E 1	ESE 1	3	4	0	.	
3	62,3	61,5	60,4	23,7	24,3	22,4	18,6	25,0	68	64	75	ENE 2	SE 3	SE 2	3	5	0	.	
4	59,4	59,0	59,6	24,1	25,1	22,7	21,8	26,0	78	75	89	E 4	ESE 2	E 2	6	8	6	.	Petite pluie à 8 h. 30.
5	61,3	61,0	61,1	23,7	24,7	23,4	20,9	24,7	64	69	81	NNE 5	N 3	SW 2	2	2	4	.	
6	60,1	59,3	59,6	26,1	25,5	23,3	21,7	28,9	59	73	84	E 0	E 1	SW 0	5	2	0	.	Rosée.
7	59,6	59,4	60,0	24,9	25,7	22,7	20,3	27,0	68	57	69	ENE 2	NE 1	NE 1	2	0	0	.	
8	60,7	60,9	61,5	23,7	25,5	22,8	20,3	26,0	81	64	85	E 2	SE 1	E 1	0	0	0	.	Rosée.
9	62,0	61,4	61,4	25,4	26,1	23,0	19,9	26,3	69	58	80	E 1	ENE 1	NE 0	0	0	0	.	Rosée.
10	60,8	59,9	60,1	26,7	29,5	24,2	19,7	29,9	67	47	79	E 2	SW 2	SW 1	0	0	0	.	Brouillard.
11	60,9	60,3	60,5	28,4	28,6	26,2	20,7	29,3	43	57	70	N 1	ENE 2	SW 0	0	3	0	.	Rosée.
12	60,2	58,9	59,1	27,5	27,7	25,9	22,3	27,8	52	46	61	NNW 2	N 4	N 2	0	0	0	.	
13	58,0	59,6	60,4	26,1	26,8	23,7	22,3	27,8	76	71	88	NE 1	ENE 1	E 1	0	0	0	.	Rosée.
14	61,5	61,3	61,8	25,9	27,1	23,8	20,8	28,4	75	71	87	SE 1	SE 2	SE 1	0	0	0	.	Rosée.
15	62,3	61,7	62,2	27,5	29,5	24,0	20,4	30,0	67	58	86	S 1	SE 2	S 0	0	0	0	.	Rosée.
16	62,8	62,4	62,7	26,5	27,9	24,6	21,5	28,9	74	69	80	SSE 1	SE 2	E 1	0	0	0	.	Rosée.
17	63,1	62,3	62,2	26,7	28,8	24,6	21,2	29,5	71	57	79	E 2	SE 3	SE 0	0	0	0	.	
18	61,8	61,4	61,2	26,7	27,6	24,7	21,8	28,2	71	69	86	ESE 2	E 3	E 2	0	0	0	.	
19	61,1	59,7	61,1	26,9	27,0	24,8	23,6	28,0	72	76	89	E 3	E 3	E 3	0	0	0	.	
20	61,1	60,9	60,8	27,2	28,0	24,7	21,7	28,6	73	68	86	E 1	SE 2	SE 1	0	0	0	.	Rosée.
21	61,0	60,5	61,0	27,4	30,5	25,6	21,0	31,1	67	45	73	E 1	S 2	S 1	0	0	0	.	Rosée.
22	62,1	61,7	61,6	26,7	28,0	24,6	21,4	28,9	71	56	79	NE 2	ESE 3	SE 0	0	0	0	.	Rosée.
23	62,4	62,1	62,4	26,0	26,9	24,5	20,9	27,5	75	66	82	E 1	E 2	E 0	2	2	0	.	Rosée.
24	63,0	62,5	62,9	27,6	29,2	24,8	20,8	32,2	72	52	77	ENE 1	E 2	S 1	0	0	0	.	Rosée.
25	63,2	62,2	62,2	28,4	29,0	25,0	21,3	29,4	57	56	72	NNW 3	N 2	W 1	0	0	0	.	Rosée.
26	60,9	59,6	59,3	28,0	29,3	25,4	22,8	30,9	59	40	47	NW 2	SE 1	SW 1	0	0	7	.	
27	58,6	58,0	58,2	27,1	26,4	23,7	22,6	27,5	63	51	65	NE 1	E 2	NE 1	1	3	5	.	
28	58,4	57,7	58,5	26,0	27,2	25,0	22,0	27,7	54	51	71	ENE 1	SE 3	SE 1	8	2	5	0,0	Petite pluie à 10 h.
29	57,0	56,2	57,5	26,5	25,7	24,0	24,2	27,5	66	75	74	SE 3	W 1	SW 2	2	7	1	1,0	Orage de S à N à 13 h.
30	57,4	55,9	55,3	25,8	25,0	21,6	20,8	28,0	66	72	84	NW 1	S 2	N 3	8	6	7	14,5	Orage de N à S de 22 h. 15 à 23 h.
31	54,7	55,5	56,9	23,8	22,2	21,0	16,9	24,4	68	76	82	W 3	NW 1	W 1	4	5	5	13,2	Orage et grêle de 5 h. à 6 h., pluie (*)
Moy.	60,65	60,16	60,46	26,05	26,82	23,87	21,07	27,85	66,5	61,7	77,5	1,8	2,0	1,1	1,5	1,7	1,2	28,7	(*) jusqu'à 15h.

(1) La force du vent est exprimée de 0 à 10.

Septembre 1893. **MAHON (Ile Minorque).**

Longitude 1°55′ E. — Latitude 39°53′ N.

OBSERVATEUR : M. Mauricio HERNANDEZ, Pharmacien. ALTITUDE : 43m.

DATES.	PRESSION (700 +).			TEMPÉRATURE.					HUMIDITÉ relative.			VENT. Direction et force (1).			NÉBULOSITÉ.			PLUIE.	REMARQUES.
	9h	15h	21h	9h	15h	21h	Min.	Max.	9h	15h	21h	9h	15h	21h	9h	15h	21h		
1	58,6	59,1	60,8	24,1	25,2	21,9	18,7	25,2	64	52	82	N 3	N 3	SW 2	3	0	0	.	Rosée.
2	62,1	61,1	61,5	26,6	29,1	23,2	19,8	29,3	51	54	84	W 0	SW 2	W 0	3	2	0	.	
3	61,1	59,8	59,8	24,1	24,9	23,7	20,1	25,2	62	63	76	N 3	NE 2	W 1	0	0	0	.	Rosée.
4	60,1	59,8	60,1	25,0	25,0	22,8	19,4	26,3	74	73	83	NW 1	ENE 1	NE 1	2	3	0	.	
5	60,4	59,3	59,7	24,9	25,4	24,0	19,2	26,0	67	74	82	E 2	SE 3	SE 3	0	4	0	.	Rosée.
6	59,8	59,0	59,8	25,9	26,4	24,9	23,3	27,0	85	80	90	SE 3	SSE 3	SSW 1	6	7	9	.	
7	61,7	61,9	61,9	24,9	25,1	23,7	23,3	25,8	85	86	94	ENE 2	E 2	NW 1	10	6	5	.	
8	61,6	60,1	59,5	26,7	28,5	25,3	22,3	30,7	77	78	95	WNW 1	SW 2	SE 1	8	6	6	.	Rosée.
9	58,4	56,6	57,4	22,0	18,7	19,1	20,2	23,8	89	91	80	E 2	NE 4	NE 1	8	10	6	31,1	Pluie de 13 h. 45 à 16 h 30.
10	57,6	56,9	57,0	23,3	25,9	21,6	16,0	26,0	57	60	87	E 1	SW 1	SE 2	0	0	0	.	
11	55,7	55,7	55,9	23,9	25,0	23,9	21,3	25,9	74	73	85	SE 4	NE 2	E 2	3	8	3	.	
12	55,4	55,1	57,3	20,4	27,1	23,6	18,5	27,7	100	76	93	NNW 0	SW 2	SSW 2	7	0	0	4,4	Pluie de 8 h. à 8 h. 30.
13	59,3	59,8	61,6	25,9	25,4	24,3	21,0	26,6	83	87	97	NNE 2	NE 3	E 2	3	2	2	.	
14	62,8	62,3	62,9	26,0	25,7	24,6	23,5	27,0	88	92	95	E 2	NE 2	E 2	0	2	0	.	Rosée.
15	63,1	62,2	61,3	26,1	28,4	24,2	23,4	29,0	83	71	94	E 2	SE 2	SE 2	2	2	0	.	Rosée.
16	59,2	57,8	57,9	28,3	25,8	24,9	24,3	29,0	70	81	85	SW 3	E 1	SW 2	4	10	6	0,5	Rosée, pluie de 23 h. à 23 h. 30.
17	56,4	56,3	57,1	27,0	24,7	20,8	20,8	27,3	64	58	81	WSW 1	NW 3	WNW 1	3	8	3	.	
18	56,6	55,5	56,3	23,7	26,2	22,0	20,0	27,9	69	88	94	NW 1	S 2	S 1	4	3	0	.	
19	56,8	55,1	53,6	25,1	25,0	23,2	19,8	25,5	66	67	76	E 1	SE 3	SE 2	1	6	8	.	Rosée.
20	54,6	55,4	53,3	25,0	24,7	20,4	21,0	26,5	49	60	67	WSW 4	NW 2	SW 2	0	0	0	.	Rosée.
21	56,9	56,4	58,1	24,4	27,1	23,0	19,3	27,5	65	52	54	SW 3	SW 3	SW 2	3	0	3	.	Rosée.
22	58,4	56,5	57,9	26,1	27,6	22,0	21,8	28,8	53	51	81	SW 3	SSW 2	S 2	0	2	0	.	Rosée.
23	56,0	53,9	54,2	23,5	25,2	23,1	19,3	25,5	69	73	90	SE 1	S 1	S 1	6	6	3	.	
24	55,0	55,1	57,0	24,6	27,6	23,1	21,4	27,8	76	64	82	S 3	SSW 2	S 1	6	2	9	3,0	
25	58,6	58,5	59,5	24,1	25,9	21,6	21,1	26,3	63	55	69	SW 3	SW 2	N 1	6	3	8	2,1	Pluie à 7 h. et de 11 h. à 11 h. 30.
26	60,9	61,1	62,8	24,6	21,4	20,1	18,2	25,4	55	70	72	W 2	NE 2	E 2	2	3	3	.	
27	64,5	63,8	64,2	20,5	20,9	18,8	17,1	21,7	63	64	81	NE 1	E 1	NW 0	4	5	10	0,2	Pluie a 14 h.
28	64,0	62,1	61,5	20,6	23,0	20,6	16,8	23,8	62	57	77	NW 0	S 1	S 2	8	7	2	.	
29	59,5	57,9	57,2	23,8	25,6	21,7	18,8	25,7	62	60	78	SW 2	SSW 3	S 2	6	3	0	.	Rosée.
30	54,6	52,5	52,5	24,2	26,0	22,4	20,8	26,7	70	68	91	S 2	S 2	SW 2	8	4	8	0,3	Pluie à 11 h. 30.
Moy.	58,99	58,22	58,65	24,51	25,42	22,62	20,35	26,53	69,8	69,3	83,2	1,9	2,1	1,5	3,9	3,7	3,1	41,6	

Octobre 1893. **MAHON (Ile Minorque).**

Longitude 1°55′ E. — Latitude 39°53′ N.

OBSERVATEUR : M. Mauricio HERNANDEZ, Pharmacien. ALTITUDE : 43m.

DATES.	PRESSION (700 +).			TEMPÉRATURE.					HUMIDITÉ relative.			VENT. Direction et vitesse (1).			NÉBULOSITÉ.			PLUIE.	REMARQUES.
	9h	15h	21h	9h	15h	21h	Min.	Max.	9h	15h	21h	9h	15h	21h	9h	15h	21h		
1	54,1	55,3	58,2	22,0	22,1	17,3	17,0	23,3	66	47	62	S 1	WNW 1	WNW 2	5	7	2	.	Rosée.
2	60,7	59,9	60,1	22,0	23,1	19,1	15,0	24,0	44	41	56	NW 1	WNW 2	SW 3	2	0	0	.	Rosée.
3	58,0	56,3	55,3	23,9	24,6	21,5	18,7	25,2	48	48	66	WNW 2	W 1	SW 4	6	5	5	.	
4	54,3	53,7	54,7	24,8	25,5	22,0	20,3	27,0	64	60	76	SW 2	SW 3	SW 3	3	6	0	.	
5	55,7	55,1	56,5	24,1	25,7	21,9	21,7	26,3	77	68	81	SSW 3	SW 4	SW 3	5	2	0	.	
6	57,6	56,4	57,4	24,5	25,4	21,4	20,9	25,8	72	65	85	SSW 3	SSW 4	SSW 2	0	0	2	.	
7	56,9	54,8	55,6	24,1	25,0	21,0	21,2	25,2	67	64	87	SW 3	SSW 3	S 2	2	0	0	.	
8	55,8	54,6	55,8	25,0	23,1	22,0	18,9	27,3	63	74	84	SW 2	E 2	S 3	2	2	10	.	Rosée.
9	57,6	59,4	62,6	23,7	23,1	17,3	20,8	24,4	61	39	65	WSW 3	W 3	W 2	1	0	0	.	
10	65,6	65,0	65,2	22,1	21,3	16,5	15,2	23,2	47	48	72	E 1	ESE 2	WNW 1	0	2	0	.	Rosée.
11	64,1	62,3	62,5	21,5	21,5	20,1	15,0	22,5	54	57	70	ESE 1	ESE 2	E 2	0	2	0	.	Rosée.
12	62,5	61,6	63,1	21,5	22,1	18,4	16,5	22,5	62	63	89	E 2	NE 0	WNW 1	3	7	0	0,0	Rosée, petite pluie.
13	64,5	64,1	65,4	21,0	22,0	17,9	15,4	22,6	69	65	88	N 2	N 2	W 1	2	0	0	.	Rosée.
14	65,6	64,4	64,8	23,1	24,3	18,1	15,8	24,8	47	50	87	SW 1	W 3	W 1	0	2	0	.	Rosée.
15	63,6	62,0	62,3	22,9	25,5	19,0	16,0	25,8	69	52	84	WNW 2	SW 3	SW 1	0	0	0	.	Rosée.
16	62,7	62,3	63,2	23,6	24,0	18,0	17,2	26,4	72	57	79	WNW 1	NW 3	W 1	0	0	0	.	Rosée.
17	63,2	61,9	62,7	21,7	21,7	17,8	17,0	22,3	67	62	82	NNW 2	N 4	WNW 2	1	2	2	.	Rosée,
18	61,3	59,9	60,0	23,0	24,7	20,4	16,8	25,8	67	49	59	WNW 2	NW 2	W 2	2	3	1	.	Rosée.
19	61,2	60,6	61,2	20,0	20,0	19,6	18,8	21,2	61	63	67	NNE 5	N 6	N 6	2	8	3	0,0	A 15 h. vitesse du vent 11m p.", petite pluie.
20	62,0	61,6	63,0	19,7	19,8	19,3	18,3	20,3	75	74	64	NNE 5	NE 5	NE 4	3	7	2	.	
21	63,8	63,7	64,6	19,7	19,7	18,3	18,4	20,5	54	58	66	NE 3	NE 3	NE 2	0	2	2	.	
22	65,0	64,5	65,5	19,3	19,4	15,6	17,7	20,3	63	63	83	NE 3	N 3	WNW 2	3	2	0	.	
23	64,6	63,1	63,7	20,1	20,0	15,2	13,4	21,0	70	57	79	WNW 1	N 3	WNW 1	6	0	0	.	
24	64,8	65,0	66,0	19,6	19,4	16,1	14,7	20,4	63	63	85	NNE 2	N 2	W 1	4	2	2	.	Rosée.
25	66,3	65,0	64,8	20,3	21,6	20,2	13,9	22,1	74	63	81	E 0	SE 1	SE 2	0	2	5	.	
26	62,1	59,9	60,8	22,0	21,0	15,4	18,7	24,7	76	71	83	S 2	NW 2	NW 2	5	8	10	6,0	Or. de NW à SE de 16 h. 30 a 18 h.
27	61,0	60,2	61,1	18,5	18,9	17,7	14,0	19,7	69	65	64	NW 1	NNE 1	NNE 5	4	6	8	4,6	Pluie le matin et de 11 h. 30 à 12 h. 30.
28	62,8	62,5	63,3	17,9	18,7	14,6	15,1	20,2	69	66	85	N 4	N 3	WNW 1	3	2	0	0,6	Pluie à 6 h.
29	62,1	60,0	59,8	20,7	19,9	16,0	13,0	22,2	61	67	89	W 0	N 1	SW 2	3	2	2	.	
30	58,2	56,4	56,2	20,7	20,8	17,8	13,2	21,7	69	65	80	S 1	SSW 2	SE 2	3	0	4	.	
31	52,9	52,1	53,4	17,1	20,3	18,0	16,8	20,3	97	83	92	SE 2	SW 3	SW 2	10	5	7	30,3	Pl. de 8 h. à 12 h. (13mm,3 de 10 h. 40 à 11 h.)
Moy.	60,99	60,12	60,93	21,62	22,07	18,50	16,95	23,19	65,1	60,2	77,1	2,0	2,5	2,2	2,6	2,8	2,2	41,5	

(1) La force du vent est exprimée de 0 à 10.

Novembre 1893.

MAHON (Ile Minorque).

Longitude 1°55′ E. — Latitude 39°53′ N.

Observateur : M. Mauricio HERNANDEZ, Pharmacien.

Altitude : 43m.

Dates.	Pression (700+). 9h	15h	21h	Température. 9h	15h	21h	Min.	Max.	Humidité relative. 9h	15h	21h	Vent. Direction et force (1). 9h	15h	21h	Nébulosité. 9h	15h	21h	Pluie.	Remarques.
1	54,6	55,0	59,3	17,0	15,5	16,0	15,3	17,3	98	100	86	N 3	N 4	N 4	10	10	10	28,2	Pluie jusqu'à 15 h.
2	62,4	61,8	62,5	16,3	17,4	13,6	12,8	18,0	82	74	91	WNW 2	NW 2	W 2	8	4	0	.	
3	62,1	60,7	60,8	17,4	18,9	13,6	11,7	19,9	77	59	92	NW 2	NW 2	W 1	0	0	0	.	Brouillard.
4	59,4	57,1	57,0	18,6	18,8	15,0	12,2	21,7	84	78	98	W 0	ESE 1	N 0	0	4	2	.	Rosée.
5	55,4	54,0	55,7	17,2	19,1	15,3	13,9	19,3	93	80	97	SW 0	N 0	W 1	8	8	0	.	Rosée.
6	54,7	53,8	54,8	20,2	21,5	17,3	14,2	22,1	84	68	92	WSW 3	WNW 2	S 1	3	2	0	.	Rosée abond. [de 22 h. à 22 h. 30.
7	53,9	50,9	49,5	17,8	19,6	17,3	14,8	20,5	92	85	97	SSW 1	S 1	S 1	7	10	7	6,8	Pl. de 18 h. à 21 h., or. de SW et gr.
8	47,9	47,7	49,0	19,1	17,7	16,0	15,5	20,2	78	86	89	WSW 2	N 2	SW 1	3	8	3	0,5	Pluie de 14 h. 30 à 14 h. 35.
9	48,2	45,4	47,5	16,0	17,9	14,3	13,0	18,0	91	79	68	E 1	S 3	SSW 5	8	5	3	18,2	Pl. de 5 h. 30 à 9 h. et de 10 h. 30 à 15 h.
10	51,9	53,4	57,6	12,9	12,2	12,3	12,6	15,4	59	83	73	SW 5	WNW 2	W 2	4	4	7	.	
11	60,3	60,0	61,0	15,0	17,2	13,6	10,3	19,0	81	64	82	WNW 1	SW 1	SW 2	2	5	0	1,0	Pluie à 3 h.
12	61,6	60,9	61,3	15,1	19,6	15,2	11,8	19,7	86	73	89	WSW 1	W 1	S 1	6	5	2	.	
13	60,4	58,8	60,1	16,4	18,2	15,8	14,0	20,0	96	98	91	E 1	NW 1	SW 2	7	10	3	11,0	Pl. de 10 h. à 10 h 30 et de 14 h. 55 à 15 h. 5.
14	60,4	59,9	60,8	16,5	17,8	14,0	13,3	18,3	91	82	97	NW 1	N 2	WSW 1	3	5	0	.	Rosée.
15	59,0	57,6	58,7	17,7	19,8	16,3	13,0	20,2	89	85	97	WSW 2	SW 2	W 1	7	3	3	.	
16	58,6	57,3	56,9	18,4	21,0	17,7	15,3	21,2	90	68	85	SW 1	SW 2	SW 3	0	2	6	.	Rosée.
17	55,8	53,9	53,0	18,5	20,2	17,8	17,0	21,8	90	79	84	WNW 0	W 2	SW 3	7	2	2	.	
18	46,8	45,6	48,2	18,7	14,4	9,5	16,2	19,3	83	61	93	WNW 3	NW 4	W 2	2	8	3	5,1	Pluie de 3 h. à 18 h.
19	46,1	46,2	47,5	13,0	9,9	8,7	9,0	13,4	63	60	68	WNW 6	NW 5	W 3	3	8	3	4,5	Pl. et gr. à 10 h., pl. fine de 15 h. à 17 h.
20	50,1	50,8	52,3	9,8	10,9	9,5	5,1	11,7	60	61	83	W 2	WNW 2	WNW 3	3	2	10	6,3	Pluie de 21 h. à 21 h. 30.
21	57,1	58,6	61,2	10,5	12,2	9,7	7,2	12,8	79	71	92	NNW 2	N 2	N 4	5	3	10	7,3	Orage de 18 h. à 18 h. 45.
22	61,7	58,8	57,5	11,2	14,6	10,6	7,8	15,0	95	72	66	ENE 1	E 0	NW 1	9	7	10	17,6	Pluie jusqu'à 9 h. et de 18 h. à 19 h.
23	51,8	49,5	50,9	9,3	10,8	7,9	9,3	11,1	100	68	91	N 6	NNE 5	NW 3	10	10	8	13,4	Pl. jusq. 9 h., à 15 h. et de 16 h. à 21 h.
24	52,3	53,8	57,3	9,4	9,0	9,0	6,8	9,8	66	70	67	N 7	N 8	N 8	10	10	8	.	
25	63,2	63,6	64,3	9,9	12,0	8,2	8,1	12,1	58	54	61	NNW 5	NW 2	W 2	1	3	3	.	Rosée.
26	62,3	59,5	59,0	9,8	13,3	11,4	5,3	14,4	74	63	74	W 1	WSW 3	SW 3	0	4	3	.	Gelée blanche.
27	60,4	60,9	63,4	11,0	12,6	12,8	10,0	14,3	88	78	70	NW 1	NE 2	NE 2	8	10	8	1,3	Pluie à 1 h. 30.
28	66,8	65,9	66,8	12,0	13,1	12,8	11,0	13,6	73	81	73	NNE 5	NE 4	E 2	5	5	3	.	
29	66,0	61,5	58,6	15,4	15,2	12,4	12,6	15,8	66	77	98	E 4	ENE 5	NE 3	4	10	10	12,7	Pluie de 20 h. 30 à 23 h.
30	52,2	49,9	50,8	15,4	13,5	12,7	10,9	16,5	78	87	100	SE 2	NE 3	NE 2	3	6	6	12,0	Pluie jusq. 9 h. et de 18 h. 30 à 20 h.
Moy.	56,78	55,76	56,78	14,85	15,80	13,21	11,67	17,08	81,5	74,8	85,8	2,4	2,5	2,3	4,9	5,8	4,4	145,9	

Décembre 1893.

MAHON (Ile Minorque).

Longitude 1°55′ E. — Latitude 39°53′ N.

Observateur : M. Mauricio HERNANDEZ, Pharmacien.

Altitude : 43m.

Dates.	Pression (700+). 9h	15h	21h	Température. 9h	15h	21h	Min.	Max.	Humidité relative. 9h	15h	21h	Vent. Direction et force (1). 9h	15h	21h	Nébulosité. 9h	15h	21h	Pluie	Remarques.
1	55,9	55,7	57,9	12,7	13,6	10,3	10,3	15,7	86	73	86	W 2	WNW 2	WNW 2	7	2	0	0,5	Pluie le matin.
2	59,6	58,4	59,5	11,8	14,0	9,5	7,8	15,3	87	70	93	WNW 1	E 0	WSW 1	2	3	0	.	Rosée.
3	58,6	57,4	57,5	12,8	15,6	11,8	8,8	16,4	88	79	100	S 0	S 2	S 0	5	5	3	.	Rosée.
4	54,7	53,2	54,3	11,7	14,6	11,0	11,2	15,7	95	88	94	WNW 1	SW 2	NE 2	8	6	10	16,9	Pluie jusqu'à 10 h. et de 20 h. 30 à 23 h.
5	56,1	55,4	55,8	10,4	11,0	10,3	9,8	12,3	62	64	63	N 6	NNW 6	N 5	2	8	3	6,7	Pluie a 3 h.
6	56,3	55,0	55,6	10,2	10,0	10,3	8,8	11,2	69	73	74	N 6	N 7	N 8	10	10	10	0,6	Pluie à 6 h.
7	53,5	53,0	55,0	9,6	10,0	11,0	8,2	11,7	92	97	88	NNE 7	NNE 6	NE 6	10	10	8	4,1	Pluie de 8 h. 30 à 9 h. et à 15 h.
8	54,8	54,1	55,3	10,8	11,0	7,6	9,2	11,8	72	73	87	N 5	NW 5	W 2	0	3	0	.	
9	55,3	54,6	56,7	9,6	12,6	8,6	6,1	13,3	82	68	88	W 1	W 1	W 2	2	4	0	.	Gelée blanche.
10	58,3	57,0	57,9	11,3	15,2	12,7	7,8	15,4	85	74	92	S 1	SW 3	SW 3	6	3	0	.	Rosée.
11	57,1	55,7	56,7	15,0	15,8	14,4	12,3	16,8	88	86	85	SSW 3	SSW 3	SW 1	10	6	6	.	
12	60,2	60,8	62,0	11,1	12,9	9,2	9,8	13,4	83	70	87	N 3	WNW 1	W 1	10	2	0	2,3	Pluie à 5 h.
13	62,7	62,0	62,1	13,2	14,7	12,8	8,1	15,9	76	77	91	WSW 2	SW 2	SW 2	0	2	2	.	Rosée.
14	60,3	59,1	61,1	14,4	16,4	12,2	12,4	16,8	83	77	96	SW 2	SW 4	W 1	2	3	2	.	Rosée.
15	66,0	68,1	69,5	13,8	13,4	13,6	11,8	14,4	79	82	84	NNE 5	NNE 5	NE 4	10	10	6	.	
16	70,9	69,6	69,4	15,2	14,4	14,0	12,0	15,5	75	81	74	E 3	E 3	E 3	2	8	1	5,0	Pluie à 7 h.
17	67,9	65,3	64,7	14,6	14,7	13,8	15,0	15,0	74	74	78	E 3	E 2	E 2	5	0	3	0,5	Pluie et grêle à 15 h.
18	61,4	59,7	59,9	14,5	14,8	14,4	13,5	15,3	76	86	92	ESE 4	SE 4	SE 2	8	8	6	0,9	Pluie à 8 h.
19	58,4	57,1	57,2	13,5	13,2	10,4	11,8	16,0	92	75	91	S 1	SW 2	SW 2	2	10	3	7,2	Pluie a 6 h. et de 16 h. à 17 h.
20	57,0	56,3	56,5	11,8	14,6	11,4	9,1	15,2	93	79	91	SW 0	S 2	SW 1	2	2	5	.	Brouillard le matin.
21	54,1	52,3	55,8	12,5	11,6	10,7	10,7	14,0	90	87	67	WNW 2	W 1	N 4	5	8	1	22,2	Pl. de 15 h. à 15 h. 30 et de 16 h. à 17 h.
22	58,9	59,9	62,7	9,9	10,0	10,5	6,7	10,9	60	56	69	NNW 6	NNW 5	N 5	3	8	3	.	
23	65,4	65,4	66,5	11,8	13,0	10,2	9,2	14,2	56	76	89	N 3	N 3	WNW 1	7	4	3	.	Rosée.
24	67,0	66,1	66,3	12,6	13,1	10,0	9,0	14,2	83	74	90	NW 2	N 1	WSW 1	6	0	5	0,3	Pluie à 8 h. 30.
25	67,4	66,8	67,4	12,0	13,4	10,3	7,9	14,3	82	66	91	WNW 1	NW 2	WNW 2	2	3	0	.	Rosée.
26	68,0	66,7	66,5	12,5	13,6	10,0	10,0	14,0	63	58	93	NW 3	NW 3	W 2	2	0	0	.	Rosée.
27	64,8	63,3	64,1	10,8	11,6	10,8	7,7	13,2	86	63	78	NW 2	NNW 3	N 5	0	0	0	.	Rosée.
28	67,1	66,5	67,4	11,4	12,0	7,2	7,5	12,7	48	44	73	E 2	NE 1	W 1	2	1	0	.	Rosée.
29	66,8	66,7	68,3	9,0	9,7	9,0	5,6	10,5	62	61	62	NNW 2	N 2	E 5	0	0	8	2,6	Gelée bl., pluie de 18 h. à 18 h. 30.
30	68,6	68,1	68,5	9,2	9,3	7,5	7,3	10,2	50	46	63	ENE 3	ENE 2	N 3	5	3	3	.	
31	67,0	65,1	64,8	6,8	9,5	5,5	4,4	9,8	79	64	84	NW 1	NE 1	WNW 1	2	4	0	.	Gelée blanche.
Moy.	61,29	60,46	61,38	11,82	12,88	10,68	9,28	13,91	77,3	72,3	83,6	2,7	2,8	2,6	4,4	4,4	2,9	69,8	

(1) La force du vent est exprimée de 0 à 10.

Mars 1893.

ZEITENLIK (Turquie).

Longitude 20°38′ E. — Latitude 40°37′ N.

Observateur : M. le R. P. HYPERT, Directeur du Séminaire catholique bulgare. Altitude : 32m,4.

Dates.	Pression (700 +). 7h	14h	19h	Température. 7h	14h	19h	Min.	Max.	Humidité relative. 7h	14h	19h	Vent. Direction et force. 7h	14h	19h	Nébulosité. 7h	14h	19h	Pluie.	Remarques.
1	59,2	59,3	60,1	9,0	14,7	13,6	8,7	15,6	91	69	52	ENE 1	SSW 2	ENE 1	10	1	2	.	Brumeux le matin.
2	60,5	59,5	59,1	7,6	16,3	15,8	6,1	17,7	61	69	53	S 1	SSW 1	Calme	2	3	5	.	Petite rosée le matin.
3	58,1	56,2	54,4	7,0	14,0	12,1	6,2	15,3	54	58	66	ENE 1	S 2	S 2	4	4	4	.	Petite rosée le matin.
4	52,2	52,6	54,0	9,2	10,2	9,3	8,6	10,8	92	83	72	E 1	E 2	E 2	10	10	10	1,7	Petite pluie le matin.
5	56,6	55,4	54,9	6,2	9,3	8,7	5,8	10,2	94	80	65	ENE 1	NNE 2	N 2	10	10	2	1,8	Pluie la nuit du 4 au 5.
6	53,4	51,7	51,2	5,8	10,6	9,2	5,3	11,2	70	55	50	N 2	N 3	N 3	10	7	5	.	Passage d'oies. [à 18 h. 55.
7	52,0	52,9	55,6	5,5	9,2	8,2	4,3	11,0	59	89	73	N 2	N 3	NNW 1	4	9	10	2,9	Pluie de 14 h. 15 à 15 h. 45 et de 18 h. 15
8	57,3	53,4	51,6	5,2	12,0	11,6	4,5	13,2	78	56	54	NE 2	W 2	NNW 2	3	4	6	0,1	Petite pluie là nuit du 7 au 8.
9	50,5	51,5	52,6	6,6	10,9	7,6	5,0	11,7	66	60	48	NW 4	NNW 3	NNW 4	10	4	1	.	Vent de N très fort se lève à 2 h.
10	58,2	58,0	57,3	1,5	9,1	9,0	1,0	11,0	36	64	50	NE 3	NW 2	ENE 1	1	1	0	.	
11	56,8	56,5	57,7	1,2	10,3	7,1	0,0	11,7	41	57	59	ENE 1	NNW 3	NNW 4	2	5	5	.	Gel. bl. le m., tr. de terre à 5 h. 30 dir.
12	61,1	62,1	63,4	1,6	8,9	6,2	1,1	9,6	43	51	50	NNW 3	NNW 3	NNW 3	1	1	0	.	[SW-NE et durée de 8 h. à 10 h.
13	62,5	60,9	61,0	0,8	11,0	11,2	0,2	13,6	40	56	71	NE 1	S 2	SSW 1	0	0	0	.	Gelée bl. le matin et passage d'oies.
14	61,8	60,4	60,6	3,1	15,1	13,7	2,6	16,9	59	55	61	ESE 1	SSW 1	SSW 1	0	2	1	.	Petite rosée le matin.
15	61,3	60,6	60,1	5,2	15,3	15,5	4,5	17,7	75	57	80	SSE 1	S 2	NNE 1	4	3	2	.	Rosée le matin.
16	60,5	59,5	59,1	7,5	15,2	14,4	6,8	16,3	88	65	78	ENE 1	SSW 1	Calme	8	5	9	.	Petite rosée le matin.
17	57,6	54,8	53,6	8,0	13,2	13,0	7,2	14,8	97	83	77	Calme	SSW 1	Calme	10	5	5	.	Rosée et brouillard le matin.
18	48,4	44,0	42,5	6,4	17,8	14,1	5,6	19,6	91	73	85	Calme	S 2	NNW 2	4	2	8	0,0	Rosée abondante et brouillard le m.;
19	48,2	49,4	51,5	3,6	6,5	4,9	3,0	8,5	56	58	69	NNW 4	NNW 3	NNW 2	9	9	1	.	[grêle et pluie à 18 h. 30.
20	55,9	56,2	57,0	0,7	7,1	4,6	0,4	7,7	62	70	25	N 1	N 3	NNW 4	1	5	2	.	
21	59,6	60,1	60,9	- 0,9	6,1	4,0	- 3,0	7,6	50	19	26	N 3	N 3	NNW 4	2	3	0	.	
22	60,1	59,5	60,6	0,4	5,5	5,8	- 3,2	8,3	72	32	42	Calme	N 3	N 1	6	7	8	.	
23	62,7	60,8	59,4	0,1	7,5	7,5	- 2,2	9,8	62	33	35	N 2	NW 4	NNW 3	0	3	1	.	
24	56,3	55,5	57,8	3,2	10,7	5,8	0,3	11,9	57	43	61	Calme	N 3	N 3	8	10	7	0,4	Pluie le soir.
25	59,4	57,2	57,3	1,3	8,3	10,0	1,0	10,8	76	39	52	NNE 1	NNE 2	NE 1	2	4	2	.	
26	57,6	57,4	57,6	4,9	10,9	8,6	1,3	12,6	70	44	73	NE 1	SSW 2	S 2	5	9	3	.	
27	57,6	57,1	57,9	4,9	8,9	5,6	4,6	9,5	86	72	79	ENE 1	ENE 2	ENE 1	10	9	10	8,3	Pluie la nuit et jusqu'à 9 h. e de 16 h. 45
28	60,2	59,9	59,5	0,6	6,8	6,3	0,3	8,7	84	51	78	N 3	N 3	N 3	10	6	1	1,7	Neige dans les montagnes. [à 19 h.
29	59,6	57,5	58,3	4,0	13,7	11,3	1,2	16,2	52	77	81	N 2	N 2	SSW 1	1	2	0	.	
30	58,3	56,3	55,0	5,0	13,2	14,2	3,6	15,3	74	62	86	S 1	SSW 1	SW 1	0	8	7	.	Petite rosée le matin.
31	55,2	55,1	55,1	7,4	15,4	14,6	5,3	16,2	83	57	84	S 1	SSW 2	SW 1	6	2	3	.	Rosée le matin.
Moy.	57,38	56,49	56,67	4,28	11,09	9,79	3,10	12,61	68,4	59,3	62,4	1,5	2,3	1,8	4,9	4,9	3,9	16,9	

Avril 1893.

ZEITENLIK (Turquie).

Longitude 20°38′ E. — Latitude 40°37′ N.

Observateur : M. le R. P. HYPERT, Directeur du Séminaire catholique bulgare. Altitude : 32m,4.

Dates.	Pression (700 +). 7h	14h	19h	Température. 7h	14h	19h	Min.	Max.	Humidité relative. 7h	14h	19h	Vent. Direction et force. 7h	14h	19h	Nébulosité. 7h	14h	19h	Pluie.	Remarques.
1	55,0	54,5	54,6	10,5	11,2	10,3	7,5	12,7	90	83	79	S 1	NE 2	NE 2	10	10	10	1,1	Petite pluie toute la journée.
2	59,1	60,2	62,3	7,8	13,2	10,1	7,4	14,2	71	53	62	Calme	SSW 2	E 1	10	7	10	0,4	Pluie la nuit.
3	63,0	61,9	60,7	6,8	10,1	10,6	6,5	11,5	68	64	64	NE 1	SSW 2	S 1	10	6	2	.	
4	59,7	57,0	55,9	4,9	14,5	13,1	3,5	16,2	88	43	36	Calme	S 1	S 1	1	3	1	.	Arrivée des hirondelles.
5	54,8	53,1	53,2	5,1	16,8	15,3	3,9	18,7	81	29	33	Calme	WSW 1	S 1	0	1	2	.	[à 14 h. 30.
6	55,2	54,3	55,9	9,7	14,8	13,1	4,8	16,3	67	48	73	S 2	N 3	NNW 1	10	10	10	1,1	Coup de vent du N et pluie de 14 h.
7	56,9	56,4	57,9	9,0	15,3	9,8	7,6	16,2	71	28	29	N 3	NNW 3	E 3	3	3	1	0,9	Pluie la nuit.
8	58,5	57,1	57,6	6,5	11,2	11,2	3,7	12,3	65	43	47	N 2	NNE 2	WSW 1	3	4	1	.	
9	56,7	56,2	57,1	6,8	11,2	7,3	5,0	11,6	66	32	65	NNE 4	NNW 2	SE 1	9	9	9	.	
10	58,4	59,1	58,9	5,2	10,4	9,9	4,4	11,9	69	53	28	E 2	W 1	E 1	10	7	10	.	
11	59,2	59,1	58,7	7,8	8,2	8,4	5,3	9,2	43	67	78	E 2	E 2	E 2	10	10	10	0,0	Petite neige à 12 h.
12	55,2	51,2	48,8	9,0	9,2	9,6	7,2	10,3	76	81	81	E 4	E 3	E 2	10	10	10	4,5	Pluie toute la journée.
13	45,5	44,5	46,1	7,8	12,0	12,3	6,3	13,6	91	77	68	Calme	NW 2	N 2	10	10	4	0,4	Pluie et grand vent pendant la nuit.
14	52,0	53,9	55,5	9,0	13,1	11,5	7,2	14,5	50	33	31	N 4	N 3	N 2	10	1	3	.	
15	61,5	61,7	61,5	2,1	4,7	5,2	1,6	6,0	87	70	83	N 2	N 2	N 1	10	10	7	0,5	Neige le matin et pluie de 8 h. 30
16	63,3	63,0	62,1	4,2	11,1	13,1	1,8	13,4	61	45	53	NNW 2	NE 1	Calme	0	1	0	.	[à 11 h. 30.
17	61,2	58,9	57,0	5,1	14,4	16,0	3,5	16,4	81	42	59	Calme	SSW 1	S 1	0	0	0	.	
18	57,9	59,2	59,0	9,5	15,3	13,4	5,5	16,4	67	46	42	NNW 1	N 4	N 3	4	5	0	.	
19	62,7	63,0	62,0	8,1	9,7	10,4	7,8	10,8	65	63	59	E 1	S 1	Calme	9	10	1	0,0	Petite pluie le matin.
20	62,2	60,0	59,4	7,4	14,0	13,2	3,7	14,7	74	57	57	Calme	S 1	S 1	0	0	1	.	
21	57,5	56,5	56,7	9,3	17,2	16,2	5,8	18,0	80	50	52	S 1	SSE 1	S 1	3	7	5	.	
22	56,1	54,2	52,4	10,2	17,1	15,6	7,7	19,7	59	52	66	Calme	W 3	Calme	0	10	8	.	Fort coup de vent d'W à 1 h. 30.
23	52,6	53,9	53,7	12,3	16,0	14,5	10,7	17,2	37	25	45	NNW 5	NNW 4	N 3	0	0	3	.	Vent fort du NNW pendant la nuit
24	56,2	57,6	57,9	8,3	12,1	10,7	7,2	14,7	57	23	28	NNW 3	N 4	NNW 2	4	3	1	.	[du 22 au 23.
25	59,5	57,3	55,7	5,6	14,1	12,3	4,8	15,4	62	33	39	NW 1	S 2	Calme	0	3	0	.	
26	57,9	57,2	56,6	8,8	22,2	20,0	5,7	24,7	52	49	40	Calme	NW 3	Calme	0	3	1	.	
27	57,9	53,7	55,3	11,8	21,2	19,8	9,5	22,0	46	55	44	Calme	S 2	Calme	1	1	5	.	
28	55,3	54,3	55,1	14,2	21,7	18,1	11,8	22,1	74	54	85	Calme	Calme	NE 1	8	8	8	.	
29	53,3	53,7	52,4	15,8	16,8	18,0	13,8	21,9	71	70	63	Calme	SSE 1	SE 1	2	10	1	0,7	Pluie de 12 h. 30 à 15 h. [à 20 h.
30	54,0	52,7	53,8	14,4	22,2	19,5	10,4	23,7	89	50	85	Calme	SSW 2	S 1	4	3	10	.	Pluie commence à 19 h. et orage
Moy.	57,28	56,51	56,46	8,43	14,03	12,95	6,39	15,54	68,6	50,6	55,8	1,4	2,0	1,2	5,0	5,5	4,5	9,6	

Mai 1893.

ZEITENLIK (Turquie).

Longitude 20° 38′ E. — Latitude 40° 37′ N.

Observateur : M. le R. P. HYPERT, Directeur du Séminaire catholique bulgare.

Altitude : 32m,4.

Dates.	Pression (700 +). 7h	14h	19h	Température. 7h	14h	19h	Min.	Max.	Humidité relative. 7h	14h	19h	Vent. Direction et force. 7h	14h	19h	Nébulosité. 7h	14h	19h	Pluie.	Remarques.
1	54,9	54,3	54,8	15,6	20,6	17,5	13,7	21,2	85	62	72	Calme	SSW 2	Calme	0	5	5	0,5	Pluie la nuit et éclairs à l'W le soir.
2	57,0	56,4	56,4	14,6	21,3	19,3	13,2	22,5	82	56	61	Calme	S 2	S 1	7	4	6	.	Rosée le m. et éclairs à l'W le soir.
3	58,5	57,5	57,3	15,4	20,6	19,2	14,5	21,9	64	49	60	N 1	SSW 2	S 1	7	2	3	.	Éclairs à l'W le soir.
4	58,0	56,9	56,3	14,5	20,2	18,5	11,4	21,4	62	62	66	Calme	SSW 3	SSW 2	0	4	7	.	
5	56,8	55,8	55,3	14,5	20,5	18,7	13,0	21,1	70	32	67	ENE 1	N 3	N 2	7	7	8	.	Trem. de terre à 3 h. 30, 5 h. 30 et 17 h. 30.
6	55,0	54,5	54,3	13,3	10,2	9,2	.	14,0	89	87	82	Calme	N 1	N 2	10	10	10	10,5	Pluie la nuit et jusqu'à 15 h. 30.
7	53,2	52,0	52,7	8,0	12,3	11,8	7,0	14,3	73	52	56	N 2	N 2	N 2	10	6	4	2,0	Pluie la nuit.
8	53,8	53,4	54,2	8,7	14,8	15,4	6,7	16,4	56	40	61	N 2	NW 1	S 1	1	3	4	.	
9	57,8	56,9	57,8	9,5	17,1	15,4	7,7	19,2	68	36	38	Calme	W 1	N 2	0	3	3	.	
10	60,4	60,2	59,3	13,6	20,5	17,7	10,2	22,8	53	36	48	NNW 3	N 1	S 1	0	7	5	.	
11	58,9	57,2	56,6	14,9	18,5	16,4	13,6	19,8	72	57	66	Calme	SSW 1	Calme	7	8	4	.	
12	55,2	53,8	52,7	13,1	18,1	17,9	12,3	18,7	85	63	71	Calme	SSW 1	SSW 1	6	9	5	.	
13	52,1	52,5	50,6	13,9	15,5	16,0	13,1	17,4	89	84	86	SSW 1	Calme	Calme	8	9	10	5,9	Pluie la nuit, de 10 h. 30 à 14 h. et à 18 h.
14	51,6	52,5	53,5	12,9	16,4	15,2	12,6	17,7	88	79	83	Calme	SSW 1	S 1	10	10	8	7,3	Pluie la nuit, le matin et a 12 h.
15	52,9	52,5	52,0	14,3	20,1	21,0	12,8	23,7	68	61	58	N 3	E 2	SSE 1	4	8	7	0,8	Pluie et tonn. à 13 h. 30 et pluie de 14 h.
16	52,2	51,1	51,1	14,5	22,7	22,0	12,5	24,0	83	45	49	S 1	S 1	SSE 1	1	6	3	.	[à 14 h. 30.
17	53,9	55,0	55,8	17,8	22,9	22,5	14,7	25,0	71	44	53	N 1	S 1	SSE 1	0	6	1	.	
18	58,4	57,7	57,3	17,0	23,4	22,2	13,8	25,1	63	43	48	Calme	SSW 2	SSW 1	0	0	2	.	
19	56,9	56,1	55,6	16,7	23,3	22,0	14,2	24,8	65	48	63	S 1	SSW 1	Calme	4	4	1	.	[à 20 h.
20	55,3	53,9	53,7	17,0	24,0	22,2	14,8	24,6	69	55	67	Calme	S 1	WNW 1	4	4	7	.	Tonn. au N à 16 h. 30 et 19 h., éclairs
21	55,3	54,4	54,8	18,2	24,5	23,9	14,8	25,5	67	49	54	Calme	SSW 1	S 1	2	6	7	.	
22	55,5	54,9	55,5	19,6	25,9	24,5	17,3	28,6	74	45	51	Calme	SSW 1	S 1	8	1	7	.	
23	59,2	61,5	60,7	20,5	24,1	24,2	19,3	25,5	78	62	59	Calme	SSW 1	Calme	7	9	8	.	
24	61,6	61,2	60,1	19,0	23,8	21,0	17,9	25,2	82	59	68	Calme	SSW 1	W 1	8	8	8	.	
25	58,0	55,8	55,1	18,8	23,4	21,4	18,0	23,4	76	55	69	S 1	SSW 1	W 1	4	5	6	.	
26	54,3	52,6	51,9	17,6	22,8	21,6	15,0	23,9	84	63	71	Calme	SW 2	W 2	3	2	9	0,0	Orage et pluie à 19 h. 45.
27	50,4	49,9	50,5	16,3	22,0	20,6	15,5	22,9	79	50	58	NNE 1	N 3	NNW 1	7	6	6	10,6	
28	51,7	51,4	51,8	17,1	23,1	21,7	15,8	24,7	67	51	58	NE 1	WNW 1	S 1	1	5	7	0,0	Petite pluie de 17 h. 45 à 18 h.
29	54,2	52,3	49,7	18,2	16,7	22,2	16,6	20,8	79	81	69	N 1	Calme	Calme	10	10	3	10,4	Orage et pluie de 8 h. 45 à 9 h. 45.
30	55,2	54,4	54,6	15,1	22,3	22,4	14,2	23,5	88	66	66	Calme	SW 1	S 1	5	5	4	.	
31	55,2	54,2	54,0	17,7	24,2	24,6	15,2	25,4	80	45	54	NNW 1	SSW 2	S 1	0	3	2	.	
Moy.	55,59	54,93	54,71	15,42	20,51	19,62	13,71	22,10	74,5	55,4	62,3	0,7	1,4	1,0	4,5	5,6	5,5	48,0	

Juin 1893.

ZEITENLIK (Turquie).

Longitude 20° 38′ E. — Latitude 40° 37′ N.

Observateur : M. le R. P. HYPERT, Directeur du Séminaire catholique bulgare.

Altitude : 32m,4.

Dates.	Pression (700 +). 7h	14h	19h	Température. 7h	14h	19h	Min.	Max.	Humidité relative. 7h	14h	19h	Vent. Direction et force. 7h	14h	19h	Nébulosité. 7h	14h	19h	Pluie.	Remarques.
1	55,9	55,5	55,3	17,8	23,7	23,4	15,4	24,8	80	70	65	S 1	SSW 2	Calme	0	1	6	.	
2	56,5	55,6	45,7	18,7	24,4	24,8	17,5	25,4	85	60	65	Calme	SSW 1	Calme	6	1	7	0,4	Pluie la nuit du 1 au 2.
3	53,4	50,2	48,6	19,1	23,8	25,0	17,8	27,0	87	66	63	Calme	SSW 1	Calme	10	1	0	.	Ouragan d'E de 11 h. à 11 h. 30.
4	52,0	51,9	51,6	21,0	27,0	26,1	17,4	28,6	67	32	34	SW 1	WNW 2	Calme	4	5	3	.	
5	53,1	50,9	51,2	19,7	23,2	18,6	17,6	23,9	36	39	46	NW 3	NNW 3	N 2	4	7	7	.	
6	50,6	50,3	50,6	18,0	24,1	21,6	15,9	24,8	52	33	39	NNW 2	NNW 2	NNW 3	8	6	8	.	
7	53,3	53,7	54,2	19,6	24,9	25,2	17,3	26,1	49	47	50	NNW 2	SW 1	Calme	1	2	7	.	
8	54,1	54,7	54,8	18,4	19,6	23,2	17,4	23,5	73	66	52	Calme	Calme	Calme	10	5	2	.	
9	56,4	55,9	55,4	19,4	25,9	25,6	16,2	27,3	62	35	42	NNW 3	NNW 3	N 2	3	2	2	.	
10	56,4	55,1	55,5	20,1	27,2	23,7	18,2	27,9	67	43	55	Calme	S 2	S 2	3	6	4	.	
11	54,6	53,3	53,3	18,8	22,4	20,8	18,2	24,5	83	55	76	Calme	Calme	Calme	9	8	9	2,1	Petite pl. la n. et de 17 h. à 19 h. (*)
12	54,0	53,2	53,8	18,1	24,2	20,8	16,8	25,2	87	56	80	Calme	SSW 1	Calme	8	7	8	5,6	Pl. la n., tonn. et pl. de 15 h. à 16 h.
13	54,3	53,7	54,0	18,6	24,4	23,5	15,9	25,3	87	57	66	Calme	S 1	SW 1	2	4	7	.	Orage au NNW à 17 h. 30.
14	53,5	52,2	51,8	18,5	24,3	23,2	16,4	26,9	89	57	75	Calme	NW 1	SW 1	10	2	3	.	
15	53,9	53,9	53,1	19,2	25,9	25,2	16,5	27,4	50	30	33	NNW 3	NNW 3	NNW 2	2	2	1	.	
16	54,5	54,4	54,9	21,7	27,9	27,1	18,5	29,3	50	41	53	NNW 1	SW 2	SSW 1	0	2	4	.	Écl. au SW, vent fort, pl. à 21 h. 30.
17	56,8	55,8	55,2	20,3	24,9	23,0	18,8	25,9	81	61	72	Calme	SW 1	WSW 1	3	6	9	1,7	Or. et pluie de 18 h. 45 à 19 h. 45.
18	57,9	57,5	56,1	18,4	24,6	23,8	17,0	27,7	66	48	55	NNW 2	Calme	ESE 1	3	3	1	3,1	
19	55,7	52,8	51,3	19,0	27,3	29,3	15,8	30,1	64	36	34	NW 1	NNW 2	NW 1	0	2	0	.	
20	52,9	53,0	52,2	22,6	25,0	24,7	18,6	26,7	62	67	65	NE 2	SSW 2	S 1	6	1	3	.	
21	52,4	50,9	50,5	20,9	25,8	25,6	17,5	26,7	81	55	55	Calme	SSW 2	SSW 1	2	2	5	.	
22	49,9	49,9	50,6	20,4	26,4	25,3	19,2	27,9	83	45	61	NW 1	S 1	SSE 1	5	7	7	.	
23	53,4	52,7	53,0	22,0	29,1	27,8	17,6	29,9	59	46	57	N 2	SW 2	S 1	0	2	0	.	
24	53,2	51,8	51,3	23,0	27,5	28,3	19,3	29,5	73	53	50	S 2	Calme	SSW 1	0	3	3	.	
25	50,8	49,7	49,6	24,0	30,3	27,7	19,9	32,2	66	44	60	Calme	SW 2	SSW 1	0	2	2	.	
26	51,1	51,1	51,4	18,2	30,4	29,7	.	31,8	94	39	46	N 2	N 2	Calme	4	3	7	.	
27	55,3	54,9	54,3	22,4	24,5	26,8	17,7	27,4	68	78	38	N 2	NE 1	NNW 1	10	6	4	65,3	Orage et pluie abondante de 5 h.
28	56,3	55,2	55,1	23,2	27,7	26,8	18,7	30,0	86	54	64	Calme	NW 1	S 1	1	1	1	.	[à 6 h. 30. La pl. continue moins
29	56,6	56,1	55,8	23,1	27,4	26,4	21,2	28,2	80	60	54	Calme	Calme	SSW 1	3	0	1	.	[forte jusqu'à 9 h. 30.
30	56,9	56,9	55,2	22,3	27,7	25,6	19,8	27,7	56	60	63	Calme	SW 2	SSW 1	0	2	3	.	
Moy.	54,17	53,43	52,85	20,22	25,72	24,95	17,73	27,32	70,8	51,1	55,6	1,0	1,4	0,9	3,9	3,4	4,1	78,2	(*) Tonnerre au NNE à 17 h.

Juillet 1893.

ZEITENLIK (Turquie).

Longitude 20°38′ E. — Latitude 40°37′ N.

Observateur : M. le R. P. HYPERT, Directeur du Séminaire catholique bulgare. Altitude : 32m,4.

Dates.	Pression (700 +).			Température.					Humidité relative.			Vent. Direction et force.			Nébulosité.			Pluie.	Remarques.
	7h	14h	19h	7h	14h	19h	Min.	Max.	7h	14h	19h	7h	14h	19h	7h	14h	19h		
1	55,5	54,3	54,0	20,8	27,4	26,3	19,4	28,3	80	56	57	Calme	SW 2	Calme	0	3	6	.	
2	55,1	53,8	54,0	21,6	30,0	26,9	19,3	30,4	82	26	27	Calme	N 2	NNW 2	7	3	6	.	
3	56,6	55,3	54,2	23,1	28,8	25,6	19,0	30,1	47	39	69	N 1	Calme	SSW 2	0	0	1	.	
4	54,2	52,5	52,1	23,6	29,6	26,3	19,9	30,2	47	27	30	N 2	NNW 3	NNW 2	8	3	5	.	
5	53,7	52,9	52,7	22,4	29,6	28,2	20,1	30,2	51	30	27	ENE 2	N 3	N 1	0	0	2	.	
6	53,9	53,0	52,4	22,9	28,4	28,8	19,4	29,8	57	59	32	S 1	SW 2	S 1	0	1	6	.	
7	52,7	51,6	50,1	23,3	28,9	29,4	21,6	30,7	76	53	38	Calme	S 2	S 1	7	5	9	.	
8	51,2	51,2	51,3	22,4	26,5	24,6	20,2	27,5	64	45	50	N 1	N 3	NNW 4	10	6	3	.	Grand vent du N la nuit du 7 au 8.
9	54,5	54,3	54,6	20,3	26,6	27,1	19,1	30,3	59	43	47	N 2	Calme	SSE 2	10	3	1	.	
10	56,2	55,5	55,4	21,3	29,1	28,3	18,0	32,2	62	35	32	NW 1	W 1	SSE 1	0	1	1	.	
11	55,3	53,9	53,7	21,0	30,3	30,0	18,5	33,4	65	33	42	Calme	NW 1	S 1	0	0	2	.	
12	55,3	54,6	53,9	23,2	28,6	28,0	21,0	29,5	63	58	55	Calme	SW 2	S 1	0	0	1	.	
13	54,2	53,0	52,6	22,1	28,4	28,0	20,7	29,7	73	58	51	Calme	SW 1	SW 1	0	0	0	.	
14	53,3	51,8	51,4	22,0	28,2	30,2	20,4	30,4	75	57	54	Calme	WSW 1	SW 1	0	1	0	.	
15	51,2	51,3	51,3	23,6	34,0	31,5	20,5	34,8	67	30	52	Calme	Calme	Calme	0	0	0	.	
16	52,6	51,5	51,5	25,3	33,2	32,8	20,8	35,3	57	28	51	SW 1	SSW 1	SSE 1	2	1	1	.	
17	53,6	52,0	50,9	23,3	29,2	31,3	21,7	32,3	44	29	36	NE 2	N 2	Calme	0	2	3	.	
18	51,7	51,0	50,8	23,6	28,7	31,1	22,7	31,8	46	32	38	N 2	NW 2	Calme	1	1	1	.	
19	53,2	52,9	53,5	22,9	28,9	29,6	21,8	30,5	74	43	42	N 2	S 2	S 2	2	3	2	.	
20	56,8	56,2	55,0	24,1	27,5	28,3	21,4	28,8	59	58	48	NE 2	SSE 2	S 2	2	2	2	.	
21	58,0	56,8	56,4	22,8	27,9	27,0	21,5	29,5	78	44	51	S 1	S 2	S 2	6	2	2	.	
22	57,0	56,0	55,6	24,6	28,4	26,7	21,8	29,8	64	54	65	Calme	SSW 1	S 1	0	1	0	.	
23	56,3	55,9	54,6	24,2	28,2	26,2	21,9	30,1	69	55	62	Calme	S 2	S 2	0	1	0	.	
24	55,3	53,8	53,8	26,2	30,9	29,7	22,0	33,0	59	44	39	Calme	Calme	NNW 3	2	6	8	.	
25	55,7	53,6	53,6	25,2	30,8	29,4	22,0	32,7	68	45	42	Calme	Calme	Calme	9	0	0	0,0	Petite pluie le m., écl. au N le s.
26	55,1	53,4	53,6	26,1	30,8	28,3	23,9	32,8	61	44	44	SSE 2	SSW 3	SSW 2	2	4	3	.	
27	54,2	54,2	54,4	27,1	29,9	27,0	21,8	31,4	55	60	64	Calme	SSW 3	S 2	0	2	3	.	
28	56,1	55,3	54,8	26,3	30,8	28,6	21,5	31,7	72	53	65	Calme	SSW 2	SSW 2	0	2	1	.	
29	56,1	53,5	52,0	26,4	32,2	27,8	21,8	32,6	62	37	53	Calme	SSW 2	S 1	0	1	1	.	
30	50,5	48,1	46,8	26,4	31,4	28,7	21,6	32,4	57	42	62	Calme	SSW 1	SSW 1	1	2	2	.	
31	46,8	46,1	46,7	27,4	32,3	28,3	22,0	33,8	55	37	65	Calme	SSW 2	W 1	3	3	6	.	
Moy.	54,25	53,20	52,83	23,73	29,53	28,39	20,88	31,16	62,8	43,7	48,1	0,7	1,6	1,4	2,3	1,9	2,5	0,0	

Août 1893.

ZEITENLIK (Turquie).

Longitude 20°38′ E. — Latitude 40°37′ N.

Observateur : M. le R. P. HYPERT, Directeur du Séminaire catholique bulgare. Altitude : 32m,4.

Dates.	Pression (700 +).			Température.					Humidité relative.			Vent. Direction et force.			Nébulosité.			Pluie.	Remarques.
	7h	14h	19h	7h	14h	19h	Min.	Max.	7h	14h	19h	7h	14h	19h	7h	14h	19h		
1	49,2	50,9	51,2	25,6	30,4	29,0	22,3	32,0	39	23	25	NW 3	NW 2	N 2	2	2	2	.	Vent fort de N pendant la nuit.
2	55,1	56,0	55,3	25,2	29,6	27,3	21,9	30,7	44	49	56	N 2	SSW 2	N 2	2	3	2	.	
3	54,6	54,8	54,8	23,8	27,5	24,3	22,8	28,8	54	57	70	W 2	W 2	W 2	3	8	10	0,2	Pluie de 16 h. à 19 h.
4	56,9	56,2	55,5	20,3	25,4	24,3	16,1	27,9	76	87	50	N 2	NNW 2	NNW 2	8	7	4	.	Orage et pluie de 21 h. à 21 h. 45.
5	53,5	53,2	52,8	22,4	29,0	26,7	17,2	29,8	62	40	53	NW 2	SSW 2	S 2	3	3	3	8,4	
6	52,0	51,6	53,0	24,8	28,8	27,0	24,2	30,4	54	42	52	S 1	SSW 1	S 1	2	3	3	.	
7	54,1	53,1	53,3	22,6	30,3	26,8	18,7	31,0	68	31	50	Calme	SW 1	Calme	9	8	9	.	
8	54,9	55,2	55,3	21,2	24,3	23,2	20,2	26,5	69	66	58	NW 2	ENE 2	N 1	9	5	4	.	
9	55,5	54,1	51,2	21,9	28,2	26,4	17,5	29,7	60	35	40	N 3	NW 2	N 2	4	4	4	.	10 sec. de trembl. de terre vers 22 h.
10	54,6	53,5	53,1	23,0	28,1	26,7	19,9	30,1	53	43	42	N 3	NNW 3	Calme	1	4	1	.	
11	53,6	52,2	53,0	24,3	27,1	22,0	19,6	29,3	62	44	49	Calme	N 2	N 2	4	5	7	.	Tempête par vent de N violent de 12 h. 55 à 16 h.
12	52,7	52,2	52,7	19,8	26,9	25,6	15,9	29,1	55	28	40	NE 2	NNW 2	NNW 2	0	2	4	.	
13	54,2	53,5	53,8	24,1	29,6	27,0	20,3	31,2	58	36	49	NNW 2	N 3	NNW 3	1	5	6	.	
14	55,7	54,5	54,5	23,3	30,0	28,2	19,3	30,8	55	21	21	N 2	N 3	N 3	5	1	1	.	
15	56,4	55,2	55,4	23,6	29,7	27,0	19,1	30,5	58	33	31	N 1	N 2	N 3	1	2	2	.	
16	58,6	63,0	58,5	23,6	29,1	25,4	19,7	.	47	28	61	N 2	Calme	S 2	0	1	2	.	
17	60,3	60,0	58,8	21,9	27,3	24,2	19,7	28,1	76	40	56	SSW 1	SW 1	Calme	7	0	0	.	Tremblement de terre vers 6 h.
18	58,8	57,7	57,4	23,4	28,9	27,0	18,6	30,2	72	45	35	Calme	S 2	S 1	0	4	3	.	
19	60,0	60,2	60,4	26,4	29,8	26,7	21,9	30,6	64	33	47	Calme	Calme	S 1	7	0	2	.	
20	61,2	60,3	59,0	24,3	29,6	26,2	22,3	31,0	57	27	48	Calme	WSW 1	S 1	2	3	0	.	
21	58,9	57,6	57,0	23,8	28,5	26,4	21,8	30,8	55	48	45	NW 1	SW 1	SSW 1	2	2	3	.	
22	55,9	57,8	56,5	26,2	30,8	28,1	22,2	31,8	48	39	45	Calme	S 2	SSW 1	4	3	3	.	
23	56,0	54,8	55,4	27,2	29,9	25,8	23,8	32,0	36	31	49	N 1	NW 1	SSW 2	2	4	0	.	
24	56,6	56,1	55,5	27,2	32,1	29,0	24,1	33,9	36	47	30	N 2	Calme	Calme	1	1	0	.	
25	55,4	53,6	53,5	26,5	33,5	29,4	21,0	34,1	46	30	33	Calme	SW 1	Calme	0	1	0	3,2	Pluie la nuit du 24 au 25.
26	54,0	52,3	54,4	25,4	31,5	28,3	21,8	32,2	49	30	37	N 3	N 3	N 2	2	3	2	.	
27	54,9	54,8	54,7	24,8	31,0	26,6	17,2	32,0	44	33	46	N 2	Calme	S 1	0	0	2	.	
28	54,0	55,8	57,8	22,7	30,4	24,8	19,3	32,2	75	43	49	Calme	NW 2	S 1	9	3	4	.	
29	57,5	54,0	54,7	23,5	28,3	25,6	21,2	29,2	50	50	49	SW 1	SW 3	SW 2	6	4	5	.	
30	59,5	55,8	58,3	23,1	26,2	24,8	16,9	27,0	49	37	56	Calme	S 1	Calme	7	5	0	.	
31	53,7	52,5	56,9	21,0	26,8	24,4	19,3	28,0	72	59	57	Calme	SW 1	Calme	3	4	0	.	
Moy.	55,75	55,24	55,28	23,77	28,99	26,27	20,19	30,37	56,2	40,5	46,1	1,6	1,6	1,4	3,4	3,2	2,8	11,8	

Septembre 1893. **ZEITENLIK (Turquie).**

Longitude 20°38′ E. — Latitude 40°37′ N.

Observateur : M. le R. P. HYPERT, Directeur du Séminaire catholique bulgare. Altitude : 32m,4.

Dates.	Pression (700+). 7h	14h	19h	Température. 7h	14h	19h	Min.	Max.	Humidité relative. 7h	14h	19h	Vent. Direction et force. 7h	14h	19h	Nébulosité. 7h	14h	19h	Pluie.	Remarques.
1	57,1	48,9	55,6	21,3	30,2	22,6	19,3	31,7	53	36	56	N 1	Calme	Calme	5	4	7	.	
2	53,6	54,7	54,5	20,5	17,9	21,8	20,0	.	50	71	67	N 4	N 2	N 2	5	9	5	0,7	Vent de N très fort pendant la nuit,
3	54,6	53,2	53,2	17,8	25,0	23,7	10,6	27,1	63	39	61	Calme	Calme	Calme	0	3	6	.	[pluie de 13 h. à 13 h. 30.
4	53,9	51,8	55,2	17,4	24,2	21,3	16,3	25,2	63	54	49	N 2	N 1	N 1	1	1	0	.	
5	57,9	58,0	57,1	16,3	23,9	20,0	14,3	26,9	51	28	79	N 1	SW 1	S 1	2	3	0	.	
6	59,8	58,4	55,5	18,9	25,1	20,2	13,9	25,4	58	39	58	Calme	SSW 1	Calme	0	0	2	.	
7	53,9	53,0	51,4	17,3	25,8	20,3	14,2	26,8	67	38	53	N 3	NW 2	SSW 1	3	5	4	.	
8	49,4	49,3	50,3	17,8	27,4	20,8	14,4	28,3	64	39	49	S 1	S 1	S 1	6	7	2	.	
9	53,5	52,5	51,9	16,2	28,2	19,8	15,0	29,6	73	42	54	Calme	SSW 1	Calme	5	3	4	.	
10	51,9	51,5	51,0	18,8	27,0	24,3	14,8	29,0	54	27	45	Calme	NW 2	NNW 1	3	0	0	.	
11	53,4	55,0	56,7	19,4	28,0	22,2	15,6	29,1	56	32	48	NNW 2	NW 3	NNW 2	3	3	0	.	Vent de N violent pendant la nuit
12	61,4	61,0	61,1	22,6	26,3	23,6	19,7	28,2	65	42	46	Calme	Calme	S 1	9	8	2	4,1	Pluie de 6 h. 45 à 9 h.
13	53,0	63,8	64,0	23,5	24,9	21,4	17,8	25,3	56	44	63	E 1	SSW 2	Calme	3	7	7	.	
14	63,9	60,9	59,7	19,3	24,9	23,6	16,8	26,3	72	50	53	Calme	SSW 2	S 1	10	0	1	.	
15	59,2	59,5	59,2	17,2	25,9	24,6	15,0	30,0	74	41	25	Calme	NNW 3	NNW 3	1	7	1	.	Rosée abondante le matin.
16	62,5	60,4	58,9	21,9	24,7	21,0	17,3	24,9	49	47	50	Calme	S 1	SSE 1	9	2	1	.	
17	57,8	55,9	55,5	19,2	24,4	21,0	13,2	25,5	60	49	63	Calme	Calme	SSE 1	0	0	0	.	
18	54,8	53,3	53,1	18,9	25,6	23,5	12,9	26,8	63	56	66	Calme	S 1	Calme	1	3	7	.	
19	52,8	52,1	52,3	19,9	29,3	25,2	14,9	30,6	77	49	64	Calme	WSW 1	N 2	7	5	7	.	Tonnerre et éclairs au N à 18 h.
20	55,1	54,6	52,6	19,9	29,3	24,3	17,5	30,8	64	37	64	Calme	S 1	Calme	0	1	6	.	
21	51,9	51,6	51,4	18,4	30,2	24,2	16,2	31,7	62	30	64	S 1	S 1	S 1	5	1	3	.	
22	53,1	48,4	54,2	17,8	30,8	25,0	15,8	31,8	65	29	60	SSW 1	NW 2	W 1	3	4	0	.	Trembl. de terre à 9h. 25, direction
23	56,4	56,7	57,1	18,3	28,3	20,2	16,8	30,1	70	42	62	WNW 2	W 2	SW 1	0	0	2	.	[NW-SE, durée 5s.
24	57,8	57,3	57,6	19,2	26,7	22,2	18,0	28,4	71	34	58	N 1	NW 2	SW 1	0	2	0	.	
25	57,0	56,7	56,4	18,8	25,4	21,7	17,8	28,0	64	46	55	Calme	Calme	Calme	2	0	0	.	
26	56,6	55,5	55,2	17,6	24,8	19,8	15,4	27,8	75	57	55	NE 1	S 1	WSW 1	1	1	0	.	
27	54,8	53,5	54,6	18,8	26,2	21,8	15,0	29,0	83	66	45	Calme	Calme	Calme	7	9	0	.	
28	56,5	55,6	55,6	18,6	25,8	23,0	16,2	27,0	50	31	37	N 3	N 2	S 1	1	3	1	.	
29	57,2	56,2	56,3	19,8	24,2	21,4	16,5	24,7	78	54	70	S 1	S 1	SSE 1	3	3	1	8,7	Forte pl. pendant la nuit du 28 au 29.
30	58,4	57,5	57,6	17,8	23,6	21,0	14,7	24,7	85	55	65	S 1	S 2	Calme	4	4	2	.	
Moy.	55,97	55,33	55,49	18,97	26,13	22,18	15,86	27,96	64,5	43,5	56,1	0,9	1,3	0,8	3,3	3,3	2,4	13,5	

Octobre 1893. **ZEITENLIK (Turquie).**

Longitude 20°38′ E. — Latitude 40°37′ N.

Observateur : M. le R. P. HYPERT, Directeur du Séminaire catholique bulgare. Altitude : 32m,4.

Dates.	Pression (700 +). 7h	14h	19h	Température. 7h	14h	19h	Min.	Max.	Humidité relative. 7h	14h	19h	Vent. Direction et force. 7h	14h	19h	Nébulosité. 7h	14h	19h	Pluie.	Remarques.
1	60,4	59,1	59,7	20,4	24,5	21,3	13,8	25,3	58	45	56	SSW 1	SSW 1	Calme	8	3	2	.	
2	60,3	58,7	57,9	18,2	23,4	21,3	14,2	24,4	77	60	69	Calme	SSW 1	S 1	2	2	3	.	
3	56,0	54,6	54,3	19,2	24,1	19,8	16,8	25,2	83	65	75	S 1	Calme	Calme	6	6	6	5,8	Orage et pluie à 2 h.
4	55,1	54,1	54,5	17,1	26,6	22,8	15,9	27,9	90	58	71	Calme	WSW 1	Calme	7	5	7	.	
5	57,4	56,8	58,4	18,8	27,9	23,1	14,5	28,7	73	46	65	Calme	S 1	Calme	2	0	0	.	
6	59,0	58,4	57,8	17,2	28,4	24,5	14,8	29,2	81	54	58	Calme	Calme	S 1	0	0	0	.	
7	58,7	56,7	56,8	20,0	30,8	25,8	14,2	32,1	71	43	60	Calme	S 2	S 1	0	0	0	.	
8	57,7	56,6	56,9	17,0	28,8	23,6	15,7	29,4	72	55	49	Calme	Calme	Calme	0	0	0	.	
9	59,1	58,3	52,2	18,3	25,2	23,4	15,8	26,3	69	61	54	Calme	SSW 2	Calme	0	0	0	.	
10	59,0	58,1	58,6	16,2	24,6	22,8	13,2	25,8	87	62	48	Calme	S 2	S 1	0	0	0	.	
11	58,8	57,3	58,4	19,3	25,5	21,8	15,2	27,1	82	67	50	Calme	SSW 1	S 1	7	1	3	.	
12	58,6	57,2	57,5	19,4	26,5	21,6	14,7	27,2	63	36	56	Calme	S 1	Calme	0	2	0	.	
13	58,0	57,0	56,4	15,7	24,0	20,6	13,7	25,0	76	54	68	NE 1	S 1	Calme	1	2	2	.	
14	57,2	56,6	57,1	17,4	23,8	19,4	13,9	25,0	57	38	33	NW 2	NNW 3	NNW 3	2	4	3	.	
15	56,8	55,7	55,8	14,5	23,0	18,4	13,4	25,9	34	19	36	N 3	Calme	Calme	6	6	6	0,0	Petite pluie de 16 h. à 16 h. 15.
16	56,5	55,4	56,3	16,8	24,9	21,8	12,7	25,9	55	31	40	Calme	NNW 3	N 1	4	3	4	.	
17	57,3	54,4	55,5	18,0	27,9	17,9	16,2	28,8	59	34	83	Calme	NW 3	Calme	0	1	2	.	
18	55,8	53,5	53,6	17,4	27,2	23,8	13,5	28,7	62	36	56	Calme	S 1	S 1	1	2	3	.	
19	55,1	56,3	57,7	19,9	23,4	19,0	13,4	24,8	51	37	43	NW 1	N 3	NE 1	6	7	7	.	Halo lunaire le soir.
20	59,4	59,7	60,6	14,0	11,0	8,7	13,5	14,4	72	84	87	ENE 3	NNE 3	NNE 3	10	10	10	7,9	Pluie toute la journée.
21	63,3	63,4	64,2	7,9	12,5	11,4	7,1	13,8	89	64	73	NW 1	N 2	Calme	10	9	10	9,6	Pluie la nuit et le matin.
22	63,8	62,9	64,2	10,2	15,4	13,7	7,8	17,1	70	55	75	N 1	N 1	NNE 1	9	6	9	.	
23	58,2	61,8	61,9	11,3	18,0	16,4	8,4	18,9	71	43	59	Calme	SSW 1	S 1	2	2	3	.	
24	60,2	66,3	62,6	11,8	17,8	15,6	9,4	19,0	71	35	71	Calme	N 1	NNW 3	3	2	2	.	
25	66,3	65,8	67,0	9,5	17,6	15,8	8,2	19,2	51	37	61	NNW 3	N 2	N 1	0	1	0	.	
26	66,8	65,3	63,2	11,5	17,8	16,0	8,7	18,8	74	48	67	Calme	Calme	Calme	6	3	0	.	
27	61,6	59,9	59,7	7,9	18,0	16,2	6,9	18,3	83	50	67	Calme	SSW 1	Calme	3	2	2	.	
28	57,8	56,0	58,9	12,4	19,8	16,8	7,3	20,2	79	48	76	Calme	WNW 1	NNW 2	8	4	3	.	
29	59,7	57,1	59,6	9,8	20,2	18,2	9,4	20,8	69	55	63	NE 1	E 2	N 2	5	8	6	.	
30	58,4	56,8	58,3	10,6	20,4	18,4	10,3	21,5	58	61	59	Calme	S 1	S 1	1	0	6	.	
31	57,8	55,8	58,8	11,2	21,0	18,8	10,5	21,7	64	44	54	S 1	SSW 1	S 1	4	0	2	.	
Moy.	59,04	58,25	58,53	15,13	22,58	19,31	12,36	23,75	69,4	49,2	60,7	0,6	1,4	0,8	3,6	2,9	3,3	23,3	

Novembre 1893.

ZEITENLIK (Turquie).

Longitude 20°38′ E. — Latitude 40°37′ N.

OBSERVATEUR : M. le R. P. HYPERT, Directeur du Séminaire catholique bulgare. ALTITUDE : 32m,4.

DATES.	PRESSION (700 +).			TEMPÉRATURE.					HUMIDITÉ relative.			VENT. Direction et force.			NÉBULOSITÉ.			PLUIE.	REMARQUES.
	7h	14h	19h	7h	14h	19h	Min.	Max.	7h	14h	19h	7h	14h	19h	7h	14h	19h		
1	58,9	58,0	58,3	11,5	19,6	16,4	9,2	21,2	85	70	83	Calme	Calme	Calme	1	3	6	.	
2	56,8	54,9	54,2	10,6	17,8	16,2	10,6	18,4	67	74	87	Calme	E 1	S 1	9	10	10	0,0	Petite pluie le matin.
3	52,1	53,3	55,3	16,0	21,8	17,8	9,0	23,2	83	58	65	Calme	SW 1	S 1	8	5	0	.	
4	59,4	59,9	60,1	14,5	20,0	18,2	13,2	21,8	83	66	72	Calme	Calme	Calme	0	8	9	.	
5	59,3	58,3	58,9	12,0	20,4	18,4	10,0	21,2	81	59	73	Calme	SSW 1	S 1	3	5	0	.	
6	59,1	57,1	59,3	15,0	19,9	18,0	11,5	21,8	85	74	84	Calme	SSW 1	S 1	10	7	4	.	
7	53,0	53,6	52,1	17,8	23,6	21,2	10,2	24,0	87	49	61	SSE 1	S 1	Calme	10	3	0	0,6	Pluie de 7 h. à 9 h.
8	54,0	53,0	52,8	15,0	22,0	20,2	11,3	24,1	73	66	78	Calme	Calme	Calme	7	3	8	.	Éclairs au S à 19 h.
9	53,9	54,2	53,1	14,3	20,3	18,6	11,9	21,8	88	72	77	Calme	Calme	Calme	6	8	6	.	
10	55,8	54,6	53,1	15,5	19,3	18,2	13,0	20,1	80	65	78	Calme	SSW 1	S 1	9	5	2	25,5	Pluie la nuit et jusqu'à 11 h.
11	54,5	51,9	53,6	15,1	20,1	17,8	13,0	21,8	92	67	72	Calme	SSE 1	NW 2	8	7	2	2,2	Pluie de 15 h. 30 à 17 h. 30.
12	55,9	53,3	54,9	10,0	12,8	11,4	9,6	13,6	67	61	67	N 3	N 3	N 2	2	2	10	.	
13	67,7	66,5	67,3	8,2	8,6	8,4	7,2	9,2	78	82	83	E 2	E 2	E 2	10	10	9	2,6	Pluie la nuit.
14	66,4	64,5	64,1	5,9	12,1	10,2	5,0	13,5	74	54	60	WNW 2	E 1	E 1	1	8	8	.	
15	61,4	60,3	60,2	9,4	11,2	10,4	5,5	11,7	66	61	65	E 1	SE 1	S 1	10	10	10	.	
16	59,0	57,6	59,1	5,5	15,0	12,6	3,9	15,9	88	50	52	NE 1	S 1	S 1	2	2	3	.	
17	57,9	56,9	56,2	10,7	14,6	12,8	5,2	15,2	84	65	55	Calme	SE 1	ESE 1	10	10	10	1,8	Pluie tout le jour.
18	54,9	49,3	53,5	10,8	14,0	13,0	7,2	14,3	73	67	79	E 1	SSE 1	ESE 1	10	8	5	5,1	Pluie pendant la nuit et le jour.
19	42,9	38,4	39,6	14,2	18,3	16,4	8,6	20,9	91	69	79	S 1	ESE 3	ESE 3	9	10	10	4,3	Pluie pendant la nuit et le jour.
20	47,9	49,2	51,1	14,4	17,4	17,0	9,1	19,5	60	79	92	ESE 2	S 2	S 2	3	8	8	.	
21	53,8	55,3	57,0	11,8	17,0	16,2	10,3	19,7	80	45	67	Calme	W 1	SW 1	7	5	2	.	
22	62,5	61,0	61,6	5,9	19,0	17,8	4,9	18,4	75	49	67	NNE 1	Calme	Calme	1	1	1	.	
23	61,8	59,2	58,3	12,2	12,4	12,0	11,5	14,9	76	83	90	E 1	Calme	Calme	10	10	8	.	
24	57,6	56,3	55,9	11,2	18,2	16,8	9,5	19,9	93	71	75	Calme	Calme	Calme	5	6	4	.	Rosée abondante le matin.
25	56,8	55,7	55,2	13,4	20,7	18,4	11,0	22,0	91	66	71	Calme	Calme	S 1	4	5	3	.	Gelée blanche le matin.
26	57,2	55,6	55,3	11,9	19,4	18,2	11,2	20,3	69	70	77	Calme	SSW 1	SW 1	2	8	2	.	
27	57,4	57,1	58,7	10,3	18,2	15,4	8,3	18,7	71	72	83	N 1	NW 2	SW 2	0	3	0	.	
28	63,2	62,7	63,9	8,2	14,6	13,2	4,8	15,2	63	84	93	Calme	NNW 2	NW 2	3	5	2	.	
29	66,5	64,2	64,8	5,4	13,6	13,0	3,5	14,2	73	73	93	NNW 1	NNW 2	NW 1	0	1	2	.	
30	65,4	63,0	62,9	5,0	15,8	14,0	4,3	16,7	78	59	82	Calme	S 1	Calme	0	2	1	.	
Moy.	57,77	56,50	57,01	11,39	17,02	15,61	8,78	18,44	78,5	66,0	75,0	0,6	1,0	1,0	5,3	5,9	4,8	42,1	

Décembre 1893.

ZEITENLIK (Turquie).

Longitude 20°38′ E. — Latitude 40°37′ N.

OBSERVATEUR : M. le R. P. HYPERT, Directeur du Séminaire catholique bulgare. ALTITUDE : 32m,4.

DATES.	PRESSION (700 +).			TEMPÉRATURE.					HUMIDITÉ relative.			VENT. Direction et force.			NÉBULOSITÉ.			PLUIE.	REMARQUES.
	7h	14h	19h	7h	14h	19h	Min.	Max.	7h	14h	19h	7h	14h	19h	7h	14h	19h		
1	62,4	61,9	61,3	4,6	14,9	9,2	3,3	16,5	84	70	72	NNE 1	Calme	Calme	2	8	9	.	
2	58,8	57,1	61,5	12,4	13,2	8,6	3,0	15,2	76	83	68	Calme	Calme	Calme	9	10	10	.	
3	54,7	53,2	56,4	13,4	12,5	8,4	10,3	13,2	78	96	65	E 2	NE 2	E 1	10	10	10	20,7	Pluie la nuit et le jour.
4	58,0	57,9	58,0	8,2	10,2	9,2	6,5	11,3	73	76	63	N 1	N 1	S 1	8	9	10	.	[pluie à 12 h.
5	58,6	57,8	57,5	8,4	10,6	9,6	7,0	13,0	88	84	76	Calme	Calme	Calme	10	10	10	1,1	Pluie la nuit, Brouillard et petite
6	56,2	55,7	56,3	12,1	13,4	12,9	8,1	14,0	84	91	58	E 2	E 1	E 2	10	10	10	67,5	Pl. la n. et le j., à 6 h. 10 tremblement (*)
7	56,5	55,6	56,9	11,9	12,5	12,2	10,0	14,0	82	93	78	Calme	Calme	Calme	9	10	10	3,7	Pluie la nuit et le jour.
8	57,3	57,4	57,1	11,2	12,2	11,8	9,3	13,2	83	90	80	Calme	E 2	E 2	10	9	10	2,4	Pluie la nuit et le matin.
9	52,2	50,7	52,2	13,4	12,4	11,2	13,0	13,7	78	92	77	E 4	E 3	E 3	10	10	10	20,1	Pluie la nuit et le jour.
10	51,3	50,3	53,1	10,5	14,8	11,8	10,0	15,7	92	63	67	NNE 1	N 2	N 1	7	5	7	0,0	Petite pluie le soir.
11	55,1	56,8	57,7	9,1	12,0	10,8	8,3	13,2	87	73	80	NNE 1	SSW 1	NE 1	6	10	9	.	
12	59,8	60,4	60,4	9,8	10,7	10,4	8,9	11,2	89	83	60	Calme	Calme	Calme	8	8	8	1,2	Pluie la nuit.
13	62,8	61,8	61,9	8,9	10,6	9,6	8,3	11,0	80	83	76	Calme	NE 1	NE 1	7	6	3	.	
14	62,1	61,7	61,7	9,2	11,2	10,4	8,9	11,8	81	85	74	N 1	N 1	NW 1	4	2	3	.	
15	62,8	63,1	61,8	9,4	12,4	11,2	8,8	12,8	76	74	63	NE 1	Calme	Calme	6	3	2	.	
16	64,9	64,6	61,7	10,0	14,0	13,6	9,0	14,6	79	74	64	Calme	Calme	Calme	0	0	1	.	
17	62,3	63,1	62,8	11,2	13,2	12,4	9,8	13,7	71	84	83	Calme	SW 1	SSW 1	3	6	4	.	
18	62,2	63,2	63,4	8,8	11,8	10,2	7,9	12,0	78	83	74	N 1	NW 1	SSW 1	4	0	0	.	
19	62,3	62,1	62,1	7,0	9,8	9,2	6,6	10,4	77	86	68	N 1	SW 1	NE 2	0	0	0	.	
20	61,7	61,3	60,8	9,2	14,6	13,6	8,4	15,2	69	76	64	Calme	N 1	S 1	3	1	0	.	
21	60,2	60,5	60,7	8,4	12,0	11,0	7,9	13,0	82	77	84	N 2	N 1	Calme	9	10	7	.	
22	61,8	60,5	61,2	8,6	10,9	10,1	8,0	11,4	81	75	65	E 1	NNE 2	NE 1	1	1	0	.	
23	62,3	61,2	60,6	7,3	13,7	10,8	6,3	14,9	83	42	52	Calme	N 1	N 1	0	0	0	.	
24	61,0	59,4	59,4	4,1	11,3	10,7	2,3	12,1	83	58	62	Calme	Calme	Calme	0	0	0	.	Gelée blanche le matin.
25	59,7	57,9	58,8	1,9	9,3	7,2	1,2	10,0	80	74	71	N 1	N 1	NNW 2	2	0	0	.	
26	60,0	58,8	58,1	3,3	6,7	5,4	1,4	7,5	69	56	81	Calme	N 4	N 3	8	6	2	.	Gelée blanche le matin.
27	57,1	54,9	55,0	2,2	7,8	5,6	2,0	8,2	74	66	75	NE 1	NE 1	NE 1	0	3	3	.	
28	56,2	55,1	55,0	0,8	6,4	4,8	0,4	7,6	85	56	86	NE 1	NE 2	NE 2	9	6	4	.	
29	59,0	57,5	58,8	- 0,9	4,6	3,2	- 2,3	4,9	92	62	90	N 2	NE 1	E 1	7	4	0	.	
30	65,3	67,7	66,9	1,5	6,4	5,1	- 1,8	7,6	67	29	67	E 1	N 2	N 1	0	1	0	.	
31	67,7	64,3	61,3	- 2,3	1,6	1,4	- 3,1	2,3	87	71	72	N 3	N 3	N 2	10	8	9	.	
Moy.	59,75	59,15	59,37	7,54	10,89	9,41	6,05	11,78	80,3	74,4	71,5	0,9	1,2	1,0	5,5	5,4	4,9	116,7	(*) de terre, direction W-E.

Janvier 1893.

ISMAILIA (Égypte).

Longitude 29°56′ E. — Latitude 30°36′ N.

Observateur : M. A. CHIESA. Altitude : 8m,8.

Dates.	Pression (700 +). 7h30	14h17	17h	Température. 7h30	14h17	17h	Min.	Max.	Humidité relative. 7h30	14h17	17h	Vent. Direction et force. 7h30	14h17	17h	Nébulosité. 7h30	14h17	17h	Pluie.	Remarques.
1	60,9	60,1	60,4	.	.	.	12,2	20,8	.	.	.	.	.	.	.	.	.	.	Nimbo-cumulus.
2	60,9	60,0	59,1	15,0	.	.	13,6	24,4	89	.	.	WSW 1	.	.	8	.	.	.	Cirrus.
3	60,4	57,8	57,5	14,2	22,0	19,4	11,5	22,3	80	36	51	WSW 1	WSW 1	WSW 1	0	0	0	.	
4	58,0	57,4	57,9	14,2	21,4	20,4	12,2	21,5	82	51	48	WSW 2	WSW 2	WSW 2	0	0	5	.	Cirrus.
5	60,0	58,2	58,1	13,0	20,8	20,0	11,3	21,4	84	43	46	WSW 1	WSW 1	WSW 2	10	9	9	.	Cirrus, orage la nuit du 5 au 6.
6	56,8	53,8	53,7	16,2	.	.	15,2	19,2	91	.	.	SSW 1	.	.	10	.	.	16,9	Nimb., nimbo-cum., écl. le s., or. la n.
7	54,0	54,2	54,4	12,2	15,6	14,0	11,4	15,9	67	44	47	S 3	SSW 3	SSW 2	3	2	8	3,3	Cirro-cumulus, cirrus. [du 6 au 7.
8	55,0	53,9	54,5	.	.	.	6,5	14,8	.	.	.	.	.	.	.	.	.	0,0	Cirro-cum., pluie de courte durée.
9	55,7	54,8	55,7	10,8	15,4	15,0	8,5	16,0	73	53	54	W 3	W 4	W 3	0	10	10	0,0	Nimbo-cumulus, qq. gouttes à 15 h.
10	56,3	55,2	55,8	12,0	15,8	15,2	10,3	16,4	69	50	51	WSW 2	WSW 3	W 3	10	9	1	.	Nimbo-cumulus, cumulus.
11	58,3	57,6	57,8	11,2	17,4	16,0	8,5	17,6	75	45	42	WSW 2	W 2	WSW 2	9	8	8	.	Cumulus, cirro-cumulus.
12	58,2	56,5	56,4	13,4	20,2	17,8	11,2	20,4	77	47	58	WSW 2	W 2	ESE 1	9	2	5	.	Cirro-cumulus, cumulus.
13	59,0	57,1	57,1	12,6	20,4	19,0	10,2	20,6	74	50	53	S 1	SSE 2	SSE 1	0	3	10	.	Cirro-cumulus, cirrus.
14	55,6	53,1	53,0	13,6	23,2	21,8	12,4	23,5	80	27	29	SSE 2	SSW 4	SSW 3	1	2	4	.	Cirro-stratus, cirr., cum., khamsin.
15	55,4	56,2	57,2	.	.	.	12,0	17,5	.	.	.	.	.	.	.	.	.	1,2	Cirro-cum., cum., pluie à 13 h. 30.
16	61,6	60,5	60,9	10,8	16,2	14,6	10,0	16,7	90	50	65	W 1	WNW 2	WNW 2	2	4	8	.	Cumulus.
17	62,7	60,3	60,0	10,0	16,6	15,4	8,0	16,7	86	53	58	WNW 1	WNW 1	WNW 1	0	1	6	.	Cirro-cumulus, nimbo-cum., cirrus.
18	57,6	54,4	55,8	13,0	19,2	18,2	10,4	20,6	77	54	67	E 1	SSE 3	SSW 1	5	8	10	.	Cirro-cumulus, cirrus, nimbus.
19	57,8	56,9	56,8	12,2	17,6	16,4	11,2	17,8	52	37	42	SSW 1	WNW 1	WNW 1	3	2	1	.	Cumulus.
20	59,0	58,3	58,7	10,2	18,8	17,2	7,3	19,2	70	21	25	WSW 1	W 3	WSW 3	0	0	1	.	Cirro-cumulus.
21	62,2	61,4	62,0	8,4	14,8	13,8	7,3	15,0	44	28	39	WSW 2	W 4	W 4	0	0	0	.	
22	63,0	62,0	62,0	.	.	.	6,8	16,2	.	.	.	.	.	.	.	.	.	.	
23	62,0	60,5	60,5	9,6	16,6	15,6	8,2	17,0	54	35	35	WSW 2	W 3	WSW 2	0	0	0	.	
24	61,7	60,7	60,5	10,0	15,2	13,6	9,4	15,4	60	38	35	W 2	W 3	W 3	1	1	0	.	Cirrus, cirro-cumulus.
25	55,4	56,0	57,5	11,0	10,8	11,4	8,0	13,7	42	63	50	SSW 5	WSW 4	WSW 4	10	10	10	0,0	Cirro-cum., nimb., khamsin viol.. (*)
26	62,6	62,6	63,6	8,0	12,8	12,0	6,4	13,8	75	64	72	W 2	WNW 3	WNW 3	8	10	10	1,0	Cum., gouttes à 13 h., 14 h. 30, 19 h.
27	65,4	64,6	64,9	8,8	15,2	12,8	7,6	15,7	76	56	64	WSW 2	WNW 3	WNW 3	7	10	10	0,0	Cumulus, nimbo-cum., pl. à 17 h.
28	64,3	62,9	63,1	11,2	16,0	15,8	9,2	16,8	86	54	53	WNW 1	NNW 2	NNW 2	10	9	8	.	Cumulus.
29	65,0	64,1	64,3	.	.	.	7,7	17,0	.	.	.	.	.	.	.	.	.	.	Cirro-cumulus.
30	66,6	66,0	66,0	8,6	15,6	14,0	6,3	16,0	78	59	58	W 2	ENE 2	NNE 2	2	7	2	.	Cirro-cum., cum., nimbo-cumulus.
31	68,5	66,2	65,7	8,0	15,8	13,8	5,8	16,0	86	41	50	ENE 1	ENE 2	NNE 2	8	8	3	.	Cirrus, cumulus.
Moy.	60,00	58,82	59,06	11,33	17,38	16,19	9,57	17,93	73,7	45,7	49,7	1,7	2,5	2,2	4,5	4,8	5,4	22,4	(*) Qq. gttes à 10 h., 14 h. 15, 16 h.

Février 1893.

ISMAILIA (Égypte).

Longitude 29°56′ E. — Latitude 30°36′ N.

Observateur : M. A. CHIESA. Altitude : 8m,8.

Dates.	Pression (700 +). 7h30	14h17	17h	Température. 7h30	14h17	17h	Min.	Max.	Humidité relative. 7h30	14h17	17h	Vent. Direction et force. 7h30	14h17	17h	Nébulosité. 7h30	14h17	17h	Pluie.	Remarques.
1	64,8	62,4	62,2	6,6	16,8	14,0	3,6	17,0	88	48	47	ENE 1	NNE 2	NNE 1	1	3	1	.	Cirro-stratus, cirro-cumulus.
2	60,6	59,6	60,9	7,0	17,0	14,8	4,5	19,2	88	41	46	W 2	NNW 2	N 1	4	8	2	.	Cirro-cumulus, cumulus.
3	64,2	62,2	62,2	5,6	16,0	15,0	3,3	17,5	91	37	43	W 1	SSE 1	SSW 2	2	8	7	.	Cirro-cumulus, cirrus.
4	62,6	61,5	61,4	9,8	19,6	17,6	7,6	20,0	69	38	34	SSW 2	WSW 3	WSW 2	1	2	0	.	Cirrus, cirro-cumulus.
5	63,7	62,4	62,5	7,4	20,1	18,4	7,2	21,0	.	.	.	.	.	.	.	.	.	.	
6	62,1	61,8	59,8	8,4	17,0	17,4	4,8	21,6	83	48	36	WNW 1	S 1	SSE 1	0	0	0	.	
7	60,2	57,4	57,1	9,6	20,8	17,8	7,5	22,0	66	21	33	ESE 1	SSE 1	WSW 1	9	0	5	.	Cirro-cumulus, cirrus.
8	60,1	59,9	60,5	9,6	18,4	16,4	7,0	19,0	64	42	47	W 3	W 3	WNW 3	3	4	7	.	Cirro-stratus, cumulus, cirrus.
9	64,5	64,1	64,6	7,4	16,6	15,0	5,5	17,5	85	38	41	W 2	W 2	WNW 2	2	9	10	.	Cirro-cumulus.
10	66,7	65,5	65,7	8,0	17,2	14,8	6,0	18,8	86	33	37	WNW 1	W 2	WNW 2	2	10	8	.	Cumulus, cirro-cumulus.
11	68,0	65,7	65,7	7,6	18,2	16,2	4,7	19,2	69	36	41	WNW 1	NNW 1	NNW 1	2	2	3	.	Cirro-cumulus, cumulus.
12	67,1	65,0	64,6	5,8	19,0	19,0	4,2	19,0	.	.	.	.	.	.	.	.	.	.	
13	66,0	65,5	65,8	8,6	18,6	16,8	4,6	20,0	76	34	34	E 1	ESE 1	ESE 1	0	0	0	.	
14	67,3	65,7	65,6	9,8	20,3	18,2	7,5	21,4	84	.	.	ESE 1	.	.	0	.	.	.	
15	66,2	63,9	64,2	9,4	19,4	17,2	5,4	21,0	73	39	43	ENE 1	ENE 2	ENE 2	10	9	4	.	Cirrus, cirro-cumulus.
16	64,4	63,0	63,4	8,4	19,6	17,2	6,3	21,2	97	42	49	ENE 1	NNE 2	NNE 2	8	5	2	.	Cirro-cum., cum., forte rosée le m.
17	62,7	60,0	59,8	8,6	19,8	18,0	5,8	21,2	97	50	50	NNE 1	NNW 2	N 2	0	9	4	.	Cirro-cumulus, forte rosée le matin.
18	60,6	59,7	59,8	10,6	19,2	18,6	8,4	21,6	97	42	42	WSW 2	WNW 2	WNW 2	9	6	8	1,6	Cumulus, cirro-cum., averse à 7 h.
19	61,7	61,5	61,8	9,1	17,2	17,3	7,8	19,6	.	.	.	.	.	.	.	.	.	0,6	Cumulus, pluie à 13 h. et 14 h. 30.
20	64,0	62,7	62,5	9,4	19,2	17,6	6,6	20,2	84	33	39	WSW 1	WSW 2	WNW 2	1	3	5	.	Cumulus, cirrus.
21	64,2	63,5	63,8	10,2	17,4	16,8	9,0	20,5	80	45	48	WSW 1	WNW 4	WNW 4	10	8	8	.	Cirro-cumulus.
22	66,2	65,1	64,8	10,4	19,4	18,0	7,0	21,0	86	36	37	WSW 1	WNW 3	NNW 2	0	6	3	.	Cumulus.
23	65,7	62,4	62,1	10,8	23,4	20,6	8,0	24,5	70	22	33	ESE 1	SSW 2	ESE 1	0	0	0	.	
24	61,6	59,3	59,8	14,2	26,6	22,8	10,5	27,2	69	12	19	SSE 2	WSW 3	WNW 3	0	4	2	.	Cirro-cum., cirr., khams. assez fort.
25	66,3	65,2	65,2	10,8	20,6	19,4	7,5	21,8	82	43	42	W 2	NNW 2	NNE 1	0	3	1	.	Cumulus.
26	66,7	65,1	64,7	8,1	23,1	22,4	7,0	23,3	.	.	.	.	.	.	.	.	.	.	Cirrus.
27	64,2	63,0	62,1	11,6	26,2	25,6	6,5	27,4	78	17	21	E 1	ENE 1	ENE 1	0	5	1	.	Cirrus, cirro-cumulus.
28	63,5	61,5	61,5	14,4	23,0	20,6	10,6	24,0	89	35	51	NNW 1	NNW 2	NNE 2	8	3	3	.	Cirro-cumulus, cirrus.
Moy.	64,14	62,66	62,65	9,19	19,63	17,98	6,59	20,99	81,3	36,2	39,7	1,3	2,0	1,8	3,0	4,7	3,7	2,2	

Mars 1893.

ISMAILIA (Égypte).

Longitude 29°56′ E. — Latitude 30°36′ N.

Observateur : M. A. CHIESA. Altitude : 8m,8.

Dates.	Pression (700 +). 7h30	14h17	17h	Température. 7h30	14h17	17h	Min.	Max.	Humidité relative. 7h30	14h17	17h	Vent. Direction et force. 7h30	14h17	17h	Nébulosité. 7h30	14h17	17h	Pluie.	Remarques.
1	61,9	60,3	60,4	11,8	22,2	18,8	8,7	23,0	90	44	59	NNE 2	ENE 3	NNE 3	2	3	3	.	Cirro-cumulus.
2	60,7	58,9	58,8	12,0	21,8	19,8	8,0	23,0	98	44	52	NNE 2	NNE 1	NNE 2	8	1	1	.	Brouillard épais le matin, cumulus.
3	58,9	57,5	57,4	10,0	25,0	24,2	7,0	26,0	100	33	39	NNE 2	NNE 1	W 1	0	0	0	.	Brouillard épais le matin.
4	58,1	57,0	57,2	17,6	27,0	23,6	12,4	28,5	68	22	41	WSW 1	WNW 2	NNW 3	8	3	4	.	Cirrus, cirro-cumulus.
5	58,5	57,6	56,9	12,3	23,8	23,1	9,8	24,0	.	.	.	.	.	.	.	.	.	.	Sable en l'air le soir.
6	56,8	56,5	57,0	14,0	17,8	18,2	12,3	20,5	47	56	50	WSW 3	WNW 4	W 3	2	10	8	0,0	Quelques gouttes à 14 h. 30, nimbus et
7	59,5	59,1	59,0	12,2	22,0	20,4	8,8	22,2	74	29	31	WSW 1	W 3	W 3	0	8	2	.	Cumulus. [cirrus.
8	59,6	57,6	57,1	12,8	22,4	21,6	9,0	23,6	57	24	31	WSW 1	WSW 3	SSW 2	0	2	4	.	Cumulus.
9	56,3	56,8	57,8	12,6	16,8	13,6	10,5	18,8	57	63	84	W 2	NNW 1	NNW 2	8	10	10	3,8	Pluie à 14h.10 et orage de 15h. 40 à 16h.
10	60,2	59,3	58,5	10,8	19,8	18,8	7,8	20,3	86	34	36	WSW 1	WSW 3	WSW 3	0	5	3	0,9	Pluie la nuit du 9 au 10, cumulus.
11	58,3	59,8	61,6	12,6	15,2	14,4	9,5	21,4	74	70	67	SSE 1	NNW 3	NNW 2	10	10	4	0,4	Pluie à 10 h., 15 h. 15 et 15 h. 30, arc-
12	64,5	63,0	62,6	11,1	18,5	17,9	9,2	20,0	.	.	.	.	.	.	.	.	.	.	Cirro-stratus. [en-ciel.
13	63,1	63,1	63,8	10,4	14,4	12,6	9,4	16,5	84	44	42	WNW 2	WNW 4	WNW 4	10	9	10	0,0	Pluie de courte durée à 7 h. 15, nimbo-
14	65,7	65,6	65,6	11,4	18,0	15,8	7,6	19,5	78	41	52	W 2	WNW 3	N 2	9	9	10	.	Cumulus. [cumulus.
15	68,5	67,6	67,4	10,0	19,6	18,6	7,2	21,0	84	42	49	N 1	NNW 1	N 1	8	3	3	.	Cumulus, cirro-cumulus.
16	68,8	66,8	66,3	11,2	20,4	18,2	6,2	21,2	77	31	44	NNE 1	NNE 2	NNE 2	0	0	0	.	
17	64,3	61,8	61,3	11,8	22,0	19,0	7,6	22,7	86	43	54	NNE 1	NNE 2	NNE 2	6	8	3	.	Cirrus, cirro-cumulus.
18	60,8	59,4	59,4	11,8	21,4	20,0	8,7	21,8	90	44	55	NNE 1	N 2	NNE 2	5	1	1	.	Cumulus, cirro-cumulus.
19	59,4	57,8	57,5	9,3	26,0	25,8	7,0	26,0	.	.	.	.	.	.	.	.	.	.	Brouillard épais le matin.
20	56,5	55,1	55,0	16,2	29,4	26,6	13,6	30,5	54	8	22	SSE 2	W 4	WNW 3	2	8	5	.	Khamsin faible le matin, fort le soir.
21	58,2	58,7	59,1	15,2	11,6	11,6	10,4	19,5	76	97	97	NNE 1	NNW 3	NNW 2	10	10	10	1,3	Pluie fine de 14 h. 15 à 15h. 40 et de 16 h. 3
22	58,7	58,4	59,1	9,4	12,4	13,0	7,5	13,0	81	54	49	W 2	WNW 4	WNW 3	4	8	5	6,9	Pluie et grêle à 13 h. [à la nuit.
23	60,7	60,3	60,4	9,0	11,8	12,4	6,5	15,0	68	76	57	WSW 2	WNW 3	WNW 3	2	9	4	0,0	Pluie de courte durée à 13 h. 30.
24	63,6	62,7	63,2	9,0	15,4	15,6	7,0	16,3	78	47	40	WSW 2	WNW 2	WNW 2	9	10	8	.	Cumulus.
25	63,4	61,3	60,8	9,6	18,6	17,4	6,0	19,0	86	28	33	N 1	ESE 2	ESE 2	0	6	10	.	Pluie dans la nuit du 25 au 26.
26	59,4	57,3	56,6	11,0	17,3	15,7	11,0	18,6	.	.	.	.	.	.	.	.	.	0,3	Pluie à 11 h. [15 h. 20 et à 16 h. 20.
27	55,8	58,2	59,0	12,6	14,4	13,4	11,2	18,4	98	72	91	WNW 2	NNW 2	N 2	10	10	10	5,5	Pluie fine le matin et de 14 h. 15 à
28	62,5	61,5	60,9	10,8	18,0	18,2	7,7	19,4	85	40	38	WSW 1	W 3	WNW 2	2	6	2	.	Cirro-cumulus, cumulus.
29	62,6	63,1	63,4	12,8	18,6	16,6	9,0	19,0	72	39	42	W 2	WNW 3	WNW 3	8	8	3	0,0	Pluie de courte durée à 12 h. 15.
30	66,4	64,6	64,7	10,4	18,2	17,2	6,6	20,4	77	42	41	NNW 2	WNW 1	N 2	0	10	9	.	Cumulus, cirro-cumulus.
31	65,9	63,7	63,3	12,0	20,6	19,6	6,8	21,0	80	30	30	NNE 1	N 2	N 1	0	0	8	.	Cirrus.
Moy.	61,21	60,34	60,36	11,73	19,37	18,12	8,71	20,97	78,0	44,3	49,1	1,6	2,6	2,3	4,6	6,2	5,2	19,1	

Avril 1893.

ISMAILIA (Égypte).

Longitude 29°56′ E. — Latitude 30°36′ E.

Observateur : M. A. CHIESA. Altitude : 8m,8.

Dates.	Pression (700 +). 7h30	14h17	17h	Température. 7h30	14h17	17h	Min.	Max.	Humidité relative. 7h30	14h17	17h	Vent. Direction et force. 7h30	14h17	17h	Nébulosité. 7h30	14h17	17h	Pluie.	Remarques.
1	61,4	59,4	58,3	14,0	29,0	25,6	9,0	29,2	67	21	31	ENE 1	SSE 1	SSE 1	10	10	10	.	Cirrus, nimbo-cum., léger khamsin.
2	56,7	54,7	54,9	17,6	28,0	26,8	17,6	28,7	.	.	.	.	.	.	.	.	.	.	Khamsin assez fort le s., nimbo-cum.
3	59,6	59,7	59,8	14,4	22,7	20,3	13,0	23,5	95	.	.	WNW 2	.	.	10	.	.	0,0	Pl. fine le m., nimbus, cirro-cumulus.
4	61,0	59,5	58,9	14,4	21,8	21,0	12,0	23,0	80	44	43	WNW 2	WSW 1	NNE 2	5	2	2	.	Cirro-cumulus, cumulus.
5	55,4	52,0	51,1	17,0	28,0	25,0	14,0	28,6	67	32	39	ENE 2	E 2	SSE 2	10	10	10	.	Cirro-cumulus, cirrus.
6	55,5	56,2	59,9	17,0	22,4	21,2	16,0	23,4	80	52	55	NNW 1	N 2	N 2	10	8	6	.	Nimbus, cirro-cumulus, cirrus.
7	61,0	58,9	59,5	14,8	22,4	19,8	11,0	24,0	87	33	46	NNE 2	WNW 2	NNE 2	2	2	3	.	Cirro-cumulus.
8	61,1	59,7	59,7	14,2	21,4	19,4	9,8	22,0	67	32	36	W 2	N 3	N 3	0	2	1	.	Cumulus.
9	60,8	59,6	59,2	11,9	22,1	20,8	9,0	23,5	.	.	.	.	.	.	.	.	.	.	Cumulus.
10	61,6	61,5	61,6	15,0	22,6	20,2	10,0	24,0	68	33	45	NNE 1	NNW 3	NNE 2	2	8	6	.	Cumulus.
11	65,0	63,9	63,7	15,4	23,2	21,2	10,0	25,5	73	21	26	ENE 1	ENE 2	ENE 2	8	8	8	.	Cirrus, cirro-cumulus.
12	61,4	59,1	58,1	16,8	29,4	27,8	12,0	30,6	50	25	33	E 2	NNE 1	NNE 2	0	10	10	.	Cirrus, cirro-cumulus.
13	55,6	55,3	56,6	20,4	33,2	23,2	16,6	35,4	53	24	48	ENE 1	WNW 4	WNW 4	10	10	10	.	Cirrus.
14	59,9	60,4	61,4	17,2	20,2	17,8	13,5	22,8	72	52	62	NNE 2	N 3	N 2	8	10	10	.	Cirro-cumulus, nimbus, cirrus.
15	62,5	62,0	62,1	15,1	22,3	19,2	11,4	23,5	.	.	.	.	.	.	.	.	.	.	Cirro-cumulus.
16	63,6	62,6	62,6	13,1	22,2	18,4	10,0	24,2	.	.	.	.	.	.	.	.	.	.	Cirro-cumulus.
17	63,2	62,5	62,0	15,8	20,2	17,8	10,8	21,8	55	35	47	NNW 2	NNW 2	N 3	9	6	5	.	Cirro-cumulus.
18	62,0	60,8	60,3	15,4	21,2	18,8	8,7	22,0	58	38	45	NNW 1	NNE 1	NNW 2	10	1	4	.	Cirrus, cumulus, cirro-cumulus.
19	59,9	59,3	58,7	15,8	18,6	16,2	9,8	22,0	61	49	62	NNE 1	NNE 2	N 1	9	10	10	0,0	Pl. légère diverses repr. 15 h. 30 a 19 h.
20	61,3	61,5	61,5	15,6	19,2	19,0	12,2	20,0	69	51	47	W 2	NW 2	N 1	6	10	6	0,0	Qq. gtes à 11 h., nimb.-cum., cirro-cum.
21	64,6	62,7	62,9	13,6	21,6	18,6	9,2	22,8	80	42	50	WNW 1	W 2	N 1	0	5	3	.	Cirro-cumulus, nimbo-cumulus.
22	64,5	63,1	62,5	15,2	21,2	20,6	8,8	23,0	64	37	33	N 1	NW 1	NW 1	5	1	1	.	Cirrus, cumulus, cirro-cumulus.
23	61,7	60,8	60,0	12,3	26,3	25,3	9,8	27,2	.	.	.	.	.	.	.	.	.	.	
24	60,7	60,1	59,6	15,0	30,2	27,4	14,4	31,0	46	20	22	SE 2	S 1	SSE 1	0	2	3	.	Cirro-cumulus, cirrus.
25	62,8	61,7	62,4	18,0	25,6	20,2	12,6	26,0	78	40	57	NW 2	NNW 2	N 2	2	6	2	.	Cirro-cumulus, cumulus.
26	64,6	63,0	63,0	15,8	22,8	20,0	11,0	23,8	67	39	46	NNW 2	NNW 2	NNW 2	4	2	1	.	Cumulus.
27	63,5	62,3	62,3	16,0	21,4	19,8	9,6	24,0	61	40	49	NNE 2	NNW 2	N 2	2	7	4	.	Cumulus.
28	64,5	62,8	62,5	15,8	24,6	21,0	8,6	25,0	69	36	43	ENE 1	NNE 2	NNE 2	0	1	1	.	Cirro-cumulus.
29	64,1	61,9	61,2	16,8	27,0	22,6	10,2	28,7	80	41	55	NNE 1	NNE 2	ENE 2	0	0	0	.	
30	61,3	58,7	58,2	15,0	36,2	32,6	12,0	36,2	.	.	.	.	.	.	.	.	.	.	Cirrus.
Moy.	61,36	60,19	60,15	15,48	24,23	21,59	11,42	25,51	69,0	36,4	44,3	1,5	2,0	1,9	5,1	5,7	5,0	0,0	

Mai 1893.

ISMAILIA (Égypte).

Longitude 29°56′ E. — Latitude 30°36′ N.

Observateur : M. A. CHIESA. Altitude : 8m,8.

Dates.	Pression (700 +). 7h	14h17	18h	Température. 7h	14h17	18h	Min.	Max.	Humidité relative. 7h	14h17	18h	Vent. Direction et force. 7h	14h17	18h	Nébulosité. 7h	14h17	18h	Pluie.	Remarques.
1	58,3	55,9	56,3	18,4	33,4	25,0	13,5	34,7	78	16	42	NNE 1	NNW 1	NNE 2	4	10	9	.	Cirrus, cumulus.
2	58,4	57,2	57,5	17,4	26,0	21,2	14,0	28,3	86	37	65	WNW 2	WNW 2	N 2	10	5	4	.	Cumulus, cirro-cumulus, cirrus.
3	59,6	58,1	58,1	18,0	26,0	22,2	15,5	27,2	74	36	62	WNW 1	WNW 2	N 2	10	5	1	.	Cumulus.
4	60,2	58,9	59,4	17,2	26,0	21,2	13,2	27,0	81	30	63	WNW 2	WNW 2	N 2	5	2	2	.	Cirro-cumulus, cumulus.
5	61,3	59,7	59,8	16,8	25,4	22,0	13,2	26,6	73	29	46	N 1	N 2	N 2	5	2	1	.	Cirro-cumulus, cumulus.
6	62,2	60,8	61,3	17,0	26,4	22,2	13,0	27,0	78	35	44	NNE 2	NNE 1	N 2	0	2	1	.	Cirro-cumulus, cumulus.
7	61,6	59,0	58,7	13,8	29,4	23,9	12,0	30,0	.	.	.	.	.	.	.	.	.	.	
8	56,9	54,8	54,2	20,0	35,6	31,2	13,4	36,5	44	19	24	E 1	E 1	SSE 2	0	0	2	.	Khamsin, cirro-cumulus.
9	60,3	60,6	61,5	19,4	25,0	21,2	16,4	29,0	68	49	52	W 3	N 3	NNE 3	10	0	1	.	Sable en l'air, cumulus, cirro-cum.
10	63,4	61,9	62,0	16,6	24,4	21,2	12,5	26,0	77	33	40	NNW 1	N 3	N 2	0	0	1	.	Cumulus.
11	62,4	61,4	61,4	16,5	24,6	20,5	11,5	25,0	.	.	.	.	.	.	.	.	.	.	Cirro-cumulus.
12	61,6	60,0	59,7	15,2	28,6	25,0	11,8	29,5	89	32	34	NNE 1	NNE 2	N 3	0	0	0	.	
13	60,2	57,7	57,4	17,6	35,8	30,4	12,7	36,6	62	13	19	NNE 1	E 2	NNE 2	2	6	2	.	Cirrus.
14	55,4	52,5	52,5	21,4	36,2	26,2	18,0	36,2	.	.	.	.	.	.	.	.	.	0,0	Quelques gouttes à 18 h., cumulus.
15	55,1	53,3	52,8	18,8	26,8	24,8	16,0	28,4	75	39	29	W 2	W 3	W 3	9	5	5	0,0	Pluie dans la nuit, cumulus, cirrus.
16	53,2	52,1	52,6	17,0	23,2	21,4	14,8	25,0	68	34	44	W 3	W 3	WNW 3	2	9	10	0,0	Gouttes à diverses reprises le s. (*)
17	56,1	56,3	56,7	17,6	24,8	23,4	13,5	26,2	68	35	38	W 2	W 3	W 2	2	8	5	.	Cumulus, cirro-cumulus.
18	61,6	60,5	61,1	17,2	27,4	21,8	13,0	28,2	81	33	54	N 2	WNW 2	N 3	0	8	2	.	Cumulus.
19	63,3	62,2	62,4	17,6	25,8	22,6	13,5	26,6	80	40	49	NNW 2	WNW 2	N 2	0	2	2	.	Cumulus.
20	63,4	61,3	61,3	17,6	26,8	25,4	13,6	29,0	82	43	35	NNE 1	NNW 2	N 2	1	2	0	.	Cumulus.
21	61,7	59,8	59,8	16,5	28,4	22,8	13,8	29,8	.	.	.	.	.	.	.	.	.	.	
22	60,0	58,5	58,6	17,8	28,1	23,5	12,6	29,4	84	.	.	NNE 2	.	.	5	.	.	.	Cumulus.
23	59,7	58,4	58,7	17,6	30,6	26,0	13,2	31,5	88	22	35	NNE 1	NNE 3	NNE 3	0	0	0	.	
24	59,6	57,8	57,9	16,2	32,6	28,8	14,4	33,5	98	24	29	NNE 1	NNE 2	NNE 2	10	9	4	.	Brouillard épais le matin, cirrus.
25	59,3	56,4	56,4	20,6	33,2	29,4	15,0	34,0	85	23	27	NNE 1	NNE 2	NNE 2	0	0	0	.	
26	57,0	54,9	54,8	18,6	32,4	28,6	14,6	34,2	92	18	17	NNE 1	NNE 2	NNE 2	0	4	2	.	Brouillard épais le matin, cirrus.
27	56,3	55,0	55,6	18,8	32,8	28,4	14,2	33,8	88	20	36	NNE 1	N 2	N 2	0	0	0	.	
28	58,1	58,0	58,0	19,8	31,0	25,3	18,0	31,4	.	.	.	.	.	.	.	.	.	.	
29	60,3	59,4	59,7	20,2	29,8	25,8	15,4	31,0	91	36	44	NNE 1	NNW 2	NNE 2	0	0	0	.	
30	61,0	59,6	59,3	19,8	32,4	29,2	14,8	33,0	74	19	22	NNE 1	NNE 2	ENE 2	0	0	0	.	
31	58,5	57,3	57,9	22,6	37,4	28,4	18,5	37,8	60	15	36	E 1	W 2	NNW 3	0	0	0	.	Sable en l'air.
Moy.	59,55	58,04	58,17	18,05	29,24	24,81	14,18	30,41	77,8	29,2	39,4	1,5	2,1	2,3	2,9	3,2	2,2	0,0	(*) Cumulus.

Juin 1893.

ISMAILIA (Égypte).

Longitude 29°56′ E. — Latitude 30°36′ N.

Observateur : M. A. CHIESA. Altitude : 8m,8.

Dates.	Pression. (700 +). 7h	14h17	18h	Température. 7h	14h17	18h	Min.	Max.	Humidité relative. 7h	14h17	18h	Vent. Direction et force. 7h	14h17	18h	Nébulosité. 7h	14h17	18h	Pluie.	Remarques.
1	61,2	60,0	60,2	20,2	28,6	23,8	18,0	29,4	71	42	51	WNW 1	N 2	N 2	8	0	0	.	Cumulus.
2	61,8	60,3	59,8	19,4	29,0	26,0	16,0	31,0	83	36	41	NNE 1	N 3	N 2	2	0	0	.	Cirro-cumulus.
3	60,3	59,0	59,0	19,8	33,4	29,0	15,2	34,5	85	21	28	ENE 1	NNE 2	NNE 2	0	0	0	.	
4	59,6	58,6	58,5	25,5	35,6	31,0	16,4	35,6	.	.	.	.	.	.	.	.	.	.	
5	59,9	58,1	58,7	20,8	33,8	28,2	16,8	35,0	80	23	39	NNE 1	N 3	N 2	0	0	0	.	
6	60,1	58,4	59,1	20,4	33,0	28,0	17,0	33,6	94	28	37	NNE 1	NNW 2	N 2	2	0	0	.	Cumulus.
7	62,2	61,1	61,4	21,4	29,6	25,6	16,5	31,2	82	36	48	N 1	N 2	NNE 2	8	0	0	.	Cumulus.
8	63,0	61,3	61,4	19,8	30,4	25,2	15,0	31,8	81	27	42	NNE 1	NNE 2	NNE 2	0	0	0	.	
9	62,1	60,3	61,0	20,0	34,4	28,4	15,2	35,0	81	26	31	NNE 1	NNE 3	NNE 2	0	0	0	.	
10	60,8	59,1	59,5	21,4	36,4	29,6	17,0	38,0	62	24	38	NNE 1	NNE 1	NNE 2	0	0	0	.	
11	59,2	58,9	58,7	21,5	33,6	28,4	18,0	35,8	.	.	.	.	.	.	.	.	.	.	
12	59,2	57,5	58,0	21,4	36,0	32,0	16,4	37,8	59	18	24	NNE 1	NNE 3	NNE 2	0	0	1	.	Cirro-cumulus.
13	57,3	55,7	56,1	25,2	30,6	27,0	20,2	38,0	44	40	48	ESE 1	NNE 4	NNE 3	9	10	3	.	Khamsin faible le m., viol. le soir (*)
14	59,0	58,5	58,8	21,2	29,8	26,0	17,4	31,0	86	31	47	NNE 1	NNW 2	NNW 2	0	1	0	.	Cumulus.
15	59,5	57,8	57,3	20,0	31,6	29,0	16,0	32,2	91	33	27	NNE 1	NNE 2	NNE 2	0	0	0	.	
16	57,7	57,2	57,5	19,0	30,6	27,2	15,2	32,4	87	33	40	NNE 1	NNE 2	N 2	0	0	0	.	
17	59,1	57,3	57,4	21,4	30,6	27,4	17,2	31,5	82	34	43	N 2	N 2	N 2	2	0	0	.	Cirro-cumulus.
18	58,7	56,6	55,9	19,2	33,5	31,6	16,5	34,0	.	.	.	.	.	.	.	.	.	.	
19	55,1	53,3	53,4	21,6	28,4	27,6	18,2	32,5	78	46	37	WNW 2	NNE 3	NNW 3	0	8	2	.	Cumulus.
20	55,6	53,9	53,6	22,0	30,4	28,0	18,2	32,0	77	39	39	W 2	NNE 2	N 2	10	3	1	.	Cumulus, cirro-cumulus.
21	56,6	55,5	55,9	20,8	32,4	27,2	18,0	33,0	87	33	55	N 2	W 1	N 3	2	2	1	.	Cirrus, cirro-cumulus, cumulus.
22	59,0	57,6	58,1	20,4	31,4	28,8	17,2	33,0	87	30	33	NNE 1	N 3	NNE 2	2	0	0	.	Cirro-cumulus.
23	58,6	56,7	56,8	22,2	34,0	30,8	17,0	35,0	81	22	18	NE 1	NE 2	NNE 2	0	0	0	.	
24	56,5	54,8	54,9	24,8	35,6	30,6	19,0	37,0	74	23	35	ENE 2	NNE 3	NNE 2	0	0	0	.	
25	55,3	53,9	54,0	20,8	35,2	28,5	17,8	35,8	.	.	.	.	.	.	.	.	.	.	
26	55,1	53,9	53,9	22,8	35,2	32,2	20,2	36,2	81	23	32	NE 1	NE 1	NE 2	1	1	0	.	Cirrus, cirro-cumulus.
27	56,1	55,1	55,5	24,6	35,2	32,4	19,7	36,4	76	24	26	N 1	N 2	N 2	0	0	0	.	
28	57,1	56,1	56,2	22,6	35,4	32,2	19,2	36,4	91	23	24	N 1	NNE 2	N 2	8	1	0	.	Cirrus, cirro-cumulus, stratus.
29	56,5	54,6	54,8	23,0	34,8	31,2	18,9	36,0	86	21	30	N 1	N 3	N 2	0	9	9	.	Cirrus.
30	55,9	54,4	54,4	22,8	33,6	30,6	18,4	35,2	77	16	42	N 1	NE 2	NNE 2	0	2	0	.	Cumulus.
Moy.	58,60	57,18	57,33	21,53	32,74	28,78	17,39	34,21	79,3	28,9	36,6	1,2	2,3	2,1	2,1	1,4	0,7	0,0	(*) Cirro-cumulus, cumulus.

Juillet 1893.

ISMAILIA (Égypte).

Longitude 29°56′ E. — Latitude 30°36′ N.

OBSERVATEUR : M. GENIUSZ. ALTITUDE : 8m,8.

DATES.	PRESSION (700 +).			TEMPÉRATURE.					HUMIDITÉ relative.			VENT. Direction et force.			NÉBULOSITÉ.			PLUIE.	REMARQUES.
	7h	14h17	18h	7h	14h17	18h	Min.	Max.	7h	14h17	18h	7h	14h17	18h	7h	14h17	18h		
1	55,9	54,2	54,6	23,6	35,4	31,2	19,9	36,4	85	27	45	N 1	N 2	NE 2	1	0	0	.	Cirrus, cirro-cumulus, stratus.
2	56,6	55,2	54,9	24,3	36,2	30,5	20,6	36,8	.	.	.	.	.	.	.	.	.	.	
3	57,1	55,4	55,8	23,2	35,4	30,8	21,6	36,4	80	27	49	N 2	N 2	N 2	6	0	0	.	Cirro-cumulus.
4	56,8	55,4	55,7	22,8	33,0	30,0	21,0	34,8	90	26	36	N 1	N 3	N 3	5	2	1	.	Cirro-cumulus, cirrus.
5	55,8	56,1	55,3	22,6	33,0	30,0	19,6	35,5	76	35	36	NNW 1	N 3	N 3	0	1	0	.	Cirrus.
6	56,2	54,1	54,5	23,4	33,0	30,2	20,2	34,2	73	34	30	WSW 2	N 3	N 3	0	1	0	.	Cirro-cumulus.
7	56,2	54,3	54,6	24,8	35,0	31,4	21,6	35,4	72	24	32	NNW 2	NE 3	NE 2	9	0	0	.	Cumulus.
8	56,0	54,4	54,7	22,4	35,8	31,6	20,0	36,8	95	18	30	N 1	NE 3	N 3	9	0	0	.	Cirrus, brouillard le matin.
9	55,7	54,7	55,3	22,4	38,0	32,1	19,2	38,4	.	.	.	.	.	.	.	.	.	.	
10	56,8	54,6	54,9	24,4	34,0	29,4	22,4	36,1	77	34	51	NW 2	NNW 3	N 3	5	0	0	.	Cirro-cumulus.
11	55,5	53,2	53,5	23,2	33,0	29,8	21,4	34,0	74	34	44	N 1	NE 2	N 2	2	0	0	.	Cirro-cumulus.
12	54,5	53,2	53,4	22,8	34,0	31,2	19,8	35,4	86	23	22	N 1	NNE 2	NE 2	0	0	0	.	
13	54,7	54,4	53,6	22,0	35,0	31,8	18,0	36,2	82	30	34	ENE 1	N 3	N 3	0	1	0	.	Cirrus.
14	55,0	53,6	53,5	23,5	37,2	33,8	19,4	37,2	.	.	.	.	.	.	.	.	.	.	
15	55,2	53,1	53,3	23,2	37,2	34,6	18,4	37,8	84	16	13	N 1	ENE 2	NE 2	0	4	0	.	Cirrus.
16	54,4	52,5	52,5	22,1	37,8	33,8	19,8	39,5	.	.	31	.	.	N 1	.	.	.	.	
17	53,3	51,4	51,4	24,0	40,0	36,4	19,5	40,4	77	16	26	N 2	N 2	NE 2	0	0	0	.	
18	53,6	52,8	53,2	25,2	35,8	31,2	23,0	38,0	77	29	37	WNW 3	N 3	NNE 3	0	0	0	.	
19	55,2	53,7	54,3	23,8	34,8	30,6	21,5	35,4	80	37	44	NNW 1	N 2	N 2	1	0	0	.	Cirrus.
20	55,8	54,5	54,7	23,8	33,4	30,4	21,0	34,5	83	34	51	NNW 2	N 3	N 3	1	0	0	.	Cirro-cumulus.
21	56,1	54,6	55,0	23,6	33,2	29,8	21,1	35,5	86	34	48	NNW 2	NNW 3	N 3	3	0	0	.	Cirrus, cirro-cumulus.
22	54,8	52,9	53,1	24,8	32,8	30,4	22,7	34,0	74	45	46	NW 1	NNW 2	N 3	9	0	0	.	Nimbus.
23	54,6	53,4	52,6	22,8	35,6	32,7	21,2	35,8	.	.	.	.	.	.	.	.	.	.	
24	54,1	51,6	51,6	25,4	37,0	32,8	23,5	37,5	79	28	44	NW 1	NW 1	NNE 3	10	0	0	.	Nimbus.
25	54,3	52,3	52,8	26,0	36,2	30,6	23,8	37,5	82	36	56	NW 2	NW 2	N 3	8	1	0	.	Cirro-cumulus.
26	54,9	54,2	54,5	25,4	34,8	31,4	23,7	35,7	83	28	37	NW 1	NW 3	N 2	6	0	0	.	Cirrus, cirro-cumulus.
27	56,3	56,1	56,2	24,4	33,6	30,8	20,6	36,1	85	31	43	ENE 1	N 4	N 3	5	3	5	.	Cirrus, cirro-cumulus.
28	57,2	55,3	54,4	25,0	33,4	30,4	22,4	35,6	83	42	50	N 1	N 3	N 3	4	0	2	.	Cirrus, cirro-cum., pouss. en l'air.
29	55,6	52,8	52,8	25,2	34,6	30,4	22,6	35,1	79	34	56	WNW 2	N 2	N 3	9	0	0	.	Cirro-cumulus, nimbus.
30	53,4	51,8	51,7	24,8	37,0	32,4	23,0	37,0	.	.	.	.	.	.	.	.	.	.	
31	53,3	52,6	53,9	24,6	35,4	32,0	21,4	37,8	82	37	45	W 2	NW 3	N 3	2	0	0	.	Cirro-cumulus, nimbus.
Moy.	55,32	53,82	53,95	23,85	35,18	31,44	21,09	36,36	81,0	30,4	39,8	1,5	2,6	2,6	3,8	0,5	0,3	0,0	

Août 1893.

ISMAILIA (Égypte).

Longitude 29°56′ E. — Latitude 30°36′ N.

OBSERVATEUR : M. GENIUSZ. ALTITUDE : 8m,8.

DATES.	PRESSION (700 +).			TEMPÉRATURE.					HUMIDITÉ relative.			VENT. Direction et force.			NÉBULOSITÉ.			PLUIE.	REMARQUES.
	7h	14h17	18h	7h	14h17	18h	Min.	Max.	7h	14h17	18h	7h	14h17	18h	7h	14h17	18h		
1	55,2	54,2	54,4	24,8	35,2	30,2	23,8	35,4	80	37	55	NW 1	WNW 1	NW 3	7	0	0	.	Cirro-cumulus, nimbus, cirrus.
2	56,5	54,7	55,0	25,2	33,8	30,0	21,9	34,5	71	39	51	NW 1	N 1	NNW 3	9	0	0	.	Cirro-cumulus.
3	55,9	53,6	54,0	25,8	35,6	31,4	22,0	36,0	69	34	56	NW 1	NW 2	N 2	9	0	0	.	Cirro-cumulus.
4	55,4	54,2	54,5	25,8	34,0	30,0	23,9	36,0	73	45	54	NW 1	NNW 2	N 3	8	1	0	.	Cirro-cumulus.
5	56,9	56,3	56,7	25,2	32,8	29,4	22,0	35,0	76	42	50	NW 2	NNE 3	NNE 3	5	2	0	.	Cirro-cumulus.
6	57,8	57,2	57,2	22,9	34,8	30,3	19,2	34,8	.	.	.	.	.	.	.	.	.	.	
7	58,2	57,0	57,0	23,6	31,4	28,6	19,0	33,0	77	35	45	NNE 1	N 2	N 2	0	0	0	.	
8	57,7	55,9	56,1	23,2	34,4	30,8	18,4	35,4	81	28	37	N 1	NNE 2	NE 2	1	0	0	.	Cirro-cumulus.
9	56,6	55,3	55,2	24,0	36,2	33,2	19,9	38,0	85	20	25	NNE 1	NE 3	ENE 1	0	0	0	.	
10	56,2	55,9	56,1	24,6	34,2	30,2	21,0	35,5	68	32	44	NNE 1	NNE 3	NE 2	0	0	0	.	
11	57,4	55,9	56,1	24,2	32,6	29,2	20,8	33,7	80	37	51	N 1	N 3	N 3	1	0	0	.	Cirro-stratus, cirro-cumulus.
12	57,1	55,7	56,0	23,2	31,6	29,2	20,2	33,5	78	36	43	NNE 1	NNW 2	NNE 2	3	0	0	.	Cirro-cumulus.
13	57,9	57,3	57,7	24,4	33,0	29,8	20,6	33,0	.	.	.	.	.	.	.	.	.	.	
14	58,8	57,5	57,5	24,2	30,6	28,2	21,2	32,0	69	39	56	NE 1	N 3	N 1	3	1	0	.	Cirrus, cirro-cumulus, cumulus.
15	57,7	55,9	56,1	24,1	33,1	29,7	21,0	33,1	.	.	.	.	.	.	.	.	.	.	
16	57,4	55,7	55,7	24,2	33,2	29,4	22,0	34,8	83	47	60	NNW 2	NW 3	N 2	3	3	0	.	Cumulus.
17	56,9	55,7	55,8	24,8	33,8	30,4	21,6	34,8	72	33	43	NW 1	NNW 1	NNE 2	7	1	0	.	Cirro-cumulus.
18	57,3	55,4	55,6	24,8	34,0	31,4	21,4	35,0	79	31	37	NW 1	NW 1	NNE 3	8	0	0	.	Cumulus, nimbus.
19	57,6	56,5	56,7	25,2	35,0	31,2	22,0	36,7	87	28	52	NW 1	N 3	N 3	1	2	0	.	Cumulus, cirrus.
20	57,9	56,4	56,0	25,4	36,5	32,2	22,3	36,5	.	.	.	.	.	.	.	.	.	.	
21	56,9	55,5	55,9	24,3	35,0	31,2	21,5	37,1	.	28	42	.	NE 3	N 3	8	0	0	.	Nimbo-cumulus.
22	57,5	55,8	56,3	22,9	34,2	29,8	21,4	37,0	.	44	59	.	N 3	NNW 2	.	0	0	.	
23	57,9	56,0	56,4	24,0	32,6	29,0	22,0	34,4	82	43	54	NW 1	N 2	N 2	7	0	0	.	Cirro-cumulus, nimbo-cumulus.
24	57,7	55,6	56,0	23,0	31,2	27,6	19,6	32,5	73	43	55	NW 1	N 2	N 2	8	1	0	.	Cirro-cumulus, cirrus.
25	56,7	54,7	54,7	22,2	32,2	30,2	18,3	33,4	81	33	46	N 1	WNW 2	WNW 2	2	1	1	.	Cumulus, cirro-cumulus.
26	56,6	56,1	56,1	23,8	31,8	29,2	20,8	33,1	72	32	52	WNW 1	WNW 2	N 2	0	1	1	.	Cumulus, cirro-cumulus.
27	59,3	59,1	59,0	22,9	33,7	30,5	19,5	33,7	.	.	.	.	.	.	.	.	.	.	
28	60,6	59,1	59,0	23,2	33,6	30,2	19,5	34,8	86	26	42	N 2	N 2	N 3	3	1	0	.	Cirro-cumulus, nimbus, cirrus.
29	59,7	57,4	57,5	24,4	32,4	29,4	22,0	34,6	87	32	49	N 2	NNW 3	N 3	2	1	0	.	Cumulus, cirrus.
30	57,6	54,9	55,1	23,2	33,4	30,0	21,0	34,6	86	42	56	NW 2	NW 3	NNW 3	7	1	0	.	Stratus, cumulus, cirro-cumulus.
31	56,4	54,6	54,9	24,2	32,4	29,0	22,2	33,6	79	42	50	NW 2	N 3	N 2	3	1	0	.	Cirro-cumulus, nimbus, cirrus.
Moy.	57,40	55,97	56,14	24,12	33,49	30,03	21,03	34,68	78,1	35,7	48,6	1,2	2,3	2,3	4,2	0,7	0,1	0,0	

Septembre 1893. **ISMAILIA (Égypte).**

Longitude 29°56′E. — Latitude 30°36′ N.

Observateur : M. GENIUSZ. Altitude : 8m,8.

Dates.	Pression (700+). 7h	14h17	18h	Température. 7h	14h17	18h	Min.	Max.	Humidité relative. 7h	14h17	18h	Vent. Direction et force. 7h	14h17	18h	Nébulosité. 7h	14h17	18h	Pluie.	Remarques.
1	57,0	55,7	56,0	24,6	34,4	31,2	20,8	34,6	83	35	51	N 1	NE 3	NE 3	2	0	0	.	Cirro-cumulus,
2	57,7	55,9	55,8	25,6	35,6	33,6	21,8	36,2	85	41	27	NE 1	NE 1	N 3	6	0	0	.	Cirro-cumulus, nimbo-cumulus.
3	57,6	56,1	56,7	24,9	31,6	29,8	21,6	38,0	.	46	.	.	WNW 2	.	.	0	.	.	
4	57,9	56,0	56,2	24,2	35,2	30,4	21,4	35,4	90	37	56	NW 1	WNW 2	N 2	10	0	0	.	Nimbus.
5	57,1	56,0	55,8	24,4	32,2	29,6	19,8	33,1	72	37	48	NW 1	WNW 3	N 3	0	2	1	.	Cumulus, cirrus.
6	58,7	57,4	57,7	24,8	29,6	27,4	20,6	31,5	61	39	48	NW 3	NNW 2	N 2	0	4	1	.	Cumulus, cirrus.
7	60,2	58,7	58,9	22,2	30,2	27,4	18,2	30,7	69	40	50	NNW 1	N 1	N 2	1	2	1	.	Cumulus, cirrus, cirro-cumulus.
8	60,3	58,7	58,5	24,4	30,0	28,0	18,4	31,0	65	40	49	NNW 2	NW 1	N 2	2	2	1	.	Cumulus, cirro-cumulus, nimbo-cum.
9	58,8	56,9	56,7	22,2	30,0	28,0	18,2	31,5	77	46	50	N 1	NNW 2	N 2	0	4	0	.	Nimbo-cumulus, cirrus.
10	57,8	56,9	57,2	22,0	32,0	28,7	18,4	32,0	.	.	.	.	.	.	.	.	.	.	
11	58,8	56,8	57,0	24,2	31,8	29,2	18,4	32,5	77	34	51	NNW 1	ENE 3	NNE 2	4	5	0	.	Cirrus, nimbus, cirro-cumulus.
12	57,4	56,2	55,4	22,8	31,4	30,0	19,6	33,6	86	47	51	NNE 1	NNE 1	NNE 0	0	6	4	.	Cirrus, cirro-cumulus.
13	57,9	56,0	56,4	22,4	33,4	30,2	19,5	33,8	89	33	45	ENE 0	ENE 2	NNE 1	0	0	0	.	Léger khamsin.
14	58,1	56,9	57,2	24,8	33,8	30,8	19,2	34,3	88	32	38	ENE 0	N 2	NNE 1	5	3	0	.	Cirro-cumulus, léger brouillard.
15	58,8	56,6	57,0	23,0	32,2	29,8	19,8	33,8	84	46	37	NNW 0	WNW 2	NNW 2	0	0	0	.	
16	58,1	56,4	56,1	22,0	30,2	29,0	18,5	30,2	70	36	41	NNW 1	WSW 3	NNW 2	0	0	3	.	Cirro-cumulus.
17	59,9	59,8	59,8	19,5	30,0	26,8	18,4	30,5	.	.	.	.	.	.	.	.	.	.	
18	62,1	59,7	59,7	21,2	27,0	27,2	18,5	29,2	74	54	47	WNW 2	NNW 0	NNE 2	0	0	0	.	Cirrus.
19	61,1	60,0	59,9	21,4	28,4	26,2	16,0	29,0	62	43	49	NNE 0	NNE 2	NNE 0	0	0	4	.	Cirrus.
20	61,1	58,1	57,7	21,2	28,2	28,4	15,8	31,5	58	45	43	NNE 0	NNE 0	NNE 1	0	0	2	.	Cirrus.
21	58,1	57,2	57,4	24,6	30,4	27,5	20,0	31,8	85	47	61	NNE 1	NNE 3	NNE 2	10	0	0	.	Nimbo-cumulus, brd, cirro-cumulus.
22	57,1	58,1	56,4	22,8	32,4	29,8	17,8	32,5	86	28	36	NE 0	NNE 1	NNE 1	6	3	0	.	Brouillard léger, cirrus.
23	59,6	57,1	56,6	22,8	34,2	29,8	18,0	34,5	95	32	55	NNE 0	N 2	N 2	10	0	0	.	
24	57,8	56,4	56,2	20,6	32,4	28,8	18,4	34,2	.	.	.	.	.	.	.	.	.	.	
25	57,2	55,8	55,3	20,4	32,0	28,2	18,5	32,0	95	47	45	N 0	E 2	N 2	8	0	0	.	Cumulus.
26	57,6	56,4	57,0	21,5	31,2	28,8	17,8	32,1	89	33	48	NNE 0	E 2	N 2	3	0	0	.	Légère brume vers 7 h., cirro-cum.
27	58,9	57,6	57,4	22,2	33,8	29,2	19,5	34,0	92	28	40	NNE 0	NNE 3	NE 2	0	0	0	.	Léger khamsin.
28	58,8	56,2	56,4	20,4	34,2	30,0	17,8	35,0	92	30	31	NNE 0	NNE 2	NNE 2	0	0	0	.	
29	57,3	55,1	55,1	19,8	32,6	29,7	17,4	33,5	100	42	25	N 0	N 2	NNW 2	10	0	8	.	[cirro-cumulus Brouillard intense jusqu'à 8 h. 30,
30	59,0	56,8	56,6	22,8	30,4	30,0	19,0	31,8	86	40	42	NW 0	WNW 2	WNW 1	10	6	0	.	Nimbo-cumulus.
Moy.	58,59	57,05	57,00	22,65	31,69	29,12	18,90	32,79	81,2	39,2	44,8	0,7	1,9	1,8	3,3	1,4	1,0	0,0	

Octobre 1893. **ISMAILIA (Égypte).**

Longitude 29°56′ E. — Latitude 30°36′ N.

Observateur : M. LACHICHE. Altitude : 8m,8.

Dates.	Pression (700+). 7h30	14h17	17h	Température. 7h30	14h17	17h	Min.	Max.	Humidité relative. 7h30	14h17	17h	Vent. Direction et force. 7h30	14h17	17h	Nébulosité. 7h30	14h17	17h	Pluie.	Remarques.
1	60,3	59,7	59,5	20,6	30,0	29,0	19,2	30,0	.	.	.	.	.	.	.	.	.	.	
2	61,3	59,4	57,8	21,0	27,6	25,8	17,5	29,5	82	53	56	WNW 0	WNW 1	N 1	0	10	0	.	Nimbo-cumulus.
3	59,2	58,2	57,2	19,8	29,8	27,6	15,8	30,1	79	36	40	N 0	NNW 0	WNW 1	4	4	0	.	Cirrus.
4	60,3	58,0	58,6	21,6	29,3	27,8	18,2	31,5	84	62	60	ENE 0	N 1	N 1	0	0	0	.	
5	60,9	59,0	59,4	20,2	31,8	29,2	18,7	32,5	100	20	27	WNW 0	WNW 1	NNW 2	10	0	4	.	Brd. intense jusqu'à 8 h., cirrus.
6	60,4	57,9	58,4	22,0	31,8	28,7	18,5	32,3	94	30	53	N 0	NNW 1	N 2	10	4	0	.	Cirrus.
7	59,0	56,3	55,8	22,2	32,6	30,2	20,5	32,7	96	51	42	NNW 0	NNW 2	NE 1	0	0	0	.	
8	57,1	56,3	56,0	21,3	33,3	31,2	19,0	33,5	.	.	.	.	.	.	.	.	.	.	
9	58,8	58,5	57,2	20,8	33,8	29,5	18,6	34,2	98	24	39	NNE 0	WSW 2	WSW 1	10	0	6	.	Brd jusqu'à 8 h. 15, éclairs le soir.
10	60,1	59,5	58,7	20,4	30,0	28,4	18,5	31,2	89	46	48	W 2	WNW 2	NW 2	0	0	0	.	Légère brume le matin.
11	60,2	58,5	58,2	21,6	29,4	27,3	21,2	30,6	87	36	57	W 2	WSW 2	N 3	0	8	10	.	Légère brume le m., écl. le soir.
12	60,1	58,7	57,3	18,8	28,8	26,2	16,8	29,0	88	43	54	NNE 2	N 0	NNE 2	0	6	0	.	Cumulus.
13	60,7	58,3	58,8	18,8	27,8	25,4	14,3	29,0	79	38	46	ENE 2	NNW 2	N 2	6	0	4	.	Cirro-cumulus, cirrus.
14	58,9	59,4	58,2	18,7	26,2	25,8	15,2	28,8	83	54	39	NNE 0	NNW 3	NW 1	0	10	10	.	Cumulus orageux, éclairs le soir.
15	59,8	59,1	58,8	18,1	28,4	26,2	15,0	28,8	.	.	.	.	.	.	.	.	.	.	
16	60,6	58,8	57,9	17,8	27,2	26,6	14,8	29,0	82	49	40	N 0	NNW 2	N 0	0	8	10	.	Cumulus orageux, éclairs le soir.
17	59,0	58,0	58,7	19,8	28,0	24,8	17,0	28,5	79	31	43	W 3	W 3	NNW 3	0	8	10	0,1	Cum. or., q.q. gttes 15 h.30, or. 18 h.20
18	62,4	61,0	60,9	17,6	27,0	23,8	16,2	28,0	86	49	54	W 0	NNW 0	NW 2	0	8	0	.	Cirro-cumulus, cirrus.
19	63,2	62,5	61,9	16,8	28,0	25,0	13,5	28,6	85	39	51	NNW 0	E 2	NNE 2	0	3	0	.	Cirrus.
20	62,8	61,0	61,3	17,6	29,2	25,6	13,5	30,0	90	22	60	NNE 0	NNE 2	NE 2	0	0	8	.	Nimbo-cumulus le soir.
21	63,1	61,2	60,8	18,4	28,2	25,2	15,5	29,2	92	45	61	NNE 0	NNE 2	NNE 2	6	0	0	.	Cirro-cumulus.
22	62,5	61,9	62,0	15,4	27,7	24,9	15,0	29,4	.	.	.	.	.	.	.	.	.	.	
23	64,9	62,4	63,3	18,0	28,2	24,6	15,4	28,5	98	44	34	N 0	ENE 2	NNE 3	0	4	4	.	Lég. brd le matin, stratus, cirrus.
24	64,1	61,5	61,5	17,8	28,4	25,2	14,5	29,4	98	43	67	NE 0	E 1	ENE 3	5	4	0	.	Cirrus.
25	63,0	61,8	61,3	17,0	28,8	25,8	15,2	29,5	98	34	45	NNE 0	N 2	E 3	0	0	0	.	Léger brd le matin, léger khamsin.
26	62,0	60,2	60,1	18,8	26,2	25,0	16,5	28,2	94	64	48	N 1	NW 3	N 2	8	8	6	.	Cirro-cumulus, cumulus.
27	61,9	59,7	59,3	16,6	26,8	25,2	15,0	27,5	85	54	45	NNE 1	N 2	N 0	0	8	4	.	Cumulus orageux, cirrus.
28	61,5	60,0	60,5	17,6	26,2	24,8	15,0	28,0	92	52	51	N 0	N 2	N 0	0	0	0	.	Léger brouillard le matin, cirrus.
29	61,8	61,1	60,6	18,3	27,0	24,5	13,5	27,0	.	.	.	.	.	.	.	.	.	.	
30	61,8	59,5	60,8	16,8	28,0	25,2	14,5	28,6	92	35	40	NNE 0	NNE 2	NNE 2	0	0	0	.	
31	61,3	59,2	59,4	17,4	29,0	25,2	13,5	29,5	88	29	45	E 0	E 0	E 0	0	0	0	.	Éclairs au N. vers 20 h.
Moy.	61,06	59,57	59,36	18,95	28,85	26,44	16,31	29,76	89,2	41,7	47,9	0,5	1,6	1,7	2,3	3,6	2,9	0,1	

Novembre 1893.

ISMAILIA (Égypte).

Longitude 29°56′ E. — Latitude 30°36′ N.

Observateur : M. A. CHIESA. Altitude : 8m,8.

Dates.	Pression (700+). 7h30	14h	17h	Température. 7h30	14h	17h	Min.	Max.	Humidité relative. 7h30	14h	17h	Vent. Direction et force. 7h30	14h	17h	Nébulosité. 7h30	14h	17h	Pluie.	Remarques.
1	60,6	59,5	59,6	14,0	28,1	23,8	14,0	28,5	.	.	.	.	.	.	.	.	.	.	
2	60,9	59,8	59,5	18,2	25,2	22,8	14,5	28,0	92	21	58	NNE 0	N 0	N 2	6	0	10	.	Cirro-cumulus, cumulus.
3	60,8	59,3	59,5	16,2	26,8	23,0	13,0	27,2	89	50	65	NNE 0	N 0	N 2	0	6	8	.	Cumulus, cirro-cumulus.
4	62,5	61,0	61,5	16,4	26,6	23,8	14,4	28,0	96	47	61	N 0	E 1	E 2	0	8	6	.	Cumulus.
5	63,7	62,5	62,5	15,0	27,9	26,5	15,0	29,0	.	.	.	.	.	.	.	.	.	1,6	Cumulus orageux.
6	64,2	61,7	62,0	20,2	28,2	24,2	16,0	29,5	78	44	56	E 2	ESE 1	E 1	10	1	4	.	Nimbo-cumulus, cumulus.
7	63,6	61,9	61,4	19,2	27,2	24,4	17,8	28,0	98	56	62	NNE 1	N 1	NW 2	10	8	6	.	Brouillard le matin, cirrus.
8	62,7	61,8	62,1	19,8	25,4	24,0	17,0	27,2	87	56	59	N 0	NNE 2	N 2	5	6	4	.	Stratus, cirrus, cirro-cumulus.
9	64,0	62,6	62,5	16,2	26,2	23,8	14,5	27,0	98	46	53	N 0	NNE 2	NNE 2	10	0	0	.	Brouillard léger, cirrus.
10	64,7	62,8	63,2	18,6	27,2	23,8	14,8	28,0	90	49	61	NE 0	NE 1	NE 2	0	0	4	.	Cirrus, stratus.
11	64,7	63,2	62,8	15,0	27,4	23,8	14,8	28,2	100	42	64	E 0	NE 2	NE 2	10	4	4	.	Brouillard très épais le m., cirrus.
12	63,6	62,0	61,9	14,6	27,5	24,2	13,0	27,5	.	.	.	.	.	.	.	.	.	.	Brouillard le matin. [cirro-stratus.
13	62,2	61,0	61,3	15,8	26,8	23,2	13,4	27,6	85	46	64	NNE 0	WNW 1	N 2	0	1	2	.	Cirrus, cirro-cumulus.
14	63,5	62,0	62,6	15,8	23,2	20,6	13,8	24,2	87	44	58	WNW 1	WNW 2	N 2	8	4	4	.	Cirrus, cirro-cumulus, cumulus.
15	64,1	62,1	62,1	13,4	24,8	21,4	11,0	25,5	93	50	65	NNE 1	ENE 1	NNE 2	1	5	4	.	Cumulus, cirro-cumulus.
16	62,6	60,9	61,4	15,2	26,0	21,8	13,4	26,0	96	54	67	NNE 1	NNE 1	NNE 2	5	3	1	.	Cirrus, cirro-cumulus, cumulus.
17	63,0	61,1	60,9	15,4	25,4	21,8	11,5	26,5	96	46	62	NNE 1	NNE 2	NNE 1	0	1	1	.	Cirro-cumulus, cumulus.
18	61,9	60,4	60,4	13,4	26,0	22,2	12,2	26,2	98	38	52	E 1	E 1	N 1	2	5	1	.	Cirro-cumulus, cirrus.
19	61,3	60,2	60,4	13,0	26,0	21,9	13,0	26,0	.	.	.	.	.	.	.	.	.	.	
20	63,0	62,5	63,0	14,0	28,0	21,0	10,5	28,2	84	27	58	E 1	E 1	E 1	0	0	0	.	
21	65,6	64,4	64,8	11,6	28,4	23,8	11,2	29,0	83	23	43	E 0	NNE 2	NNE 2	0	2	2	.	Cirrus, cirro-cumulus
22	66,0	64,4	64,3	14,2	27,8	24,2	12,0	28,0	93	34	53	NNE 1	ENE 1	NNE 2	9	5	5	.	Cirro-cumulus.
23	65,9	64,2	64,5	12,4	29,4	24,2	10,8	29,5	87	20	35	NNE 1	ENE 1	NNE 1	0	1	1	.	Cirrus, cirro-cumulus.
24	66,4	64,7	64,5	15,4	28,8	23,8	13,6	29,0	89	34	60	ENE 1	ENE 2	NNE 2	0	0	0	.	
25	65,3	64,1	63,8	12,6	29,0	24,8	11,5	29,4	83	27	62	E 1	ENE 1	E 1	1	4	2	.	Cirro-cumulus.
26	64,6	63,0	62,9	11,2	29,8	23,5	9,8	29,8	.	.	.	.	.	.	.	.	.	.	
27	63,7	62,2	62,3	17,4	27,6	23,4	14,0	28,4	61	46	52	E 1	SSE 1	SSE 1	10	7	10	.	Cumulus, cirro-cumulus.
28	63,9	62,1	62,7	16,0	25,8	23,2	14,8	28,0	87	47	52	SSE 1	SSE 2	NNE 1	4	9	10	.	Cirrus, cirro-cumulus, nimbo-cum.
29	63,4	62,5	62,9	14,6	23,0	20,2	11,6	23,2	84	73	76	NNE 1	NNW 2	N 2	10	9	6	.	Cirrus, nimbus, cirro-cumulus.
30	63,7	63,1	63,5	13,2	24,0	20,2	11,5	25,0	93	40	53	NNW 2	NNE 1	NNE 2	4	1	1	.	Cumulus.
Moy.	63,54	62,10	62,23	15,27	26,78	23,11	13,28	27,52	89,1	42,4	58,0	0,7	1,3	1,7	4,2	3,6	3,8	1,6	

Décembre 1893.

ISMAILIA (Égypte).

Longitude 29°56′ E. — Latitude 30°36′ N.

Observateur : M. A. CHIESA. Altitude : 8m,8.

Dates.	Pression (700+). 7h	14h	17h	Température. 7h	14h	17h	Min.	Max.	Humidité relative. 7h	14h	17h	Vent. Direction et force. 7h	14h	17h	Nébulosité. 7h	14h	17h	Pluie.	Remarques.
1	65,1	63,1	63,5	11,0	24,0	20,2	9,0	25,0	97	45	46	NNE 1	E 2	E 2	0	1	1	.	Cumulus.
2	63,6	62,0	62,0	12,4	25,6	20,2	8,8	27,0	59	.	.	E 1	.	.	0	.	.	.	Cirro-stratus.
3	62,7	61,1	61,4	12,6	25,7	21,1	12,6	27,0	.	.	.	.	.	.	.	.	.	.	
4	63,0	61,3	61,5	13,0	22,2	19,4	11,2	24,5	75	48	63	SSW 1	W 2	WNW 1	8	8	2	.	Cirro-cumulus.
5	62,8	60,9	60,9	10,8	23,2	19,8	9,2	23,6	95	55	64	WNW 1	N 1	ENE 1	2	8	6	.	Cumulus, cirro-cumulus.
6	61,7	60,6	60,5	10,2	24,8	20,8	9,0	25,0	97	50	67	ENE 1	E 2	NNE 2	4	9	6	.	Cirrus, cirro-cumulus.
7	60,5	58,6	58,4	12,2	26,6	20,8	10,8	27,2	87	34	57	NNE 1	ENE 1	NNE 2	8	1	6	.	Cirrus, cirro-cumulus, cumulus.
8	60,1	59,7	59,9	12,0	20,8	17,4	10,0	21,2	95	61	86	NNE 1	W 1	W 1	10	10	5	.	Brd, cirro-cumulus, nimbo-cum.
9	60,9	59,3	59,5	15,0	23,2	18,2	12,0	23,5	100	52	72	W 1	WNW 1	WNW 1	10	7	8	.	Brd jusqu'à 7 h., cum., cirro-cum.
10	60,9	60,4	60,6	13,7	22,8	19,7	12,6	24,2	.	.	.	.	.	.	.	10	10	0,0	Nimbo-cumulus.
11	60,3	60,0	60,3	15,0	14,6	14,0	13,4	17,2	75	84	91	NNW 1	W 3	WSW 2	10	10	10	1,3	Nimbo-cumulus, cumulus, nimbus.
12	61,3	60,1	60,8	12,0	21,4	17,2	9,8	22,0	90	53	72	WSW 1	W 3	WNW 2	4	3	4	,	Cirro-cumulus, cumulus.
13	62,9	62,4	63,2	11,8	21,4	17,6	10,2	23,0	93	45	67	WSW 2	WNW 2	WNW 2	2	5	8	0,3	Cumulus.
14	64,4	62,9	62,9	12,0	21,4	17,8	9,4	21,5	86	42	53	W 1	W 2	WNW 1	10	10	2	.	Nimbus, cumulus, cirro-cumulus.
15	63,8	62,0	62,4	11,0	19,4	16,4	9,0	20,5	97	57	67	W 1	WNW 1	WNW 1	1	9	7	.	Cumulus, cirro-cumulus.
16	61,9	59,9	60,0	10,8	21,0	16,8	9,8	22,8	93	49	75	WNW 1	NNW 3	WNW 2	7	8	8	1,4	Cirro-cumulus, cumulus.
17	58,9	57,4	57,1	11,5	16,4	16,4	10,4	21,0	.	.	.	.	.	.	.	.	.	.	Fort vent d'W l'après-midi.
18	53,0	51,8	52,2	10,2	12,0	12,0	9,0	14,0	84	93	90	WSW 3	WSW 4	WSW 3	1	10	8	4,4	Cirro-cumulus, nimbus.
19	57,5	58,5	59,6	9,8	18,0	14,2	9,0	18,2	97	71	91	WSW 3	WNW 3	NNW 1	10	3	2	15,8	Nimbo-cumulus, cum., cirro-cum.
20	63,4	62,3	62,8	9,6	19,0	16,0	9,0	19,6	97	54	71	W 1	WSW 2	N 1	1	2	8	.	Cumulus.
21	64,3	62,3	62,8	9,2	18,8	15,0	7,8	19,5	97	54	60	E 1	E 1	NNE 1	1	7	8	.	Cirrus, strato-cumulus.
22	62,3	61,0	61,4	8,8	18,4	13,8	7,6	19,0	94	47	73	ENE 1	ENE 1	ENE 1	9	2	1	.	Cirrus, cumulus.
23	62,0	60,4	59,9	9,8	19,2	14,8	7,6	20,0	95	38	60	ENE 1	ENE 1	ENE 1	4	1	0	.	Cirro-cumulus, cirrus
24	58,5	56,1	56,9	11,2	22,4	14,0	6,8	22,8	.	.	.	.	W 3	W 2	.	10	10	5,7	Nimbus.
25	56,9	56,0	56,1	8,2	17,0	12,9	7,0	17,0	89	.	.	WSW 1	.	.	5	.	.	.	Cirro-cumulus.
26	56,1	56,5	57,0	10,8	17,0	14,0	10,6	17,5	90	64	69	WSW 3	WSW 3	WSW 2	2	3	8	3,2	Nimbo-cum., cum., cirro-cumulus.
27	60,0	60,2	61,0	10,0	17,2	14,2	9,5	17,6	92	59	74	WSW 2	WSW 3	WSW 2	1	6	8	.	Cumulus.
28	63,4	62,4	62,3	9,0	17,8	14,6	7,2	18,2	89	39	46	WSW 1	WSW 2	WSW 1	1	0	0	.	Cumulus.
29	62,8	61,5	62,0	9,2	19,8	15,4	8,2	20,4	84	34	45	WSW 2	WSW 2	WSW 1	0	0	1	.	Cumulus.
30	65,3	64,5	64,9	6,6	18,8	15,4	6,0	19,4	85	39	44	SSW 1	WSW 2	WSW 2	0	0	0	.	
31	65,0	63,2	63,1	5,7	15,8	13,5	4,8	17,6	.	.	.	.	.	.	.	.	.	.	Cirro-cumulus.
Moy.	61,46	60,27	60,55	10,81	20,18	16,57	9,27	21,19	89,7	52,8	66,8	1,3	2,0	1,5	4,3	5,5	5,3	32,1	

Janvier 1893.

LAS PALMAS (Iles Canaries).

Longitude 17° 46′ W. — Latitude 28° 7′ N.

Observateur : M. Ferdinand INGLOTT.

Altitude : 7m.

DATES.	PRESSION (700 +).		TEMPÉRATURE.				HUMIDITÉ relative.		VENT. Direction et force.		NÉBULOSITÉ.		PLUIE.	REMARQUES.
	13h 1	18h 1	13h 1	18h 1	Min.	Max.	13h 1	18h 1	13h 1	18h 1	13h 1	18h 1		
1	61,6	62,1	22,8	18,8	12,8	24,4	60	65	W	S	2	4	.	Cirrus, nimbus.
2	61,4	60,6	22,0	20,0	12,0	24,4	53	66	S	S	5	4	.	Cumulus.
3	60,8	61,3	21,0	18,0	11,4	22,4	67	73	S	SE	3	4	.	Nimbus, cumulus.
4	60,4	61,1	20,6	19,0	12,7	21,2	75	82	SE	S	8	10	.	Nimbus.
5	60,8	60,9	20,2	19,0	17,4	21,4	79	73	S	SE	10	10	29,3	Nimbus.
6	57,5	53,2	19,8	19,0	16,0	20,0	86	82	SE	S	10	10	45,6	Nimbus.
7	50,1	50,5	20,2	18,8	16,0	20,2	74	82	SW	S	10	7	3,1	Nimbus, cumulus.
8	54,1	63,3	21,6	19,0	16,2	22,6	71	82	S	SE	10	7	1,9	Nimbus.
9	60,0	61,5	20,8	18,0	12,4	24,0	61	82	E	SE	3	6	.	Cumulus, cirrus.
10	63,0	62,6	21,8	18,2	13,2	24,0	75	86	S	SE	5	3	2,5	Cumulus, nimbus.
11	60,8	60,8	18,6	17,6	14,8	19,6	82	81	W	NW	7	8	.	Cumulus, nimbus.
12	61,8	62,1	19,0	17,4	15,0	20,2	65	96	NW	NW	6	7	.	Cumulus.
13	63,4	63,4	19,0	16,2	17,0	23,0	78	95	SW	SW	7	3	6,4	Nimbus.
14	62,6	62,8	21,0	17,8	11,4	20,4	75	77	W	S	3	4	.	Cumulus, stratus.
15	61,6	61,1	21,0	16,2	13,2	23,6	75	85	SE	SE	4	2	2,0	Cumulus, nimbus.
16	59,8	60,5	19,6	18,6	16,2	20,8	91	78	SE	E	8	9	0,5	Nimbus, brouillard.
17	64,6	66,3	19,6	16,0	16,4	21,4	82	80	E	E	9	10	0,1	Nimbus.
18	65,9	65,9	19,4	17,2	14,4	21,0	73	77	SE	E	6	6	.	Cumulus, nimbus.
19	64,4	65,1	18,8	17,2	14,8	21,6	82	81	NE	E	10	9	.	Cumulus, nimbus.
20	66,2	66,8	20,6	17,6	13,0	24,0	75	73	E	E	8	1	.	Cumulus, nimbus.
21	67,7	67,9	20,0	18,2	13,2	22,0	82	78	E	E	3	4	.	Cumulus, nimbus.
22	69,6	69,9	21,4	16,6	13,2	21,4	67	62	S	S	2	3	.	Cumulus.
23	67,7	69,9	20,2	16,6	15,0	22,0	79	81	S	SE	8	6	.	Cumulus, cirrus, nimbus.
24	69,8	70,0	18,4	17,0	14,8	20,0	73	72	E	E	9	7	.	Nimbus, cumulus.
25	68,7	68,6	19,8	17,0	13,4	20,4	61	81	E	E	2	6	.	Cumulus.
26	62,8	60,7	19,0	17,0	13,6	22,4	82	72	NW	NW	10	9	12,3	Nimbus.
27	65,3	65,6	17,4	15,4	10,2	18,6	73	66	NW	NW	10	10	2,5	Nimbus.
28	66,8	66,6	19,4	16,6	12,4	20,6	69	80	NW	NW	6	3	.	Cumulus, cirrus.
29	68,5	68,0	19,6	17,0	12,0	22,0	57	63	SE	SE	4	9	.	Cumulus.
30	69,5	68,7	20,4	16,8	11,6	22,6	62	72	SE	SE	1	1	.	Cumulus, nimbus.
31	69,5	69,8	21,4	17,8	9,0	22,8	67	73	SE	S	2	4	.	Cirrus, stratus.
Moy.	63,44	63,86	20,14	17,60	13,70	21,77	72,6	77,3	.	.	6,2	6,0	106,2	

Février 1893.

LAS PALMAS (Iles Canaries).

Longitude 17° 46′ W. — Latitude 28° 7′ N.

Observateur : M. Ferdinand INGLOTT.

Altitude : 7m.

DATES.	PRESSION (700 +).		TEMPÉRATURE.				HUMIDITÉ relative.		VENT. Direction et force.		NÉBULOSITÉ.		PLUIE.	REMARQUES.
	13h 1	18h 1	13h 1	18h 1	Min.	Max.	13h 1	18h 1	13h 1	18h 1	13h 1	18h 1		
1	71,3	71,4	21,8	18,6	11,6	23,0	53	56	SE	SE	0	1	.	Stratus.
2	70,5	70,0	20,0	14,4	11,6	24,4	66	61	SE	SE	3	2	.	Cumulus, stratus.
3	69,6	69,5	22,0	18,0	11,0	23,8	60	73	SE	SE	7	4	.	Stratus, cirrus.
4	68,4	67,6	20,4	17,4	12,0	22,8	66	72	SE	SE	2	1	.	Cumulus, stratus.
5	69,1	68,9	21,0	18,0	11,4	21,4	87	82	E	E	5	5	.	Cumulus, nimbus.
6	68,7	69,5	17,4	16,0	15,0	20,0	63	66	NE	NE	10	10	.	Nimbus.
7	69,4	69,5	22,0	18,0	12,4	23,0	67	82	NW	E	6	6	.	Cumulus, nimbus.
8	70,8	71,5	20,6	17,0	13,4	21,8	67	81	SE	SE	3	5	.	Cumulus.
9	70,3	70,8	23,0	18,6	11,0	23,8	76	73	SE	SE	3	5	.	Cumulus.
10	70,1	70,0	19,6	18,0	13,6	22,8	61	69	SE	SE	2	4	.	Cumulus, stratus.
11	68,9	68,8	21,4	18,8	11,2	23,8	63	65	SE	S	2	3	.	Cirrus.
12	.	.	.	.	11,8	24,6	.	.	.	.	.	.	.	
13	.	.	.	.	11,4	22,4	.	.	.	.	.	.	.	
14	.	.	.	.	13,4	22,6	.	.	.	.	.	.	.	
15	.	.	.	.	10,4	20,0	.	.	.	.	.	.	.	
16	.	.	.	.	14,2	21,8	.	.	.	.	.	.	.	
17	.	.	.	.	14,8	23,0	.	.	.	.	.	.	.	
18	.	.	.	.	11,2	20,4	.	.	.	.	.	.	.	
19	.	.	.	.	13,8	21,2	.	.	.	.	.	.	.	
20	70,6	69,9	19,4	17,2	14,0	21,6	82	90	NE	N	8	10	4,4	Cumulus, nimbus.
21	70,7	71,0	18,4	16,0	14,2	19,4	82	71	NW	NW	7	9	.	Cumulus, nimbus.
22	69,0	67,7	16,4	16,4	13,8	19,2	81	90	N	N	9	8	.	Nimbus.
23	65,2	64,9	18,8	17,8	13,4	21,6	69	64	E	NE	8	10	.	Cumulus.
24	63,9	63,1	18,2	17,8	13,0	21,6	86	82	NW	NW	9	7	.	Cumulus, stratus.
25	63,9	64,1	18,6	17,2	14,0	20,4	82	81	NW	NW	6	8	.	Cumulus, nimbus.
26	64,9	65,7	18,6	17,0	12,2	20,6	82	81	NW	NW	4	2	.	Nimbus.
27	66,7	67,4	19,8	17,0	13,0	22,0	58	63	N	N	3	6	.	Cirrus, cumulus, stratus.
28	67,5	69,1	19,6	17,4	12,6	22,6	61	73	NE	NE	3	5	.	Cumulus, stratus, nimbus.
Moy.	.	.	.	.	12,69	21,99	.	.	.	.	.	.	.	

Mars 1893.

LAS PALMAS (Iles Canaries).

Longitude 17°46′ W. — Latitude 28°7′ N.

Observateur : M. Ferdinand INGLOTT. Altitude : 7m.

Dates.	Pression (700 +).		Température.				Humidité relative.		Vent. Direction et force.		Nébulosité.		Pluie.	Remarques.
	13h 1	18h 1	13h 1	18h 1	Min.	Max.	13h 1	18h 1	13h 1	18h 1	13h 1	18h 1		
1	68,0	65,9	20,2	19,2	14,2	26,6	74	82	NE	NE	2	0	.	Nimbus.
2	66,9	66,7	26,4	21,4	14,2	28,6	67	83	SE	SE	0	0	.	
3	66,9	63,9	27,0	23,0	13,2	28,6	74	76	SE	SE	0	0	.	
4	66,9	67,3	22,6	18,4	14,0	23,8	64	91	NE	NE	3	1	.	Cirrus, stratus.
5	66,6	67,1	20,2	18,0	13,2	21,6	79	82	NE	NE	2	2	.	Cirrus, stratus.
6	68,2	66,6	18,0	16,4	14,8	19,8	82	85	NE	NE	5	5	.	Cumulus, nimbus.
7	66,0	65,9	19,8	17,4	14,4	20,8	74	81	NE	NW	4	5	.	Stratus, nimbus.
8	62,8	62,3	18,6	18,0	12,0	23,2	82	86	N	SE	9	4	.	Stratus, cirrus.
9	62,1	61,0	18,4	16,6	12,2	20,0	73	77	NE	NW	8	9	1,0	Cumulus, nimbus, stratus.
10	61,1	60,9	19,8	17,2	10,6	24,6	69	77	E	NE	9	4	.	Nimbus, stratus.
11	60,5	61,2	22,2	19,2	10,6	24,4	60	65	E	W	2	2	.	Cirrus, stratus.
12	61,9	61,6	19,8	18,0	13,0	24,6	78	73	NW	NW	6	5	1,9	Nimbus, stratus.
13	64,2	64,0	20,4	18,2	13,4	22,0	82	86	N	N	8	8	1,4	Cumulus, stratus.
14	63,4	62,6	20,0	18,2	12,2	23,0	83	86	E	E	8	2	.	Cumulus, stratus.
15	58,5	58,0	21,0	21,0	11,4	24,2	62	62	SW	SW	2	2	1,6	Cirrus, nimbus, stratus.
16	55,0	55,6	22,2	20,4	15,4	24,8	75	74	W	NW	7	3	.	Cumulus, nimbus.
17	61,1	60,8	22,6	20,2	14,0	25,0	50	87	W	SE	8	5	.	Stratus, nimbus.
18	62,9	61,7	20,2	20,2	13,4	24,8	87	74	NE	SE	3	7	1,4	Stratus, nimbus.
19	61,5	61,2	21,6	18,0	14,8	21,6	79	78	NE	NE	6	5	1,3	Cumulus, nimbus.
20	61,0	60,1	22,0	17,8	11,6	24,0	61	86	E	SE	4	3	4,3	Stratus.
21	62,6	63,1	20,0	18,8	12,0	21,4	61	73	NW	W	2	4	2,4	Cirrus, nimbus.
22	65,7	66,9	20,6	18,4	14,4	21,6	67	73	N	NW	5	7	.	Cumulus, nimbus.
23	67,2	66,4	20,8	18,6	14,2	21,6	75	73	N	N	5	5	.	Cumulus, nimbus, cirrus.
24	62,6	60,9	23,8	20,0	14,2	25,0	65	74	E	NE	5	6	.	Cumulus, nimbus.
25	61,3	59,6	23,0	20,0	14,8	24,0	68	74	SE	SE	5	4	.	Cumulus, cirrus.
26	58,3	56,6	22,8	19,0	11,2	24,8	57	69	NW	NW	2	6	0,5	Cirrus, nimbus.
27	51,7	52,3	22,8	20,0	15,4	25,0	33	58	SW	NW	3	6	.	Cumulus, nimbus, stratus.
28	57,3	58,9	23,8	18,8	15,4	25,8	69	73	SE	NW	8	5	.	Cumulus, nimbus.
29	61,3	61,3	24,0	19,8	15,0	26,0	76	66	NW	NW	6	6	.	Cumulus.
30	63,1	62,5	21,8	19,0	14,0	22,2	59	73	NW	NW	6	5	1,9	Cumulus, nimbus.
31	63,0	63,3	20,8	19,0	13,6	21,4	59	65	NW	NW	5	6	.	Cumulus, nimbus.
Moy.	62,57	62,14	21,52	18,97	13,45	23,70	69,2	76,2	.	.	4,8	4,3	17,7	

Avril 1893.

LAS PALMAS (Iles Canaries).

Longitude 17°46′ W. — Latitude 28°7′ N.

Observateur : M. Ferdinand INGLOTT. Altitude : 7m.

Dates.	Pression (700 +).		Température.				Humidité relative.		Vent. Direction et force.		Nébulosité.		Pluie.	Remarques.
	13h 1	18h 1	13h 1	18h 1	Min.	Max.	13h 1	18h 1	13h 1	18h 1	13h 1	18h 1		
1	64,2	63,6	21,0	18,0	15,0	21,6	75	73	NW	NW	6	10	5,6	Nimbus.
2	63,2	63,9	19,0	17,0	10,6	20,0	73	72	NW	NW	3	6	.	Cumulus, nimbus, cirrus.
3	65,5	65,7	20,8	18,0	14,0	21,6	63	69	NW	NW	5	6	.	Cumulus, nimbus.
4	66,0	66,9	20,0	17,0	13,0	21,0	74	72	NW	NW	5	7	.	Cumulus, nimbus, cirrus.
5	69,0	68,1	19,4	17,4	14,2	20,0	74	73	N	N	4	3	.	Cumulus, nimbus.
6	66,0	64,9	19,4	18,2	13,8	21,4	82	86	N	NW	9	5	2,5	Nimbus.
7	64,1	60,9	16,8	16,8	11,2	24,6	81	77	NE	SE	10	9	.	Brouillard, nimbus.
8	61,1	60,2	20,0	19,6	9,8	24,0	67	74	E	S	2	4	.	Cumulus, nimbus.
9	60,8	61,5	22,4	19,4	12,4	24,4	72	78	SE	SW	2	5	4,5	Cirrus, nimbus.
10	62,0	63,1	17,8	18,2	13,4	21,2	90	82	S	S	9	5	.	Brouillard, nimbus.
11	63,7	64,1	20,4	18,8	14,0	21,6	70	82	NE	NW	2	4	.	Cumulus, nimbus.
12	65,5	65,6	20,4	18,8	13,0	22,6	66	69	E	N	1	0	.	Stratus.
13	66,9	65,5	19,8	18,4	12,0	22,2	69	78	E	N	0	0	.	
14	65,8	66,1	20,8	19,2	15,0	22,0	75	82	NW	NW	9	8	.	Cumulus, nimbus.
15	65,4	66,0	20,6	19,0	14,8	21,2	70	91	NE	NE	6	6	.	Cumulus, nimbus.
16	65,3	64,8	20,8	18,8	13,6	21,6	70	82	E	E	2	2	.	Cumulus.
17	63,7	62,6	22,4	19,4	14,0	25,2	83	82	E	NW	4	9	.	Cirrus, brouillard.
18	64,1	62,6	21,4	19,4	15,4	22,6	75	82	N	NW	4	1	.	Cumulus, cirrus.
19	63,3	62,4	21,2	18,8	15,6	22,8	63	82	NW	NW	6	3	.	Cumulus, nimbus.
20	63,8	63,7	19,8	18,0	15,0	21,0	54	64	NW	NW	10	10	.	Brouillard, nimbus.
21	66,2	65,8	19,4	18,6	15,0	21,6	61	64	N	NW	10	10	0,9	Nimbus, stratus.
22	66,3	65,4	21,6	18,2	13,6	22,0	71	73	NW	NW	6	3	.	Cumulus, cirrus
23	65,6	61,5	19,6	19,4	15,0	23,6	66	65	NW	NE	4	8	2,0	Stratus, nimbus.
24	64,5	64,1	18,4	17,0	13,4	23,0	73	72	N	NE	10	10	.	Brouillard.
25	63,4	62,3	20,6	18,2	12,8	23,8	75	73	NE	NE	10	4	.	Nimbus, cumulus.
26	62,9	63,0	20,4	18,2	12,0	25,6	66	73	N	NW	4	3	.	Cumulus, nimbus.
27	65,2	64,6	21,2	19,0	15,0	22,0	87	82	NW	NW	2	4	.	Cumulus.
28	65,9	65,3	20,4	18,6	15,0	22,2	82	73	NW	NW	7	7	.	Cumulus.
29	65,2	66,3	20,8	19,0	14,2	21,4	75	69	N	N	4	3	.	Cumulus, nimbus.
30	66,5	66,8	20,8	19,6	15,0	21,6	67	69	NE	NE	5	8	.	Cumulus, nimbus.
Moy.	64,70	64,24	20,25	18,47	13,69	22,31	72,3	75,4	.	.	5,4	5,4	15,5	

Mai 1893.

LAS PALMAS (Iles Canaries).

Longitude 17°46′ W. — Latitude 28°7′ N.

Observateur : M. Ferdinand INGLOTT. Altitude : 7m.

Dates.	Pression (700 +). 13h 1	Pression (700 +). 18h 1	Température. 13h 1	Température. 18h 1	Température. Min.	Température. Max.	Humidité relative. 13h 1	Humidité relative. 18h 1	Vent. Direction et force. 13h 1	Vent. Direction et force. 18h 1	Nébulosité. 13h 1	Nébulosité. 18h 1	Pluie.	Remarques.
1	66,4	66,2	20,6	18,2	15,2	21,6	62	73	N	NW	2	5	.	Cirrus, nimbus.
2	65,4	64,6	19,4	18,4	15,0	21,2	69	69	NE	N	5	6	.	Cumulus, nimbus.
3	65,0	65,3	20,4	19,2	15,0	23,0	70	78	NE	N	0	6	.	Cumulus, nimbus.
4	64,6	64,4	20,4	19,0	15,8	23,0	70	73	NE	N	2	9	.	Cirrus, nimbus.
5	64,4	64,4	20,4	19,8	15,0	22,2	70	74	E	N	0	0	.	
6	64,4	64,2	20,0	17,6	14,6	22,0	74	77	NE	N	2	4	.	Stratus, cumulus, cirrus.
7	65,1	66,0	20,8	18,4	15,4	22,4	79	73	N	N	4	3	.	Cumulus, nimbus.
8	64,8	64,3	20,0	18,6	13,0	22,4	66	69	N	N	5	8	.	Cumulus, nimbus.
9	64,1	64,0	19,4	18,6	14,0	22,0	69	73	N	NW	9	7	.	Cumulus, stratus, nimbus.
10	63,7	63,8	20,0	18,0	15,0	22,6	82	86	NE	N	10	9	.	Brouillard.
11	62,2	61,8	22,8	18,6	12,0	23,2	76	78	S	NW	4	8	.	Cumulus, cirrus, nimbus.
12	62,6	60,6	22,2	21,0	12,0	23,8	75	87	E	E	3	3	.	Cumulus, nimbus.
13	60,9	61,0	22,8	21,6	14,4	24,8	72	75	E	S	5	5	.	Cirrus, nimbus.
14	65,7	66,2	23,0	21,0	13,0	24,6	72	79	NE	NE	9	10	.	Nimbus, cumulus.
15	66,5	65,6	22,4	21,8	14,0	25,6	68	75	SE	SE	0	2	.	Cirrus.
16	64,4	64,8	23,0	20,6	15,4	25,8	76	87	E	NW	2	8	.	Cumulus, nimbus, stratus.
17	65,3	65,3	22,4	20,2	15,4	24,0	66	87	NW	NW	8	6	.	Cumulus.
18	66,2	66,6	21,2	19,6	14,8	23,0	75	86	NE	E	2	3	.	Stratus, nimbus.
19	66,2	66,6	21,2	20,2	14,6	24,0	75	87	E	SE	2	3	.	Cirrus, stratus.
20	66,5	66,6	21,8	20,8	14,8	23,2	79	91	E	N	3	8	.	Stratus, nimbus.
21	66,5	66,6	22,8	20,4	16,4	25,0	83	91	N	N	5	8	.	Cumulus, nimbus.
22	67,9	66,5	21,2	19,8	17,0	22,4	83	86	NE	N	9	9	.	Cumulus, nimbus.
23	65,5	65,9	21,2	19,8	16,0	22,6	65	91	NE	N	9	10	.	Brouillard.
24	65,8	64,7	21,0	20,0	16,0	22,4	87	86	NW	N	10	10	.	Cumulus, nimbus, brouillard.
25	65,6	66,0	20,6	19,0	16,0	22,6	91	82	E	NE	8	3	.	Cumulus.
26	66,1	65,7	20,6	20,4	16,0	23,2	91	82	NE	NE	2	3	.	Stratus, cumulus.
27	64,1	63,4	23,0	19,6	16,4	23,8	79	86	E	NE	3	5	.	Stratus, nimbus.
28	64,4	64,8	22,8	19,6	16,2	23,2	76	86	E	E	6	3	.	Cumulus, stratus.
29	64,6	64,7	21,2	20,2	16,4	23,2	91	91	E	NE	9	10	.	Cumulus, stratus, brouillard.
30	66,5	66,5	21,6	22,6	16,8	23,6	87	72	E	N	5	8	.	Cumulus, nimbus.
31	67,7	66,3	22,2	21,2	16,8	23,6	79	91	E	NW	2	4	.	Cumulus, cirrus.
Moy.	65,13	64,95	21,37	19,80	15,11	23,23	76,0	81,3	.	.	4,7	6,0	0,0	

Juin 1893.

LAS PALMAS (Iles Canaries).

Longitude 17°46′ W. — Latitude 28°7′ N.

Observateur : M. Ferdinand INGLOTT. Altitude : 7m.

Dates.	Pression (700 +). 13h 1	Pression (700 +). 18h 1	Température. 13h 1	Température. 18h 1	Température. Min.	Température. Max.	Humidité relative. 13h 1	Humidité relative. 18h 1	Vent. Direction et force. 13h 1	Vent. Direction et force. 18h 1	Nébulosité. 13h 1	Nébulosité. 18h 1	Pluie.	Remarques.
1	66,8	66,2	23,4	20,6	16,2	24,0	79	91	N	N	5	7	.	Cumulus, nimbus.
2	66,4	66,0	20,8	20,4	16,4	23,4	87	91	NE	E	4	6	.	Nimbus.
3	66,4	66,1	21,4	20,8	16,4	23,6	87	87	NE	NE	3	6	.	Cumulus, nimbus.
4	67,4	67,0	22,0	19,8	15,4	22,6	87	74	NE	NE	4	7	.	Cumulus.
5	67,3	67,1	23,0	20,8	16,8	23,6	76	75	W	NW	9	10	.	Cumulus, nimbus, brouillard.
6	66,7	65,8	22,6	21,2	16,6	23,8	83	91	N	N	9	9	.	Cumulus, nimbus.
7	62,8	62,5	23,6	21,4	17,0	24,0	92	89	NW	NW	8	9	.	Cumulus, nimbus.
8	60,4	60,0	23,0	21,2	16,4	24,8	83	91	NE	N	5	9	.	Cumulus, brouillard.
9	61,2	61,4	24,0	22,4	16,8	25,6	69	76	NW	NW	0	2	.	Cirrus.
10	64,4	64,3	22,4	22,2	17,8	24,8	68	71	N	N	0	3	.	Cirrus.
11	65,3	65,5	24,0	20,8	17,4	24,8	76	75	W	N	5	6	.	Cumulus.
12	65,9	65,2	22,4	22,4	16,8	24,0	75	75	NE	NW	8	3	.	Cumulus, cirrus.
13	65,4	66,6	23,2	22,8	17,0	24,2	76	76	N	N	8	3	.	Cumulus, cirrus.
14	64,3	64,7	25,0	22,6	17,4	25,0	70	76	NW	NW	9	5	.	Cumulus.
15	64,4	65,6	23,8	23,0	17,6	24,6	72	61	NW	NW	7	8	.	Cumulus, nimbus.
16	63,9	63,3	24,4	22,6	18,0	24,4	69	75	NW	NW	7	4	.	Cumulus.
17	62,9	62,7	23,6	22,6	17,2	25,0	68	72	N	N	4	4	.	Cumulus, nimbus.
18	64,3	65,6	23,2	22,0	17,0	23,6	68	68	NE	NE	4	5	.	Cumulus, cirrus.
19	67,5	67,4	22,2	23,0	16,6	24,0	75	72	E	E	6	5	.	Cumulus.
20	66,1	64,9	21,4	23,2	18,2	24,0	75	68	E	NE	7	4	.	Cumulus.
21	65,7	65,6	24,2	22,8	18,8	25,4	75	72	NW	NW	1	0	.	Cumulus.
22	65,3	66,4	25,0	22,6	19,2	25,4	77	83	NW	NW	3	5	.	Cirrus, cumulus.
23	66,3	66,3	24,4	22,6	20,2	28,0	69	79	N	NW	6	4	.	Cumulus, nimbus.
24	66,5	65,8	24,8	23,2	19,0	25,6	77	68	N	NE	2	5	.	Cumulus, cirrus.
25	65,4	65,2	25,8	22,6	20,0	26,4	74	79	NE	N	2	6	.	Cumulus, cirrus.
26	66,5	66,3	24,2	22,8	20,4	25,0	76	68	NW	NW	8	10	.	Cumulus, cirrus, nimbus.
27	66,0	65,8	24,4	22,6	19,6	25,0	66	64	NW	NW	3	8	.	Cumulus.
28	65,2	64,5	25,8	24,2	20,0	26,4	64	76	NW	NW	10	10	.	Cumulus, nimbus.
29	64,8	64,3	24,0	22,0	19,4	25,0	65	75	N	N	5	6	.	Cumulus, nimbus.
30	65,4	65,2	25,0	22,6	19,4	25,8	80	79	NE	NE	8	8	.	Cumulus, cirrus.
Moy.	65,23	65,11	23,57	22,13	17,83	24,73	75,3	76,6	.	.	5,3	5,9	0,0	

Juillet 1893.

LAS PALMAS (Iles Canaries).

Longitude 17°46′ W. — Latitude 28°7′ N.

Observateur : M. Ferdinand INGLOTT. Altitude : 7m.

Dates.	Pression (700 +). 13h 1	Pression (700 +). 18h 1	Température. 13h 1	Température. 18h 1	Température. Min.	Température. Max.	Humidité relative. 13h 1	Humidité relative. 18h 1	Vent. Direction et force 13h 1	Vent. Direction et force 18h 1	Nébulosité. 13h 1	Nébulosité. 18h 1	Pluie.	Remarques.
1	65,4	64,7	23,8	22,0	20,0	24,0	84	83	NE	NE	10	10	.	Nimbus.
2	64,2	63,9	25,0	22,4	20,2	26,2	77	83	N	NW	9	10	.	Cumulus, brouillard.
3	63,5	63,7	24,4	23,0	20,4	24,8	76	76	NW	NW	10	8	.	Cumulus, brouillard.
4	63,7	63,0	26,6	23,0	20,4	26,4	64	76	NW	NW	2	6	.	Cumulus, cirrus.
5	62,6	62,1	24,8	22,8	21,0	26,0	77	83	NW	W	10	8	.	Nimbus, brouillard.
6	62,3	62,0	24,0	22,0	20,2	26,6	88	92	N	NE	3	8	.	Cumulus, cirrus, brouillard.
7	63,1	63,3	24,4	23,0	20,2	24,6	77	76	NW	NW	10	10	.	Nimbus, cumulus.
8	65,3	65,7	23,8	23,0	20,4	24,0	76	76	N	N	10	10	.	Nimbus, brouillard.
9	65,3	65,4	23,8	22,6	20,6	24,6	76	79	N	N	10	10	.	Nimbus, brouillard.
10	66,5	65,3	23,6	22,0	20,4	24,0	76	83	N	N	10	10	.	Nimbus, brouillard.
11	64,0	65,0	23,0	22,0	20,4	24,0	72	75	N	N	10	10	.	Nimbus.
12	65,4	65,0	23,2	22,0	20,4	23,4	72	75	N	NE	10	10	.	Nimbus.
13	65,6	65,2	23,0	22,4	20,0	24,0	72	79	N	N	10	10	.	Nimbus.
14	64,7	64,3	24,4	23,0	20,4	24,6	66	68	NW	NW	5	5	.	Cumulus.
15	63,1	62,8	24,8	23,0	20,0	25,4	63	68	NW	NW	8	8	.	Cumulus, nimbus.
16	62,5	63,1	25,0	23,4	19,0	25,4	66	68	N	N	9	7	.	Cumulus.
17	64,1	64,5	24,8	23,6	19,4	25,6	67	72	NW	NW	10	10	.	Cumulus, nimbus.
18	64,7	64,0	25,0	24,0	19,8	25,6	76	69	NW	NW	8	9	.	Cumulus, nimbus
19	63,9	64,3	25,2	23,4	20,2	26,4	74	76	N	N	5	7	.	Cumulus, cirrus.
20	64,5	64,7	24,4	23,0	20,4	24,8	73	68	NW	NW	6	9	.	Cumulus.
21	.	.	.	.	20,2	24,4	.	.	.	.	.	.	.	
22	65,6	65,2	24,0	22,6	19,0	24,4	79	79	NW	NW	9	8	.	Cumulus, nimbus.
23	64,8	64,6	24,2	22,8	19,6	25,4	80	83	NW	NW	8	10	.	Cumulus, nimbus.
24	64,2	62,8	25,0	22,6	20,4	25,8	84	92	NW	NW	5	6	.	Cumulus, nimbus.
25	63,0	62,9	26,0	23,2	20,2	26,6	77	92	NW	NW	2	3	.	Cumulus, cirrus.
26	63,3	63,0	25,0	23,6	20,0	25,2	77	76	NW	NW	10	10	.	Nimbus, brouillard.
27	62,6	61,5	25,2	23,0	20,4	25,6	70	76	NW	NW	9	10	1,9	Cumulus, nimbus, brouillard.
28	61,5	62,4	24,8	22,4	18,6	25,4	70	72	NW	NW	10	10	.	Cumulus, nimbus.
29	64,6	64,4	26,2	24,0	18,0	25,4	64	76	NW	NW	7	3	.	Cirrus, cumulus.
30	65,3	65,2	27,0	24,8	20,0	27,6	78	77	NW	NW	3	5	.	Cirrus, cumulus.
31	65,1	65,0	26,0	23,0	22,0	26,4	74	76	NW	NW	5	6	.	Cumulus, nimbus, cirrus.
Moy.	64,15	63,97	24,68	22,92	20,07	25,25	74,2	77,5	.	.	7,8	8,2	1,9	

Août 1893.

LAS PALMAS (Iles Canaries).

Longitude 17°46′ W. — Latitude 28°7′ N.

Observateur : M. Ferdinand INGLOTT. Altitude : 7m.

Dates.	Pression (700 +). 13h 1	Pression (700 +). 18h 1	Température. 13h 1	Température. 18h 1	Température. Min.	Température. Max.	Humidité relative. 13h 1	Humidité relative. 18h 1	Vent. Direction et force. 13h 1	Vent. Direction et force. 18h 1	Nébulosité. 13h 1	Nébulosité. 18h 1	Pluie.	Remarques.
1	64,8	64,7	25,6	22,8	20,4	26,0	77	79	N	N	8	10	.	Cumulus, nimbus.
2	64,4	63,9	24,0	22,4	20,4	25,4	69	75	NW	NW	10	4	.	Cumulus, nimbus.
3	63,6	64,3	24,4	22,8	19,8	26,4	84	76	NW	NW	1	4	.	Cirrus.
4	65,6	65,6	24,2	23,8	18,6	25,6	76	76	NE	NW	2	2	.	Cirrus.
5	62,7	64,7	25,0	23,0	21,0	26,2	84	83	N	N	4	6	.	Cirrus, cumulus.
6	63,7	63,4	25,2	24,0	21,0	26,0	77	79	NW	NW	6	7	.	Cirrus.
7	63,2	63,2	23,2	22,6	20,0	24,8	83	83	N	NW	3	7	.	Cirrus, cumulus, nimbus.
8	64,3	63,5	23,6	22,2	19,0	25,6	68	79	N	N	6	10	.	Cumulus, cirrus, nimbus.
9	63,9	64,2	24,0	22,0	20,0	24,4	69	75	N	N	8	8	.	Cumulus, cirrus, nimbus.
10	63,6	63,2	24,6	23,0	20,8	25,4	84	79	N	N	2	9	.	Nimbus, brouillard
11	63,5	63,2	24,0	23,2	20,4	25,4	92	92	N	NW	10	10	.	Nimbus, brouillard.
12	62,5	62,5	26,0	24,6	21,0	.	71	77	NW	NW	10	7	.	Nimbus, cumulus, brouillard.
13	.	.	.	.	.	26,8	.	.	.	.	.	.	.	
14	61,7	61,9	26,0	23,6	21,0	26,8	77	76	NW	NW	3	6	.	Cirrus, cumulus, brouillard.
15	62,1	63,1	26,8	23,2	21,6	27,4	74	83	NW	NW	2	5	.	Cirrus, brouillard.
16	62,4	62,3	26,8	24,6	21,0	29,6	74	84	NW	NW	2	3	.	Cirrus, brouillard.
17	62,3	62,6	29,4	25,0	24,0	29,8	69	88	NW	NW	0	2	.	Cirrus.
18	63,2	63,7	25,0	24,0	20,4	26,0	84	84	NE	NE	8	10	.	Cumulus, cirrus.
19	65,1	64,8	24,4	23,0	21,4	25,0	92	76	NE	NE	8	7	.	Cumulus.
20	64,3	63,8	25,0	24,0	21,6	25,2	84	84	NE	NE	3	6	.	Cumulus, cirrus.
21	63,8	64,3	26,4	24,0	21,0	26,6	77	84	NE	NE	4	5	.	Cumulus.
22	64,3	64,0	26,4	24,2	20,6	26,4	77	84	NW	NW	5	4	.	Cumulus.
23	.	.	.	.	.	.	.	.	.	.	.	.	.	
24	.	.	.	.	.	.	.	.	.	.	.	.	.	
25	.	.	.	.	.	.	.	.	.	.	.	.	.	
26	.	.	.	.	.	.	.	.	.	.	.	.	.	
27	.	.	.	.	.	.	.	.	.	.	.	.	.	
28	.	.	.	.	.	.	.	.	.	.	.	.	.	
29	.	.	.	.	.	.	.	.	.	.	.	.	.	
30	.	.	.	.	.	.	.	.	.	.	.	.	.	
31	.	.	.	.	.	.	.	.	.	.	.	.	.	
Moy.	.	.	.	.	.	.	.	.	.	.	.	.	.	

Septembre 1893.

LAS PALMAS (Iles Canaries).

Longitude 17°46′ W. — Latitude 28°7′ N.

Observateur : M. Ferdinand INGLOTT.

Altitude : 7m.

Les observations n'ont pas été faites pendant ce mois.

Octobre 1893.

LAS PALMAS (Iles Canaries).

Longitude 17°46′ W. — Latitude 28°7′ N.

Observateur : M. Ferdinand INGLOTT.

Altitude : 7m.

Dates.	Pression (700 +).		Température.				Humidité relative.		Vent. Direction et force		Nébulosité.		Pluie.	Remarques.
	13h 1	18h 1	13h 1	18h 1	Min.	Max.	13h 1	18h 1	13h 1	18h 1	13h 1	18h 1		
1	.	.	.	.	.	.	.	.	.	.	.	.	.	
2	.	.	.	.	.	.	.	.	.	.	.	.	.	
3	.	.	.	.	.	.	.	.	.	.	.	.	.	
4	.	.	.	.	.	.	.	.	.	.	.	.	.	
5	.	.	.	.	.	.	.	.	.	.	.	.	.	
6	.	.	.	.	.	.	.	.	.	.	.	.	.	
7	.	.	.	.	.	.	.	.	.	.	.	.	.	
8	.	.	.	.	.	.	.	.	.	.	.	.	.	
9	.	.	.	.	.	.	.	.	.	.	.	.	.	
10	65,2	65,0	23,6	21,0	19,2	23,8	65	67	N	N	9	8	.	Cumulus, nimbus.
11	66,4	66,8	22,0	21,0	18,8	24,2	78	67	N	N	3	6	.	Cumulus, nimbus.
12	65,8	65,3	22,6	22,0	18,0	24,4	64	68	NE	NE	8	5	.	Cumulus, nimbus.
13	64,4	64,2	23,2	22,0	17,2	25,0	68	71	NE	NE	6	8	.	Cumulus.
14	62,4	62,5	24,6	22,4	19,2	27,4	73	83	NE	NW	7	2	.	Cumulus, brouillard.
15	62,5	62,8	30,4	25,0	19,4	31,2	34	50	SE	NW	1	3	.	Cumulus.
16	62,9	62,5	25,6	22,8	20,8	28,6	74	92	NE	N	8	3	.	Cirrus.
17	63,1	63,5	28,8	26,0	18,0	34,6	53	51	SE	SE	8	9	.	Cumulus, cirrus.
18	64,3	64,2	30,0	27,0	20,0	37,4	41	35	SE	S	4	4	.	Cumulus.
19	64,1	64,2	32,4	26,4	20,4	37,6	36	70	NW	NW	1	0	.	Cumulus.
20	64,0	63,9	25,6	22,8	20,8	27,0	74	87	NW	NW	1	0	.	Cumulus.
21	64,2	64,2	25,2	22,6	20,2	26,8	70	79	NW	NW	2	5	.	Cirrus.
22	62,3	62,3	25,2	23,2	18,8	27,2	70	76	N	N	2	6	.	Cirrus, cumulus, nimbus.
23	63,2	63,1	25,6	22,2	19,0	32,8	77	79	SE	E	5	1	.	Cumulus.
24	63,3	63,0	23,4	22,2	17,6	28,4	83	79	SE	E	9	6	1,3	Cumulus, nimbus.
25	62,8	62,1	24,2	22,4	17,6	29,6	76	83	NE	E	3	1	.	Nimbus.
26	62,9	63,5	26,8	24,0	17,0	29,4	54	68	SE	SE	4	5	.	Cumulus.
27	62,1	62,6	30,2	23,6	20,2	31,2	51	76	NE	SE	8	6	.	Cumulus, nimbus.
28	62,3	62,6	24,0	22,8	20,0	24,4	79	79	SE	SW	10	9	1,2	Nimbus, cumulus.
29	61,7	60,6	22,8	22,0	18,2	24,6	83	83	E	N	9	10	12,8	Cumulus, nimbus.
30	61,1	60,5	21,0	19,0	18,4	23,4	83	96	NE	NW	10	10	14,6	Nimbus.
31	58,5	58,0	23,4	20,2	16,4	25,0	76	82	SE	SE	8	10	.	Cumulus, nimbus.
Moy.	.	.	.	.	.	.	.	.	.	.	.	.	.	

Novembre 1893.

LAS PALMAS (Iles Canaries).

Longitude 17°46′ W. — Latitude 28°7′ N.

Observateur : M. Ferdinand INGLOTT. Altitude : 7m.

Dates.	Pression (700 +). 13h 1	Pression (700 +). 18h 1	Température. 13h 1	Température. 18h 1	Température. Min.	Température. Max.	Humidité relative. 13h 1	Humidité relative. 18h 1	Vent. Direction et force. 13h 1	Vent. Direction et force. 18h 1	Nébulosité. 13h 1	Nébulosité. 18h 1	Pluie.	Remarques.
1	56,6	55,6	24,6	21,6	16,2	27,4	80	71	E	E	9	5	.	Cumulus, nimbus.
2	57,5	57,2	23,6	23,0	16,8	27,8	76	76	N	NW	5	5	.	Cumulus, nimbus.
3	60,4	60,2	25,0	22,6	17,0	27,4	63	61	NE	E	6	3	.	Cumulus, nimbus.
4	63,4	63,4	25,4	24,4	17,0	27,8	63	66	E	E	3	5	.	Cumulus, nimbus.
5	64,7	64,1	24,4	20,6	16,8	27,0	69	79	SE	E	10	10	.	Cumulus, nimbus, cirrus.
6	61,5	61,8	25,0	22,6	15,6	27,4	63	76	E	SE	8	7	.	Cumulus, nimbus, cirrus.
7	64,5	64,4	24,2	21,6	18,4	24,2	59	67	NW	NW	9	7	.	Cumulus, nimbus.
8	64,5	64,7	23,4	21,0	16,4	24,2	68	75	NW	NW	6	9	.	Cumulus, nimbus, cirrus.
9	62,8	60,7	22,0	21,0	17,8	23,8	79	83	NE	NE	10	10	.	Nimbus.
10	57,7	55,2	22,0	22,0	15,8	23,6	71	71	E	S	10	8	5,0	Cumulus, nimbus.
11	61,7	62,0	22,8	22,0	18,0	26,8	79	83	NW	NW	10	10	.	Cumulus, nimbus.
12	64,8	65,5	26,6	22,0	17,8	27,4	78	83	NE	SE	3	7	.	Cumulus, nimbus.
13	65,6	66,8	25,4	21,8	17,0	26,6	80	87	SE	NW	9	9	.	Cumulus, nimbus.
14	66,3	66,1	25,8	22,2	18,0	28,6	67	75	SE	NW	1	5	.	Stratus, cirrus.
15	66,1	66,1	25,4	22,4	17,0	29,0	70	75	SE	NE	4	2	.	Cumulus, cirrus.
16	67,2	67,5	24,2	23,0	19,8	27,4	76	83	E	E	7	8	.	Cumulus, cirrus
17	67,4	67,2	23,6	22,0	19,2	28,6	76	83	NE	NE	2	6	.	Cirrus, stratus, nimbus.
18	67,5	66,3	24,0	24,0	19,4	28,0	76	76	NE	NE	0	1	.	Cirrus.
19	66,1	65,4	23,0	23,0	19,4	23,0	71	64	N	N	10	10	.	Cumulus, nimbus.
20	65,6	64,5	20,2	20,2	19,4	21,4	82	74	N	NE	10	10	5,6	Nimbus.
21	64,3	64,2	20,4	19,6	14,8	21,2	62	58	NE	NE	8	5	0,6	Cumulus, nimbus.
22	67,8	67,4	17,4	19,0	15,6	21,6	86	65	NE	NE	8	10	1,3	Cumulus, nimbus.
23	67,1	66,8	20,4	18,4	14,8	21,2	58	64	NE	NE	10	10	0,0	Nimbus.
24	67,4	68,0	20,2	19,0	16,6	21,2	58	65	NE	NE	10	7	4,5	Cumulus, nimbus.
25	68,6	68,4	18,8	18,6	16,0	20,0	53	56	NE	NE	9	8	.	Cumulus, nimbus.
26	69,4	68,4	18,8	18,0	16,2	20,0	60	56	NE	NE	9	10	.	Cumulus, nimbus.
27	66,9	64,8	20,2	16,2	16,8	21,6	58	85	NW	NW	10	10	16,6	Nimbus.
28	64,8	64,8	21,0	18,8	14,4	21,8	55	65	NW	NW	4	10	1,3	Cumulus, nimbus.
29	65,3	64,9	20,2	18,0	15,4	23,0	66	73	NW	NW	6	5	.	Cumulus, nimbus
30	66,0	64,5	21,8	19,0	13,8	25,0	63	73	NE	SE	7	10	.	Cumulus, stratus, nimbus.
Moy.	64,65	64,23	22,66	20,92	16,91	24,80	68,8	72,3	.	.	7,1	7,4	34,9	

Décembre 1893.

LAS PALMAS (Iles Canaries).

Longitude 17°46′ W. — Latitude 28°7′ N.

Observateur : M. Ferdinand INGLOTT. Altitude : 7m.

Dates.	Pression (700 +). 13h 1	Pression (700 +). 18h 1	Température. 13h 1	Température. 18h 1	Température. Min.	Température. Max.	Humidité. relative. 13h 1	Humidité. relative. 18h 1	Vent. Direction et force. 13h 1	Vent. Direction et force. 18h 1	Nébulosité. 13h 1	Nébulosité. 18h 1	Pluie.	Remarques.
1	61,6	61,4	21,2	20,0	15,2	22,8	64	58	SE	SE	9	2	.	Cumulus, nimbus.
2	61,7	60,8	23,0	20,6	14,2	26,0	68	79	SE	SE	6	7	.	Cumulus, cirrus.
3	62,1	60,4	23,8	20,0	16,0	28,4	79	78	E	E	4	6	.	Cumulus.
4	63,4	63,8	23,0	19,6	15,2	25,0	87	78	E	SE	10	10	.	Cumulus, nimbus.
5	62,8	62,3	23,0	20,4	14,8	25,4	83	91	NE	SE	10	10	4,1	Cumulus, nimbus.
6	62,6	62,2	20,8	19,4	17,6	20,8	75	78	NE	NE	10	10	43,8	Nimbus.
7	63,8	63,2	15,2	16,4	14,4	18,2	85	80	NW	NE	10	10	8,8	Nimbus.
8	63,8	64,3	19,2	16,4	14,2	20,0	65	77	NE	NE	6	10	3,3	Cumulus, nimbus.
9	65,9	66,1	22,4	18,8	14,0	22,6	79	73	N	N	5	8	2,0	Cumulus, nimbus.
10	66,9	67,1	23,4	19,8	12,6	24,4	72	74	N	N	3	6	3,3	Cumulus, nimbus.
11	67,5	67,8	20,4	18,0	12,0	21,2	74	77	NW	NW	5	10	0,0	Cumulus, nimbus.
12	69,5	69,6	19,2	18,4	13,4	20,6	65	78	N	NW	8	6	.	Cumulus, nimbus.
13	70,3	70,7	19,6	17,0	15,0	19,6	61	72	E	N	10	9	.	Cumulus, nimbus
14	70,3	70,3	19,8	18,4	16,2	20,2	74	73	NE	NE	10	10	2,6	Nimbus.
15	70,4	61,1	18,8	18,8	15,0	19,4	69	77	NE	NE	10	10	.	Nimbus.
16	68,9	69,4	18,4	17,8	14,0	19,2	56	56	NE	NE	10	8	.	Nimbus, cirrus.
17	67,8	64,8	19,4	18,4	16,2	20,2	78	78	NE	NW	5	10	19,8	Cumulus, nimbus.
18	59,1	57,4	19,0	12,0	14,8	22,8	73	95	NW	NW	10	10	14,1	Cumulus, nimbus.
19	62,1	62,4	19,4	18,0	11,8	20,0	73	64	SE	SE	9	7	0,0	Cumulus, nimbus.
20	67,7	67,6	20,0	18,0	14,0	20,8	66	73	E	E	2	7	.	Cumulus, stratus, nimbus.
21	67,9	67,5	20,0	17,8	17,0	22,2	66	72	NE	NE	10	10	0,3	Cumulus, nimbus.
22	66,8	67,4	22,0	18,0	16,0	22,8	75	73	N	NE	9	10	.	Cumulus, nimbus.
23	67,7	68,3	20,0	18,0	14,8	22,0	74	73	NE	NE	10	10	.	Nimbus.
24	68,9	69,0	22,0	19,0	14,4	22,8	75	82	NE	NE	6	8	.	Cumulus, nimbus.
25	68,5	69,4	20,2	18,0	15,6	21,4	58	64	NE	NE	2	6	.	Stratus, cumulus, nimbus.
26	68,9	69,1	21,8	18,0	16,4	23,6	75	69	SE	SE	5	5	.	Cumulus, stratus, nimbus.
27	69,8	68,9	20,6	18,2	12,8	23,6	58	68	SE	SE	2	6	.	Cumulus, cirrus, nimbus.
28	68,7	66,7	20,0	18,0	14,0	21,4	61	48	SE	SE	8	8	0,6	Cumulus, nimbus.
29	65,8	65,0	19,2	17,8	15,2	19,4	65	81	SE	SE	10	3	.	Nimbus.
30	64,9	64,6	20,0	17,0	12,0	22,8	66	63	S	SE	0	2	.	Nimbus, cumulus, stratus.
31	64,3	64,0	21,0	17,8	11,6	23,0	70	73	SE	SE	4	6	.	Cumulus, stratus.
Moy.	66,14	65,57	20,51	18,19	14,53	22,02	70,6	73,4	.	.	7,0	7,7	102,7	

Janvier 1893.

SAINT-LOUIS (Sénégal).

Longitude 18°51′ W. — Latitude 16°2′ N.

Observateur : M. le Frère CONSTANTIN, Professeur de Sciences physiques. Altitude : 4m,9.

Dates.	Pression (700 +). 10h54	18h54	.	Température. 10h54	18h54	.	Min.	Max.	Humidité relative. 10h54	18h54	.	Vent. Direction et force. 10h54	18h54	.	Nébulosité. 10h54	18h54	.	Pluie.	Remarques.
1	59,5	59,6	.	24,0	24,0	.	17,5	25,2	61	68	.	.	.	.	0	0	.	.	
2	59,1	59,2	.	22,6	19,0	.	17,2	23,2	53	87	.	SW 2	SW 2	.	0	0	.	1,0	
3	60,1	59,7	.	24,2	19,2	.	18,0	27,2	64	91	.	E 2	NW 2	.	0	0	.	1,0	
4	59,2	60,4	.	23,0	24,2	.	19,0	25,0	69	59	.	NE 2	NW 2	.	0	0	.	2,0	
5	59,6	58,6	.	20,5	19,5	.	20,2	24,0	81	91	.	NW 2	NW 2	.	0	0	.	.	
6	60,5	59,7	.	21,5	20,6	.	18,6	22,2	89	94	.	NW 2	NW 2	.	0	0	.	3,0	
7	60,4	57,4	.	24,0	22,0	.	19,6	26,6	85	70	.	E 2	NW 2	.	0	0	.	.	
8	58,6	58,0	.	24,0	22,0	.	21,0	25,4	98	79	.	NE 2	NW 2	.	0	0	.	.	
9	61,0	60,0	.	22,0	20,6	.	19,4	23,0	85	84	.	NE 2	NW 2	.	0	0	.	.	
10	60,2	59,2	.	23,0	20,0	.	19,4	23,8	76	91	.	NE 2	N 2	.	0	0	.	.	
11	58,8	57,0	.	24,0	22,6	.	19,0	23,8	79	70	.	N 2	NW 2	.	0	0	.	.	Brouillard de 500m.
12	59,0	59,4	.	22,4	20,8	.	19,6	23,0	90	89	.	NW 2	SW 2	.	0	0	.	0,0	De 19 h. à 22 h., éclairs et tonnerre.
13	60,0	58,5	.	23,0	21,0	.	20,0	23,4	93	86	.	SW 2	NW 2	.	0	0	.	.	
14	59,6	58,0	.	25,0	22,2	.	20,0	27,0	80	79	.	E 2	SW 2	.	0	0	.	.	
15	59,8	59,0	.	22,6	21,8	.	20,6	24,4	77	83	.	NE 2	NW 2	.	0	0	.	.	
16	60,6	61,0	.	21,0	21,0	.	21,0	21,6	91	84	.	NW 2	NW 2	.	0	0	.	1,0	
17	62,4	60,5	.	25,0	21,2	.	20,0	28,4	65	81	.	E 3	NW 3	.	0	0	.	.	
18	60,0	58,6	.	29,2	22,0	.	20,6	32,0	54	71	.	E 3	NW 3	.	0	0	.	.	
19	62,0	60,4	.	23,6	24,0	.	19,8	26,0	90	85	.	SW 2	SW 2	.	0	0	.	.	
20	60,5	59,8	.	28,2	20,6	.	21,4	30,0	64	79	.	E 2	NW 2	.	0	0	.	.	
21	62,2	61,5	.	25,0	20,6	.	20,0	26,0	84	86	.	N 2	N 2	.	0	0	.	.	
22	62,0	60,4	.	25,0	22,0	.	19,0	28,0	86	69	.	N 3	N 3	.	0	0	.	.	
23	61,6	60,8	.	25,0	22,4	.	17,0	29,4	79	66	.	N 3	N 3	.	0	0	.	1,0	
24	63,2	62,3	.	25,0	21,6	.	17,2	28,6	77	71	.	N 3	N 2	.	0	0	.	.	
25	63,4	62,2	.	25,0	19,6	.	16,0	27,0	79	85	.	N 3	N 3	.	0	0	.	.	
26	63,0	61,3	.	24,4	18,8	.	15,6	24,5	77	92	.	N 2	N 2	.	0	0	.	.	
27	63,2	62,0	.	23,2	18,6	.	16,8	23,2	83	87	.	N 2	N 2	.	0	0	.	.	
28	63,5	62,0	.	20,0	18,6	.	16,0	23,2	91	88	.	E 2	NE 2	.	0	0	.	.	
29	63,0	60,5	.	22,2	18,0	.	14,8	25,2	74	92	.	NE 2	NE 2	.	0	0	.	.	
30	62,5	61,0	.	26,0	21,2	.	13,0	27,6	61	64	.	NE 2	NW 2	.	0	0	.	.	
31	61,0	60,0	.	25,2	21,2	.	14,6	27,6	67	69	.	NE 2	NW 2	.	0	0	.	.	
Moy.	60,95	59,94	.	23,83	21,00	.	18,45	25,66	77,5	80,3	.	2,2	2,2	.	0,0	0,0	.	9,6	

Février 1893.

SAINT-LOUIS (Sénégal).

Longitude 18°51′ W. — Latitude 16°2′ N.

Observateur : M. le Frère CONSTANTIN, Professeur de Sciences physiques. Altitude : 4m,9.

Dates.	Pression (700 +). 10h54	18h54	.	Température. 10h54	18h54	.	Min.	Max.	Humidité relative. 10h54	18h54	.	Vent. Direction et force. 10h54	18h54	.	Nébulosité. 10h54	18h54	.	Pluie.	Remarques.
1	60,8	60,0	.	24,5	22,2	.	12,8	27,6	67	68	.	E 1	E 2	.	0	0	.	.	
2	61,5	60,6	.	24,0	21,4	.	14,4	27,0	62	73	.	E 2	E 2	.	0	0	.	.	
3	61,0	59,6	.	25,2	22,0	.	17,6	28,4	60	72	.	E 2	E 2	.	0	0	.	.	
4	59,8	59,2	.	26,2	21,2	.	13,4	28,6	57	72	.	E 1	E 2	.	0	1	.	.	
5	60,0	58,6	.	27,0	20,5	.	15,6	30,6	47	74	.	E 3	E 2	.	0	0	.	.	
6	60,0	59,4	.	21,6	21,4	.	16,8	30,6	63	73	.	E 2	E 2	.	0	1	.	.	
7	59,8	60,0	.	28,2	25,2	.	18,8	31,0	63	76	.	E 2	NE 2	.	0	0	.	.	
8	61,2	60,4	.	26,0	25,0	.	19,5	28,6	56	72	.	E 2	NW 2	.	0	0	.	.	
9	62,0	60,0	.	22,4	22,5	.	17,4	26,2	74	72	.	E 2	NW 2	.	1	2	.	.	
10	62,0	60,5	.	22,0	21,2	.	14,8	27,4	63	73	.	E 2	NW 2	.	0	0	.	.	
11	61,8	60,0	.	25,2	25,2	.	15,2	29,2	50	63	.	E 2	NW 2	.	0	0	.	.	
12	62,6	60,2	.	25,4	23,2	.	14,8	30,2	54	69	.	E 2	E 2	.	0	0	.	.	
13	61,2	59,5	.	27,2	19,4	.	18,4	27,2	55	73	.	E 2	NW 2	.	0	0	.	.	
14	60,0	59,5	.	22,2	18,6	.	17,4	22,2	72	71	.	NW 2	NW 2	.	1	2	.	.	
15	60,6	60,0	.	22,4	18,4	.	17,4	22,5	74	69	.	NW 2	NW 2	.	2	2	.	.	
16	61,2	60,0	.	27,5	26,2	.	17,0	31,0	63	62	.	E 2	E 2	.	0	0	.	.	
17	62,0	61,5	.	27,0	22,5	.	20,2	29,5	64	65	.	E 2	NW 2	.	0	0	.	.	
18	63,2	60,0	.	23,6	19,2	.	18,8	25,0	72	72	.	NW 2	NW 2	.	2	2	.	.	
19	63,4	61,0	.	26,2	24,2	.	18,5	29,0	64	64	.	E 2	NW 3	.	0	1	.	.	
20	64,6	60,0	.	24,4	25,0	.	15,0	28,2	72	63	.	E 2	NE 2	.	0	0	.	.	
21	62,0	61,0	.	25,0	23,5	.	15,2	30,0	59	70	.	E 3	NW 2	.	0	1	.	.	
22	62,2	60,5	.	27,6	20,0	.	14,2	30,2	50	72	.	E 3	NW 2	.	0	1	.	.	
23	60,6	58,8	.	30,0	20,4	.	14,5	31,2	45	71	.	E 3	NW 2	.	0	2	.	.	
24	59,8	59,7	.	22,5	18,6	.	17,2	22,5	72	71	.	NW 2	NW 2	.	2	3	.	.	
25	60,1	59,2	.	21,4	18,6	.	16,2	22,2	76	72	.	N 3	N 3	.	3	3	.	.	
26	60,7	59,7	.	21,0	18,0	.	17,2	21,0	75	72	.	N 3	N 2	.	2	2	.	.	
27	61,0	59,5	.	24,0	18,8	.	16,8	26,0	70	71	.	E 2	NW 2	.	2	2	.	.	
28	60,6	59,6	.	29,2	20,2	.	16,8	29,6	45	81	.	E 3	NW 2	.	0	1	.	.	
Moy.	61,27	59,93	.	24,96	21,52	.	16,50	27,59	62,3	70,6	.	2,2	2,1	.	0,5	0,9	.	0,0	

Mars 1893.

SAINT-LOUIS (Sénégal).

Longitude 18°51′ W. — Latitude 16°2′ N.

Observateur : M. le Frère CONSTANTIN, Professeur de Sciences physiques. Altitude : 4m,9.

Dates.	Pression (700 +). 10h54	18h54	.	Température. 10h54	18h54	.	Min.	Max.	Humidité relative. 10h54	18h54	.	Vent. Direction et force. 10h54	18h54	.	Nébulosité. 10h54	18h54	.	Pluie.	Remarques.
1	60,6	59,2	.	30,0	20,5	.	17,2	30,5	66	65	.	E 2	NW 2	.	0	0	.	.	
2	60,0	59,0	.	24,0	19,6	.	18,8	27,0	70	85	.	E 2	NW 2	.	0	0	.	.	
3	60,0	58,2	.	31,5	24,5	.	17,8	33,6	52	63	.	E 3	E 2	.	0	0	.	.	
4	60,2	58,6	.	30,6	20,4	.	18,2	31,2	64	71	.	E 3	E 2	.	0	0	.	.	
5	59,6	59,2	.	23,8	20,4	.	17,2	24,2	70	69	.	NW 2	NW 2	.	2	3	.	.	
6	61,0	59,4	.	23,0	20,5	.	16,8	25,0	77	65	.	NW 2	NW 2	.	2	2	.	.	
7	59,4	58,6	.	25,0	20,5	.	19,2	25,2	69	65	.	N 2	N 2	.	3	2	.	.	
8	59,6	59,0	.	23,5	19,8	.	19,5	24,2	74	92	.	NW 2	NW 2	.	3	4	.	.	
9	59,6	60,0	.	20,5	18,6	.	17,8	21,6	87	92	.	N 3	N 2	.	4	4	.	.	Brd m., ros. ab. s., l'eau gtte des toit.
10	60,0	59,8	.	21,0	17,8	.	17,2	21,2	87	92	.	N 2	N 2	.	3	4	.	.	Brd m., ros. ab. s., l'eau gtte des toit.
11	60,6	60,4	.	20,4	18,0	.	16,8	21,0	85	92	.	N 2	N 2	.	3	3	.	.	Brd m., ros. ab. s., l'eau gtte des toit.
12	61,0	60,0	.	21,2	18,0	.	17,0	21,2	91	94	.	NW 2	N 2	.	3	4	.	.	Brd m., ros. ab. s., l'eau gtte des toit.
13	61,2	60,5	.	20,4	18,0	.	17,0	20,5	94	92	.	N 2	N 2	.	4	4	.	.	Brd m., ros. ab. s., l'eau gtte des toit.
14	60,8	59,4	.	20,4	17,8	.	17,0	21,0	92	92	.	NW 2	NW 2	.	4	4	.	.	Brd m., ros. ab. s., l'eau gtte des toit.
15	60,5	60,0	.	21,5	18,4	.	16,8	22,2	83	90	.	NW 2	NW 2	.	3	2	.	.	Brd m., ros. ab. s., l'eau gtte des toit.
16	61,4	60,0	.	22,2	19,0	.	17,4	22,6	87	88	.	NW 2	NW 2	.	3	3	.	.	
17	62,0	61,5	.	20,4	18,8	.	16,8	21,6	85	92	.	NW 2	NW 2	.	3	2	.	.	
18	62,0	61,0	.	21,5	19,6	.	18,5	21,8	83	98	.	NW 2	N 3	.	3	4	.	.	Ros. int. le s., l'eau goutte des toit.
19	61,5	59,6	.	22,2	20,4	.	19,2	24,2	89	92	.	N 2	NW 2	.	3	3	.	.	Brd plus ou moins int. le m. et ros. ab.
20	61,0	59,9	.	22,2	19,2	.	19,4	22,2	66	92	.	E 1	NW 2	.	2	2	.	.	[pend. presq. tout le reste du mois.
21	61,9	60,9	.	22,2	18,5	.	18,0	22,4	66	88	.	NW 3	NW 2	.	3	3	.	.	
22	61,9	60,5	.	22,2	18,8	.	17,6	22,2	59	90	.	NW 2	NW 2	.	3	2	.	.	
23	61,2	58,9	.	29,2	20,0	.	17,0	29,2	23	92	.	E 2	NW 2	.	0	3	.	.	
24	59,5	58,8	.	31,2	20,0	.	17,6	31,2	19	88	.	E 3	NW 3	.	0	3	.	.	
25	59,5	59,9	.	22,0	19,5	.	17,8	23,8	53	90	.	NW 2	NW 3	.	0	2	.	.	
26	61,0	59,9	.	20,8	18,0	.	17,8	20,8	76	88	.	N 2	NW 2	.	3	1	.	.	
27	61,0	60,2	.	21,6	18,8	.	16,6	22,2	73	92	.	NW 2	NW 2	.	1	1	.	.	
28	60,9	62,2	.	22,0	19,2	.	17,4	22,2	80	94	.	NW 2	NW 2	.	1	0	.	.	
29	60,8	62,1	.	22,2	18,4	.	17,8	22,4	72	94	.	NW 2	NW 2	.	1	0	.	.	
30	62,9	61,1	.	19,9	17,8	.	17,0	19,9	74	94	.	NW 3	NW 2	.	1	1	.	.	
31	61,8	60,9	.	19,0	18,4	.	17,2	20,2	75	82	.	NW 3	NW 3	.	.	.	.	.	
Moy.	60,79	59,96	.	23,15	19,26	.	17,66	23,82	72,3	86,2	.	2,2	2,1	.	2,0	2,2	.	0,0	

Avril 1893.

SAINT-LOUIS (Sénégal).

Longitude 18°51′ W. — Latitude 16°2′ N.

Observateur : M. le Frère CONSTANTIN, Professeur de Sciences physiques. Altitude : 4m,9.

Dates.	Pression (700 +). 10h54	18h54	.	Température. 10h54	18h54	.	Min.	Max.	Humidité relative. 10h54	18h54	.	Vent. Direction et force. 10h54	18h54	.	Nébulosité. 10h54	18h54	.	Pluie.	Remarques.
1	62,5	61,0	.	19,6	18,5	.	17,2	20,2	73	82	.	NW 2	NW 2	.	1	2	.	.	
2	63,0	61,1	.	19,6	18,0	.	17,1	22,4	73	84	.	NW 2	NW 2	.	0	1	.	.	
3	62,6	61,5	.	20,2	18,8	.	16,6	23,2	71	75	.	N 2	N 2	.	0	1	.	.	
4	62,5	60,4	.	20,0	18,6	.	17,5	21,0	77	94	.	N 2	N 2	.	0	2	.	.	
5	61,5	59,6	.	20,2	20,5	.	17,6	21,0	76	62	.	N 2	N 2	.	0	1	.	.	
6	61,3	60,0	.	21,1	19,0	.	17,2	22,4	69	73	.	E 2	NW 2	.	1	2	.	.	
7	61,7	60,4	.	20,4	18,6	.	17,0	24,0	72	78	.	NW 2	NW 2	.	1	2	.	.	
8	62,8	61,0	.	19,9	17,8	.	17,0	19,9	74	94	.	N 2	N 2	.	1	1	.	.	
9	62,4	60,6	.	20,0	18,0	.	16,8	20,0	77	84	.	N 2	N 2	.	1	2	.	.	
10	61,0	60,0	.	20,3	18,0	.	16,7	20,8	74	82	.	N 2	N 2	.	1	1	.	.	
11	60,9	60,3	.	20,0	17,9	.	16,8	20,2	74	82	.	N 3	N 2	.	0	1	.	.	
12	60,8	59,7	.	19,5	18,0	.	16,7	20,3	83	75	.	N 2	N 2	.	0	1	.	.	
13	59,7	58,0	.	32,4	20,6	.	16,6	33,6	20	83	.	E 3	NW 2	.	0	1	.	.	
14	58,8	57,2	.	22,4	20,0	.	18,6	25,4	67	81	.	NW 2	NW 2	.	1	2	.	.	
15	59,2	57,2	.	22,2	20,2	.	17,4	24,0	67	81	.	NW 2	NW 2	.	1	2	.	.	
16	59,4	58,0	.	23,2	20,0	.	17,6	26,6	69	83	.	W 2	NW 2	.	1	2	.	.	
17	60,0	58,5	.	22,4	19,4	.	17,9	23,4	63	87	.	E 2	NW 2	.	1	2	.	.	
18	60,0	58,6	.	19,6	18,2	.	17,0	20,1	79	90	.	NW 2	NW 2	.	0	1	.	.	
19	60,4	59,0	.	20,0	18,5	.	17,0	20,6	83	90	.	N 2	N 2	.	0	1	.	.	
20	60,4	59,5	.	20,4	18,6	.	17,2	20,5	81	82	.	N 2	N 2	.	0	2	.	.	
21	61,2	59,6	.	21,0	19,7	.	18,1	21,5	61	74	.	N 2	N 2	.	1	1	.	.	
22	60,4	58,5	.	22,2	21,0	.	18,5	22,4	54	71	.	N 2	NW 2	.	1	1	.	.	
23	59,8	59,4	.	26,2	20,6	.	18,4	30,0	56	74	.	NW 2	NW 2	.	1	2	.	.	
24	62,6	61,0	.	23,4	20,6	.	20,6	24,2	69	76	.	NW 2	NW 2	.	1	2	.	.	
25	62,9	61,6	.	23,0	20,3	.	20,4	23,0	69	83	.	NW 2	NW 2	.	0	2	.	.	
26	62,3	61,0	.	21,4	19,6	.	19,0	21,5	68	87	.	N 2	NW 2	.	1	1	.	.	
27	62,5	60,4	.	21,3	19,2	.	18,7	21,6	67	88	.	N 2	NW 2	.	1	2	.	.	
28	60,5	58,4	.	21,3	19,4	.	18,7	22,0	67	88	.	N 2	NW 2	.	1	2	.	.	
29	59,9	58,0	.	22,2	19,0	.	18,6	22,4	61	87	.	NW 2	NW 2	.	1	2	.	.	
30	60,7	59,3	.	26,5	20,3	.	19,2	26,6	50	74	.	SW 3	NW 2	.	1	2	.	0,0	Orage à 2 h.
Moy.	61,12	59,63	.	21,73	19,26	.	17,79	22,83	68,1	81,5	.	2,1	2,0	.	0,6	1,6	.	0,0	

Mai 1893

SAINT-LOUIS (Sénégal).

Longitude 18° 51′ W. — Latitude 16° 2′ N.

Observateur : M. le Frère CONSTANTIN, Professeur de Sciences physiques. Altitude : 4m,9.

Dates.	Pression (700 +). 10h 54	18h 54	.	Température. 10h 54	18h 54	.	Min.	Max.	Humidité relative. 10h 54	18h 54	.	Vent. Direction et force. 10h 54	18h 54	.	Nébulosité. 10h 54	18h 54	.	Pluie.	Remarques.
1	60,5	58,2	.	22,6	21,6	.	18,8	28,0	49	89	.	E 3	N 2	.	1	2	.	.	
2	59,0	57,5	.	22,8	20,4	.	19,2	22,8	77	89	.	NW 2	NW 2	.	0	2	.	.	
3	59,6	58,0	.	23,2	20,4	.	19,5	23,4	74	91	.	NW 2	NW 2	.	1	3	.	.	
4	59,5	57,0	.	22,4	20,2	.	20,0	23,2	82	92	.	NW 2	NW 2	.	0	2	.	.	
5	60,0	58,4	.	23,2	21,2	.	19,6	23,6	77	85	.	NW 2	NW 2	.	0	1	.	.	
6	60,0	59,6	.	24,0	20,8	.	20,4	24,6	77	89	.	NW 2	NW 2	.	0	1	.	.	
7	60,8	59,0	.	23,6	20,6	.	20,0	23,8	81	89	.	NW 2	NW 2	.	1	1	.	.	
8	60,0	58,2	.	23,0	20,2	.	20,0	23,6	86	87	.	NW 2	NW 2	.	0	0	.	.	
9	60,0	58,0	.	22,0	19,6	.	18,8	22,4	76	77	.	N 2	N 2	.	0	0	.	.	
10	60,4	60,0	.	22,2	20,6	.	19,0	23,0	81	71	.	N 2	N 2	.	0	0	.	.	
11	61,2	59,5	.	23,0	20,4	.	19,4	23,6	77	78	.	N 2	NW 2	.	1	0	.	.	
12	60,7	60,0	.	22,0	20,0	.	18,6	22,8	80	83	.	N 2	NW 2	.	0	0	.	.	
13	62,8	61,7	.	21,5	19,8	.	18,8	21,6	83	79	.	N 2	NW 2	.	0	1	.	.	
14	62,6	61,0	.	21,2	19,6	.	18,6	22,6	85	85	.	N 2	NW 2	.	1	2	.	.	
15	61,0	58,0	.	21,6	20,6	.	19,4	22,6	83	78	.	N 2	NW 2	.	1	0	.	.	
16	59,2	58,0	.	25,6	21,0	.	20,4	25,6	82	69	.	SW 2	NW 2	.	3	2	.	.	
17	60,0	59,4	.	26,6	22,4	.	21,0	28,4	73	74	.	SW 2	NW 2	.	3	3	.	6,4	Tornade à 2 h. 30, écl., tonn., pluie et vent de SW violent
18	62,0	59,0	.	25,8	22,0	.	21,2	26,0	80	84	.	SW 2	NW 2	.	4	2	.	.	
19	58,5	55,2	.	25,8	22,8	.	21,0	26,0	85	79	.	SW 2	NW 2	.	2	2	.	.	
20	59,0	58,0	.	27,8	24,0	.	21,8	28,0	80	77	.	NW 2	SW 2	.	1	3	.	.	
21	61,0	59,2	.	27,6	24,0	.	22,6	28,4	77	73	.	NW 2	SW 2	.	1	3	.	.	
22	60,0	59,0	.	26,8	23,8	.	22,0	27,6	81	74	.	NW 2	NW 2	.	0	1	.	.	
23	59,2	58,6	.	27,4	23,8	.	22,4	27,6	81	74	.	NW 2	NW 2	.	0	1	.	.	
24	58,4	56,5	.	27,4	24,4	.	22,6	27,6	83	75	.	NW 2	NW 2	.	0	0	.	.	
25	59,4	57,5	.	28,6	25,0	.	23,0	28,6	76	75	.	NW 2	NW 2	.	0	0	.	.	
26	60,8	59,0	.	28,0	23,8	.	23,6	28,6	80	74	.	NW 2	NW 2	.	0	0	.	.	
27	60,0	58,6	.	26,4	24,0	.	22,2	27,0	89	74	.	SW 2	SW 2	.	2	3	.	.	
28	60,0	59,0	.	27,6	24,8	.	22,6	27,6	81	75	.	NW 2	SW 2	.	1	1	.	.	
29	62,0	61,5	.	27,6	25,4	.	22,8	29,5	87	76	.	SW 2	NW 2	.	2	0	.	12,0	Pluie à 5 h.
30	62,0	60,0	.	28,2	25,2	.	24,2	28,4	93	76	.	SW 2	SW 2	.	3	2	.	.	
31	58,5	56,5	.	29,6	26,8	.	24,8	28,7	33	69	.	E 2	E 2	.	0	0	.	.	
Moy.	60,26	58,68	.	25,00	22,23	.	20,91	25,65	78,4	79,4	.	2,0	2,0	.	0,9	1,2	.	18,4	

Juin 1893.

SAINT-LOUIS (Sénégal).

Longitude 18° 51′ W. — Latitude 16° 2′ N.

Observateur : M. le Frère CONSTANTIN, Professeur de Sciences physiques. Altitude : 4m,9.

Dates.	Pression (700 +). 10h 54	18h 54	.	Température. 10h 54	18h 54	.	Min.	Max.	Humidité relative. 10h 54	18h 54	.	Vent. Direction et force. 10h 54	18h 54	.	Nébulosité. 10h 54	18h 54	.	Pluie.	Remarques.
1	62,0	61,0	.	30,8	22,8	.	25,8	31,0	76	93	.	NW 3	SW 2	.	2	8	.	41,0	Tornade à 17 h. 45.
2	60,5	61,5	.	28,0	25,8	.	21,6	29,6	86	82	.	NW 2	SW 2	.	2	9	.	.	Tornade sèche à 20 h
3	60,5	60,5	.	28,6	26,5	.	23,8	30,0	80	78	.	NW 2	NW 2	.	2	3	.	.	
4	61,5	59,5	.	29,0	27,0	.	25,6	29,6	92	90	.	S 2	SW 2	.	5	4	.	.	
5	59,2	58,5	.	31,2	27,6	.	26,8	33,0	87	87	.	SW 2	SW 2	.	4	4	.	.	
6	60,2	60,0	.	29,0	26,0	.	26,0	29,2	91	90	.	NW 2	NW 2	.	2	3	.	.	
7	60,0	59,6	.	29,0	25,0	.	24,0	29,2	89	98	.	NW 2	SW 2	.	2	4	.	.	
8	60,6	59,4	.	27,8	25,6	.	24,0	28,4	92	88	.	NW 2	NW 2	.	1	1	.	.	
9	62,0	61,4	.	28,0	26,0	.	24,0	28,4	98	93	.	SW 2	SW 2	.	0	5	.	.	
10	62,6	61,0	.	27,8	26,0	.	24,6	28,0	86	90	.	NW 2	NW 2	.	0	0	.	.	
11	62,4	60,2	.	28,8	26,6	.	24,8	29,2	65	87	.	E 2	NW 2	.	0	2	.	.	
12	64,2	60,3	.	31,4	27,6	.	25,0	33,2	65	86	.	E 2	SW 2	.	0	4	.	.	
13	61,4	59,5	.	28,6	26,6	.	25,0	28,8	86	89	.	NW 2	NW 2	.	1	2	.	.	
14	60,1	59,4	.	28,6	26,0	.	24,2	29,0	89	93	.	NW 2	NW 2	.	1	1	.	.	
15	61,2	61,3	.	28,6	26,2	.	25,0	28,6	88	92	.	NW 2	NW 2	.	0	1	.	.	
16	61,2	59,4	.	29,0	26,8	.	26,0	29,4	86	89	.	NW 2	NW 2	.	0	0	.	.	
17	60,1	60,3	.	29,2	26,6	.	25,0	29,6	89	89	.	NW 2	NW 2	.	0	0	.	.	
18	62,0	62,2	.	29,6	26,6	.	25,2	30,0	83	87	.	NW 2	NW 2	.	0	3	.	.	
19	62,4	61,3	.	29,0	27,4	.	25,4	30,0	89	87	.	NW 2	SW 2	.	1	3	.	.	
20	60,2	58,6	.	29,6	27,2	.	26,2	29,8	83	89	.	NW 2	NW 2	.	0	0	.	.	
21	59,8	59,0	.	31,0	27,4	.	26,0	31,2	79	86	.	NW 2	NW 2	.	0	0	.	.	
22	60,6	61,2	.	30,8	27,4	.	26,2	31,4	84	84	.	NW 2	NW 2	.	0	0	.	.	
23	63,6	61,5	.	30,6	27,6	.	26,0	31,4	88	84	.	NW 2	NW 2	.	1	0	.	.	
24	61,4	60,8	.	30,0	27,6	.	24,0	31,4	88	84	.	W 2	NW 2	.	5	2	.	25,0	Tornade à 4 h.
25	57,8	56,6	.	30,5	27,8	.	26,2	30,8	87	79	.	W 2	W 2	.	5	4	.	.	
26	60,0	59,5	.	32,5	29,6	.	27,0	33,0	74	83	.	W 2	W 2	.	4	6	.	.	
27	61,2	61,4	.	29,0	27,6	.	21,8	31,8	86	87	.	SW 2	W 2	.	6	4	.	28,6	Tornade à 5 h.
28	62,0	60,3	.	29,6	26,4	.	25,2	30,0	83	90	.	W 2	W 2	.	5	4	.	.	
29	60,4	60,0	.	29,8	27,0	.	25,2	30,0	88	87	.	W 2	NW 2	.	4	4	.	.	
30	61,3	60,0	.	32,0	28,0	.	26,0	32,4	66	87	.	W 2	W 2	.	3	5	.	.	
Moy.	61,08	60,18	.	29,58	26,75	.	25,05	30,25	84,1	87,4	.	2,0	2,0	.	1,9	2,9	.	94,6	

Juillet 1893.

SAINT-LOUIS (Sénégal).

Longitude 18°51′ W. — Latitude 16°2′ N.

Observateur : M. le Frère CONSTANTIN, Professeur de Sciences physiques. Altitude : 4m,9.

Dates.	Pression (700 +). 10h54	18h54	.	Température. 10h54	18h54	.	Min.	Max.	Humidité relative. 10h54	18h54	.	Vent. Direction et force. 10h54	18h54	.	Nébulosité. 10h54	18h54	.	Pluie.	Remarques.
1	60,0	58,2	.	29,5	27,5	.	26,0	30,0	88	89	.	W 2	W 2	.	0	0	.	.	
2	58,5	58,2	.	31,4	28,4	.	26,2	31,6	85	91	.	W 2	W 2	.	0	0	.	.	
3	60,0	59,0	.	31,0	27,2	.	26,2	31,4	87	92	.	W 2	W 2	.	0	0	.	.	
4	61,1	59,4	.	30,2	27,5	.	25,8	31,0	91	86	.	W 2	W 2	.	0	0	.	.	
5	60,0	58,5	.	30,2	27,0	.	26,0	30,2	89	90	.	W 2	W 2	.	0	0	.	.	
6	59,2	58,0	.	30,6	28,0	.	25,8	31,0	90	92	.	W 2	W 2	.	0	0	.	.	
7	60,0	60,1	.	30,6	27,2	.	25,6	32,2	92	87	.	W 2	W 2	.	0	0	.	15,0	Tornade à 15 h.
8	63,1	61,3	.	30,6	28,6	.	26,0	32,4	90	90	.	SW 2	SW 2	.	0	0	.	.	
9	62,2	61,2	.	29,8	27,4	.	27,2	30,2	83	90	.	W 2	W 2	.	0	0	.	.	
10	60,8	59,0	.	29,2	27,5	.	26,0	30,0	89	89	.	W 2	W 2	.	0	0	.	.	
11	58,8	58,2	.	31,4	27,8	.	26,4	31,6	77	86	.	W 2	W 2	.	0	0	.	.	
12	60,6	59,3	.	31,0	28,0	.	25,6	32,6	79	90	.	W 2	W 2	.	0	0	.	.	
13	61,0	60,1	.	31,0	29,2	.	26,2	32,0	81	85	.	W 2	NW 2	.	0	0	.	.	
14	61,2	60,0	.	31,6	28,0	.	27,2	31,8	77	89	.	W 2	SW 2	.	0	0	.	4,3	A 24 h. du 14 tornade.
15	61,0	59,4	.	29,4	27,6	.	24,0	30,6	89	87	.	W 2	W 2	.	0	0	.	.	
16	60,0	59,5	.	29,2	26,6	.	26,0	29,6	82	93	.	NW 2	NW 2	.	0	0	.	.	
17	60,2	59,5	.	31,4	28,2	.	25,8	31,6	80	91	.	NW 2	NW 2	.	0	0	.	.	
18	60,4	60,0	.	32,0	28,2	.	27,0	32,4	77	92	.	NW 2	NW 2	.	0	0	.	.	
19	61,3	61,0	.	24,2	27,0	.	21,6	29,2	93	87	.	SW 2	W 2	.	0	0	.	22,6	Tornade à 4 h.
20	61,4	60,3	.	23,4	26,2	.	26,0	29,0	95	92	.	SW 2	W 2	.	0	0	.	2,6	Tornade à 9 h. 30.
21	61,2	60,3	.	29,2	27,0	.	25,6	30,0	88	95	.	W 2	SW 2	.	0	0	.	.	Tornade à 19 h.
22	61,2	60,6	.	30,2	27,4	.	24,0	30,4	89	86	.	NW 2	W 2	.	0	0	.	.	
23	61,6	61,0	.	30,4	27,5	.	26,4	31,0	91	86	.	NW 2	NW 2	.	0	0	.	.	
24	61,0	59,4	.	29,6	27,2	.	25,6	30,0	86	90	.	NW 2	NW 2	.	0	0	.	.	
25	60,2	60,0	.	30,4	27,6	.	25,4	30,6	92	83	.	NW 2	NW 2	.	0	0	.	.	
26	62,0	61,2	.	24,0	26,2	.	24,0	30,0	95	90	.	SW 2	W 2	.	0	0	.	.	Tornade sèche à 10 h. 30.
27	60,2	60,4	.	29,0	26,6	.	26,0	29,0	93	87	.	W 2	W 2	.	0	0	.	.	
28	61,2	60,4	.	28,8	26,0	.	25,2	29,0	80	90	.	SW 2	W 2	.	0	0	.	.	
29	62,0	60,5	.	28,6	26,4	.	25,2	28,8	80	90	.	SW 2	W 2	.	0	0	.	.	
30	61,2	60,0	.	28,8	27,0	.	25,0	29,0	86	89	.	NW 2	NW 2	.	0	0	.	.	
31	61,6	61,0	.	31,8	27,2	.	26,8	32,8	59	89	.	E 2	NW 2	.	0	0	.	.	
Moy.	60,78	59,84	.	29,63	27,39	.	25,67	30,68	85,6	89,1	.	2,0	2,0	.	0,0	0,0	.	44,5	

Août 1893.

SAINT-LOUIS (Sénégal).

Longitude 18°51′ W. — Latitude 16°2′ N.

Observateur : M. le Frère CONSTANTIN, Professeur de Sciences physiques. Altitude : 4m,9.

Dates.	Pression (700 +). 10h54	18h54	.	Température. 10h54	18h54	.	Min.	Max.	Humidité relative. 10h54	18h54	.	Vent. Direction et force. 10h54	18h54	.	Nébulosité. 10h54	18h54	.	Pluie.	Remarques.
1	62,2	61,2	.	32,0	28,0	.	27,2	32,2	79	92	.	SW 2	SW 2	.	3	4	.	.	
2	62,0	60,5	.	30,6	27,4	.	26,5	31,0	83	83	.	SW 2	SW 2	.	2	3	.	.	
3	62,0	61,5	.	29,8	26,6	.	25,6	29,8	77	87	.	E 2	NW 2	.	0	2	.	.	
4	63,2	62,4	.	29,8	27,5	.	25,8	30,4	75	83	.	E 2	NW 2	.	0	2	.	.	
5	63,3	61,2	.	29,7	27,0	.	26,0	30,0	74	87	.	NE 2	NW 2	.	0	2	.	.	
6	59,6	58,4	.	30,7	27,6	.	26,2	31,6	77	81	.	NW 2	NW 2	.	1	2	.	.	
7	60,2	62,8	.	32,4	21,6	.	21,6	32,7	74	94	.	NW 2	S 3	.	1	8	.	15,3	Tornade à 18 h. 35.
8	62,0	60,0	.	28,5	27,4	.	24,0	31,4	83	83	.	SW 2	SW 2	.	2	2	.	.	
9	60,6	59,4	.	29,5	27,4	.	26,6	30,0	75	86	.	SW 2	SW 2	.	2	3	.	.	
10	58,8	57,5	.	29,0	27,0	.	26,0	30,2	78	86	.	SW 2	SW 2	.	2	3	.	.	
11	59,0	59,2	.	31,5	29,0	.	24,5	33,6	77	88	.	SW 3	SW 2	.	2	3	.	.	
12	60,8	58,8	.	25,6	26,8	.	24,5	28,2	93	86	.	SW 2	NW 2	.	2	2	.	14,7	Pluie à 6 h.
13	60,0	58,0	.	29,4	26,8	.	24,5	30,4	77	92	.	SW 2	NW 2	.	2	2	.	1,3	
14	59,2	58,4	.	28,5	29,5	.	25,4	32,2	82	82	.	S 2	SW 2	.	2	3	.	.	
15	60,0	59,4	.	31,4	26,6	.	26,0	32,0	71	97	.	SW 2	S 3	.	6	9	.	25,5	Torn. successives de 14 h. à 22 h.
16	60,6	59,8	.	28,6	25,6	.	26,0	30,0	85	97	.	S 2	NW 3	.	9	8	.	25,1	Tornade à 4 h. 35.
17	59,4	58,7	.	28,8	26,8	.	21,6	29,6	85	92	.	NW 2	NW 2	.	1	3	.	9,4	
18	60,0	57,5	.	23,6	25,6	.	22,8	26,4	96	97	.	SW 3	SW 2	.	10	8	.	34,5	
19	58,0	58,6	.	27,5	27,6	.	24,0	30,2	89	83	.	NW 2	NW 2	.	2	1	.	4,5	
20	61,4	60,0	.	30,4	28,0	.	24,2	31,3	79	80	.	NW 2	NW 2	.	1	0	.	.	
21	61,6	61,5	.	30,4	27,8	.	27,0	30,4	78	87	.	E 2	E 2	.	0	3	.	.	
22	62,2	60,6	.	30,2	27,8	.	26,8	30,2	77	86	.	E 2	SW 2	.	0	3	.	4,3	Tornade à 22 h.
23	61,6	60,0	.	29,8	27,4	.	23,0	30,0	79	89	.	E 2	NE 2	.	1	3	.	.	
24	60,5	60,7	.	29,8	25,6	.	26,4	30,6	82	95	.	NE 2	SW 3	.	1	9	.	.	Tornade sèche à 16 h. 20.
25	62,0	61,4	.	28,6	27,0	.	24,6	30,2	88	93	.	NW 2	SW 2	.	1	9	.	6,5	Tornade à 17 h.
26	64,5	62,6	.	30,6	27,8	.	24,4	30,6	78	80	.	NW 2	NW 2	.	0	2	.	.	
27	63,8	61,0	.	30,4	27,6	.	26,8	30,2	80	80	.	SW 2	NW 2	.	2	2	.	.	
28	60,2	59,6	.	32,2	28,2	.	26,6	32,0	67	82	.	S 2	NW 2	.	2	2	.	.	
29	61,4	61,0	.	31,6	25,0	.	27,2	33,0	64	93	.	SW 2	SW 2	.	2	2	.	2,0	Tornade à 13 h. 40.
30	63,6	61,0	.	31,0	24,0	.	22,0	31,2	72	96	.	SW 2	SW 2	.	2	3	.	.	Tornade sèche à 13 h. 50.
31	62,8	61,3	.	30,0	27,0	.	24,0	30,6	81	90	.	SW 2	NW 2	.	2	2	.	.	
Moy.	61,15	60,13	.	29,74	26,94	.	25,09	30,72	79,2	88,0	.	2,1	2,1	.	2,0	3,5	.	143,1	

Septembre 1893.

SAINT-LOUIS (Sénégal).

Longitude 18°51′ W. — Latitude 16°2′ N.

Observateur : M. le Frère CONSTANTIN, Professeur de Sciences physiques.

Altitude : 4m,9.

Dates.	Pression (700 +). 10h54	18h54	.	Température. 10h54	18h54	.	Min.	Max.	Humidité relative. 10h54	18h54	.	Vent. Direction et force. 10h54	18h54	.	Nébulosité. 10h54	18h54	.	Pluie.	Remarques.
1	62,6	62,0	.	30,6	27,8	.	26,2	30,8	78	83	.	NW 2	W 2	.	3	3	.	.	
2	63,0	61,6	.	30,4	27,6	.	26,8	30,6	83	84	.	NW 2	NW 2	.	2	3	.	.	
3	61,8	60,4	.	31,0	28,0	.	26,8	31,4	82	86	.	NW 2	SW 2	.	2	2	.	.	
4	60,4	59,5	.	31,0	30,4	.	26,9	31,2	90	87	.	SW 2	SW 2	.	4	3	.	.	
5	61,2	60,5	.	31,0	28,0	.	28,6	32,2	93	87	.	S 4	SW 2	.	9	3	.	13,0	De 10 h. 35 à 13 h. 45 torn., écl., tonn.
6	61,1	60,5	.	31,2	27,5	.	27,2	31,2	83	89	.	W 2	W 2	.	3	2	.	.	
7	60,6	60,1	.	30,4	28,2	.	26,6	30,5	78	87	.	NW 2	NW 2	.	1	2	.	.	
8	61,4	61,2	.	32,4	30,0	.	27,0	34,8	77	85	.	NW 2	SW 2	.	1	3	.	.	
9	61,8	60,0	.	33,2	29,6	.	29,0	33,2	76	83	.	NW 2	W 2	.	2	2	.	.	
10	59,7	59,0	.	32,0	29,0	.	28,4	32,2	72	85	.	NW 2	W 2	.	1	2	.	.	
11	60,8	59,0	.	31,5	28,8	.	27,8	32,0	77	88	.	W 2	SW 2	.	1	3	.	.	
12	60,7	59,0	.	31,6	29,0	.	27,8	32,5	76	88	.	SW 2	SW 2	.	2	3	.	.	
13	61,0	58,6	.	27,5	28,0	.	25,4	31,2	92	86	.	SW 2	S 3	.	5	8	.	5,2	Tornade à 7 h. 45.
14	60,0	59,4	.	31,6	28,7	.	27,2	32,6	87	91	.	S 2	S 2	.	4	7	.	4,4	
15	62,0	60,0	.	32,5	29,5	.	27,0	33,0	87	88	.	S 2	S 2	.	3	6	.	5,6	
16	60,1	58,6	.	31,6	28,6	.	28,8	32,2	84	86	.	NW 2	NW 2	.	3	4	.	.	
17	58,2	58,5	.	32,0	29,8	.	27,8	33,6	86	83	.	SW 2	W 2	.	4	2	.	.	
18	59,3	60,0	.	32,5	26,0	.	24,6	34,3	80	93	.	S 2	SW 3	.	5	9	.	22,5	De 2 h. à 15 h. 45 tornades, écl., tonn.
19	61,2	60,6	.	31,2	26,5	.	23,5	31,4	91	90	.	SW 2	SW 3	.	2	3	.	2,2	Tornade à 11 h.
20	61,4	60,6	.	31,0	28,3	.	24,9	31,5	84	85	.	SW 2	SW 2	.	1	3	.	.	
21	60,0	59,4	.	30,2	24,5	.	27,4	30,4	82	95	.	W 2	SW 4	.	6	10	.	45,6	Tornade, éclairs, tonnerre à 19 h.
22	58,6	57,3	.	29,0	29,5	.	24,5	31,2	79	83	.	NW 2	NW 2	.	4	3	.	.	
23	59,5	58,5	.	30,5	28,5	.	25,0	31,4	78	85	.	NW 2	NW 2	.	4	5	.	.	
24	61,3	60,1	.	30,3	25,0	.	26,2	31,0	79	87	.	NW 2	SW 2	.	5	9	.	14,0	Tornade, éclairs, tonnerre à 16 h. 20.
25	60,2	58,2	.	29,8	28,4	.	25,0	30,0	81	91	.	SW 2	S 2	.	4	10	.	21,5	Tornade, éclairs, tonnerre à 23 h.
26	59,6	59,1	.	28,6	27,5	.	23,6	29,6	82	89	.	SW 2	NW 2	.	2	2	.	.	
27	59,9	59,4	.	31,0	28,4	.	25,0	31,7	79	91	.	NW 2	NW 2	.	1	2	.	.	
28	61,3	60,0	.	30,2	28,5	.	27,3	30,5	81	86	.	NW 2	SW 2	.	1	4	.	.	
29	58,4	57,5	.	30,6	29,0	.	27,4	33,2	77	88	.	NW 2	NW 2	.	2	4	.	.	
30	58,2	57,6	.	30,5	28,6	.	27,0	34,0	77	86	.	NW 2	NW 2	.	1	3	.	.	
Moy.	60,51	59,54	.	30,90	28,24	.	26,56	31,85	81,7	87,2	.	2,1	2,2	.	2,9	4,2	.	133,4	

Octobre 1893.

SAINT-LOUIS (Sénégal).

Longitude 18°51′ W. — Latitude 16°2′ N.

Observateur : M. le Frère CONSTANTIN, Professeur de Sciences physiques.

Altitude : 4m,9.

Dates.	Pression (700 +). 10h54	18h54	.	Température. 10h54	18h54	.	Min.	Max.	Humidité relative. 10h54	18h54	.	Vent. Direction et force. 10h54	18h54	.	Nébulosité. 10h54	18h54	.	Pluie.	Remarques.
1	59,2	59,0	.	29,6	26,2	.	25,0	31,2	74	90	.	SW 2	SW 2	.	2	2	.	.	
2	61,6	61,2	.	29,2	26,8	.	22,2	29,5	92	89	.	SE 3	SW 2	.	7	3	.	34,0	
3	60,4	59,0	.	29,4	26,6	.	26,8	30,4	73	89	.	SW 2	SW 2	.	7	6	.	24,5	
4	59,0	58,2	.	29,4	25,4	.	21,6	31,2	77	88	.	SE 2	SW 2	.	4	5	.	45,6	
5	59,2	59,4	.	28,8	27,2	.	24,2	29,8	89	84	.	NW 2	SW 2	.	4	4	.	3,4	
6	61,2	60,0	.	29,0	27,0	.	24,6	30,0	75	89	.	S 2	SW 2	.	4	4	.	.	
7	61,0	58,8	.	29,4	27,4	.	26,6	29,4	78	81	.	NW 2	NW 2	.	3	5	.	.	
8	60,1	59,2	.	31,0	29,2	.	26,6	32,0	76	72	.	NW 2	NW 2	.	3	3	.	.	
9	60,9	60,4	.	29,6	28,0	.	24,0	30,6	79	85	.	NW 2	NW 2	.	3	4	.	.	
10	61,0	60,3	.	29,6	28,0	.	27,0	30,2	78	81	.	NW 2	NW 2	.	3	2	.	.	
11	59,5	58,7	.	30,0	28,0	.	26,8	30,4	77	83	.	NW 1	NW 2	.	3	2	.	.	
12	59,5	59,0	.	30,6	28,0	.	27,0	31,6	77	85	.	NW 2	NW 2	.	2	2	.	.	
13	61,4	60,0	.	31,0	27,6	.	24,8	31,4	77	87	.	NW 2	NW 2	.	2	4	.	.	
14	60,7	61,1	.	29,0	25,4	.	25,6	29,2	80	83	.	NW 2	NW 2	.	2	3	.	.	
15	61,3	60,0	.	29,4	27,4	.	25,4	30,0	78	90	.	NW 2	NW 2	.	3	2	.	.	
16	61,7	61,2	.	30,4	28,2	.	25,0	31,0	76	77	.	NE 2	NW 2	.	4	3	.	.	
17	61,4	61,0	.	31,0	28,0	.	26,0	31,0	76	86	.	NE 2	NE 2	.	3	2	.	.	
18	61,5	60,4	.	30,0	28,0	.	27,0	30,0	79	80	.	NE 2	NW 2	.	2	2	.	.	
19	60,3	59,5	.	34,6	28,0	.	25,8	35,8	45	85	.	E 3	NW 2	.	2	2	.	.	
20	59,9	59,3	.	33,2	28,6	.	25,8	35,4	52	85	.	E 3	NW 2	.	0	2	.	.	
21	61,2	60,0	.	30,8	28,4	.	25,0	31,0	74	76	.	NE 2	NW 2	.	0	1	.	.	
22	61,2	60,0	.	29,4	27,0	.	25,8	32,4	78	87	.	NE 2	NE 2	.	0	2	.	.	
23	61,0	60,2	.	30,0	27,2	.	25,4	31,2	71	90	.	NE 2	NE 2	.	1	2	.	.	
24	60,0	59,5	.	32,4	26,4	.	24,6	32,6	67	90	.	NE 2	NW 2	.	0	2	.	.	
25	61,1	60,5	.	29,6	27,0	.	23,8	30,2	78	89	.	NW 2	NW 2	.	1	2	.	.	
26	60,0	59,6	.	27,0	25,2	.	24,4	28,2	86	83	.	NW 2	NW 2	.	3	2	.	.	
27	58,9	58,2	.	26,6	25,0	.	23,8	27,0	85	87	.	NW 2	NW 2	.	3	4	.	.	
28	60,4	59,3	.	26,4	25,4	.	24,0	27,2	89	80	.	NW 2	NW 2	.	3	3	.	.	
29	60,2	59,6	.	27,2	25,4	.	24,0	28,0	86	85	.	NW 2	NW 2	.	3	4	.	.	
30	60,7	60,0	.	28,0	25,6	.	24,0	28,2	86	83	.	NW 2	NW 2	.	3	4	.	.	
31	60,5	59,5	.	27,0	24,6	.	24,6	27,4	84	87	.	NW 2	NW 2	.	4	4	.	.	
Moy.	60,52	59,75	.	29,63	26,97	.	25,07	30,44	77,2	84,7	.	2,1	2,0	.	2,6	3,0	.	107,5	

Novembre 1893.

SAINT-LOUIS (Sénégal).

Longitude 18°51′ W. — Latitude 16°2′ N.

OBSERVATEUR : M. le Frère CONSTANTIN, Professeur de Sciences physiques.

ALTITUDE : $4^{m},9$.

DATES.	PRESSION (700+). 10h54	18h54	.	TEMPÉRATURE. 10h54	18h54	.	Min.	Max.	HUMIDITÉ relative. 10h54	18h54	.	VENT. Direction et force. 10h54	18h54	.	NÉBULOSITÉ. 10h54	18h54	.	PLUIE.	REMARQUES.
1	59,8	59,2	.	25,4	24,0	.	23,4	25,6	85	93	.	NE 2	NW 2	.	4	5	.	.	
2	58,5	60,5	.	28,5	24,8	.	21,6	29,8	95	90	.	E 2	SW 2	.	6	4	.	2,5	
3	60,7	61,4	.	30,0	25,5	.	23,0	30,0	50	83	.	E 2	SW 2	.	0	3	.	.	
4	61,5	61,4	.	28,0	26,0	.	24,4	29,2	79	92	.	NW 2	SW 2	.	2	3	.	.	
5	61,5	60,3	.	26,8	25,8	.	24,2	27,4	86	87	.	NW 2	NW 2	.	2	2	.	.	
6	62,0	60,4	.	29,6	25,0	.	24,0	30,2	68	90	.	E 2	NW 2	.	0	3	.	.	
7	61,3	60,5	.	30,6	24,8	.	24,6	31,0	60	85	.	E 3	NW 2	.	0	2	.	.	
8	61,0	60,2	.	26,5	24,2	.	23,2	29,4	79	91	.	NE 2	NW 2	.	2	4	.	.	
9	60,7	60,0	.	25,6	23,4	.	22,8	26,2	80	95	.	NW 2	NW 2	.	3	4	.	.	
10	60,8	60,6	.	25,6	22,8	.	22,2	25,8	79	93	.	NW 2	W 2	.	3	5	.	.	
11	62,4	61,5	.	27,0	23,2	.	21,6	27,5	81	93	.	NE 2	NW 2	.	4	4	.	.	
12	62,4	59,6	.	27,0	24,0	.	22,0	28,4	89	93	.	NW 2	W 3	.	3	5	.	.	
13	62,0	61,0	.	32,5	27,2	.	22,4	36,4	32	92	.	E 4	E 2	.	3	4	.	.	
14	60,7	60,0	.	34,0	26,5	.	22,2	35,0	29	82	.	E 4	E 2	.	0	3	.	.	
15	61,0	60,0	.	33,2	25,4	.	22,5	34,4	34	82	.	E 3	E 2	.	0	2	.	.	
16	60,4	60,1	.	33,2	27,0	.	21,0	34,0	31	79	.	E 3	E 2	.	0	2	.	.	
17	61,2	60,2	.	32,6	25,8	.	20,8	33,2	37	85	.	E 3	NW 2	.	0	3	.	.	
18	60,9	60,5	.	32,2	24,6	.	21,0	32,4	32	85	.	E 3	NW 2	.	0	3	.	.	
19	60,6	59,4	.	30,8	24,4	.	22,2	31,0	45	88	.	E 2	NW 2	.	0	2	.	.	
20	61,2	60,0	.	26,5	23,8	.	21,0	27,4	85	90	.	NE 2	NW 2	.	3	5	.	.	
21	60,8	60,3	.	25,0	23,0	.	22,0	25,2	87	91	.	NW 2	NW 2	.	3	3	.	.	
22	61,0	60,6	.	29,2	23,8	.	21,4	29,6	54	83	.	E 2	E 2	.	0	3	.	.	
23	62,1	61,4	.	26,3	22,0	.	21,2	28,2	75	86	.	E 2	NW 2	.	0	2	.	.	
24	62,3	61,0	.	24,6	21,0	.	19,8	26,2	87	92	.	NE 2	NE 2	.	1	4	.	.	
25	62,5	61,3	.	24,6	20,5	.	18,8	25,2	85	85	.	NE 2	NW 2	.	3	3	.	.	
26	62,5	61,2	.	23,8	19,2	.	18,0	24,4	86	92	.	NE 2	NW 2	.	3	3	.	.	
27	61,0	60,4	.	23,8	20,8	.	16,2	26,6	85	69	.	E 2	NW 2	.	2	0	.	.	
28	60,5	61,0	.	26,3	21,5	.	17,0	26,8	78	65	.	NE 2	NE 2	.	4	1	.	.	
29	60,7	59,8	.	25,4	20,2	.	15,6	26,8	71	72	.	NE 2	NE 2	.	3	0	.	.	
30	60,9	60,4	.	26,0	21,6	.	16,4	29,2	78	65	.	NE 3	NE 2	.	2	0	.	.	
Moy.	61,16	60,47	.	28,02	23,73	.	21,22	29,08	68,1	85,6	.	2,3	2,0	.	1,9	2,9	.	2,5	

Décembre 1893.

SAINT-LOUIS (Sénégal).

Longitude 18°51′ W. — Latitude 16°2′ N.

OBSERVATEUR : M. le Frère CONSTANTIN, Professeur de Sciences physiques.

ALTITUDE : $4^{m},9$.

DATES.	PRESSION (700+). 7h	14h	21h	TEMPÉRATURE. 7h	14h	21h	Min.	Max.	HUMIDITÉ relative. 7h	14h	21h	VENT. Direction et force. 7h	14h	21h	NÉBULOSITÉ. 7h	14h	21h	PLUIE.	REMARQUES.
1	60,5	58,6	61,0	19,6	24,3	21,5	19,0	26,0	70	60	87	NW 1	NW 2	NW 2	4	0	3	.	
2	61,0	59,2	61,1	19,2	24,5	21,2	18,6	25,1	65	60	67	NW 2	NW 2	NW 2	2	2	3	.	
3	61,3	62,7	61,2	19,3	29,4	21,2	18,2	30,0	70	46	63	NE 2	NW 2	NW 2	3	3	2	.	
4	60,8	58,6	61,0	19,7	25,1	20,6	17,8	29,6	65	55	71	NE 2	NE 2	NW 2	0	0	3	.	
5	60,2	57,6	61,2	19,7	30,2	20,8	17,6	31,2	68	48	68	NE 2	NE 2	NW 2	0	0	3	.	
6	59,4	58,2	60,0	20,0	25,2	21,2	18,0	30,4	65	63	75	NNE 2	NE 2	NW 2	1	0	2	.	
7	60,0	58,4	59,8	20,6	25,8	21,2	19,4	28,5	61	58	75	NE 2	NE 2	NW 2	2	0	2	.	
8	59,6	59,4	60,0	22,2	22,8	20,4	20,0	23,8	56	63	76	NE 2	NW 2	NW 2	0	3	2	.	
9	60,5	59,4	61,2	18,4	22,2	18,2	17,6	22,7	84	62	84	NNE 2	NW 2	NW 2	4	2	3	.	
10	61,2	60,0	61,6	15,2	25,2	19,0	15,0	25,0	70	42	81	NE 2	NW 2	NW 2	3	0	2	.	
11	61,4	60,3	62,8	18,4	26,8	21,5	18,4	27,0	92	33	65	NE 2	E 2	NW 2	5	0	3	.	Rosée abondante le matin.
12	63,0	61,6	63,4	19,6	26,0	20,7	19,0	26,4	87	50	68	NE 2	NW 2	NW 2	3	0	2	.	Rosée abondante le matin.
13	64,2	61,6	64,0	16,8	25,2	19,4	15,0	25,2	81	42	72	NNE 2	NE 2	NW 2	3	0	2	.	
14	63,8	61,4	63,8	15,4	25,0	18,2	15,0	24,8	76	62	74	N 2	NW 2	NW 2	2	2	2	.	
15	63,8	61,2	63,2	16,2	25,0	19,0	15,1	25,2	87	65	69	NE 2	NW 2	NW 2	3	3	1	.	Rosée le matin.
16	62,6	61,7	63,1	18,0	22,2	19,0	17,8	23,8	53	59	75	NNE 2	E 2	NW 2	3	6	3	.	
17	62,3	60,5	62,1	17,4	21,4	18,3	17,2	24,8	94	72	67	NNE 2	NW 2	NW 2	6	3	2	.	Brume le matin.
18	61,2	58,6	60,2	15,2	20,0	17,0	13,7	24,6	55	67	80	NE 2	NE 2	NW 2	0	4	2	.	
19	58,6	57,4	58,7	15,6	20,5	17,4	14,7	21,5	78	61	78	NE 2	NE 2	NW 2	3	4	3	.	
20	58,5	58,4	60,6	16,6	21,1	19,6	15,4	22,4	81	65	76	NNE 2	NE 2	NW 2	4	5	2	0,0	Tornade, éclairs et tonnerre vers 4 h.
21	60,1	60,0	61,4	18,2	19,6	19,0	17,2	21,0	86	94	92	E 1	E 1	NW 2	3	8	4	0,0	Pluie fine.
22	61,5	60,0	62,4	16,7	21,4	21,0	15,2	21,4	92	67	91	E 2	NE 2	NE 2	3	6	4	.	Brume le matin.
23	61,7	60,8	62,4	17,4	22,0	19,6	16,4	23,0	92	67	87	NE 2	NE 2	NW 2	4	4	3	.	Brume le matin.
24	62,0	61,1	62,2	18,4	24,8	20,0	17,6	25,0	90	59	85	NE 2	NW 2	NW 2	3	4	4	.	Brume le matin.
25	62,1	60,2	62,4	19,0	24,6	19,0	18,0	25,2	98	57	83	NNE 2	NW 2	NW 2	6	0	2	.	Brume intense le matin au lever du [soleil.
26	62,6	61,0	62,4	14,5	23,4	18,4	14,5	25,0	72	68	86	NNE 2	NE 2	NW 2	4	0	3	.	
27	62,4	60,1	61,6	14,3	25,6	19,0	13,6	26,0	65	38	63	NE 2	NW 2	NW 2	3	0	2	.	
28	61,6	60,0	60,5	15,1	23,6	18,6	14,0	27,8	63	62	96	E 2	NW 2	NW 2	2	3	3	.	
29	60,7	58,6	60,0	16,1	24,4	18,6	15,6	28,2	61	61	84	NE 2	NE 2	NW 2	2	3	2	.	
30	59,2	58,1	60,9	18,7	23,4	20,0	16,2	23,8	84	58	67	NE 2	NW 2	NW 2	4	0	2	.	
31	60,3	58,7	60,3	19,8	25,8	20,6	18,6	27,8	77	37	71	NNE 2	NW 2	NW 2	2	0	3	.	
Moy.	61,23	59,79	61,50	17,78	24,08	19,65	16,75	25,55	75,4	58,1	76,6	1,9	2,0	2,0	2,8	2,1	2,5	0,0	

Janvier 1893.

CAMP-JACOB (Guadeloupe).

Longitude 64°2′ W. — Latitude 16°1′ N.

Observateur : M. le Capitaine GERBAULT, chef du Service de l'Artillerie.

Altitude : 533m,3.

Dates.	Pression (700 +). 6h	12h	21h	Température. 6h	12h	21h	Min.	Max.	Humidité relative. 6h	12h	21h	Vent. Direction et force. 6h	12h	21h	Nébulosité. 6h	12h	21h	Pluie.	Remarques.
1	15,2	15,7	15,8	18,9	23,1	19,5	18,3	24,4	87	71	91	ENE 1	ENE 1	ENE 1	8	3	9	1,6	
2	16,1	16,9	17,0	18,4	23,7	18,5	17,8	24,9	97	63	92	Calme	ENE 1	Calme	10	2	8	7,3	
3	16,1	16,6	16,5	18,3	23,0	17,8	17,5	24,0	99	71	72	ENE 1	Calme	ENE 1	7	6	0	3,2	
4	16,0	16,2	16,3	15,0	23,4	19,7	14,2	25,0	88	59	76	E 1	Calme	E 2	1	2	1	.	
5	15,9	16,3	16,5	18,1	22,5	19,3	16,5	23,3	86	65	80	Calme	E 1	E 1	7	4	1	0,1	
6	16,6	17,3	17,4	18,3	20,8	16,9	16,8	24,1	71	73	83	E 1	E 2	ENE 1	1	9	0	.	
7	16,9	17,1	16,7	17,9	21,6	19,1	16,4	24,1	87	71	88	E 1	Calme	Calme	9	5	2	0,0	
8	15,8	15,5	15,8	17,4	22,9	20,1	16,8	24,7	93	67	64	Calme	SSW 1	NE 2	1	9	0	0,4	
9	14,7	15,6	16,0	19,1	21,5	17,7	17,3	24,3	68	77	81	ENE 2	ENE 1	ENE 1	1	9	0	0,9	
10	15,2	16,5	17,1	19,1	22,7	18,1	16,5	24,5	70	76	88	Calme	Calme	Calme	1	7	0	.	
11	16,1	17,1	16,8	17,1	25,0	19,3	16,5	26,3	88	59	87	Calme	Calme	Calme	6	2	1	0,0	
12	15,4	16,3	16,4	19,3	21,1	17,2	17,8	23,7	83	71	82	ENE 2	ENE 2	Calme	5	4	0	8,8	
13	15,6	17,2	17,9	19,6	20,6	19,6	16,2	23,4	91	91	84	Calme	ESE 2	Calme	9	9	0	11,5	
14	17,9	19,0	18,2	19,2	22,2	19,5	18,1	23,7	85	65	79	Calme	E 2	ENE 2	9	3	9	1,2	
15	16,1	17,0	17,8	19,1	22,1	19,5	18,6	23,2	75	67	88	ENE 3	ENE 3	ENE 2	4	6	7	9,4	
16	16,8	17,3	16,8	17,9	20,5	19,6	17,5	22,5	93	80	77	Calme	ENE 3	ENE 3	10	9	2	27,5	
17	15,8	16,0	17,0	19,9	22,4	19,4	18,7	23,4	78	48	71	E 2	ENE 4	ENE 3	6	0	0	0,6	
18	16,6	17,9	17,4	19,1	20,7	18,9	17,2	23,2	73	68	79	ENE 1	ENE 2	Calme	7	6	2	1,5	
19	16,8	17,3	17,3	18,5	19,6	18,7	17,6	23,2	75	85	75	Calme	SE 2	E 1	6	10	3	1,2	
20	16,5	17,2	17,1	17,8	22,8	17,9	17,3	23,4	87	62	63	ENE 3	ENE 2	ENE 1	8	1	0	0,1	
21	16,8	18,3	17,9	18,7	21,0	19,4	15,7	23,2	89	73	78	ENE 2	SE 2	E 2	1	7	0	0,6	
22	17,2	17,8	17,7	18,8	22,2	19,8	17,8	23,4	84	65	77	ESE 2	E 3	ENE 3	5	1	3	5,5	
23	16,9	17,5	17,4	17,9	22,6	18,6	17,0	23,9	90	63	80	ENE 2	E 3	E 3	10	4	2	6,5	
24	16,6	17,2	17,0	18,9	22,6	20,1	18,4	24,0	83	62	61	ENE 3	ESE 3	NE 4	7	2	0	0,9	
25	16,1	17,3	17,0	19,5	22,6	19,8	17,7	23,7	81	69	74	E 3	Calme	ENE 3	9	4	1	9,1	
26	16,1	17,0	16,4	19,5	23,5	19,8	18,7	25,9	74	62	79	ENE 3	ENE 2	Calme	2	2	0	2,3	
27	15,7	16,8	16,8	19,3	22,6	19,4	18,6	23,1	82	80	83	ENE 2	ENE 2	ENE 1	3	9	4	9,1	
28	15,6	16,5	16,5	18,8	21,7	20,3	17,4	23,0	84	80	78	ENE 1	ENE 3	ENE 2	2	5	6	26,7	
29	15,8	16,3	16,2	19,1	23,7	19,4	18,2	24,7	84	54	81	ENE 1	ENE 2	ENE 2	8	2	8	7,1	
30	15,2	15,8	15,2	18,9	23,0	19,6	18,1	24,1	74	63	71	NE 2	E 2	ENE 2	6	1	1	0,9	
31	14,5	15,1	15,3	18,5	23,6	19,9	17,9	25,6	82	57	77	ESE 2	ENE 2	E 1	6	0	2	4,9	A 21 h., cirrus très abondants à l'W.
Moy.	16,08	16,83	16,81	18,58	22,30	19,11	17,39	24,00	83,3	68,3	78,7	1,3	1,7	1,4	5,6	4,6	2,3	148,9	

Février 1893.

CAMP-JACOB (Guadeloupe).

Longitude 64°2′ W. — Latitude 16°1′ N.

Observateur : M. le Capitaine GERBAULT, chef du Service de l'Artillerie.

Altitude : 533m,3.

Dates.	Pression (700 +). 6h	12h	21h	Température. 6h	12h	21h	Min.	Max.	Humidité relative. 6h	12h	21h	Vent. Direction et force. 6h	12h	21h	Nébulosité. 6h	12h	21h	Pluie.	Remarques.
1	14,9	15,6	16,0	16,5	22,9	18,8	16,2	24,9	82	78	84	E 1	Calme	E 1	0	8	1	.	
2	15,4	16,0	16,2	17,4	22,7	19,7	16,9	24,7	89	73	83	ENE 1	ENE 2	Calme	1	4	8	.	Éclairs au SE de 24 h. à 4 h.
3	15,9	16,3	16,6	18,9	21,1	19,6	18,7	23,3	94	77	81	Calme	ENE 2	ENE 2	10	10	3	9,3	Éclairs à l'E de 5 h. 30 à 6 h.
4	15,0	16,1	16,2	19,3	20,6	19,7	18,3	22,4	81	90	85	E 3	ENE 2	ENE 2	4	5	2	16,8	
5	16,1	16,4	16,6	18,5	21,2	18,3	17,8	22,3	94	81	94	E 1	SW 2	ENE 4	9	9	2	53,9	
6	16,1	17,1	17,4	19,0	20,6	19,1	18,1	23,1	88	77	84	ENE 4	ENE 3	NE 3	7	4	2	56,6	
7	16,7	17,5	17,4	18,9	23,1	20,1	18,2	23,7	84	67	69	ENE 3	NE 3	NE 1	5	5	1	8,4	
8	16,0	16,5	16,1	17,7	19,8	17,5	17,1	21,3	88	81	76	Calme	S 1	Calme	2	10	0	2,9	
9	15,6	16,0	16,0	15,8	22,5	17,9	14,5	23,5	79	66	79	E 1	ENE 1	Calme	1	4	1	0,0	
10	15,3	16,3	16,2	17,1	22,4	18,8	16,9	23,4	90	63	89	Calme	Calme	NE 2	10	9	2	9,0	
11	16,1	17,0	17,4	18,7	21,1	19,7	17,7	22,4	88	82	85	ESE 1	ENE 2	ENE 2	8	10	10	15,6	
12	16,6	18,6	18,6	17,8	19,5	18,0	17,3	21,8	77	81	80	ENE 3	E 3	E 3	2	10	5	30,4	Fort vent pendant la nuit du 11 au 12 (force 5).
13	18,4	19,1	18,3	17,5	19,4	19,0	16,8	22,1	76	82	75	ENE 2	ENE 4	ENE 3	5	8	3	4,0	
14	18,2	18,8	18,4	17,9	20,4	18,9	16,8	21,8	84	76	79	E 3	E 3	ENE 1	9	8	3	12,0	
15	17,5	18,6	18,5	17,7	21,1	19,0	17,0	23,2	89	77	81	ENE 2	NE 2	NE 2	9	9	3	12,2	
16	18,2	19,5	19,0	18,2	19,8	19,5	17,7	21,4	91	86	74	ESE 1	E 1	ENE 3	10	10	1	43,2	
17	18,4	20,0	19,4	18,7	19,0	18,8	18,0	22,4	75	90	88	ESE 2	ENE 2	E 2	7	10	1	11,3	
18	18,7	18,6	19,2	18,2	22,5	19,3	17,9	24,3	76	46	69	E 2	E 3	ENE 2	2	0	0	.	
19	18,4	18,3	17,4	18,5	22,5	19,2	17,1	24,7	83	67	78	E 2	E 2	ENE 2	6	6	0	1,1	
20	16,5	18,0	18,5	18,6	23,5	19,5	17,6	25,0	66	64	73	ESE 1	ENE 1	ENE 2	1	6	1	1,0	
21	17,7	18,4	18,6	17,8	20,2	17,9	16,7	21,9	91	91	92	ESE 1	E 3	E 4	10	8	2	13,8	
22	18,1	18,6	18,3	18,9	19,9	19,1	17,0	22,1	79	88	81	E 3	E 1	Calme	6	10	1	28,9	
23	17,5	18,0	17,2	18,5	21,8	18,9	17,4	24,1	85	81	88	Calme	Calme	NNE 3	6	10	5	5,2	
24	16,6	17,3	17,2	18,9	23,1	19,2	17,8	23,9	83	67	89	ESE 1	ENE 3	E 3	7	6	7	2,0	
25	16,3	17,3	17,0	17,7	21,3	19,3	17,4	23,4	91	70	76	ENE 2	ENE 3	ENE 3	10	5	0	15,8	
26	17,0	18,7	18,0	18,7	22,9	18,9	18,1	24,5	65	52	66	NNE 1	E 1	ENE 2	1	1	0	0,3	
27	17,7	18,2	18,0	16,8	23,0	17,5	16,2	25,5	73	53	74	Calme	E 3	ENE 1	1	1	1	0,0	
28	17,5	18,3	17,6	17,4	22,0	17,8	15,7	25,1	79	79	81	Calme	SW 1	Calme	9	8	1	0,4	
Moy.	16,87	17,68	17,55	18,06	21,39	18,89	17,25	23,29	82,9	74,5	80,5	1,5	1,9	1,9	5,6	6,9	2,4	354,1	

Mars 1893.

CAMP-JACOB (Guadeloupe).

Longitude 64° 2′ W. — Latitude 16° 1′ N.

Observateur : M. le Capitaine GERBAULT, chef du Service de l'Artillerie.

Altitude : 533m,3.

Dates.	Pression (700 +). 6h	12h	21h	Température. 6h	12h	21h	Min.	Max.	Humidité relative. 6h	12h	21h	Vent. Direction et force. 6h	12h	21h	Nébulosité. 6h	12h	21h	Pluie.	Remarques.
1	17,0	17,9	17,5	16,3	20,4	18,7	15,5	23,9	92	86	73	Calme	Calme	ENE 1	2	10	0	0,2	
2	16,9	18,1	17,3	15,9	23,9	17,2	15,0	24,8	75	59	90	Calme	S 1	E 1	0	5	1	.	
3	16,9	18,4	18,3	17,9	22,8	18,8	15,8	25,7	80	69	75	Calme	Calme	Calme	8	6	1	.	
4	17,4	18,6	17,9	18,6	22,3	18,3	16,1	24,0	80	64	79	E 1	SE 2	Calme	6	4	1	0,0	Éclairs au NW de 1 h. à 5 h.
5	18,1	19,3	19,1	18,6	24,3	19,2	17,0	25,3	80	60	85	Calme	ENE 2	Calme	3	9	8	1,7	
6	18,1	19,1	18,4	18,3	23,5	18,4	17,4	25,2	88	69	76	Calme	Calme	Calme	5	7	1	0,6	
7	17,6	18,4	16,9	18,3	25,9	19,1	17,3	26,2	77	61	74	Calme	ENE 2	Calme	2	5	0	.	
8	16,0	17,0	16,3	17,1	23,3	19,7	16,5	25,1	90	64	68	Calme	NE 1	NNE 3	3	8	0	0,1	
9	15,6	16,5	16,4	18,5	22,3	18,3	17,5	25,1	75	71	91	ENE 2	ESE 2	Calme	2	7	5	0,0	
10	15,3	16,1	15,8	17,7	19,7	17,9	17,0	22,1	94	87	95	Calme	Calme	Calme	8	10	10	1,5	
11	14,0	14,4	13,4	17,5	20,9	16,5	16,3	24,5	82	85	92	Calme	SW 1	Calme	8	9	0	0,0	
12	12,7	13,2	13,1	17,9	21,2	18,6	15,3	23,2	98	86	93	Calme	ENE 1	Calme	10	10	6	6,3	
13	12,7	14,7	14,7	17,8	18,0	17,8	17,4	23,5	89	96	85	Calme	ENE 1	NE 1	7	10	0	7,8	
14	15,3	16,8	16,7	16,2	23,7	18,1	15,8	25,0	87	74	66	Calme	SW 1	Calme	0	6	0	.	
15	16,9	18,1	17,7	15,7	20,2	16,7	14,8	22,9	79	85	81	Calme	Calme	ENE 2	0	10	0	0,8	
16	17,5	17,7	17,9	17,0	23,1	16,0	16,2	24,5	71	51	86	NW 1	NW 1	Calme	9	7	0	.	
17	16,9	17,7	18,0	15,3	21,5	19,1	14,8	22,2	81	77	71	Calme	SSW 1	ESE 2	0	9	3	0,1	
18	17,6	18,9	18,7	18,3	23,5	19,5	17,6	25,0	75	58	73	Calme	Calme	Calme	5	5	4	.	
19	18,8	19,8	18,4	18,3	23,8	19,5	18,0	25,8	88	59	64	Calme	E 2	ENE 1	3	4	0	.	
20	17,8	18,3	17,2	18,5	25,2	19,6	17,2	26,0	74	51	64	NE 1	NNE 1	E 2	8	1	0	0,0	
21	16,6	17,8	17,7	17,3	23,9	17,9	16,3	27,0	85	60	90	Calme	S 1	Calme	7	5	1	1,5	
22	17,6	18,5	18,5	17,3	22,3	19,6	17,0	24,0	92	68	70	Calme	ENE 2	NE 2	7	8	8	2,2	
23	17,7	18,9	18,5	19,0	24,2	19,0	18,3	25,4	80	52	84	NE 2	NE 3	ENE 4	8	2	5	4,5	
24	17,9	19,0	17,5	17,9	18,7	18,9	17,4	22,6	94	86	68	NE 4	ENE 4	ENE 5	10	4	1	56,9	
25	17,6	18,8	18,3	18,6	22,3	19,1	17,0	23,3	69	57	72	ENE 4	E 4	ENE 3	5	8	8	0,6	
26	17,4	17,8	17,6	17,8	21,7	18,9	16,8	23,7	70	66	74	E 1	E 3	E 3	0	2	2	5,2	
27	16,6	17,2	16,8	18,5	21,1	19,6	16,0	22,2	77	82	68	ENE 3	ENE 1	ENE 3	5	9	1	10,1	
28	16,7	18,2	18,1	18,6	22,2	19,1	17,9	24,7	87	78	90	ENE 2	ENE 2	SE 2	4	7	9	20,5	
29	17,7	19,5	18,9	18,4	20,9	19,2	17,7	22,8	85	81	78	E 2	S 2	ENE 3	10	10	7	22,6	
30	18,2	18,9	18,4	18,7	21,2	18,7	18,5	23,1	87	86	89	E 2	E 3	ENE 3	4	6	9	13,7	
31	17,4	17,8	17,7	18,9	23,1	18,2	17,3	25,6	76	63	80	ENE 3	ENE 2	Calme	2	5	1	4,3	
Moy.	16,79	17,79	17,34	19,76	22,29	18,55	16,75	24,34	82,5	70,7	78,8	0,9	1,5	1,3	4,9	6,7	3,0	161,2	

Avril 1893.

CAMP-JACOB (Guadeloupe).

Longitude 64° 2′ W. — Latitude 16° 1′ N.

Observateur : M. le Capitaine GERBAULT, chef du Service de l'Artillerie.

Altitude : 533m,3.

Dates.	Pression (700 +). 6h	12h	21h	Température. 6h	12h	21h	Min.	Max.	Humidité relative. 6h	12h	21h	Vent. Direction et force. 6h	12h	21h	Nébulosité. 6h	12h	21h	Pluie.	Remarques.
1	17,5	17,9	17,8	19,1	21,9	18,7	17,6	24,4	67	73	83	Calme	E 2	ENE 3	8	7	10	5,4	
2	18,2	18,8	18,8	18,7	21,8	18,1	17,7	23,2	83	71	89	E 1	ENE 2	ENE 2	8	2	2	22,6	
3	18,0	18,4	18,5	18,1	23,0	19,6	17,8	24,0	98	70	91	Calme	ENE 3	Calme	10	3	10	6,9	
4	17,5	17,7	17,6	19,7	22,8	20,2	18,6	24,0	89	78	77	E 2	E 2	ENE 2	6	7	1	24,4	
5	16,7	17,4	17,6	20,1	21,4	20,3	18,6	24,2	83	93	89	ENE 2	Calme	Calme	1	10	10	12,7	
6	17,3	17,6	17,9	19,1	25,1	20,8	18,7	27,3	94	76	91	E 1	Calme	Calme	10	6	4	3,8	
7	17,7	18,0	18,3	19,3	23,3	19,7	18,9	25,8	96	75	97	Calme	ENE 1	ENE 2	10	10	10	28,4	
8	18,0	18,9	19,0	20,1	22,3	19,5	18,8	23,9	96	79	88	ENE 3	ENE 3	Calme	5	9	9	42,4	
9	18,3	18,6	17,9	18,5	21,4	19,9	18,3	24,0	98	80	74	Calme	NE 1	NE 2	10	8	2	10,3	
10	17,3	17,7	17,4	17,9	23,4	16,9	17,2	25,3	71	58	78	Calme	SE 1	Calme	2	0	0	.	
11	16,6	17,1	16,8	15,1	24,2	17,9	14,5	25,9	89	64	79	ENE 1	ESE 1	ENE 1	0	6	0	.	
12	16,8	17,5	16,7	15,3	22,7	18,7	15,2	24,9	87	69	81	ENE 1	Calme	Calme	0	9	0	.	
13	16,3	17,0	16,8	16,9	21,6	17,9	16,1	25,5	72	70	92	ENE 1	Calme	Calme	1	10	0	.	
14	15,2	16,6	16,4	17,3	25,3	17,7	15,8	25,5	80	63	82	ENE 1	Calme	Calme	0	8	0	.	
15	16,0	16,7	17,1	18,5	23,6	19,8	17,2	24,8	77	53	73	ENE 1	Calme	ENE 3	1	6	0	.	
16	17,2	18,0	18,3	19,3	26,0	21,1	18,9	27,0	81	69	77	NE 2	NE 2	S 1	2	7	2	0,4	
17	17,3	18,2	17,9	20,1	26,0	20,8	19,6	26,4	89	62	81	ENE 1	ENE 2	ENE 2	10	8	10	0,2	
18	16,0	17,0	17,0	20,9	24,0	19,0	18,5	27,7	75	72	89	ENE 1	ENE 2	Calme	1	6	0	.	
19	16,8	17,2	17,0	18,1	24,5	18,8	17,6	28,1	92	75	83	Calme	S 1	ENE 2	3	8	0	.	
20	16,9	17,7	17,4	19,7	24,2	20,3	17,8	25,7	89	71	91	Calme	ESE 2	Calme	10	9	10	1,2	
21	17,1	18,1	17,3	19,1	23,2	19,9	18,8	24,7	92	70	85	Calme	E 2	E 3	10	8	4	8,6	
22	17,2	17,5	16,8	19,1	23,4	20,2	18,2	24,1	92	66	77	ENE 2	NE 4	ENE 3	9	3	1	22,8	
23	17,0	17,3	16,9	19,1	23,8	20,5	17,8	24,8	83	68	84	NE 1	NE 3	ENE 3	8	2	2	23,6	
24	16,5	17,8	16,7	20,3	20,9	20,9	18,8	24,6	77	89	70	ENE 4	E 2	ENE 3	6	10	0	27,9	
25	16,9	17,3	16,6	20,1	23,2	20,4	19,4	24,8	74	72	74	ENE 3	E 3	NE 3	2	3	2	2,9	
26	16,8	17,7	17,6	20,1	25,3	21,0	18,8	26,5	71	56	72	NE 3	NE 2	NE 2	3	2	8	0,9	
27	16,7	17,6	16,7	19,6	25,5	20,5	19,0	26,4	80	64	70	Calme	NE 2	ENE 2	5	3	5	0,7	
28	15,9	16,7	16,0	20,3	24,6	20,5	19,5	26,1	77	71	78	NE 1	E 2	NNE 3	9	6	6	1,5	
29	15,3	16,3	16,2	20,3	23,9	21,3	19,4	24,8	81	70	79	ESE 1	ENE 3	ENE 3	10	7	9	2,8	
30	15,9	16,8	17,0	20,9	23,9	20,8	19,4	24,6	80	73	86	ENE 3	E 4	ENE 3	9	5	4	12,4	
Moy.	16,90	17,57	17,34	19,02	23,54	19,72	18,08	25,30	83,8	70,7	82,0	1,2	1,7	1,6	5,6	6,3	4,0	262,8	

Mai 1893. **CAMP-JACOB (Guadeloupe).**

Longitude 64°2′ W. — Latitude 16°1′ N.

Observateur : M. le Capitaine GERBAULT, chef du Service de l'Artillerie. Altitude : 533m,3.

Dates.	Pression (700 +). 6h	12h	21h	Température. 6h	12h	21h	Min.	Max.	Humidité relative. 6h	12h	21h	Vent. Direction et force. 6h	12h	21h	Nébulosité. 6h	12h	21h	Pluie.	Remarques.
1	16,3	17,8	17,5	20,5	21,0	20,4	19,5	22,2	84	87	88	E 4	E 3	ENE 2	7	10	10	54,8	
2	15,3	16,3	16,0	20,4	22,9	20,6	18,6	23,9	69	61	79	ENE 4	ENE 3	E 3	10	9	9	31,3	
3	15,2	16,0	15,7	20,3	22,5	20,4	19,5	24,7	81	80	83	NE 2	ENE 2	E 3	10	3	1	2,3	
4	15,4	16,5	16,5	20,2	24,6	20,1	19,7	25,5	81	67	89	E 2	E 2	E 2	3	6	3	18,0	
5	16,9	16,6	17,0	20,7	25,8	21,0	19,7	26,4	75	62	83	Calme	E 3	E 2	2	1	1	2,1	
6	16,5	16,9	17,8	20,1	26,0	21,1	19,6	26,9	92	66	96	Calme	E 2	Calme	10	3	1	21,6	
7	16,6	16,8	17,0	20,0	24,4	21,6	19,7	26,2	96	78	84	Calme	ENE 2	Calme	6	5	1	4,0	
8	16,3	16,6	16,8	21,1	24,4	20,7	19,7	28,0	82	73	90	NE 1	E 2	Calme	5	4	3	13,7	Tonnerre au N de 15 h. 30 à 16 h. 30 (*)
9	15,6	16,7	16,7	19,1	25,4	20,9	18,8	27,4	83	62	80	Calme	E 1	Calme	0	1	0	18,1	Coup de tonnerre à l'E à 13 h. 20.
10	15,8	16,4	16,5	20,9	24,9	21,1	19,8	27,3	77	69	84	E 1	ENE 1	ENE 2	1	1	0	0,9	
11	15,9	16,2	16,3	20,3	26,1	21,3	20,2	27,7	91	74	89	ENE 1	SSE 1	ESE 1	3	1	1	0,4	Éclairs au N à 21 h.
12	14,9	16,2	15,7	21,1	23,5	21,9	20,5	27,1	91	84	90	ENE 1	Calme	E 1	5	9	2	13,6	
13	15,3	16,1	17,0	21,7	25,2	21,7	20,5	26,8	87	75	91	ENE 2	ESE 2	ENE 1	4	7	7	7,5	Écl. au NW, à 18 h. 50 à l'WSW à 21 h.
14	16,5	16,9	17,4	20,7	23,6	21,1	20,2	24,1	92	69	82	ENE 2	ENE 2	ENE 2	10	10	9	15,7	Coup de tonnerre au NW à 3 h 25.
15	17,1	18,9	18,1	20,7	23,1	20,4	20,2	25,3	85	72	82	Calme	ESE 2	ENE 2	9	8	2	3,5	
16	16,6	16,9	16,0	20,1	22,8	21,2	19,4	24,7	81	75	72	NE 3	ESE 2	ENE 3	2	9	0	13,8	
17	15,6	15,9	15,7	19,3	24,0	20,9	18,8	25,8	88	64	75	Calme	E 3	ENE 3	10	1	1	7,2	
18	16,0	16,9	16,9	20,3	24,3	21,1	19,8	25,5	85	71	86	ENE 3	E 3	ENE 3	8	2	4	11,1	
19	17,1	18,4	18,0	21,1	23,6	21,9	19,6	26,2	79	69	66	ENE 3	ENE 3	ENE 3	5	3	2	16,4	
20	18,7	18,9	18,5	19,5	22,9	20,7	19,0	25,3	94	82	89	Calme	ESE 2	Calme	10	9	10	12,5	
21	16,5	17,0	17,4	21,3	25,8	19,5	19,7	27,2	72	70	82	ENE 2	ESE 1	E 1	3	4	0	0,1	
22	16,2	17,2	16,7	18,3	24,7	20,6	17,3	27,1	84	62	77	ENE 1	E 1	Calme	4	6	1	.	
23	16,9	17,5	17,1	20,1	25,9	21,1	18,8	26,6	82	60	86	Calme	ENE 2	ENE 2	2	2	4	0,0	
24	16,9	17,9	17,7	19,1	24,0	21,2	19,0	25,9	87	73	87	E 2	Calme	SE 2	7	10	10	51,2	
25	16,8	17,5	18,1	21,4	22,2	21,8	19,6	24,7	79	88	83	E 1	ESE 2	E 2	9	8	10	20,4	
26	17,1	18,3	17,8	21,1	23,5	21,9	20,4	24,7	79	68	81	ENE 1	ENE 2	ENE 3	9	10	10	1,7	
27	17,4	18,0	18,1	21,3	23,6	22,3	20,7	25,1	82	74	77	ENE 3	E 4	E 2	9	6	4	4,0	
28	17,2	18,1	17,7	21,7	25,0	22,2	21,5	25,3	78	67	73	E 3	E 3	ENE 3	6	6	1	0,0	
29	17,7	18,2	18,0	21,3	25,6	21,4	20,8	26,5	83	63	79	Calme	ENE 2	Calme	4	3	3	0,0	
30	18,0	18,6	18,4	19,7	25,4	21,3	19,5	26,4	92	59	78	Calme	E 2	ENE 1	1	3	1	.	
31	18,2	19,2	18,4	20,7	21,9	20,5	19,3	23,7	80	83	75	E 1	E 2	ENE 1	4	10	1	16,1	
Moy.	16,50	17,27	17,18	20,45	24,15	21,09	19,66	25,81	83,6	71,2	82,5	1,4	2,0	1,6	5,7	5,5	3,6	362,0	(*) au N et à l'E de 18 h. à 19 h., écl. nombreux toute la soirée.

Juin 1893. **CAMP-JACOB (Guadeloupe).**

Longitude 64°2′ W. — Latitude 16°1′ N.

Observateur : M. le Capitaine GERBAULT, chef du Service de l'Artillerie. Altitude : 533m,3.

Dates.	Pression (700 +). 6h	12h	21h	Température. 6h	12h	21h	Min.	Max.	Humidité relative. 6h	12h	21h	Vent. Direction et force. 6h	12h	21h	Nébulosité. 6h	12h	21h	Pluie.	Remarques.
1	18,0	18,5	18,0	20,5	23,3	21,1	19,2	24,6	81	71	79	Calme	ENE 2	ENE 2	7	7	8	8,3	
2	17,4	18,2	17,6	20,1	20,9	21,3	19,1	23,0	89	92	75	ENE 3	E 2	ENE 3	8	9	2	57,3	
3	17,2	17,7	16,7	20,3	22,3	20,5	18,5	24,3	85	77	84	ENE 2	E 2	E 1	6	5	1	23,9	
4	16,6	17,5	17,3	20,7	21,0	21,5	19,2	23,0	89	86	82	ENE 2	ESE 2	E 3	10	10	4	45,9	Un coup de tonnerre au S à 11 h.
5	16,8	17,5	17,6	21,0	24,9	21,5	19,8	26,5	83	64	75	ENE 2	ENE 2	ENE 3	6	7	1	0,9	
6	17,1	17,6	17,6	19,9	25,7	21,3	19,3	26,5	92	67	81	Calme	ENE 3	ENE 3	2	4	1	0,0	
7	17,2	18,1	17,7	20,9	25,9	20,9	20,2	27,3	80	61	84	Calme	NE 1	ENE 1	3	3	3	0,7	[10 h. 30. se rapproche vers 14 h. 30 (*)
8	17,1	16,9	17,8	20,5	22,0	21,9	19,7	27,0	77	87	85	Calme	E 3	ENE 2	7	8	3	60,1	Tonnerre lointain au SE à partir de
9	16,6	17,9	17,7	21,9	24,1	22,5	18,1	25,8	74	74	72	ENE 2	ENE 3	E 4	3	6	1	17,3	Tonnerre à 1 h. et à 3 h.
10	17,8	18,7	18,3	21,9	25,3	21,7	21,4	27,1	77	69	86	ENE 2	ENE 2	Calme	5	6	2	0,0	
11	17,9	18,6	17,9	21,3	22,5	21,2	21,0	24,5	90	85	76	Calme	E 2	E 1	9	10	1	3,8	
12	16,6	17,1	17,0	18,4	24,9	21,1	17,8	26,2	85	67	80	Calme	ENE 1	ENE 2	2	4	0	.	
13	16,7	17,6	17,9	19,1	24,2	21,3	17,9	26,1	94	79	84	Calme	Calme	ENE 1	1	9	0	0,0	
14	17,0	17,8	16,9	21,5	25,4	22,3	20,6	26,6	81	66	81	E 2	Calme	ENE 2	5	6	4	0,6	
15	16,9	17,7	17,0	21,1	22,8	21,0	20,3	24,5	87	89	79	ENE 2	E 1	E 1	8	9	0	28,7	Éclairs à l'W à 21 h.
16	17,3	17,9	17,0	21,6	25,8	21,7	20,6	26,3	73	65	69	E 3	Calme	E 2	2	7	1	.	
17	16,9	16,9	17,0	21,1	24,5	21,5	20,8	25,1	81	72	89	NE 2	ENE 3	NE 2	1	9	10	7,4	
18	16,2	16,8	17,7	21,7	22,9	22,3	20,8	25,1	86	86	79	NE 2	ENE 3	ENE 2	9	9	1	14,9	
19	17,6	18,9	18,6	21,9	26,7	22,2	21,4	27,6	76	62	75	NE 1	E 2	NE 2	7	7	1	0,1	
20	17,8	18,5	17,5	20,7	27,6	22,0	20,3	28,1	81	57	91	Calme	ENE 2	Calme	4	3	10	0,0	
21	16,2	16,8	16,4	20,7	26,1	21,5	20,7	26,8	91	73	91	ENE 1	ENE 1	ENE 3	9	9	9	36,7	Tonnerre lointain direction NE à 1 h.
22	16,1	16,4	17,6	21,7	23,7	22,1	21,1	24,8	91	78	92	ENE 1	ENE 2	E 3	10	10	9	7,3	
23	18,0	18,7	20,3	20,5	20,9	21,9	20,4	22,4	95	96	90	ENE 3	ESE 3	ENE 2	10	10	9	64,5	Éclairs au SW à 19 h.
24	19,4	18,7	20,0	22,4	24,9	22,1	20,5	25,7	83	70	76	ENE 1	ENE 3	E 2	10	5	4	0,3	
25	18,2	18,6	18,1	21,1	24,9	21,9	19,4	26,2	89	75	81	E 2	ENE 2	ENE 2	7	5	5	19,3	
26	16,9	17,4	17,5	21,2	25,5	21,3	20,7	27,2	79	62	87	ENE 1	ENE 2	ENE 1	4	3	1	0,7	
27	17,9	18,1	17,9	21,1	24,8	22,3	20,2	25,9	82	69	76	E 1	E 2	ENE 3	10	2	2	16,6	[à 20 h. et finit à 20 h. 15.
28	17,9	18,8	19,1	22,3	24,1	23,1	19,7	25,9	78	79	80	E 3	SE 2	ENE 1	7	6	3	29,6	Tonnerre au NE à 19 h., orage ici
29	18,0	18,9	17,5	22,9	25,7	22,8	20,8	26,9	73	58	73	E 4	NE 3	NE 4	5	1	1	3,8	[vers 8 h., or. passe à 2 km. au SW (**)
30	16,6	16,9	17,0	22,1	24,1	21,5	19,7	25,4	79	73	89	NE 4	NE 3	NE 3	9	2	2	17,8	Tonn. au SE depuis 6 h. se rapproche
Moy.	17,26	17,85	17,74	21,07	24,25	21,71	19,97	25,75	83,4	73,6	81,4	1,5	2,0	2,0	6,2	6,4	3,3	466,5	(*) très fort au NE à 15 h. 10 et s'éloigne, tonnerre à l'ENE à 19 h. (**) à 8 h. 20, s'éloigne vers l'W à 8 h. 45.

Juillet 1893.

CAMP-JACOB (Guadeloupe).

Longitude 64° 2′ W. — Latitude 16° 1′ N.

Observateur : M. le Capitaine GERBAULT, chef du Service de l'Artillerie. Altitude : 533m,3.

Dates.	Pression (700 +). 6h	12h	21h	Température. 6h	12h	21h	Min.	Max.	Humidité relative. 6h	12h	21h	Vent. Direction et force. 6h	12h	21h	Nébulosité. 6h	12h	21h	Pluie.	Remarques.
1	17,2	18,2	17,7	21,7	24,3	22,3	21,0	25,8	87	75	78	E 2	E 1	ENE 1	9	9	4	13,5	[orage au SW à 18 h. 10.
2	16,4	16,3	15,8	22,1	22,1	21,7	20,9	23,8	75	82	83	E 2	E 3	E 3	4	10	4	63,3	Tonn. loint. de 12 h. 30 à 15 h. 50,
3	15,8	17,0	17,5	20,9	22,7	23,3	18,4	23,4	96	90	66	ENE 3	ENE 2	ENE 4	10	9	3	71,9	T. loint. SW 10 h. 15 h., écl. dep. 19 h
4	16,7	17,3	17,1	21,8	25,9	21,9	21,3	26,7	68	65	81	NE 4	E 2	ENE 3	1	6	4	7,7	A 3 h, 3 lég. sec. hor. de tr. de t., (1)
5	17,2	16,9	17,7	20,1	19,1	22,6	17,6	24,6	93	94	79	E 3	E 3	E 3	10	10	10	75,8	Tonnerre lointain de 2 h. à 4 h.
6	16,5	18,3	17,5	22,5	24,9	21,5	21,7	26,7	70	63	80	E 3	ENE 2	Calme	6	7	3	0,0	
7	17,0	17,1	17,0	21,1	25,5	21,6	20,1	27,0	87	73	69	E 1	E 1	ENE 2	9	3	1	5,5	
8	16,6	16,9	17,5	21,1	24,9	20,7	19,0	28,6	78	78	98	Calme	Calme	Calme	4	8	8	4,5	
9	16,6	16,9	17,4	21,3	26,6	22,0	19,0	27,7	82	62	84	Calme	ESE 1	Calme	5	1	1	21,1	
10	16,1	17,6	18,1	22,1	23,4	22,7	20,3	26,0	81	85	83	ENE 3	ENE 2	ENE 3	6	8	2	11,7	Un coup de tonnerre à l'E à 15 h. 30.
11	17,9	18,3	17,3	22,7	25,7	22,3	21,0	27,5	77	72	79	ENE 1	Calme	ENE 2	4	10	2	48,3	Tonn. lointain de 13 h. 30 à 14 h. 30,
12	17,2	18,0	17,5	21,5	24,2	22,1	20,9	27,5	92	83	76	ENE 2	ESE 1	ENE 1	9	7	0	10,3	[orage de 15 h 15 à 16 h.
13	16,6	17,2	16,8	20,7	24,7	22,7	20,5	26,8	92	78	73	Calme	E 1	ENE 3	3	5	1	1,6	
14	17,3	17,5	17,8	21,1	25,7	21,9	20,2	26,7	81	70	81	ENE 1	ENE 2	ENE 1	5	4	1	1,9	
15	17,4	18,0	17,9	21,3	25,9	22,2	19,9	26,8	77	65	80	E 1	ENE 2	ENE 2	5	1	2	10,3	Tonn. lointain de 22 h. 15 à 23 h. 15.
16	17,2	17,6	18,0	20,5	23,7	21,0	19,6	25,7	96	92	92	Calme	Calme	ENE 2	3	7	8	114,7	T. loint. la n. 15-16, continue pq t. la j.
17	17,2	17,7	17,9	19,5	25,9	21,3	18,9	28,3	96	62	92	Calme	ENE 2	Calme	3	1	1	6.6	Écl. au SW 19 h. 50, t. loint. dep. 23 h.
18	16,8	17,6	17,6	21,5	24,1	22,9	20,6	25,1	89	79	81	Calme	ENE 2	E 2	5	10	3	21,2	T. loint. la n. 17-18, t. la j., lég. sec. (2)
19	17,4	17,5	17,2	22,3	25,3	21,8	22,1	26,3	79	63	81	E 1	ENE 2	ENE 2	6	6	5	2,9	Éclairs au SW le soir.
20	16,1	16,6	17,2	21,7	24,7	21,6	19,7	25,1	83	69	83	ENE 3	ENE 3	E 3	10	6	5	57,1	Éclairs au SW le soir.
21	15,6	18,1	17,2	23,2	21,6	23,1	19,3	25,3	66	91	78	ENE 4	E 1	ENE 2	4	9	4	21,7	Tonnerre au SW à 11 h. 45.
22	16,7	17,2	15,8	22,7	26,3	22,7	21,9	26,9	73	65	79	E 3	ENE 2	ENE 3	1	5	1	3,2	Écl. au SW à 19 h., tnn. loint à 22 h.
23	15,0	15,4	15,8	21,7	24,9	23,2	20,9	25,3	96	76	85	ENE 2	E 3	E 4	10	8	9	59,2	Or. au NE v. 6 h. p. à 3 km a 6 h. 30
24	16,0	16,7	17,9	22,9	22,9	23,3	20,6	24,4	83	84	83	ENE 4	E 4	E 3	10	10	9	38,5	T. NE pend. la n. et à 10 h. 15 au NW.
25	18,2	18,1	17,5	21,8	22,8	22,6	20,8	24,9	95	98	83	E 2	E 2	ENE 2	10	10	3	54,8	
26	16,2	16,5	16,2	21,1	27,0	20,8	20,2	28,5	79	79	91	ENE 2	Calme	ENE 1	1	5	1	4,1	
27	15,0	16,5	16,7	21,5	25,8	20,5	20,4	26,9	89	69	82	ENE 1	E 2	Calme	7	4	1	23,8	
28	16,4	17,1	17,4	18,9	26,3	22,1	18,3	28,0	92	78	95	Calme	SE 1	Calme	0	6	7	0,0	Éclairs au S à 19 h.
29	16,1	16,7	16,9	20,1	27,0	21,5	19,7	29,1	85	75	93	ESE 1	S 1	Calme	0	4	0	.	
30	15,7	16,8	16,0	20,5	23,5	21,3	20,1	25,4	89	95	93	Calme	W 1	Calme	0	10	3	8,8	T. NW 11 h. 45 à 12 h. 10, 13 h. 15 à 14 h.
31	15,1	17,0	16,4	21,3	22,2	21,6	20,6	26,0	95	89	93	Calme	ENE 1	Calme	10	9	1	29,8	Tonnerre au S de 14 h. 25 à 15 h.
Moy.	16,55	17,25	17,17	21,39	24,50	22,03	20,18	26,35	84,5	77,4	83,0	1,6	1,6	1,7	5,5	6,7	3,5	793,8	(1) sysm. acc. un dép. de 12mm v. NE. (2) de tr. de t. à 15 h. 30 et 17 h. 15

Août 1893.

CAMP-JACOB (Guadeloupe).

Longitude 64° 2′ W. — Latitude 16° 1′ N.

Observateur : M. le Capitaine GERBAULT, chef du Service de l'Artillerie. Altitude : 533m,3.

Dates.	Pression (700 +). 6h	12h	21h	Température. 6h	12h	21h	Min.	Max.	Humidité relative. 6h	12h	21h	Vent. Direction et force. 6h	12h	21h	Nébulosité 6h	12h	21h	Pluie.	Remarques.
1	16,2	17,7	18,4	21,9	27,0	22,9	20,9	28,1	92	69	83	E 1	SE 2	ENE 2	8	1	2	5,6	Éclairs de 19 h. à 21 h.
2	17,7	18,5	18,0	22,8	25,9	23,1	21,8	27,2	74	70	71	E 2	ENE 2	ENE 3	3	3	0	1,8	
3	17,4	17,2	15,9	22,1	27,5	22,9	21,7	28,6	85	60	79	ENE 1	NE 1	NE 2	7	2	10	18,3	Tonnerre lointain de 15 h. à 19 h.
4	15,6	17,7	18,6	22,1	20,2	22,2	20,5	25,2	88	96	82	ENE 2	SE 2	ESE 2	8	9	10	60,6	Ton. loint. de 11 h. 30 au soir, écl. (*)
5	18,8	18,3	19,8	22,5	24,8	23,3	20,1	26,0	88	76	78	E 2	ESE 3	ESE 2	10	7	1	5,3	Écl. toute la soirée, ton. au N à 19 h.
6	20,0	19,9	18,7	23,1	24,7	23,2	21,8	26,4	78	71	72	ESE 1	E 3	ENE 3	10	9	1	3,3	
7	17,0	17,8	17,8	22,3	24,3	22,0	21,9	27,3	74	72	79	ENE 3	E 2	ENE 1	5	5	1	8,4	Tonnerre au N à 12 h. 45.
8	16,7	17,7	17,7	21,1	26,1	22,7	19,8	28,1	82	67	79	Calme	E 2	NE 2	4	1	2	2,2	
9	17,1	17,9	17,4	21,4	24,6	22,0	20,7	26,1	89	73	88	E 2	E 3	ENE 2	5	3	7	35,9	
10	17,1	17,7	17,4	22,5	24,3	22,8	21,4	26,2	84	77	80	ENE 2	NE 2	ENE 3	10	4	2	19,7	Coup de vent (force 5) à 1 h. 30.
11	16,4	16,9	16,3	21,7	26,8	22,6	21,2	28,1	82	67	79	Calme	NE 2	NE 3	2	3	1	2,7	
12	15,7	16,3	16,8	22,1	26,9	23,5	20,9	28,0	76	64	73	ENE 2	ENE 2	ENE 2	1	5	10	0,0	Éclairs au S depuis 19 h.
13	14,3	15,1	14,9	22,7	24,4	22,3	21,5	25,6	79	77	93	ENE 2	E 3	ENE 3	7	8	9	14,4	Coup de vent (force 5) de 6 h. à 8 h.
14	14,7	15,8	15,6	22,8	25,7	22,6	21,1	27,6	85	74	87	ENE 2	ENE 2	E 1	10	7	8	17,6	Éclairs au SE le soir.
15	14,1	13,0	10,8	20,7	23,5	20,7	20,1	24,4	98	90	99	Calme	ENE 1	Calme	10	10	10	102,6	Écl. au SE de 5 h à 5 h. 45, ton. au (**)
16	13,4	14,7	15,4	19,8	22,0	22,9	19,2	24,9	99	97	88	ESE 1	S 1	ENE 1	10	10	10	187,3	Coup de vent de 0 h. à 2 h., or. au S
17	15,0	15,6	15,6	22,6	27,0	22,7	22,2	29,9	82	67	92	ESE 1	E 1	Calme	6	1	10	0,0	[vers 10 h., brd de 50m à 11 h. 15.
18	14,6	15,1	14,6	19,8	24,1	20,2	19,7	27,6	86	82	73	E 1	E 1	E 1	0	9	0	.	
19	13,0	13,4	13,1	21,9	24,1	22,7	19,1	26,8	82	91	99	E 1	SW 1	S 2	8	8	10	3,5	Brouillard de 100m depuis 17 h.
20	14,0	15,4	16,5	21,7	23,5	21,9	20,8	24,3	100	95	92	N 1	WSW 2	ENE 1	10	10	3	32,3	Ton. loint. à 13 h., brd de 40m à 18 h.,
21	16,1	16,6	16,4	21,7	27,2	21,5	21,2	28,9	95	75	95	Calme	S 1	Calme	0	1	0	0,0	[éclairs au S depuis 20 h.
22	16,0	15,7	15,6	19,9	25,0	21,1	19,6	27,1	80	83	82	Calme	Calme	Calme	0	9	6	.	
23	15,3	16,3	16,8	21,5	23,4	21,9	20,5	26,7	96	94	96	Calme	SSW 1	Calme	9	9	2	0,8	
24	16,7	17,4	17,6	22,1	27,4	22,7	21,0	28,4	96	72	94	Calme	SSE 2	Calme	9	2	2	0,1	
25	16,7	17,5	17,4	21,9	27,3	20,8	21,6	29,7	93	61	86	ENE 1	SSE 2	ENE 1	9	3	2	0,1	
26	17,1	17,4	17,1	20,1	25,4	20,2	20,1	29,1	93	80	89	E 1	SE 1	SE 1	7	8	0	.	
27	16,7	17,4	16,7	20,1	23,9	21,5	19,8	27,9	93	90	77	Calme	Calme	Calme	2	9	1	0,5	
28	16,5	17,4	17,6	18,7	26,3	20,7	18,3	28,3	88	77	87	E 1	Calme	Calme	0	8	0	0,0	
29	17,2	18,1	18,1	20,5	25,5	22,0	19,5	28,2	98	77	80	Calme	NE 1	ENE 1	9	6	0	11,3	
30	17,7	18,3	17,5	19,9	23,7	22,3	19,5	27,2	89	94	82	E 1	Calme	ENE 1	3	9	2	14,2	
31	16,6	17,0	17,0	19,3	24,4	20,6	18,8	27,4	88	87	75	Calme	Calme	Calme	0	8	0	.	Éclairs au S à 20 h.
Moy.	16,17	16,80	16,68	21,40	25,06	22,08	20,52	27,27	87,5	78,2	84,2	1,0	1,5	1,3	5,9	6,0	3,9	548,5	(*) pendant la soirée. (**) SW presque toute la journée.

Septembre 1893.

CAMP-JACOB (Guadeloupe).

Longitude 64°2′ W. — Latitude 16°1′ N.

Observateur : M. le Capitaine GERBAULT, chef du Service de l'Artillerie.

Altitude : 533m,3.

Dates.	Pression (700 +). 6h	12h	21h	Température. 6h	12h	21h	Min.	Max.	Humidité relative. 6h	12h	21h	Vent. Direction et force. 6h	12h	21h	Nébulosité. 6h	12h	21h	Pluie.	Remarques.
1	17,2	17,8	18,3	21,2	27,4	22,1	18,4	29,3	88	64	89	E 1	NE 1	E 2	9	2	7	10,1	
2	17,8	18,9	18,3	21,1	26,6	21,9	20,6	29,1	81	59	86	Calme	ENE 1	Calme	1	1	2	1,5	
3	17,6	18,7	17,8	21,9	25,5	23,1	20,6	27,2	88	73	73	ENE 1	ENE 2	ENE 3	3	4	0	14,0	
4	16,4	16,9	17,5	22,1	22,7	23,3	20,7	24,0	88	90	83	E 1	ENE 2	ENE 3	10	10	5	56,6	
5	16,6	17,4	17,3	22,7	26,1	21,4	20,5	27,9	77	69	90	ESE 3	ENE 2	Calme	2	3	1	0,9	Tonnerre à l'ESE à 10 h. 30.
6	16,5	17,0	17,3	20,3	25,5	21,1	20,1	28,5	88	77	87	Calme	Calme	ENE 1	6	7	2	.	
7	16,1	17,4	17,4	20,5	24,1	20,7	19,7	25,5	85	79	83	Calme	E 1	E 1	10	10	9	6,0	[au SW le soir.
8	16,6	17,6	17,9	22,6	23,6	22,8	19,8	25,1	82	85	78	E 2	E 2	ENE 3	8	10	2	13,8	Tonnerre au S de 12 h. à 16 h., et écl.
9	17,3	18,2	17,4	21,8	23,7	21,7	19,3	26,8	88	74	73	Calme	ESE 1	Calme	4	7	0	7,0	Tonn. au S depuis 11 h., écl. le soir.
10	16,4	17,3	17,5	21,7	25,8	21,3	20,6	27,7	83	67	94	Calme	ENE 2	ENE 1	1	8	8	2,4	
11	15,9	16,6	16,8	20,1	24,2	19,5	20,1	27,5	91	87	96	Calme	ENE 1	ENE 1	1	9	0	8,3	
12	16,0	16,9	16,4	18,8	22,7	18,9	17,8	25,8	88	95	95	E 1	Calme	ENE 1	0	10	0	2,5	
13	15,5	16,2	15,7	18,2	25,3	21,4	17,9	27,9	85	82	84	Calme	ENE 1	ENE 1	0	8	0	9,1	
14	14,7	15,7	16,9	21,6	23,8	22,0	19,9	28,0	83	88	88	ENE 1	ESE 1	E 2	1	9	5	1,3	[toute la nuit.
15	16,2	16,5	17,0	19,8	24,8	21,8	19,7	27,9	90	82	92	E 1	S 1	ENE 2	0	8	2	2,8	Tonn. au SE depuis 17 h. 35, éclairs
16	16,0	16,8	17,2	20,1	26,6	22,3	19,2	27,7	93	76	82	Calme	ENE 1	Calme	1	4	1	9,1	Tonnerre vers 19 h., éclairs le soir.
17	16,3	16,7	16,5	21,0	26,6	23,0	20,3	28,1	95	69	83	Calme	ENE 1	ENE 3	3	2	3	12,1	
18	16,1	16,9	16,9	21,8	27,5	21,2	21,2	28,7	89	64	95	E 1	Calme	Calme	8	2	2	12,3	
19	16,4	16,9	16,2	20,7	26,1	22,5	20,1	28,0	93	67	81	ENE 1	ENE 2	ENE 2	9	7	3	17,0	
20	15,0	16,0	16,2	21,3	25,3	22,3	19,9	26,3	87	87	80	Calme	ESE 1	ENE 3	4	9	2	34,6	Coup de tonn. au S vers 14 h. 30.
21	15,4	16,5	17,4	21,6	24,3	22,4	20,8	27,2	86	75	83	ENE 2	ENE 1	ESE 2	10	9	4	2,6	Tonn. au S de 11 h. 20 à 15 h.. écl.
22	16,0	16,1	16,6	20,5	27,6	22,7	19,8	28,8	84	70	76	E 1	Calme	E 1	0	4	5	.	Eclairs le soir. [au SW le soir.
23	15,7	16,6	16,6	21,5	26,9	21,9	20,9	28,7	79	68	65	E 1	E 1	Calme	8	2	0	2,0	Tonnerre lointain vers 10 h. 45.
24	16,2	17,0	17,3	21,1	26,4	23,2	19,8	27,7	82	52	71	Calme	ENE 2	ENE 2	0	1	2	.	
25	16,3	16,8	16,8	20,9	23,8	22,1	18,4	25,6	93	82	84	ENE 2	ENE 1	ENE 2	10	6	7	47,7	
26	15,7	16,8	16,0	21,7	25,4	21,9	20,9	26,4	81	77	82	ENE 2	ENE 1	ENE 2	8	6	4	16,3	Tonnerre au NW depuis 5 h. 20.
27	15,2	15,7	15,8	20,9	24,9	20,4	19,8	27,2	91	84	95	ENE 1	ENE 1	Calme	3	8	1	26,3	Tonnerre au SE à 13 h.
28	15,1	15,9	16,8	19,7	26,6	21,4	19,6	27,6	92	70	95	E 1	SSE 1	Calme	0	1	4	.	Éclairs depuis 20 h. 45.
29	15,9	16,7	16,5	20,6	24,8	20,2	20,1	27,0	84	79	84	E 1	SSE 1	ENE 1	0	5	0	.	Tonnerre au S toute la journée.
30	15,0	15,9	15,2	20,3	22,5	19,5	19,4	25,9	85	92	79	E 1	Calme	ENE 1	7	10	0	1,7	Tonnerre au SW vers 12 h.
Moy.	16,10	16,88	16,92	20,94	25,24	21,67	19,86	27,30	86,6	76,1	84,2	0,8	1,1	1,3	4,2	6,1	2,7	318,0	

Octobre 1893.

CAMP-JACOB (Guadeloupe).

Longitude 64°2′ W. — Latitude 16°1′ N.

Observateur : M. le Capitaine GERBAULT, chef du Service de l'Artillerie.

Altitude : 533m,3.

Dates.	Pression (700 +). 6h	12h	21h	Température. 6h	12h	21h	Min.	Max.	Humidité relative. 6h	12h	21h	Vent. Direction et force. 6h	12h	21h	Nébulosité. 6h	12h	21h	Pluie.	Remarques.
1	15,3	15,7	15,9	19,2	25,6	20,0	17,9	27,2	66	75	96	E 1	E 1	Calme	0	8	0	0,3	
2	15,6	16,0	15,4	18,9	26,9	20,5	18,7	27,9	90	79	86	Calme	S 1	Calme	3	2	6	3,4	Éclairs le soir.
3	14,2	14,6	13,3	21,5	23,9	20,5	20,4	25,1	93	91	92	Calme	Calme	Calme	8	10	0	13,3	Tonnerre au N à 12 h.
4	12,3	12,7	12,7	20,3	26,7	21,9	19,9	28,5	87	85	86	Calme	Calme	Calme	1	9	0	0,3	
5	11,8	11,8	11,6	21,1	27,2	22,6	20,6	28,1	95	76	94	Calme	N 1	Calme	5	2	8	1,4	
6	10,2	10,8	11,2	21,5	25,0	21,4	21,5	26,4	98	79	84	Calme	SW 2	Calme	8	8	3	0,0	
7	10,7	11,1	12,7	22,1	22,5	21,1	20,2	23,5	94	98	99	S 1	SW 2	Calme	10	10	10	33,6	Tonn. au SE à 19 h., brd intermit.
8	12,6	13,3	14,6	21,9	25,0	21,9	20,5	25,8	99	86	96	Calme	SSW 2	E 1	10	8	9	8,4	[l'après-midi
9	13,4	14,0	14,5	21,1	25,3	22,2	20,3	26,8	95	81	88	SE 1	Calme	Calme	9	3	0	0,6	Éclairs à l'W depuis 18 h.
10	14,1	14,8	16,0	22,0	27,1	20,8	21,3	28,6	85	63	93	ESE 1	SE 1	ESE 1	1	1	10	2,7	Tonnerre à l'E de 17 h. 45 à 23 h.
11	15,7	15,2	16,1	19,0	25,9	20,4	18,8	28,9	87	76	94	E 1	Calme	Calme	8	3	0	22,1	
12	15,0	15,2	15,3	19,4	25,6	20,5	19,1	27,9	92	85	93	Calme	Calme	Calme	3	9	0	0,5	
13	14,5	14,6	14,4	20,4	25,7	21,5	19,5	27,6	95	85	96	Calme	Calme	Calme	4	8	9	1,7	
14	13,5	14,1	14,0	20,0	24,6	21,7	19,9	25,4	98	88	64	Calme	Calme	Calme	3	9	0	15,6	Ton. au SW depuis 9 h. 15. trembl.
15	13,6	14,3	14,3	19,3	24,4	22,0	19,0	25,8	97	77	70	Calme	E 2	NE 2	2	10	8	0,0	[de terre à 23 h. 30, direct. NE à SW.
16	13,5	14,5	14,9	19,9	24,9	21,9	19,4	27,8	91	73	83	Calme	NE 2	ENE 2	4	3	10	0,1	
17	14,3	14,7	15,0	19,7	24,1	20,7	19,6	27,0	90	82	89	Calme	SW 2	ENE 1	5	10	10	3,1	
18	13,8	14,6	14,9	22,5	26,1	20,7	18,8	27,7	75	80	89	E 1	E 1	ENE 1	8	4	9	0,9	
19	14,7	14,6	15,4	19,5	27,2	21,7	19,0	28,8	85	76	87	ENE 1	SW 1	ENE 1	2	3	2	.	Éclairs le soir.
20	15,1	15,5	15,4	20,5	24,9	21,9	20,4	26,8	93	82	88	Calme	Calme	E 2	7	10	1	14,0	Tonnerre au S depuis 11 h.
21	15,1	16,0	16,0	20,5	21,3	20,1	20,2	26,9	93	96	81	Calme	Calme	Calme	8	10	3	58,9	Tonnerre au S la nuit du 20 au 21.
22	15,1	15,9	16,1	20,1	26,3	22,4	18,7	27,5	91	71	85	Calme	E 1	ENE 2	2	1	3	10,5	
23	15,3	15,5	15,9	22,1	26,6	22,9	21,1	28,1	82	71	77	E 1	E 1	NE 1	6	7	1	3,9	
24	14,4	14,7	13,2	21,4	21,7	22,1	20,3	25,6	83	98	76	Calme	Calme	NNE 3	1	10	1	14,8	
25	12,8	13,2	13,2	21,4	24,9	22,1	19,8	27,1	78	79	80	Calme	SSE 1	Calme	1	3	1	0,0	
26	12,7	14,2	15,7	21,5	24,5	22,0	20,8	27,4	87	79	88	Calme	E 2	ENE 1	1	8	10	9,4	Tonn. au S vers 13 h. et depuis 18 h.
27	14,6	15,0	15,4	22,0	26,0	21,1	20,7	28,1	85	80	87	E 1	SW 2	E 1	5	10	10	8,4	Tonn. au S de 12 h. à 12 h. 30 au N
28	14,2	14,2	15,4	19,7	25,5	20,8	19,1	27,0	82	73	83	E 1	E 1	ENE 1	1	9	9	.	[depuis 15 h., éclairs vers 18 h.
29	14,4	15,4	15,6	18,8	24,4	19,3	18,2	26,1	85	77	83	E 1	Calme	Calme	10	5	0	5,4	
30	14,3	15,5	15,5	18,3	25,4	19,5	18,2	27,2	84	76	86	E 1	Calme	ENE 1	0	6	0	.	
31	15,3	15,4	15,1	18,7	25,7	19,8	18,1	27,4	84	69	93	ESE 1	Calme	Calme	0	6	1	0,0	
Moy.	13,94	14,42	14,67	20,46	25,19	21,23	19,68	27,10	88,4	80,2	86,6	0,4	0,8	0,7	4,4	6,6	4,3	233,3	

Novembre 1893. **CAMP-JACOB (Guadeloupe).**

Longitude 64°2′ W. — Latitude 16°1′ N.

Observateur : M. le Capitaine GERBAULT, chef du Service de l'Artillerie. Altitude : 533m,3.

Dates.	Pression (700 +).			Température.					Humidité relative.			Vent. Direction et force.			Nébulosité.			Pluie.	Remarques.
	6h	12h	21h	6h	12h	21h	Min.	Max.	6h	12h	21h	6h	12h	21h	6h	12h	21h		
1	14,7	14,8	14,6	19,1	26,8	20,3	17,8	27,7	80	71	89	Calme	Calme	Calme	0	3	0	.	
2	13,4	14,0	14,1	20,9	25,9	19,7	19,0	27,7	77	61	93	ENE 1	ENE 2	ENE 1	1	2	2	5,1	
3	13,2	13,8	13,8	18,9	25,1	19,8	18,7	27,3	91	87	97	Calme	Calme	Calme	1	8	0	9,8	
4	13,6	14,2	14,4	19,3	23,6	19,2	18,4	26,3	89	88	97	E 1	Calme	Calme	0	9	0	.	
5	14,5	14,4	15,0	19,1	26,4	19,7	18,2	27,5	.	65	82	ENE 1	Calme	Calme	0	6	0	.	
6	15,4	15,8	16,7	19,7	26,1	20,3	18,8	28,6	87	67	81	ENE 1	S 1	NE 1	0	6	0	.	Éclairs au S à 18 h.
7	16,1	16,7	17,6	20,1	24,6	21,4	19,5	28,4	86	83	93	ENE 1	Calme	ENE 1	0	8	5	.	Éclairs au SW a 18 h.
8	16,6	17,3	17,4	19,5	24,3	19,7	19,0	26,6	88	85	90	E 1	Calme	ENE 1	0	9	0	.	
9	16,6	16,9	16,5	17,9	25,4	22,2	16,8	27,2	80	77	81	E 1	Calme	Calme	0	4	1	0,8	
10	15,8	16,0	16,4	20,9	25,8	20,1	20,5	28,6	82	57	83	N 1	ENE 1	Calme	1	1	1	0,2	
11	15,7	16,1	16,0	18,8	25,7	22,2	18,3	27,3	91	75	88	E 1	W 1	ENE 1	0	6	0	0,0	Coup de tonnerre à l'ESE à 17 h.
12	15,1	15,4	15,5	22,1	26,2	21,9	21,7	27,7	91	75	90	E 2	Calme	ENE 1	3	6	1	0,0	Éclairs au S le soir.
13	14,6	15,0	15,4	20,1	25,8	20,8	20,1	28,8	94	78	88	SE 1	Calme	ENE 1	0	6	0	.	Éclairs à l'E le soir.
14	14,4	15,5	16,4	20,3	26,6	20,1	19,7	27,7	95	77	92	Calme	Calme	Calme	8	8	0	.	
15	16,1	17,0	16,4	19,5	25,9	22,2	18,3	28,4	76	68	72	Calme	SW 1	ENE 2	0	1	0	.	
16	15,7	16,6	16,7	21,7	27,0	21,7	19,7	27,8	82	56	79	Calme	ENE 2	ENE 3	2	1	1	0,9	
17	16,6	17,0	17,2	21,3	24,1	21,8	19,3	25,2	69	64	73	ENE 3	ENE 3	ENE 3	1	1	1	4,7	
18	16,4	17,7	17,3	19,9	23,8	20,7	19,3	25,9	85	69	81	ENE 3	ENE 1	ENE 2	5	8	3	4,1	
19	15,8	16,3	16,2	20,1	26,3	20,6	18,7	27,2	77	46	70	ENE 4	ENE 1	NE 1	1	2	1	0,0	
20	15,2	15,3	15,5	16,9	25,0	17,3	16,7	27,0	83	63	84	Calme	Calme	ENE 1	0	1	0	.	
21	15,1	15,7	15,6	16,1	21,6	17,7	15,7	24,2	77	81	88	ENE 1	Calme	ENE 1	0	9	0	.	
22	14,9	15,5	15,7	17,3	22,1	18,2	16,7	25,3	89	77	83	Calme	Calme	NE 1	1	6	0	.	
23	15,2	16,3	16,1	18,1	24,8	20,5	16,3	25,7	89	67	69	Calme	Calme	ENE 2	2	8	1	1,9	
24	15,3	16,6	16,7	16,9	24,9	17,9	16,4	26,0	89	61	81	Calme	W 1	ENE 1	0	1	0	.	
25	16,4	17,3	17,0	19,8	21,6	21,1	17,0	25,0	85	82	72	Calme	ENE 1	NE 2	8	10	0	5,0	
26	16,4	17,3	17,4	20,0	24,6	20,8	19,3	26,2	71	65	74	ENE 3	NE 1	NE 2	1	2	2	0,0	
27	16,5	16,6	17,2	19,7	23,5	20,8	18,8	24,9	85	67	66	Calme	NE 3	ENE 3	10	6	0	1,4	
28	16,5	16,9	16,8	20,3	23,7	20,2	20,1	25,3	76	53	77	ENE 3	NE 1	ENE 1	1	1	0	.	
29	16,4	17,1	16,7	18,7	21,4	21,3	17,8	25,2	78	72	69	ENE 1	E 2	E 3	3	9	1	1,1	
30	15,8	16,8	16,8	20,5	23,1	20,5	19,4	24,7	84	74	90	E 3	NE 2	ENE 3	9	5	2	8,6	
Moy.	15,47	16,06	16,17	19,45	24,72	20,36	18,53	26,71	83,7	70,4	82,4	1,1	0,8	1,3	1,9	5,1	0,7	43,6	

Décembre 1893. **CAMP-JACOB (Guadeloupe).**

Longitude 64°2′ W. — Latitude 16°1′ N.

Observateur : M. le Capitaine GERBAULT, chef du Service de l'Artillerie. Altitude : 533m,3.

Dates.	Pression (700 +).			Température.					Humidité relative.			Vent. Direction et force.			Nébulosité.			Pluie.	Remarques.
	6h	12h	21h	6h	12h	21h	Min.	Max.	6h	12h	21h	6h	12h	21h	6h	12h	21h		
1	15,8	17,0	17,0	20,3	23,5	20,5	19,9	24,5	84	62	74	ENE 3	ENE 3	ENE 2	4	1	1	6,9	
2	15,9	16,6	16,5	19,9	23,3	20,1	18,6	25,1	73	73	81	ENE 1	ENE 1	ENE 3	3	8	1	0,8	
3	15,4	16,8	17,5	20,7	21,1	20,2	19,8	21,9	78	84	77	ENE 3	E 1	ENE 2	4	9	4	10,9	
4	16,5	17,1	17,1	20,1	23,2	20,1	19,1	23,8	77	62	77	ENE 1	ENE 3	ENE 2	8	3	2	3,0	
5	17,0	16,1	16,6	19,3	22,1	19,7	17,9	23,3	67	58	76	ENE 3	NE 4	ENE 1	2	1	1	2,4	
6	15,3	15,4	14,6	17,6	22,2	18,6	16,7	24,2	77	61	83	ENE 1	E 2	ENE 1	8	9	1	0,3	
7	13,3	14,2	13,7	16,5	21,8	17,0	16,3	24,0	89	74	90	Calme	Calme	ENE 1	6	9	0	0,4	
8	12,9	13,7	15,1	16,9	22,1	18,1	16,0	24,9	86	75	98	Calme	Calme	ENE 1	0	4	1	3,6	
9	15,7	15,9	16,9	18,0	24,3	20,7	17,7	24,8	81	75	91	E 1	ESE 2	ESE 2	10	3	4	15,7	
10	16,4	16,9	17,3	20,5	26,1	20,2	20,0	27,3	78	71	84	ENE 2	Calme	ENE 2	0	4	4	3,6	Éclairs à l'E à 21 h.
11	16,7	17,0	16,7	17,7	22,6	20,0	17,0	25,4	86	84	91	E 1	Calme	Calme	1	9	0	0,0	
12	15,5	16,7	16,4	20,3	22,0	20,1	19,3	23,9	75	75	91	ENE 3	E 3	ENE 3	2	9	2	21,3	
13	16,0	16,6	16,6	19,9	23,1	19,9	18,9	24,0	87	78	91	ENE 2	NE 2	ENE 1	10	4	10	29,2	
14	16,4	16,8	17,2	20,3	22,7	20,8	19,2	24,3	89	74	84	ENE 2	ENE 3	ENE 2	9	3	8	15,5	
15	16,8	17,8	18,1	20,7	21,9	21,5	19,4	23,5	78	88	75	ENE 3	ENE 3	ENE 3	9	7	9	20,9	
16	17,0	17,8	17,7	19,1	21,7	20,5	19,2	23,7	96	87	87	ENE 4	ENE 3	ENE 3	9	10	9	24,9	
17	16,2	16,5	15,8	20,1	21,9	20,9	19,1	23,6	83	76	84	ENE 3	E 2	E 3	9	9	4	25,5	
18	15,0	15,3	14,7	21,1	21,9	20,9	18,2	23,2	74	81	73	E 3	E 4	ENE 4	6	4	1	41,4	
19	14,3	15,2	14,7	19,8	21,2	20,6	18,6	23,4	86	83	78	ENE 2	ENE 2	WSW 1	10	10	2	20,7	
20	14,9	15,4	15,7	18,7	23,8	21,1	18,2	25,6	97	71	82	Calme	ESE 1	ENE 1	7	9	2	4,6	
21	15,3	15,9	16,0	19,5	23,0	20,7	18,7	24,7	96	83	91	Calme	NE 2	Calme	5	4	9	7,5	
22	14,7	15,6	15,7	20,3	24,1	20,8	19,8	25,4	92	73	84	ESE 2	E 1	Calme	10	3	10	12,3	
23	15,0	16,2	16,6	20,0	23,1	20,3	19,7	25,3	87	75	85	Calme	E 2	Calme	8	10	9	3,7	
24	15,9	16,6	16,2	19,7	22,4	18,7	18,7	23,6	79	71	76	ENE 2	ESE 1	Calme	9	4	1	10,5	
25	15,4	16,0	16,4	17,6	22,3	18,5	16,4	23,8	75	78	96	Calme	Calme	Calme	2	7	1	8,1	
26	15,0	16,5	16,2	19,2	22,6	17,0	17,8	24,5	83	77	87	ENE 1	ESE 1	Calme	7	8	3	2,4	
27	15,7	16,6	16,7	18,4	21,3	19,2	17,9	25,2	95	82	72	Calme	S 1	NE 3	9	5	1	0,8	
28	16,1	17,0	16,7	17,5	22,5	17,9	16,5	24,2	72	55	77	NE 1	NE 2	NE 1	1	1	1	.	
29	16,2	17,2	17,8	18,7	22,0	18,9	16,8	23,9	77	70	74	E 2	NE 2	ENE 2	7	6	4	2,5	
30	16,6	17,4	18,0	17,8	20,8	17,6	17,5	22,0	88	64	91	ENE 3	ENE 3	ENE 3	8	1	7	14,7	
31	17,7	17,8	18,6	18,3	19,7	17,7	17,1	21,0	73	83	88	E 3	NE 2	NE 3	6	5	2	8,4	
Moy.	15,70	16,37	16,48	19,18	22,46	19,64	18,26	24,13	82,5	74,3	83,5	1,7	1,8	1,6	6,1	5,8	3,7	322,5	

Janvier 1893. **FORT-DE-FRANCE (Martinique).**

Longitude 63°26′ W. — Latitude 14°36′ N.

OBSERVATEUR : M. N. LACROUX, Pharmacien de 1re classe du Service de santé des Colonies. ALTITUDE : 4m.

DATES.	PRESSION (700 +).			TEMPÉRATURE.					HUMIDITÉ relative.			VENT. Direction et force.			NÉBULOSITÉ.			PLUIE.	REMARQUES.
	6h	10h	16h	6h	10h	16h	Min.	Max.	6h	10h	16h	6h	10h	16h	6h	10h	16h		
1	61,0	62,4	60,5	23,0	26,8	26,6	21,2	28,8	86	64	62	N 1	N 3	NE 3	4	6	4	.	
2	62,4	63,6	62,3	21,0	27,0	26,8	19,6	29,2	82	63	66	N 1	NE 1	NE 1	1	4	4	0,0	
3	62,2	62,7	61,4	22,0	24,6	25,0	19,6	26,8	92	87	79	N 1	N 2	NE 1	6	8	6	8,0	
4	62,2	62,4	61,6	22,0	26,8	26,2	21,4	29,4	87	67	70	N 1	NNE 2	NE 1	4	4	4	.	
5	62,3	62,7	62,1	20,4	26,2	26,4	20,0	29,2	89	69	67	N 1	N 1	ENE 1	4	6	4	.	
6	63,0	63,4	62,0	20,0	27,4	26,2	18,0	29,6	74	54	78	N 1	ESE 2	N 1	0	2	6	.	
7	63,0	63,1	61,6	19,4	27,0	26,2	18,0	29,4	92	65	75	N 1	E 1	N 2	1	4	6	7,8	
8	61,3	62,4	60,4	22,0	25,0	26,0	20,2	29,2	86	86	74	N 1	NNE 2	E 2	4	6	6	4,0	
9	61,3	62,1	60,8	18,4	25,4	26,0	18,0	28,0	96	73	67	N 1	NNW 2	NE 2	4	4	4	0,5	Forte rosée la nuit du 8 au 9.
10	61,9	63,4	61,5	21,0	24,4	26,2	19,0	28,2	91	93	78	N 1	NNE 1	N 1	6	6	4	4,3	
11	62,3	64,0	61,6	21,4	23,4	25,8	19,2	28,0	87	88	78	N 1	NE 1	N 1	1	8	4	3,5	
12	61,2	63,0	61,4	23,0	23,6	26,0	19,0	27,8	74	88	79	N 1	NE 2	NE 1	2	6	6	14,5	
13	62,2	63,2	61,1	23,0	27,0	26,8	20,8	28,8	84	64	78	N 1	ENE 3	ENE 2	8	4	4	0,4	
14	63,3	65,2	63,5	22,0	26,8	26,6	20,4	29,0	87	63	81	N 1	NE 2	ESE 3	4	4	6	4,0	Fort vent et pluie à 17 h. 30.
15	62,5	63,1	62,2	20,0	26,8	26,6	19,8	28,6	81	67	70	N 3	NE 3	NE 1	8	6	6	8,5	Arc-en-ciel à 8 h.
16	63,0	63,7	62,6	20,0	26,4	26,8	18,6	28,0	92	69	71	N 1	N 2	NE 2	4	4	6	4,7	
17	62,0	63,1	62,2	22,0	24,6	25,4	21,0	28,8	82	79	80	N 1	N 3	ENE 2	6	6	6	11,3	
18	62,8	63,9	62,2	20,0	26,8	26,2	19,0	29,0	91	69	65	N 1	N 1	NE 3	2	4	4	0,7	
19	62,7	63,7	62,4	21,8	27,2	25,8	20,8	29,0	86	60	70	N 3	NE 3	NE 2	6	4	4	.	
20	62,5	64,2	62,2	21,6	26,8	26,4	20,0	28,8	87	66	67	N 1	NE 2	NE 2	4	6	4	0,0	
21	62,7	64,5	62,5	22,2	27,0	27,4	19,6	29,0	91	63	59	NE 1	NE 3	NE 2	6	4	4	1,6	
22	62,8	63,9	62,3	21,8	25,4	27,2	20,2	28,8	84	67	61	N 1	N 1	NE 2	6	4	4	0,0	
23	63,0	64,0	62,7	21,8	27,6	27,2	21,0	29,0	84	64	64	N 1	E 3	E 2	4	4	4	4,0	
24	63,0	64,1	62,4	22,2	27,6	25,8	21,0	29,0	84	64	79	N 1	E 2	E 2	4	4	4	0,3	
25	62,4	63,1	61,7	22,8	27,6	27,4	21,2	29,0	84	64	65	N 1	E 2	E 2	4	4	4	2,5	
26	62,5	63,0	61,7	22,2	27,2	27,6	21,2	30,0	86	68	68	N 1	NE 2	NE 1	6	4	4	.	
27	62,4	63,1	61,7	22,6	27,6	27,4	21,8	29,0	91	64	65	N 1	NE 2	NE 1	6	4	4	2,0	
28	62,2	63,0	61,2	22,0	26,2	27,4	20,0	28,8	91	79	67	N 1	N 1	ENE 2	6	6	4	1,7	
29	61,4	62,8	61,0	23,0	28,0	26,6	21,0	29,0	81	67	70	N 1	NE 2	ENE 2	4	6	6	0,0	
30	61,8	62,4	60,3	22,8	27,0	25,6	20,0	29,0	77	67	69	N 1	NE 2	ENE 2	6	6	6	.	
31	60,7	61,5	59,8	21,2	27,6	27,8	20,0	30,0	89	60	67	N 1	E 2	ENE 2	2	4	4	.	Raz de marée dans la nuit du 30 au 31.
Moy.	62,26	63,25	61,71	21,57	26,41	26,50	20,02	28,85	86,1	69,7	70,6	1,1	2,0	1,7	4,3	4,9	4,7	84,3	

Février 1893. **FORT-DE-FRANCE (Martinique).**

Longitude 63°26′ W. — Latitude 14°36′ N.

OBSERVATEUR : M. N. LACROUX, Pharmacien de 1re classe du Service de santé des Colonies. ALTITUDE : 4m.

DATES.	PRESSION (700 +).			TEMPÉRATURE.					HUMIDITÉ relative.			VENT. Direction et force.			NÉBULOSITÉ.			PLUIE.	REMARQUES.
	6h	10h	16h	6h	10h	16h	Min.	Max.	6h	10h	16h	6h	10h	16h	6h	10h	16h		
1	61,1	61,6	60,6	23,4	27,6	27,6	22,0	29.8	90	71	73	N 1	E 2	E 2	6	6	4	5,7	
2	61,4	62,7	60,8	22,0	23,2	25,6	21,0	27,0	92	91	74	N 1	E 1	E 1	8	8	8	9,5	
3	61,7	62,5	61,5	22,2	23,8	24,0	21,0	26,6	92	90	93	N 1	N 1	NE 1	10	10	10	3,4	
4	61,7	63,3	61,2	22,0	26,0	23,0	20,6	29,0	92	84	93	ENE 1	ESE 2	NNW 1	8	6	10	15,0	
5	61,6	63,2	61,4	22,6	25,6	27,0	21,0	29,0	92	85	77	N 1	N 1	NNW 1	8	6	6	4,3	
6	62,2	63,7	61,5	22,2	26,4	27,2	21,0	29,0	89	75	86	NE 1	N 2	NW 1	6	6	6	8,5	
7	62,2	63,8	61,9	22,2	28,0	25,0	21,0	28,0	92	70	83	N 1	N 1	NNE 1	8	6	6	3,5	
8	62,2	63,1	61,7	21,2	25,2	26,0	20,0	28,0	91	71	82	N 1	N 1	NNE 1	6	4	4	1,5	
9	61,8	62,8	61,6	20,0	23,0	25,0	18,6	28,0	92	83	83	N 1	N 1	NE 1	8	6	6	2,8	
10	61,3	62,5	60,7	20,0	26,0	27,8	19,0	29,0	91	73	65	N 1	E 2	NE 2	6	4	4	0,5	
11	61,9	63,1	60,6	23,0	28,0	28.0	21,0	29.0	91	70	70	NE 1	E 4	E 3	8	4	4	14,2	Fort vent et pluie la nuit du 11 au 12.
12	63,2	64,7	63,8	22,6	26,4	26,2	20,6	28,3	91	63	73	N 2	E 4	N 4	6	4	4	2,3	
13	64,5	65,3	63,3	21,0	25,0	25,4	20,8	28,8	89	72	71	N 1	NNE 3	E 2	6	4	4	1,2	
14	64,1	65,0	63,3	21,0	27,0	27,4	19,6	28,8	89	63	64	N 1	NE 4	NE 3	4	6	4	3.0	
15	63,7	64,9	63,2	21,0	27,2	27,8	20,4	29.0	91	71	67	N 1	ENE 4	E 3	8	6	6	9,3	
16	64,2	65,2	63,3	21,8	27,4	27,6	21,0	29.0	92	69	67	NE 1	ENE 3	N 2	8	6	6	1.7	
17	64,7	65,2	63,3	22,0	27,2	27,6	20,0	28,8	91	71	68	N 1	NE 2	N 3	6	6	8	17,5	
18	65,0	65,6	63,5	22,0	27,2	27.4	21,0	29,0	91	71	64	N 1	N 2	N 2	4	4	4	.	
19	64,4	65,1	62,7	21,0	27,0	27,0	20,0	29,2	82	63	63	N 2	E 2	NE 2	0	4	2	.	
20	63,2	64,2	62,8	20,4	27,4	27,8	19,8	29,6	89	61	60	N 1	E 2	ESE 2	0	4	2	.	
21	64,0	64,9	63,7	21,4	26,8	24,6	19,8	27,8	87	66	85	N 1	NE 2	NE 2	4	6	6	2,4	
22	64,1	65,0	63,7	22.0	27,0	27,4	20,8	29.4	91	63	64	N 1	E 3	E 2	4	2	6	1,0	
23	63,7	63,8	62,4	20,8	27,4	26,4	19.8	29,6	91	67	82	N 1	NE 1	N 1	2	4	6	0,2	
24	63,0	63,6	62,5	22,0	27,4	26,8	20,8	30,0	91	65	82	NE 1	NNE 1	N 1	8	4	4	1,0	
25	62,9	63,7	62,1	22,6	27,2	27,0	21,0	29,2	82	68	72	N 1	NE 3	NE 1	4	6	6	2,3	
26	63,3	65,0	63,1	21,6	27,0	28.6	19,8	29,8	91	66	63	N 1	NE 2	NE 2	4	6	6	.	
27	63,3	64,7	63,1	20,6	27,0	28,6	20,4	30,0	89	63	68	N 1	NNE 1	ESE 2	6	4	4	0,5	
28	63,7	64,1	62,7	21,4	26,4	27,2	20,2	30,6	91	63	81	N 1	N 2	ENE 1	4	6	4	.	
Moy.	63,00	64,02	62,36	21,64	26,46	26,68	20,43	28,92	90,1	71,0	74,0	1,1	2,1	1,8	5,7	5,3	5,4	111,3	

Mars 1893.

FORT-DE-FRANCE (Martinique).

Longitude 63°26′ W. — Latitude 14°36′ N.

OBSERVATEUR : M. N. LACROUX, Pharmacien de 1re classe du Service de santé des Colonies. ALTITUDE : 4m.

DATES.	PRESSION (700 +).			TEMPÉRATURE.					HUMIDITÉ relative.			VENT. Direction et force.			NÉBULOSITÉ.			PLUIE.	REMARQUES.
	6h	10h	16h	6h	10h	16h	Min.	Max.	6h	10h	16h	6h	10h	16h	6h	10h	16h		
1	63,8	63,4	63,4	19,6	27,0	26,0	18,6	29,0	94	67	76	N 1	NE 1	NW 2	4	2	4	.	Forte rosée.
2	62,2	63,2	62,8	23,0	27,0	26,0	21,0	29,0	83	63	76	NW 1	N 2	NW 2	4	6	6	7,0	
3	63,3	63,7	63,7	22,0	27,0	27,0	20,8	30,0	91	69	69	NNE 1	N 2	N 1	4	4	4	1,0	
4	63,4	64,1	62,7	21,0	28,0	27,0	21,0	30,0	91	67	77	N 1	E 2	E 2	4	6	4	.	
5	64,2	63,5	62,7	23,0	28,0	27,0	20,6	29,0	91	70	77	N 1	N 2	E 2	4	4	6	.	
6	63,3	64,5	63,5	22,0	28,0	28,0	21,0	30,0	91	64	64	N 1	E 2	E 2	4	4	4	.	
7	63,3	64,5	63,5	22,0	28,0	28,0	22,0	31,0	91	64	64	N 1	N 2	N 1	4	4	4	.	
8	62,3	63,2	61,4	22,0	27,4	28,0	19,8	31,0	82	67	64	N 1	NE 1	NNE 2	6	4	2	2,0	
9	63,4	63,6	61,3	21,0	25,2	25,0	20,2	29,0	91	76	83	E 2	E 2	N 1	8	6	6	.	
10	63,3	62,2	61,0	22,0	27,0	23,2	18,0	27,0	91	71	91	NW 1	NNW 1	N 1	8	8	8	7,5	
11	60,7	61,2	58,9	20,2	27,0	26,0	18,0	28,4	91	77	85	NW 1	WNW 1	NNW 1	8	4	4	13,0	Raz de marée.
12	60,5	60,7	57,5	19,0	27,0	26,4	18,0	30,2	90	64	70	NW 1	W 2	SW 1	6	2	8	12,8	
13	60,4	61,2	59,7	21,0	27,0	27,0	19,8	29,0	91	75	72	W 1	SSW 2	W 1	4	6	4	.	
14	61,5	62,7	61,4	19,0	27,0	28,0	16,0	29,6	90	64	65	W 1	NW 2	E 1	0	0	4	.	
15	61,7	64,0	62,7	20,0	28,0	28,0	18,6	31,0	91	64	66	NW 1	NW 1	NW 1	0	4	4	.	
16	62,4	63,8	62,8	20,8	28,0	28,2	20,6	29,2	89	64	65	N 1	N 2	N 1	4	4	4	.	
17	63,5	64,0	62,6	18,6	27,4	25,0	18,0	30,0	90	60	80	N 1	N 2	N 1	4	6	6	.	
18	63,3	65,3	62,8	22,0	28,0	26,0	20,0	30,0	82	51	76	NE 1	NE 2	N 1	8	4	4	.	
19	63,4	65,6	63,5	22,0	28,0	28,0	22,0	30,6	82	64	64	N 1	N 1	N 1	8	6	4	.	
20	63,3	64,5	62,8	22,0	28,8	25,0	20,0	30,8	82	59	74	E 2	ENE 2	N 1	4	6	6	.	
21	63,3	64,2	62,8	22,0	28,0	26,8	20,0	30,6	82	51	62	N 1	ENE 2	NE 2	2	2	4	.	
22	63,3	64,6	63,0	22,0	27,2	26,8	21,0	29,6	82	75	62	N 1	N 2	NE 2	6	6	6	1,5	Fort vent pendant la nuit du 22.
23	62,4	65,1	64,0	22,0	26,4	23,8	21,8	28,2	91	78	86	N 2	NNW 3	N 2	6	6	8	46,0	Fort vent pendant la nuit du 23.
24	63,0	65,4	63,8	23,0	25,0	27,0	21,0	28,6	83	83	63	N 2	N 2	N 3	4	6	6	1,3	Fort vent pendant la nuit du 24.
25	64,2	65,4	63,5	23,0	28,0	27,0	22,0	28,0	91	67	63	N 2	N 2	N 3	4	4	4	.	
26	63,6	64,5	62,5	22,0	27,8	27,0	21,8	28,8	87	54	63	NE 2	N 4	NE 3	4	4	4	.	
27	63,6	63,6	61,7	22,0	27,0	28,8	21,6	29,8	82	69	59	E 2	E 3	E 2	4	4	4	.	
28	64,0	64,4	62,1	23,0	28,2	28,0	21,6	30,0	83	64	64	N 2	E 2	E 2	4	4	4	.	
29	64,6	65,7	63,5	23,0	27,0	28,0	21,0	30,0	91	77	64	NE 2	E 3	E 2	6	6	4	5,1	
30	63,5	65,5	63,4	23,0	29,0	27,6	22,0	30,2	91	65	66	NE 1	E 3	E 3	4	4	6	.	
31	63,4	64,5	62,3	23,0	28,0	27,8	21,4	30,4	91	65	65	N 1	NE 2	E 4	4	6	4	.	
Moy.	62,97	63,93	62,36	21,62	27,43	26,82	20,30	29,61	88,0	66,7	70,2	1,3	2,0	1,8	4,6	4,6	4,8	97,2	

Avril 1893.

FORT-DE-FRANCE (Martinique).

Longitude 63°26′ W. — Latitude 14°36′ N.

OBSERVATEUR : M. N. LACROUX, Pharmacien de 1re classe du Service de santé des Colonies. ALTITUDE : 4m.

DATES.	PRESSION (700 +).			TEMPÉRATURE.					HUMIDITÉ relative.			VENT. Direction et force.			NÉBULOSITÉ.			PLUIE.	REMARQUES.
	6h	10h	16h	6h	10h	16h	Min.	Max.	6h	10h	16h	6h	10h	16h	6h	10h	16h		
1	63,3	63,7	62,7	21,0	28,0	26,0	19,4	29,6	91	63	69	N 1	NE	NE 2	6	4	8	2,3	Arc-en-ciel à 7 h.
2	63,4	65,2	63,9	23,0	27,4	27,0	21,8	30,0	91	72	67	NW 1	NE	NE 2	8	6	6	2,6	
3	63,2	65,0	61,7	22,0	27,4	28,0	20,8	30,2	91	74	70	N 1	ENE	N 2	6	6	4	6,6	
4	63,2	64,0	62,7	23,0	28,0	27,0	21,0	29,8	91	68	77	NE 2	ENE	E 2	8	6	4	8,2	
5	63,2	64,0	62,7	23,0	29,0	28,0	21,4	32,0	91	73	77	N 1	SE	SE 2	10	6	4	.	
6	63,0	63,6	62,8	23,0	31,0	29,0	22,0	32,8	91	79	73	NE 1	SE	SE 2	4	6	4	.	
7	63,0	64,5	62,4	24,6	28,4	29,0	23,0	31,0	87	71	78	NNW 1	ESE	SE 2	6	6	4	5,3	
8	64,3	65,1	63,7	23,6	28,4	26,8	23,6	30,0	86	65	81	NNW 1	E	N 1	4	6	6	4,7	
9	63,5	64,9	63,3	22,0	26,0	25,2	21,4	29,0	92	84	92	NE 1	N	N 1	8	8	8	16,7	
10	63,2	64,1	62,4	22,8	27,2	27,0	21,4	29,6	81	61	58	N 1	NE	N 1	4	4	4	.	Fort vent la nuit du 9 au 10.
11	62,9	63,4	62,4	19,8	26,2	27,0	19,4	29,2	90	67	63	NNW 1	N	N 1	6	6	4	.	
12	63,0	63,5	61,7	20,0	27,6	27,0	19,0	30,0	91	61	69	N 1	N	N 1	4	6	4	.	
13	63,4	63,1	62,2	19,2	28,6	27,8	18,6	30,2	92	56	60	N 1	N	N 1	6	4	4	.	
14	61,9	62,6	61,6	18,2	29,0	28,0	17,6	30,0	94	64	69	N 1	N	N 1	4	6	4	.	Forte rosée.
15	62,2	62,8	61,4	22,2	29,0	29,0	22,0	31,0	89	62	66	N 2	N	N 2	4	4	4	.	
16	62,8	64,1	63,3	24,0	28,0	24,2	23,0	29,4	83	70	91	N 2	NE	E 2	4	4	8	43,4	
17	62,8	64,0	61,8	23,0	26,0	26,0	22,4	27,8	95	85	90	N 1	N	N 1	10	8	8	2,5	Pluie et vent la nuit du 16 au 17.
18	62,0	63,0	61,6	24,0	28,0	28,0	23,0	31,0	91	68	68	N 1	E	NE 1	4	6	4	.	
19	62,1	63,0	61,6	23,0	28,8	27,8	22,6	30,8	91	70	71	N 1	NE	NE 1	4	4	4	0,3	
20	62,1	63,6	62,2	23,6	28,0	28,0	23,2	30,8	93	77	77	N 1	ENE	ENE 1	8	4	4	4,3	
21	62,9	63,6	62,3	23,8	28,2	28,0	23,0	30,0	91	69	71	SE 1	ENE	E 1	8	4	4	5,0	
22	62,9	63,7	62,0	23,2	27,6	28,2	22,8	30,0	88	73	71	N 2	NE	ENE 2	6	6	6	3,2	
23	62,8	63,5	62,2	22,8	28,2	28,0	22,8	30,8	91	70	74	N 1	NE	ENE 2	4	6	6	6,7	
24	62,6	63,4	61,6	23,0	28,0	28,0	22,4	29,8	93	71	73	N 2	NE	NNE 2	8	6	4	0,8	2 légères secousses de tremblement
25	63,0	63,3	61,8	23,8	28,8	28,0	23,0	30,2	90	72	74	NE 1	E	NE 2	6	6	4	17,1	de terre vers 9 h. 30.
26	61,6	63,5	61,8	22,6	26,0	25,0	21,8	27,0	92	90	93	N 1	E	NE 2	8	8	8	45,2	
27	62,7	63,5	60,8	23,4	25,0	28,0	21,4	30,0	91	92	73	N 1	NE	NE 2	8	8	6	4,0	
28	62,0	62,2	60,6	23,8	29,0	28,0	22,0	29,8	91	64	70	NE 1	E	NE 2	6	4	4	0,8	
29	60,9	62,0	61,0	24,0	29,0	28,0	24,0	30,0	90	71	73	E 2	NE	E 2	6	4	4	.	
30	61,4	61,7	60,6	24,0	29,0	27,8	23,0	29,0	91	69	75	NE 2	E	E 2	6	6	6	7,2	
Moy.	62,71	63,59	62,09	22,65	27,96	27,43	21,76	30,01	90,3	71,0	73,8	1,2	.	1,6	6,1	5,6	5,1	186,9	

Mai 1893.

FORT-DE-FRANCE (Martinique).

Longitude 63°26′ W. — Latitude 14°36′ N.

Observateur : M. N. LACROUX, Pharmacien de 1re classe du Service de santé des Colonies. Altitude : 4m.

Dates.	Pression (700 +). 6h	10h	16h	Température. 6h	10h	16h	Min.	Max.	Humidité relative. 6h	10h	16h	Vent. Direction et force. 6h	10h	16h	Nébulosité. 6h	10h	16h	Pluie.	Remarques.
1	62,6	63,8	62,6	24,8	24,0	24,8	23,0	27,2	91	91	91	N 1	N 1	N 1	8	10	10	22,4	
2	61,6	62,2	61,1	24,0	28,0	28,0	22,2	29,2	91	67	70	N 1	NE 2	N 1	6	4	4	1,5	
3	61,4	61,9	60,6	22,2	28,0	28,0	22,0	30,0	91	68	71	N 1	E 1	N 1	4	4	4	.	
4	61,4	62,1	60,7	24,0	28,0	28,2	23,0	30,0	90	70	71	N 1	N 1	N 2	4	4	4	.	
5	61,3	62,2	61,1	24,8	29,6	28,4	23,8	30,0	90	72	76	N 1	NNE 2	NNE 1	4	4	4	1,7	
6	62,2	62,4	61,6	24,0	29,0	28,2	23,0	30,2	91	76	83	N 1	NNE 3	N 2	6	4	8	48,0	
7	62,3	62,7	61,6	24,0	26,8	29,0	23,0	30,0	93	86	71	N 1	N 1	E 1	6	8	6	14,0	[de 9 h. 30 à 12.
8	62,0	62,3	61,7	23,2	24,0	25,8	22,6	27,8	93	93	93	N 1	SE 2	N 1	6	10	8	60,2	Tonnerre vers 11 h. et forte pluie
9	61,6	62,4	61,3	23,0	28,0	29,0	21,8	31,0	91	77	72	N 1	NE 2	N 1	4	4	4	8,5	Éclairs vers 20 h.
10	61,8	62,5	61,1	23,6	29,0	28,0	21,8	30,8	91	69	75	N 1	NE 1	ENE 1	4	6	4	0,0	
11	61,8	62,5	61,4	24,0	30,4	30,0	22,8	30,4	91	71	71	N 1	ESE 2	S 1	4	6	6	.	Arc-en-ciel à 16 h.
12	61,9	61,4	60,4	25,0	31,0	30,0	23,0	31,0	92	69	71	N 1	S 1	E 1	4	6	6	.	Éclairs vers 19 h.
13	60,9	62,0	60,2	25,0	29,4	28,0	22,8	29,6	92	75	85	N 1	ESE 2	N 1	4	2	10	3,0	Tonnerre de 14 h. à 16 h.
14	59,9	62,7	61,8	25,0	28,0	27,0	22,2	29,0	92	77	77	N 1	E 4	N 3	6	4	6	0,5	
15	61,9	63,6	61,7	25,0	28,0	29,0	23,0	29,6	88	77	68	E 1	E 3	E 2	4	4	6	1,5	
16	62,7	62,6	60,7	25,2	28,2	27,0	23,0	30,0	92	76	78	NE 1	E 3	NNE 1	4	6	6	6,4	
17	61,4	61,5	60,6	23,0	29,0	28,0	21,0	30,0	89	71	70	N 1	ESE 2	E 2	4	4	4	0,0	
18	61,4	63,0	61,7	24,0	27,8	24,0	23,0	28,6	90	79	91	N 1	N 1	N 1	6	8	10	8,3	
19	61,7	64,5	63,3	24,0	28,0	28,0	23,0	30,4	91	70	80	NE 1	ESE 2	E 2	8	4	4	.	
20	64,1	63,8	62,7	25,0	27,0	28,6	23,0	27,0	92	89	80	N 1	N 2	E 1	6	4	4	5,2	
21	60,9	62,5	61,5	25,0	29,0	28,6	23,2	30,0	92	73	69	N 1	E 2	E 2	4	4	4	.	
22	61,8	62,5	61,6	24,0	29,4	28,2	21,6	31,0	91	73	67	N 1	E 2	SE 2	4	4	4	.	
23	61,1	62,9	61,9	23,2	30,0	28,4	21,8	29,0	90	65	75	N 1	E 2	N 2	4	6	4	.	
24	61,9	63,0	61,7	25,0	28,0	25,6	22,4	31,0	92	77	87	N 1	ENE 2	E 1	4	6	4	.	
25	59,9	62,1	61,9	25,2	29,0	28,4	22,0	29,6	90	75	80	E 1	ENE 3	SE 1	6	10	10	40,0	
26	62,9	63,5	62,9	25,0	28,4	29,0	23,0	29,6	92	82	71	N 1	E 2	N 2	4	4	4	2,0	
27	62,9	62,5	61,5	25,0	29,0	28,0	23,0	29,0	92	73	74	N 1	N 3	NE 3	4	6	6	0,2	
28	62,8	63,8	61,5	25,4	29,0	29,0	22,0	31,0	90	71	69	N 1	NNE 2	NNE 2	4	6	4	.	
29	63,0	63,9	61,5	24,0	29,4	28,6	23,0	30,2	91	72	71	N 1	ENE 2	N 2	4	4	4	2,8	
30	63,5	64,1	61,7	24,0	28,4	28,8	23,0	30,6	91	71	72	N 1	ENE 2	NE 2	4	6	4	5,6	
31	63,8	64,6	63,5	22,8	28,0	27,4	22,4	29,0	93	79	77	N 1	ENE 2	NE 2	10	2	4	9,0	
Moy.	61,95	62,82	61,58	24,24	28,35	27,97	22,59	29,74	91,1	75,3	76,0	1,0	2,0	1,5	5,0	5,3	5,5	240,8	

Juin 1893.

FORT-DE-FRANCE (Martinique).

Longitude 63°26′ W. — Latitude 14°36′ N.

Observateur : M. N. LACROUX, Pharmacien de 1re classe du Service de santé des Colonies. Altitude : 4m.

Dates.	Pression (700 +). 6h	10h	16h	Température. 6h	10h	16h	Min.	Max.	Humidité relative. 6h	10h	16h	Vent. Direction et force. 6h	10h	16h	Nébulosité. 6h	10h	16h	Pluie.	Remarques.
1	63,7	64,0	62,4	23,4	28,6	28,0	22,4	30,0	90	71	67	N 2	E 2	E 2	6	6	4	5,2	
2	63,1	63,8	62,9	23,6	26,0	27,2	22,6	29,0	91	84	75	E 1	N 1	E 1	6	6	6	9,5	
3	62,9	63,2	62,3	23,4	29,2	28,2	22,4	30,4	90	70	76	N 1	E 2	N 1	4	2	4	8,4	
4	61,7	62,6	61,5	24,0	28,0	29,0	23,0	30,0	91	77	72	N 1	E 2	E 2	8	6	6	3,4	
5	62,3	62,8	62,2	24,4	29,8	29,0	23,6	31,0	88	73	71	NW 1	E 2	E 1	6	6	4	0.8	
6	62,3	63,1	62,3	24,6	29,2	28,8	23,6	31,0	87	63	70	N 1	E 3	NNE 2	2	4	6	.	
7	61,8	63,7	62,4	25,0	29,8	29,2	24,6	31,0	85	66	68	N 1	E 2	ENE 2	8	6	6	.	
8	62,2	63,1	62,4	23,8	24,2	25,8	22,2	27,0	85	95	92	N 1	E 2	SSE 2	4	10	10	22,0	
9	62,2	63,2	62,4	24,6	29,6	27,8	23,0	30,0	91	74	75	N 1	ENE 2	NE 2	6	6	6	2,7	
10	62,6	63,3	62,6	25,2	29,0	27,6	24,4	31,2	88	72	80	NE 1	NE 2	N 1	8	4	8	12,5	
11	63,2	64,1	62,7	23,8	29,0	26,0	23,2	29,4	93	73	84	NNW 1	ENE 2	NE 2	10	6	6	5,5	
12	62,4	63,0	61,5	23,2	28,6	29,0	22,0	31,2	91	66	69	N 1	E 2	E 2	4	4	4	.	
13	62,4	63,0	62,2	23,8	29,2	28,6	21,8	31,4	91	70	66	N 2	NE 2	N 1	4	4	6	.	
14	62,5	63,0	61,7	24,2	27,8	26,6	23,0	28,6	91	81	82	N 1	E 2	NE 1	8	8	6	20,3	
15	62,3	63,1	61,7	24,6	29,2	28,2	23,8	30,2	91	70	74	NE 1	E 2	E 2	2	6	4	0.7	
16	63,4	63,9	61,8	24,0	28,6	27,8	23,8	30,0	91	75	81	E 1	E 2	N 1	8	6	6	8,3	
17	62,3	62,7	61,6	24,8	27,8	27,8	23,2	30,0	91	83	83	N 1	N 2	NE 1	8	6	6	7,2	
18	61,8	62,3	61,5	25,0	28,6	29,0	24,0	30,2	92	76	71	NE 1	ESE 3	ENE 2	6	6	4	5,1	Halo lunaire vers 20 h. 30.
19	62,8	63,9	61,8	24,8	28,8	29,0	24,0	31,2	91	73	69	N 1	E 2	NNW 2	4	4	6	0,7	
20	62,3	64,0	62,4	25,0	27,0	27,0	24,6	30,4	92	84	84	NE 1	NE 2	NE 2	8	8	6	6,5	Tonnerre à l'E à 6 h., ici vers 20 h.
21	61,8	62,1	61,7	25,0	30,0	26,8	24,0	31,4	92	71	90	N 1	NE 2	ESE 2	8	8	10	55,8	Orage de 19 h. à 20 h.
22	62,0	62,6	62,0	24,0	28,0	27,0	22,6	28,6	93	77	84	N 1	ESE 2	NE 2	8	8	8	6,9	
23	63,4	64,4	64,1	24,6	28,2	27,0	23,6	29,2	93	86	91	N 1	ESE 2	E 2	4	8	8	13,8	
24	64,9	65,0	63,9	24,8	28,2	27,6	23,8	29,6	93	76	74	NNW 1	ENE 3	NE 2	6	4	6	0,2	
25	64,1	64,3	63,1	24,8	29,8	27,8	23,0	30,4	87	66	65	N 1	ESE 2	NE 2	4	4	4	.	
26	63,0	63,2	62,5	24,2	29,8	28,0	23,0	30,4	88	66	65	NNE 1	E 2	NE 2	2	4	4	21,8	
27	62,9	63,8	63,0	23,0	29,4	29,0	23,0	30,4	89	75	72	N 1	ESE 2	NE 2	6	6	4	1,0	
28	63,4	64,5	63,4	24,8	29,0	29,0	23,0	31,0	88	78	71	N 1	ESE 2	NE 1	6	6	4	4,7	
29	63,7	64,3	63,2	26,0	30,0	29,2	24,8	31,4	88	71	73	NNE 1	ENE 2	NE 1	6	4	6	6,5	
30	62,5	62,8	62,0	24,6	30,0	29,0	23,6	30,4	93	70	73	NE 1	E 2	NE 1	6	4	4	3,8	Tonnerre à 4 h. 45.
Moy.	62,73	63,43	62,37	24,37	28,68	28,00	23,32	30,20	90,1	74,4	75,6	1,1	2,1	1,6	5,9	5,7	5.7	233,3	

Juillet 1893.

FORT-DE-FRANCE (Martinique).

Longitude 63°26′ W. — Latitude 14°36′N.

OBSERVATEUR : M. N. LACROUX, Pharmacien de 1re classe du Service de santé des Colonies. ALTITUDE : 4m.

DATES.	PRESSION (700+). 6h	10h	16h	TEMPÉRATURE. 6h	10h	16h	Min.	Max.	HUMIDITÉ relative. 6h	10h	16h	VENT. Direction et force. 6h	10h	16h	NÉBULOSITÉ. 6h	10h	16h	PLUIE.	REMARQUES.
1	62,6	63,5	62,1	24,0	29,0	28,2	23,8	31,2	91	76	80	N 1	E 1	NE 1	2	6	6	5,7	
2	61,9	62,3	60,6	24,0	24,0	25,0	23,8	27,0	91	93	92	NNW 1	NNW 2	NNE 1	10	10	8	80,0	Orage et pluie à 6 h. et 10 h.
3	61,6	62,8	60,5	24,0	26,4	26,0	22,4	28,0	91	89	90	N 1	N 1	N 1	8	10	8	17,8	
4	62,9	63,0	60,9	24,8	28,2	28,0	23,0	30,2	87	83	79	N 1	NE 1	N 1	6	6	6	11,3	
5	61,8	63,4	62,4	23,2	22,8	25,0	22,6	26,0	91	95	92	N 1	NE 3	ENE 2	10	10	10	91,0	Pluie et fort vent la nuit du 4 au 5,
6	62,9	63,5	62,6	25,0	29,0	27,0	22,8	30,4	92	78	78	N 1	ENE 2	N 1	8	6	6	1,5	[écl., tonn. assez fort à l'W de 8 h. 30
7	62,3	62,7	61,5	24,0	30,0	30,0	22,8	31,0	91	67	66	N 1	E 1	NE 1	6	4	6	0,2	[à 9 h. 30.
8	62,1	62,8	61,6	23,0	29,0	27,0	21,8	30,2	91	71	84	N 1	NNW 1	N 1	2	6	6	5,2	
9	62,2	62,9	61,5	23,4	30,0	28,0	22,6	31,2	91	71	77	N 1	N 1	NE 1	2	4	6	2,8	
10	62,2	63,1	62,5	25,0	28,2	28,4	24,0	31,0	91	79	83	N 1	NE 2	NNE 1	6	6	6	2,2	
11	63,6	63,6	62,8	24,6	29,2	28,6	24,4	31,0	90	73	83	N 1	N 1	NNE 1	4	4	6	8,4	
12	62,9	63,6	62,1	24,2	29,4	29,0	23,8	31,2	91	75	73	N 1	E 1	NNE 1	4	4	2	1,8	
13	62,4	63,0	61,8	24,2	30,0	29,0	23,0	31,8	91	71	73	N 1	NE 2	NNE 1	6	8	2	0,7	
14	62,7	62,8	61,8	24,0	29,2	29,0	23,8	31,8	93	71	73	N 1	NE 2	NE 2	6	4	4	.	
15	62,8	63,7	62,2	25,0	30,0	27,0	24,0	31,4	85	65	77	N 1	NE 2	NE 2	4	4	4	2,6	
16	62,9	63,5	62,6	23,8	29,0	27,0	23,0	30,4	91	75	84	N 1	E 1	NE 2	6	6	6	1,5	Tonnerre vers 13 h. 30.
17	62,9	63,4	62,5	21,6	29,8	29,0	21,0	32,2	92	70	71	N 1	NE 1	NE 2	4	4	4	4,8	Forte rosée.
18	62,8	63,4	62,2	24,8	27,8	28,4	24,0	31,2	91	80	87	NNW 1	N 1	E 1	6	6	8	10,3	Trembl. de terre dir. E-W à 17 h. 28.
19	62,5	63,2	62,1	25,8	29,8	30,4	24,0	30,6	85	66	69	N 1	N 2	E 1	6	4	4	5,0	
20	62,9	62,5	61,9	25,0	28,0	29,6	23,2	31,0	92	80	74	N 1	NE 2	E 1	8	10	6	21,0	Orage et pluie à 10 h.
21	61,9	61,8	61,1	24,0	26,0	29,4	22,0	32,0	91	92	79	S 1	N 1	NE 1	8	10	8	16,3	Orage et pluie à 10 h.
22	62,8	62,4	60,9	25,0	29,0	26,0	22,0	30,6	83	78	90	N 1	N 1	N 1	6	4	4	32,2	Orage et pluie vers 14 h. 30.
23	60,4	61,4	59,9	24,0	29,0	29,0	23,8	30,4	95	78	78	NNW 1	E 3	NE 2	6	6	6	18,0	Tonnerre à 7 h. 30.
24	61,7	62,7	61,7	25,0	25,2	27,0	24,4	28,0	92	92	86	E 1	ENE 3	ENE 2	8	10	8	41,4	Tonnerre la nuit du 23 au 24.
25	62,8	63,4	61,5	25,0	29,0	28,0	23,8	30,6	93	76	85	NE 1	E 2	ENE 2	8	6	8	40,0	
26	61,3	62,4	61,5	25,0	29,0	28,0	22,6	30,6	92	75	85	N 1	NE 2	NE 1	6	6	4	1,9	Orage la nuit du 25 au 26.
27	60,5	61,7	61,6	24,6	29,0	28,0	23,8	31,0	93	72	85	N 1	NE 2	N 1	4	4	6	4,1	
28	61,7	62,7	61,6	24,6	29,0	28,2	24,0	30,6	91	78	85	N 1	NE 2	N 1	6	6	6	28,0	Orage vers 12 h. 20.
29	61,9	62,4	61,2	23,2	31,2	28,6	22,0	32,0	95	77	86	N 1	SSW 1	NE 2	2	6	8	4,0	Forte rosée.
30	61,1	61,9	60,8	23,0	31,0	27,0	22,8	31,0	96	77	92	NNW 1	SE 1	NNW 1	2	4	8	2,0	Forte rosée.
31	60,6	61,0	60,8	25,0	28,0	28,2	22,8	32,0	92	83	85	NW 1	ENE 1	SSE 2	8	6	8	0,8	
Moy.	62,18	62,79	61,64	24,25	28,52	27,97	23,15	30,57	91,0	77,6	81,3	1,0	1,6	1,3	5,7	6,1	6,1	462,5	

Août 1893.

FORT-DE-FRANCE (Martinique).

Longitude 63°26′ W. — Latitude 14°36′ N.

OBSERVATEUR : M. N. LACROUX, Pharmacien de 1re classe du Service de santé des Colonies. ALTITUDE : 4m.

DATES.	PRESSION (700 +). 6h	10h	16h	TEMPÉRATURE. 6h	10h	16h	Min.	Max.	HUMIDITÉ relative. 6h	10h	16h	VENT. Direction et force. 6h	10h	16h	NÉBULOSITÉ. 6h	10h	16h	PLUIE.	REMARQUES.
1	61,9	63,2	62,2	24,2	31,0	30,2	23,6	32,0	91	72	70	N 1	SE 1	NE 1	4	4	6	2,5	
2	63,3	63,6	62,7	25,0	30,2	30,8	24,8	31,8	92	71	67	N 1	E 3	E 2	6	6	4	0,0	
3	62,7	62,9	60,7	25,0	30,2	25,0	24,0	31,8	92	70	93	N 1	N 1	NNE 1	4	4	10	11,4	Éclairs, tonn. et pluie l'après-midi.
4	61,9	62,4	61,0	25,0	30,0	26,0	24,0	32,2	92	78	85	NW 1	SE 1	NNE 2	4	4	10	22,5	Éclairs, tonn. et pluie l'après-midi.
5	63,6	64,8	64,4	25,0	30,0	26,0	23,0	30,2	92	78	84	N 1	SE 1	NE 2	6	6	10	20,0	Fort vent à 8 h.
6	65,0	65,1	63,7	25,0	30,0	29,0	22,0	31,6	92	71	78	NW 1	NNE 2	N 1	6	6	6	6,0	Le vent souffle avec force la nuit du
7	61,9	63,4	61,9	25,0	28,0	30,0	23,4	31,6	83	77	71	N 1	SE 2	NW 1	4	8	4	4,5	[5 au 6.
8	62,5	62,8	61,8	24,0	29,8	29,0	23,4	31,8	91	73	78	NW 1	NE 2	NE 2	4	4	4	2,6	
9	60,8	63,5	61,6	25,0	28,0	26,0	24,0	31,8	92	86	93	NW 1	NE 2	NE 2	4	6	8	12,7	
10	61,8	63,4	61,5	25,4	29,8	28,0	25,0	31,8	90	77	86	N 1	NE 2	NE 2	8	6	6	35,3	
11	61,9	62,4	61,4	25,0	29,2	29,0	25,4	31,0	93	78	78	N 1	N 3	E 2	10	6	4	2,4	[lourd et nombreux petits grains.
12	60,8	61,6	59,6	25,4	28,0	27,0	25,4	28,0	90	80	92	E 1	N 3	E 4	10	6	10	58,0	Ciel gris toute la journée, temps
13	58,8	60,0	58,4	25,0	28,4	28,0	21,8	29,0	92	82	81	N 1	NE 4	E 3	8	6	8	6,2	Fort vent la nuit du 12 au 13, tonnerre
14	59,9	61,3	60,1	25,0	30,0	29,6	24,4	32,2	92	77	74	NNW 1	NE 2	NE 2	4	6	4	5,0	Arc-en-ciel à 7 h. [et pluie.
15	58,7	58,2	57,1	25,0	25,0	25,2	22,6	26,2	92	92	92	NNW 2	NW 3	NW 2	8	8	10	27,5	
16	59,4	60,3	59,9	25,0	30,0	30,2	24,4	33,0	93	79	79	NE 1	S 2	SE 1	6	8	6	.	
17	60,3	61,1	59,2	24,6	30,8	30,8	23,8	31,8	91	73	73	N 1	E 2	E 1	0	4	4	0,3	
18	59,9	60,5	59,0	24,0	28,8	28,0	22,6	32,0	93	79	77	N 1	N 2	SW 2	4	4	6	.	
19	57,8	59,3	58,0	25,0	29,2	28,2	22,0	32,0	92	77	76	W 2	NW 2	SW 3	6	4	4	.	
20	59,7	60,9	60,0	27,0	31,2	32,6	26,6	33,6	92	71	70	SW 2	SW 2	SW 2	4	4	4	.	
21	61,5	61,8	60,6	25,0	31,0	31,2	24,4	33,6	93	76	71	NE 1	SE 2	S 2	0	4	4	.	
22	61,5	61,4	60,3	23,0	28,0	29,8	22,0	32,0	91	80	74	SE 1	NW 2	NW 1	6	6	8	1,5	
23	61,4	61,5	60,4	24,0	29,0	31,0	22,6	33,8	93	86	79	N 1	NW 2	SE 2	8	4	4	1,1	
24	62,7	63,1	61,3	24,8	31,0	32,0	22,6	33,8	93	79	72	NW 1	S 2	SE 2	4	4	4	.	
25	62,7	63,2	61,3	25,0	30,4	29,6	23,6	34,6	92	76	75	N 1	SSE 1	NE 1	6	4	8	.	
26	62,3	63,0	61,4	24,0	30,6	29,6	23,0	33,0	91	68	67	N 1	NE 2	NE 2	4	4	6	.	
27	62,4	62,6	60,5	22,8	29,6	29,0	21,4	30,4	93	67	85	N 1	NE 2	NW 2	4	6	4	25,5	
28	61,8	62,4	61,2	25,0	30,0	30,0	23,0	31,4	92	74	77	N 1	NE 2	NE 2	4	6	4	2,0	
29	62,7	63,7	61,4	24,0	30,2	31,0	22,8	32,2	91	75	72	N 1	NE 2	E 2	4	4	4	9,5	
30	62,9	63,3	61,8	24,0	28,8	28,0	23,4	30,6	91	79	86	NW 1	ESE 2	WNW 2	4	8	6	8,9	
31	62,1	62,4	60,9	25,0	29,0	27,0	22,8	31,0	92	75	86	N 1	NE 1	N 1	6	8	8	19,5	
Moy.	61,50	62,23	60,82	24,72	29,52	28,93	23,48	31,67	91,6	76,7	78,7	1,1	2,0	1,8	5,2	5,4	6,1	284,9	

Septembre 1893.

FORT-DE-FRANCE (Martinique).

Longitude 63°26′ W. — Latitude 14°36′ N.

OBSERVATEUR : M. N. LACROUX, Pharmacien de 1re Classe du Service de santé des Colonies.

ALTITUDE : 4m.

DATES.	PRESSION (700 +).			TEMPÉRATURE.					HUMIDITÉ relative.			VENT. Direction et force.			NÉBULOSITÉ.			PLUIE.	REMARQUES.
	6h	10h	16h	6h	10h	16h	Min.	Max.	6h	10h	16h	6h	10h	16h	6h	10h	16h		
1	62,8	63,3	62,1	24,0	29,0	29,0	22,0	31,0	93	71	79	N 1	NE 2	NE 1	4	4	6	1,7	Rosée.
2	63,4	64,2	62,4	25,0	30,0	30,0	23,0	32,2	92	74	73	NW 1	NE 2	NE 1	6	6	4	13,3	
3	63,7	64,1	62,5	24,0	30,0	30,0	22,8	32,0	91	66	71	N 1	E 3	N 2	6	4	4	8,6	
4	62,1	62,5	61,7	25,0	28,0	27,0	23,8	30,0	92	86	93	NW 1	ESE 2	E 2	4	8	10	27,9	Orage à 1 h.
5	62,7	62,8	61,3	24,8	30,0	29,0	23,0	31,6	93	77	79	NW 1	ENE 2	NNE 2	4	4	4	10,0	
6	62,1	62,4	61,3	24,8	30,0	29,0	24,2	31,6	93	78	85	N 1	NE 2	SE 2	4	4	4	3,7	
7	62,5	63,4	61,9	24,6	28,0	23,2	22,8	30,6	93	86	91	N 1	NE 2	NE 1	6	6	10	36,0	Orage à 14 h.
8	62,9	63,1	61,6	25,0	29,4	29,8	22,0	31,6	90	77	73	N 1	E 2	ENE 2	4	4	4	3,9	
9	62,9	63,4	62,4	25,0	29,0	29,0	23,6	30,6	92	79	86	N 2	NE 1	NE 1	6	4	4	13,5	
10	62,7	63,1	61,2	25,0	29,2	28,6	22,4	31,0	92	75	80	N 1	NE 1	N 1	4	6	4	2,3	
11	62,4	63,0	61,4	24,0	30,0	28,6	23,0	31,0	91	71	75	N 1	NE 1	N 1	4	4	4	0,2	
12	62,8	62,8	62,2	24,0	29,0	28,4	23,0	30,8	91	79	82	N 1	E 1	NE 1	4	6	4	.	
13	61,8	61,8	61,1	24,2	29,8	28,2	22,8	30,6	91	73	79	N 1	NE 1	NE 1	6	6	4	.	
14	61,1	61,4	60,8	24,8	28,2	26,0	23,0	30,2	91	86	90	N 1	E 1	N 1	6	8	8	9,0	
15	62,0	62,3	61,5	24,2	30,0	28,4	22,2	30,2	91	75	82	N 1	E 2	NE 1	4	8	4	0,8	
16	62,1	62,4	61,5	24,4	29,0	28,2	23,0	30,6	91	80	83	N 1	E 2	NNE 1	6	4	6	14,5	
17	62,7	62,8	62,1	24,0	29,2	26,0	23,0	31,0	91	79	92	E 2	E 2	N 1	8	4	6	20,9	
18	62,4	62,0	60,6	24,2	29,8	31,0	23,0	31,6	91	75	72	N 1	NE 2	NW 1	6	4	4	15,5	
19	61,9	61,9	61,0	25,0	29,8	27,0	23,4	32,0	92	75	86	N 1	NE 2	N 1	4	4	8	10,0	
20	61,3	61,7	60,7	25,0	26,2	26,0	23,8	28,0	92	90	92	NW 1	NE 2	ESE 2	8	8	10	19,2	
21	61,2	62,4	60,6	23,4	29,2	31,0	22,6	32,6	95	80	79	N 1	NE 2	NE 2	4	4	4	6,7	
22	61,9	62,4	61,2	24,8	29,2	29,6	22,4	32,0	93	82	74	NW 1	NE 2	NE 2	4	8	4	8,5	
23	62,0	62,6	60,5	24,0	27,0	29,0	23,0	32,0	91	86	71	NW 1	NW 1	NE 1	4	8	4	.	
24	62,0	62,3	61,6	24,0	29,0	30,0	23,0	31,8	91	71	78	E 1	NW 1	N 1	4	4	4	19,8	
25	62,2	62,8	60,5	25,0	29,0	28,2	21,8	31,0	92	75	83	NW 1	NNE 2	N 2	4	4	6	22,0	
26	61,9	62,3	60,5	24,8	24,8	28,0	22,4	30,6	93	91	85	N 1	SE 1	S 2	6	8	6	3,5	
27	60,9	61,5	60,7	24,0	28,6	27,0	22,8	31,8	91	80	84	N 1	ESE 1	W 2	4	6	6	4,6	
28	61,0	61,8	61,2	23,0	30,4	29,0	21,6	33,0	91	76	78	NW 1	S 2	ESE 1	4	4	4	.	
29	61,7	62,5	60,8	24,0	29,0	29,0	22,6	32,6	91	85	80	W 1	NW 1	WNW 1	4	4	6	.	
30	61,0	61,4	60,5	23,0	29,8	29,0	21,4	32,0	91	79	86	W 1	SW 2	WNW 1	4	4	4	.	
Moy.	62,14	62,55	61,31	24,37	28,99	28,41	22,78	31,25	91,7	78,6	81,4	1,1	1,7	1,4	4,9	5,3	5,3	276,1	

Octobre 1893.

FORT-DE-FRANCE (Martinique).

Longitude 63°26′ W. — Latitude 14°36′ N.

OBSERVATEUR : M. N. LACROUX, Pharmacien de 1re Classe du Service de santé des Colonies.

ALTITUDE : 4m.

DATES.	PRESSION (700 +).			TEMPÉRATURE.					HUMIDITÉ relative.			VENT. Direction et force.			NÉBULOSITÉ.			PLUIE.	REMARQUES.
	6h	10h	16h	6h	10h	16h	Min.	Max.	6h	10h	16h	6h	10h	16h	6h	10h	16h		
1	61,0	61,9	61,5	23,0	29,0	28,4	20,8	31,8	91	78	82	W 1	N 1	W 1	2	4	4	.	
2	62,0	62,0	60,2	24,0	29,0	27,0	22,8	32,0	91	78	86	E 1	E 1	N 1	6	6	4	4,5	
3	58,4	60,3	58,0	24,0	27,2	27,0	23,0	28,0	91	90	92	N 1	NW 2	W 1	8	8	4	38,0	
4	58,0	58,8	58,0	23,2	29,0	30,0	22,4	32,4	93	79	78	NNW 1	NW 2	N 1	4	4	4	.	
5	58,0	59,1	57,4	22,8	29,0	30,0	21,0	31,8	93	78	71	W 1	WNW 2	SW 1	4	4	4	.	
6	57,1	57,6	55,9	24,0	29,8	30,0	22,6	31,8	91	77	78	NW 1	WNW 2	WSW 3	4	4	4	14,0	
7	56,8	58,0	56,4	26,0	30,0	30,0	23,0	32,0	92	78	78	WSW 3	WSW 3	WSW 2	4	4	4	4,1	
8	58,4	60,0	57,5	24,8	28,2	28,2	23,4	30,2	91	83	83	NW 1	S 2	W 1	4	8	6	3,7	
9	58,9	60,4	58,4	24,0	30,0	30,6	22,2	32,4	91	77	76	N 1	SSE 2	S 1	6	4	6	.	
10	61,1	60,3	59,5	23,8	31,4	28,6	23,2	32,4	93	70	80	NE 1	ESE 2	N 1	6	4	6	18,0	
11	60,9	61,2	59,8	24,6	27,8	29,4	22,4	31,2	91	81	75	NW 1	N 2	ENE 2	4	6	6	.	
12	61,0	61,3	60,5	24,2	30,0	28,4	22,4	31,6	91	71	82	N 1	ENE 1	NW 1	4	4	4	.	
13	61,4	61,3	60,5	24,0	30,0	28,2	22,4	32,0	91	73	83	N 1	ENE 1	NE 2	4	4	4	12,8	
14	60,0	59,9	58,4	23,0	29,6	29,0	22,0	33,0	93	74	78	N 1	NE 1	NE 2	4	4	4	.	Très fortes secousses de trembl. de
15	58,1	60,1	58,3	23,0	29,6	28,0	22,0	31,0	91	75	85	NW 1	NE 2	E 2	2	4	4	1,0	[terre à 23 h. 25.
16	60,0	60,3	59,2	24,0	30,0	26,0	21,8	31,0	91	78	84	NW 1	NE 2	E 2	4	4	6	0,5	
17	59,9	60,2	59,1	24,0	29,0	25,0	23,4	31,0	91	85	92	NW 1	NNE 1	N 1	4	6	10	22,8	
18	59,9	60,1	59,0	25,0	29,4	29,6	22,8	31,0	92	77	81	NW 1	SE 2	E 2	4	6	6	.	
19	60,0	60,3	59,3	24,0	29,2	30,0	22,0	31,8	91	77	79	NNE 1	NE 2	E 2	4	6	6	3,2	
20	60,7	61,4	59,8	25,0	29,8	29,0	23,4	31,4	92	78	85	N 1	ESE 2	E 2	4	6	4	.	
21	59,9	61,3	60,2	24,8	30,0	28,0	23,2	31,0	91	78	85	N 1	E 2	NE 2	4	4	4	2,3	
22	59,9	61,3	60,6	24,2	29,8	29,0	23,2	31,0	91	81	85	NW 2	NE 2	NE 2	8	8	8	80,7	
23	61,0	61,1	60,0	24,2	29,8	29,0	23,8	31,6	93	79	85	N 1	N 2	NE 2	6	6	6	1,3	
24	59,9	60,4	59,8	24,2	27,8	26,0	23,4	30,4	91	80	84	N 1	N 2	N 2	6	6	8	37,5	
25	59,0	58,8	57,7	24,4	26,8	26,8	23,2	29,6	95	87	86	N 1	NE 2	N 1	10	6	6	5,5	
26	58,0	59,4	58,9	24,6	28,8	28,6	23,4	32,4	93	82	73	N 1	NE 2	SE 2	8	4	4	4,2	
27	58,9	59,3	59,3	25,0	30,2	28,8	23,4	31,6	92	71	88	N 1	ESE 2	ESE 2	4	8	6	3,8	
28	58,9	60,1	59,3	25,0	27,6	27,4	22,0	30,2	92	93	86	N 1	ESE 2	E 1	6	6	6	2,5	
29	60,8	61,3	60,1	23,8	27,8	28,8	21,8	31,2	91	80	79	N 1	E 1	NE 1	4	4	4	.	
30	60,8	61,0	59,9	24,2	29,2	28,6	20,6	30,6	90	79	79	N 1	SSE 1	NNE 1	4	4	6	2,5	
31	60,0	60,9	59,4	23,2	30,0	29,6	21,4	30,6	91	71	72	N 1	SE 2	NE 1	4	4	4	.	
Moy.	59,64	60,30	59,09	24,13	29,19	28,48	22,53	31,29	91,6	78,6	81,6	1,1	1,8	1,5	4,8	5,2	5,2	262,9	

Novembre 1893.

FORT-DE-FRANCE (Martinique).

Longitude 63°26′ W. — Latitude 14°36′ N.

OBSERVATEUR : M. N. LACROUX, Pharmacien de 1re classe du Service de santé des Colonies.

ALTITUDE : 4m.

DATES.	PRESSION (700 +).			TEMPÉRATURE.					HUMIDITÉ relative.			VENT. Direction et force.			NÉBULOSITÉ.			PLUIE.	REMARQUES.
	6h	10h	16h	6h	10h	16h	Min.	Max.	6h	10h	16h	6h	10h	16h	6h	10h	16h		
1	60,0	60,4	59,8	23,2	29,2	29,0	22,0	31,6	91	73	73	N 1	N 1	N 2	4	4	4	84,3	
2	59,5	59,5	58,4	23,0	29,0	28,0	20,8	31,2	91	78	77	N 2	E 2	NW 2	10	4	4	.	
3	59,0	59,4	58,5	24,6	29,2	28,2	22,2	31,2	93	75	83	N 1	E 2	NW 2	4	4	4	.	
4	59,0	59,9	58,5	22,8	29,4	27,2	21,2	31,6	93	73	81	N 1	E 2	NW 2	4	6	6	16,2	
5	59,0	60,3	58,5	24,0	29,2	28,0	21,8	31,6	91	78	85	N 1	E 2	N 1	2	4	4	.	
6	60,0	61,7	59,5	23,6	25,0	28,0	21,6	31,0	91	93	85	N 1	NE 2	N 1	4	8	4	3,8	
7	61,2	61,2	61,0	23,0	29,4	30,0	21,4	31,6	91	70	73	N 1	NE 2	N 1	2	4	4	.	
8	61,9	63,2	61,6	24,8	28,8	29,8	22,6	30,4	90	73	75	N 1	NE 2	NE 2	4	6	4	.	
9	61,0	62,4	60,7	23,8	29,0	29,4	21,2	30,6	91	78	80	N 1	N 2	NE 2	4	6	4	10,1	
10	60,9	62,1	60,5	24,8	29,2	29,2	22,8	31,0	93	75	86	NW 1	NE 2	W 2	4	4	4	63,2	
11	60,5	62,0	60,1	24,0	27,8	28,2	22,6	31,4	95	83	86	N 1	N 1	N 2	6	6	6	2,6	Orage la nuit du 10 au 11.
12	60,8	61,4	60,8	24,2	29,2	29,8	23,0	32,0	91	79	79	NW 1	S 2	SE 2	4	4	4	.	
13	60,0	61,0	60,2	24,0	29,6	30,0	23,0	32,2	91	79	85	NW 1	NW 2	NW 2	4	4	4	.	
14	60,9	61,3	60,6	25,0	26,8	27,4	22,2	29,0	93	92	89	NW 1	W 2	W 2	8	8	6	39,0	
15	61,5	62,6	61,5	24,6	27,8	28,0	23,0	29,0	95	80	87	N 1	N 2	N 2	6	4	4	.	
16	61,3	62,3	61,0	25,0	29,0	27,2	23,0	31,0	92	76	83	N 1	NNE 2	N 2	4	4	4	6,1	
17	62,1	63,4	61,5	25,0	28,0	28,0	24,0	30,0	92	70	85	N 1	N 3	N 2	2	4	4	.	
18	61,9	63,1	62,3	25,0	28,0	28,8	23,8	30,0	88	70	86	N 1	N 3	NW 2	4	6	4	.	
19	62,0	62,4	61,8	22,8	27,8	26,4	21,0	30,0	91	73	90	NW 1	N 2	S 2	4	6	4	1,7	
20	61,4	61,5	60,9	23,0	27,8	27,8	21,0	30,2	91	71	79	NW 1	N 2	N 2	4	4	4	.	
21	61,4	61,6	61,0	21,2	27,8	27,4	19,4	31,0	89	74	81	NW 1	SSE 2	N 2	2	4	4	.	
22	60,3	61,5	60,7	21,8	27,0	27,0	19,2	29,8	84	65	69	N 1	N 2	NW 2	4	6	4	.	
23	62,4	61,7	60,6	20,0	28,0	28,0	19,0	30,0	91	71	86	NE 2	E 2	N 2	4	4	4	.	
24	62,2	62,6	60,7	20,0	28,0	28,0	18,8	30,2	91	74	67	E 2	NE 2	NW 2	4	6	4	1,3	
25	62,2	62,5	61,2	23,0	28,6	27,6	21,2	30,0	86	71	74	NW 2	NE 3	N 2	4	4	4	.	
26	62,0	63,4	62,5	23,6	29,0	28,0	22,0	30,0	91	72	71	N 2	N 2	N 1	4	4	6	2,0	
27	62,0	63,3	62,3	23,2	26,0	28,2	23,0	29,2	93	90	70	N 1	NE 2	N 1	6	6	4	2,0	
28	62,0	63,0	62,1	23,8	27,8	28,0	22,6	29,4	88	66	75	N 1	NE 2	N 2	4	6	4	14,0	
29	61,0	62,5	61,2	23,2	27,0	25,0	21,0	29,4	91	81	85	N 1	NE 2	N 2	4	6	8	10,2	
30	61,0	62,5	60,5	24,0	28,0	28,0	22,4	29,8	91	75	79	N 1	NNE 2	N 2	4	6	6	15,2	
Moy.	61,01	61,86	60,68	23,47	28,21	28,12	21,76	30,51	91,0	75,9	80,1	1,2	2,0	1,8	4,3	5,1	4,5	271,7	

Décembre 1893.

FORT-DE-FRANCE (Martinique).

Longitude 63°26′ W. — Latitude 14°36′ N.

OBSERVATEUR : M. N. LACROUX, Pharmacien de 1re classe du Service de santé des Colonies.

ALTITUDE : 4m.

DATES.	PRESSION (700 +).			TEMPÉRATURE.					HUMIDITÉ relative.			VENT. Direction et force.			NÉBULOSITÉ.			PLUIE.	REMARQUES.
	6h	10h	16h	6h	10h	16h	Min.	Max.	6h	10h	16h	6h	10h	16h	6h	10h	16h		
1	60,9	62,0	60,6	24,0	27,8	27,2	23,0	29,6	91	73	75	N 1	W 2	N 3	6	6	4	0,2	
2	62,1	62,3	60,8	23,2	26,2	25,4	22,0	29,4	91	90	88	N 1	E 1	N 2	4	8	10	25,0	
3	60,0	62,5	60,7	23,0	28,0	27,2	22,0	29,2	93	79	83	N 1	N 3	N 3	6	6	4	4,8	
4	62,0	63,1	61,0	23,4	26,4	26,2	22,0	28,6	95	87	75	NW 1	N 2	N 3	4	6	4	0,7	
5	61,8	62,6	60,8	24,0	26,6	26,2	20,0	28,6	91	78	69	N 1	NE 2	N 2	2	4	4	0,3	
6	60,5	61,4	59,8	20,0	25,2	26,2	17,6	28,0	91	88	90	N 1	N 1	N 1	4	6	4	2,0	
7	58,5	60,3	58,6	18,0	25,2	28,2	17,2	29,4	91	87	79	N 1	NNE 1	ENE 2	6	6	6	2,0	
8	59,3	60,5	58,8	21,8	26,0	28,0	18,6	29,8	91	84	77	NW 1	WNW 1	WNW 2	6	6	4	.	
9	60,3	62,2	61,2	20,0	27,0	27,4	19,0	29,6	91	82	83	W 1	E 2	NE 2	4	4	4	.	
10	61,0	62,5	61,5	23,2	28,0	28,0	22,0	30,0	91	77	77	N 1	NE 1	W 2	4	4	4	.	
11	61,1	62,9	61,5	23,8	27,0	27,0	22,0	30,0	91	82	86	W 1	NE 2	N 1	4	4	4	43,7	
12	61,0	62,4	60,7	23,6	27,0	28,0	21,6	29,0	93	84	79	N 3	N 2	E 2	6	6	4	5,1	Fort vent pendant la nuit du 11 au 12.
13	61,0	62,4	61,4	24,0	27,4	28,0	22,2	29,0	91	75	79	NW 3	NE 3	N 2	4	4	6	14,6	Fort vent pendant la nuit du 12 au 13.
14	61,0	62,5	60,8	24,0	27,2	27,2	22,0	28,6	93	83	83	N 1	N 2	E 2	6	6	4	7,5	
15	62,0	63,9	61,8	24,0	26,6	26,2	21,2	28,0	91	79	84	W 2	N 3	N 3	6	8	8	28,3	
16	63,2	63,6	62,7	23,0	27,2	27,0	21,8	28,0	93	83	78	N 3	NE 3	NE 3	8	8	8	9,3	
17	61,0	63,2	61,8	23,0	25,2	26,2	22,0	27,8	93	82	85	NE 3	NE 3	N 3	8	8	8	19,0	
18	61,0	62,5	60,3	23,0	26,2	25,0	22,0	28,0	93	85	92	N 4	N 2	N 2	10	6	8	7,9	
19	60,2	60,9	59,9	23,6	26,6	27,8	22,0	29,0	93	85	75	N 2	N 2	N 2	6	6	6	1,0	
20	60,7	61,2	60,0	23,2	28,2	28,0	21,4	29,0	91	76	73	N 1	NE 2	NW 2	4	4	4	2,0	
21	61,0	62,4	60,2	23,8	25,0	26,0	22,6	28,2	93	92	84	NNW 2	NE 2	N 1	10	8	4	16,2	
22	61,0	61,5	60,3	24,0	27,2	26,2	22,6	28,2	91	81	82	N 2	N 2	NE 1	6	4	4	.	
23	60,6	62,2	60,3	23,2	27,2	26,4	22,4	28,2	91	75	82	N 1	NE 2	NE 2	6	4	4	6,0	
24	60,4	62,3	60,7	23,0	27,0	27,2	22,0	28,8	91	77	75	N 2	NE 3	NW 2	6	4	4	0,3	
25	61,1	62,1	60,7	23,0	27,2	27,0	21,0	28,6	89	77	77	N 1	NE 2	NW 2	6	6	4	.	
26	60,6	62,2	60,9	23,2	26,4	26,8	21,0	28,2	91	81	87	N 1	N 2	N 2	6	6	8	13,5	
27	60,1	62,4	61,1	23,6	26,6	26,8	21,2	28,0	93	73	78	N 2	N 2	N 2	4	4	4	.	
28	62,2	63,0	61,8	23,0	26,0	26,0	22,0	28,0	91	69	64	N 2	NNE 3	N 3	4	4	4	.	Fort v. la nuit du 27 au 28, le s. du 28.
29	62,0	62,9	62,1	22,2	25,6	26,2	21,0	28,4	87	79	88	N 3	N 3	N 4	4	6	8	1,0	Fort v. la nuit du 28 au 29, le s. du 29.
30	62,0	63,8	62,6	23,0	25,0	26,2	22,2	27,8	91	83	82	N 3	N 3	NNE 4	8	6	6	1,7	Fort v. la nuit du 29 au 30, le s. du 30.
31	62,9	63,4	62,1	21,8	26,0	25,2	20,8	28,8	84	85	77	N 2	N 3	N 3	6	6	6	1,7	Fort v. la nuit du 30 au 31, le s. du 31.
Moy.	61,05	62,36	60,89	22,89	26,59	26,79	21,30	28,70	91,3	81,0	80,2	1,7	2,2	2,3	5,6	5,6	5,3	213,8	

Juillet 1893.

CAYENNE (Guyane française).

Longitude 54°41′ W. — Latitude 4°56′ N.

OBSERVATEUR : M. J. PAYEN, Pharmacien de 1re classe du Service de santé des Colonies.

ALTITUDE : 6m.

DATES.	PRESSION (700 +).			TEMPÉRATURE.					HUMIDITÉ relative.			VENT. Direction et force.			NÉBULOSITÉ.			PLUIE.	REMARQUES.
	8h30	15h	21h	8h30	15h	21h	Min.	Max.	8h30	15h	21h	8h30	15h	21h	8h30	15h	21h		
1	61,6	59,9	60,6	26,5	30,0	25,6	22,9	30,0	88	74	91	SSW 1	NE 2	NE 1	4	3	3	.	
2	61,2	59,9	60,5	27,3	29,4	24,8	24,0	31,0	89	76	97	SSW 1	NE 2	NE 2	8	4	2	.	
3	60,7	58,6	60,0	27,3	28,6	27,2	22,3	31,6	84	78	83	SSW 1	NNW 3	N 1	6	8	3	.	Éclairs le soir.
4	60,7	58,4	60,7	28,5	30,1	24,5	23,1	33,0	84	69	94	SSW 1	SE 4	ENE 2	4	2	8	6,5	Orage le soir.
5	61,0	59,1	60,4	27,9	30,7	26,3	22,7	32,0	85	70	86	SE 1	ESE 1	SSW 1	1	1	6	1,0	Éclairs le soir.
6	60,7	59,6	60,9	27,6	26,5	24,6	23,6	31,1	82	88	93	S 1	NE 1	SSW 2	3	8	10	17,7	Orage de 13 h. à 13 h. 30, éclairs le s.
7	61,1	58,9	61,1	25,5	28,6	25,7	23,7	32,4	86	73	89	SSW 1	NNE 1	SW 1	8	7	3	.	Éclairs le soir.
8	61,4	59,5	62,1	27,0	28,3	22,8	22,0	30,8	74	76	96	SSW 2	ENE 2	Calme	3	8	10	44,6	Orage de 18 h. 30 à 20 h.
9	63,0	60,0	61,5	23,8	27,6	23,8	22,1	31,2	95	75	96	SW 1	NW 1	SSE 1	9	6	3	6,7	Éclairs au S le soir.
10	62,5	60,2	62,2	26,6	28,6	26,1	21,8	31,5	82	77	85	SE 1	NE 2	E 2	1	4	4	.	
11	62,8	60,6	61,7	26,4	28,6	26,4	22,1	30,3	87	73	85	ESE 1	NE 3	ESE 2	6	7	8	15,5	Orage de 22 h. 30 à 2 h. du 12.
12	61,8	59,6	60,9	27,0	28,9	25,8	21,5	30,6	86	73	89	NW 1	NE 3	SSW 1	3	6	2	78,4	
13	60,7	58,8	60,8	26,2	29,5	24,3	22,7	31,3	87	74	92	SW 2	ENE 3	SSW 1	1	3	1	4,1	Éclairs au NNE le soir.
14	61,2	58,2	61,6	27,6	30,2	26,8	22,0	31,9	82	71	83	SE 2	E 3	NE 2	2	3	2	.	Éclairs le soir.
15	62,3	60,2	61,7	27,4	30,1	26,6	21,9	31,8	85	70	80	SSE 1	SE 2	ESE 3	2	1	1	3,0	
16	61,8	60,0	61,2	28,0	29,8	24,9	22,5	32,0	78	66	94	SW 1	E 3	SSW 1	2	1	1	0,4	Petite pluie vers 20 h. 15.
17	62,2	60,7	61,2	26,4	27,7	25,0	23,2	31,5	84	77	92	SSW 1	SW 2	S 2	10	8	4	1,0	
18	61,1	58,6	60,1	28,1	30,3	26,7	22,6	33,3	79	67	77	SE 2	E 2	E 3	7	3	2	.	Éclairs au SW le 18.
19	59,9	59,0	60,7	28,9	29,1	24,7	23,2	32,2	72	68	93	SE 2	ESE 4	S 2	6	10	9	3,2	Tonnerre vers 14 h.
20	60,4	59,4	61,0	27,2	28,7	27,1	22,3	32,1	83	75	81	ESE 1	SW 1	SE 2	10	7	8	0,5	
21	61,3	59,3	61,2	28,1	30,1	24,2	22,6	32,9	77	68	93	SSE 3	NNE 2	S 2	8	5	7	12,8	Grains de 18 h. 45 à 19 h. 15 et orage
22	61,2	58,7	60,7	25,1	26,5	24,7	23,1	32,1	91	83	87	SW 2	SW 1	NE 1	10	6	2	12,0	[vers 22 h.
23	60,4	59,0	60,2	27,5	29,1	26,1	22,5	31,9	84	73	82	SE 2	SSE 3	S 2	2	6	4	.	
24	61,3	59,5	60,6	28,1	29,3	26,4	23,7	32,7	83	71	89	SE 2	E 2	SSE 2	5	6	4	.	
25	61,7	60,4	60,4	27,0	26,6	24,8	22,7	32,2	91	86	90	SSW 1	SSE 3	S 1	2	7	3	1,7	Petite pluie vers 15 h.
26	61,2	59,3	60,4	26,9	29,7	25,8	22,4	33,6	84	75	90	W 1	ESE 5	E 1	2	9	6	5,1	Tonnerre vers 15 h., éclairs au SW
27	61,5	59,5	61,4	27,6	29,9	26,3	22,9	32,1	85	75	87	SSW 2	E 3	E 2	3	10	10	0,3	[le soir.
28	62,1	60,3	61,4	28,0	31,0	26,5	23,1	32,3	81	71	85	SE 2	ESE 2	E 3	8	7	7	0,4	
29	61,5	59,8	61,4	28,0	29,8	25,4	23,4	32,2	80	67	82	SSE 1	NE 3	ESE 1	5	5	8	.	
30	61,2	59,0	61,5	26,7	30,8	26,9	22,3	32,1	87	67	77	S 1	ESE 3	E 2	4	3	6	.	Éclairs le soir.
31	61,4	59,5	61,6	28,0	29,7	26,4	23,4	32,0	77	71	92	ESE 3	NE 3	ENE 2	9	5	4	.	
Moy.	61,38	59,47	61,02	27,17	29,15	25,59	22,72	31,86	83,6	73,5	88,1	1,5	2,4	1,6	5,0	5,5	4,9	214,9	

Août 1893.

CAYENNE (Guyane française).

Longitude 54°41′ W. — Latitude 4°56′ N.

OBSERVATEUR : M. J. PAYEN, Pharmacien de 1re classe du Service de santé des Colonies.

ALTITUDE : 6m.

DATES.	PRESSION (700 +).			TEMPÉRATURE.					HUMIDITÉ relative.			VENT. Direction et force.			NÉBULOSITÉ.			PLUIE.	REMARQUES.
	8h30	15h	21h	8h30	15h	21h	Min.	Max.	8h30	15h	21h	8h30	15h	21h	8h30	15h	21h		
1	61,4	59,9	61,5	28,4	28,8	25,5	23,3	32,2	77	77	96	SE 2	NE 3	SE 2	7	10	9	6,7	
2	61,9	59,4	60,8	27,2	30,3	26,5	22,8	32,2	81	66	91	SE 2	ESE 3	SE 2	8	5	3	.	
3	62,0	59,7	60,8	28,0	28,4	26,2	22,6	31,2	79	77	90	SE 3	ESE 3	ESE 2	6	7	4	10,8	Éclairs à l'E le soir.
4	61,6	60,0	61,4	26,7	27,2	24,8	23,5	31,0	85	74	95	SE 2	NE 2	S 1	2	8	5	2,1	
5	62,6	60,6	62,2	25,3	29,5	23,9	22,3	31,2	94	72	90	SE 2	NE 3	SSE 1	6	8	5	5,5	Éclairs le soir.
6	62,7	61,4	61,8	27,3	28,7	27,3	22,1	30,7	84	72	79	ESE 2	NNE 3	NNE 3	7	2	3	13,8	
7	61,3	59,4	61,6	27,2	30,2	26,9	22,4	31,9	82	69	81	ESE 1	NE 2	SE 3	2	4	2	.	Éclairs au SW vers 18 h.
8	61,2	59,5	61,7	26,7	29,9	25,4	22,8	31,2	92	67	93	S 1	E 2	SSE 3	8	5	2	.	Éclairs le soir.
9	61,2	59,6	59,8	27,7	30,6	25,6	22,9	33,3	83	64	93	ENE 1	ESE 3	ESE 2	3	5	2	0,2	Éclairs le soir
10	61,4	58,8	60,8	28,2	29,8	27,0	23,2	32,0	84	71	83	NE 2	E 2	ESE 3	5	3	3	.	Éclairs au NW le soir.
11	60,4	58,1	60,1	28,7	30,9	26,1	23,4	33,0	78	68	82	SSE 2	ESE 3	W 3	5	5	7	.	
12	60,4	59,0	60,8	27,7	29,8	26,0	22,7	32,5	77	73	92	SW 1	NNE 1	ESE 2	4	10	3	.	
13	60,9	58,5	61,5	28,8	30,1	24,9	21,8	32,6	74	74	90	S 2	NNE 3	ENE 2	4	6	9	0,1	Orage le soir et pluie la nuit.
14	61,0	59,0	61,0	27,0	30,1	26,6	21,4	31,8	89	77	86	E 2	E 2	SE 3	9	1	3	13,2	Éclairs le soir.
15	61,2	59,3	61,1	27,9	30,6	26,7	23,0	33,0	85	72	87	SE 2	E 3	E 2	3	1	8	.	
16	60,7	59,1	60,8	28,5	30,1	26,1	23,7	33,0	82	75	90	S 2	E 2	Calme	6	3	2	.	Éclairs à l'W le soir.
17	60,8	58,3	60,0	28,6	30,0	26,0	23,6	32,8	85	69	89	E 2	ESE 3	ESE 1	5	2	0	.	Éclairs le soir.
18	61,0	58,6	60,0	28,4	31,2	26,7	22,6	33,3	80	66	87	SE 1	E 3	SE 3	7	0	0	.	
19	60,9	59,0	61,1	28,4	31,2	26,4	23,2	33,8	79	64	87	SE 2	SE 3	SE 2	6	0	0	.	
20	61,8	59,5	60,7	28,4	30,6	26,5	23,3	33,9	81	71	88	SE 2	SE 4	SE 2	3	0	0	.	
21	61,6	59,5	60,6	28,2	30,9	26,6	22,3	33,8	76	67	81	SE 2	SE 3	SE 3	2	0	0	.	
22	61,3	59,6	61,2	29,2	31,0	27,0	22,9	33,1	70	66	80	ESE 3	ENE 3	E 4	2	0	0	.	
23	63,0	61,0	62,6	28,8	30,4	26,8	24,5	33,1	78	67	81	E 2	E 4	E 2	8	0	5	.	
24	63,2	62,1	61,8	28,4	31,3	26,2	23,3	33,7	79	64	89	ESE 3	ESE 1	ESE 2	8	2	0	.	
25	63,0	60,4	62,1	27,1	30,6	26,2	23,1	34,3	86	73	87	ESE 2	E 3	E 3	4	0	2	.	
26	62,8	60,5	63,3	29,2	31,0	26,7	23,0	33,2	74	73	84	ESE 1	ESE 3	E 2	5	0	4	.	
27	60,6	59,7	60,8	28,4	30,2	25,8	23,5	32,9	81	57	92	ESE 3	ESE 1	E 1	4	2	0	0,0	Quelques gouttes vers 16 h. 30.
28	62,7	60,1	61,8	27,9	29,9	26,2	22,9	31,6	81	72	89	ESE 1	E 3	E 1	9	7	4	.	
29	62,4	60,5	62,0	28,5	30,8	26,7	23,9	33,5	82	65	81	SE 2	ESE 3	ESE 3	5	1	3	0,2	Pluie vers 5 h.
30	62,7	60,2	61,3	27,9	30,9	26,5	24,0	33,6	75	67	85	ESE 2	ESE 1	E 3	7	1	2	.	
31	61,6	59,3	61,1	27,6	30,5	27,7	23,1	33,5	85	72	80	SSE 2	SE 2	ENE 5	5	1	8	.	Quelques gouttes vers 18 h.
Moy.	61,65	59,67	61,23	27,95	30,18	26,24	23,00	32,67	81,2	69,7	86,9	1,9	2,6	2,3	5,3	3,2	3,2	52,6	

Septembre 1893.

CAYENNE (Guyane française).

Longitude 54°41′ W. — Latitude 4°56′ N.

OBSERVATEUR : M. J. PAYEN, Pharmacien de 1re classe du Service de santé des Colonies. ALTITUDE : 6m.

DATES.	PRESSION (700 +).			TEMPÉRATURE.					HUMIDITÉ relative.			VENT. Direction et force.			NÉBULOSITÉ.			PLUIE.	REMARQUES.
	8h30	15h	21h	8h30	15h	21h	Min.	Max.	8h30	15h	21h	8h30	15h	21h	8h30	15h	21h		
1	61,7	59,5	60,9	28,0	30,5	27,7	23,8	32,1	79	70	84	NE 1	NE 1	E 2	8	6	7	.	Éclairs le soir.
2	63,3	60,4	61,1	28,0	31,5	27,4	24,2	32,8	88	65	89	SW 1	E 3	E 3	6	5	3	0,3	Légère pluie le matin, écl. le soir.
3	62,1	59,9	62,3	29,1	31,0	26,5	23,7	34,9	80	67	96	SW 2	E 1	E 1	5	1	4	.	Tonnerre vers 14 h., éclairs le soir.
4	61,7	59,9	61,2	29,9	30,1	27,5	23,0	34,2	72	70	81	SE 3	ESE 3	SE 3	5	9	3	.	Tonnerre l'après-midi.
5	61,3	59,9	61,2	30,0	31,0	26,8	24,8	34,0	66	64	76	ESE 2	ESE 4	ESE 3	6	0	0	.	Quelques éclairs à l'horizon.
6	61,9	60,0	61,3	28,5	30,2	24,2	22,9	33,2	76	65	97	SSE 1	SE 1	ESE 1	5	5	9	3,9	Fort coup de vent vers 18 h. 30 (*)
7	61,3	59,6	61,0	26,3	28,1	26,7	22,7	31,2	91	77	85	SSW 1	NE 2	E 1	8	6	9	2,5	Temps à grains.
8	61,2	59,0	60,7	27,5	29,5	27,5	23,4	32,0	84	80	80	NNE 2	E 3	ESE 3	4	6	8	2,0	Éclairs le soir.
9	61,8	59,7	60,7	27,6	30,3	26,7	23,6	32,1	85	70	81	SE 1	ESE 3	E 2	5	2	4	4,7	Grain à 1 h.
10	61,5	59,5	61,0	28,8	30,0	26,5	22,5	33,0	75	71	82	S 1	ESE 1	ESE 3	3	0	0	.	
11	61,7	59,9	61,8	26,8	28,5	23,5	22,5	32,1	87	78	94	SW 1	NE 3	SSE 1	9	5	8	1,6	Grains à 17 h. 30 et 19 h. 30.
12	61,6	60,0	61,5	28,0	28,5	23,5	21,9	33,1	82	70	92	SE 1	SE 1	SE 1	5	9	3	.	
13	61,4	59,3	60,3	28,3	30,8	26,0	22,1	33,2	77	67	85	SE 2	SE 3	ESE 1	4	3	3	.	
14	61,0	58,6	60,2	28,7	30,1	26,0	22,8	33,6	71	68	88	E 1	NE 2	SE 2	5	0	2	.	Éclairs au SW le soir.
15	61,3	58,8	60,2	27,7	30,2	27,6	22,4	33,2	83	71	79	SSW 1	E 1	ESE 2	8	0	0	.	
16	61,3	59,1	60,3	27,0	30,3	27,8	23,3	31,8	86	65	74	SSW 1	NE 2	ESE 2	4	2	4	.	
17	60,6	59,7	59,9	27,5	30,7	27,8	23,7	31,9	87	67	79	SW 2	NNE 3	E 1	7	4	3	0,0	Légère pluie vers 7 h.
18	61,4	59,3	59,9	29,5	30,9	27,2	23,4	33,8	72	62	77	ESE 2	ESE 1	E 3	4	1	2	.	Grand halo lunaire.
19	61,7	59,5	59,9	28,2	31,4	27,1	23,0	33,2	75	64	79	NE 2	E 2	E 3	6	3	0	.	
20	60,9	58,9	60,2	28,8	31,0	26,9	22,4	34,5	79	59	83	WSW 1	NE 2	E 1	3	1	1	.	
21	61,4	59,1	60,4	29,7	30,4	27,8	24,5	31,9	74	64	77	NE 2	NE 2	NE 3	6	4	3	.	
22	61,1	58,6	59,9	30,0	29,8	27,5	25,1	33,8	71	66	79	E 2	NE 3	NE 1	5	1	0	.	
23	60,7	58,4	59,8	29,3	29,3	27,7	26,1	31,4	71	68	83	NE 2	NE 2	NE 2	4	8	4	.	
24	60,7	58,6	59,8	28,8	29,8	27,0	23,9	33,7	83	70	94	WSW 1	NE 2	NE 2	3	4	0	.	
25	60,5	58,5	59,8	28,8	29,8	27,4	23,1	33,5	75	72	77	ESE 3	NE 3	E 3	5	0	0	.	
26	60,5	58,8	59,6	30,6	31,5	26,9	23,8	34,8	69	63	84	ESE 1	SE 4	E 2	4	1	0	.	
27	60,6	58,4	59,1	29,8	31,5	27,0	24,2	34,2	72	65	84	E 3	ESE 3	E 2	5	2	1	.	
28	61,1	58,8	60,2	28,2	31,8	26,6	23,7	34,2	79	64	87	ESE 1	E 2	E 2	5	1	0	.	
29	61,2	59,2	60,1	28,7	31,2	26,8	23,2	33,9	75	66	84	E 2	E 2	E 2	6	2	0	.	
30	61,1	57,9	59,4	29,2	30,4	27,0	22,9	33,9	78	69	83	E 1	NE 3	NE 2	4	1	0	.	
Moy.	61,32	59,23	60,46	28,58	30,34	26,75	23,42	33,17	78,1	67,9	83,8	1,6	2,3	2,0	5,2	3,1	2,7	15,0	(*) suivi de pluie jusqu'à 20 h.

Octobre 1893.

CAYENNE (Guyane française).

Longitude 54°41′ W. — Latitude 4°56′ N.

OBSERVATEUR : M. J. PAYEN, Pharmacien de 1re classe du Service de santé des Colonies. ALTITUDE : 6m.

DATES.	PRESSION (700 +).			TEMPÉRATURE.					HUMIDITÉ relative.			VENT. Direction et force.			NÉBULOSITÉ.			PLUIE.	REMARQUES.
	8h30	15h	21h	8h30	15h	21h	Min.	Max.	8h30	15h	21h	8h30	15h	21h	8h30	15h	21h		
1	61,1	58,6	59,1	28,9	31,6	26,6	24,0	32,6	76	65	89	E 1	NE 2	ESE 1	4	2	3	.	Tonnerre l'après-midi.
2	60,5	57,7	59,2	29,4	30,7	27,2	22,9	34,9	75	71	92	ESE 2	NE 3	E 3	7	4	0	.	Tonnerre l'apr-midi, éclairs au SSW le soir.
3	60,9	57,9	59,7	30,2	30,9	27,5	23,2	34,4	71	65	80	SE 2	SE 3	E 2	3	5	2	.	Vent violent de SE le soir.
4	60,1	57,4	58,6	29,6	30,8	26,7	23,5	33,9	68	60	78	ESE 2	ESE 2	E 3	5	1	0	.	Vent violent l'après-midi.
5	58,0	56,6	57,4	27,5	30,5	26,4	22,8	33,8	72	65	81	E 2	E 2	SSE 1	4	3	0	.	
6	58,9	56,2	59,1	28,3	31,2	27,2	23,5	33,8	70	66	82	ENE 3	ENE 2	E 3	4	1	10	0,0	Légère pluie vers 19 h. 30, éclairs au S le soir.
7	59,6	57,2	59,6	28,2	30,4	27,1	22,8	33,8	69	67	83	ESE 2	ESE 3	ESE 3	5	2	2	.	Éclairs à l'WSW le soir.
8	58,8	57,1	58,6	30,6	30,4	26,8	24,5	34,0	67	65	84	ESE 3	E 3	S 2	5	1	0	.	
9	59,7	57,3	58,8	29,6	29,8	27,2	23,3	32,5	71	71	88	ESE 1	NE 2	E 1	8	8	0	.	
10	59,5	57,4	59,3	29,5	30,0	27,0	23,3	34,5	75	72	78	ESE 1	NE 2	ENE 1	4	5	1	.	Éclairs à l'E le soir.
11	60,0	58,1	60,1	29,2	29,6	27,0	24,5	34,1	71	72	83	SE 1	NE 2	E 2	3	0	1	.	Éclairs à l'W le soir.
12	60,7	58,5	59,1	27,5	30,5	26,2	24,4	33,6	84	68	89	SSW 1	NE 1	E 1	8	9	2	.	Éclairs à l'WSW le soir.
13	59,5	57,6	58,7	28,1	29,0	27,0	23,9	32,8	85	75	86	WSW 1	ENE 1	Calme	5	8	1	.	Éclairs au NE le soir.
14	59,1	56,6	58,3	28,9	30,2	27,6	23,5	33,9	75	69	79	NNE 1	NE 2	E 2	8	1	3	.	Éclairs à l'WSW le soir.
15	59,3	56,7	58,4	30,2	30,2	27,1	25,5	34,7	69	66	87	ESE 2	SE 1	ENE 2	7	9	2	.	
16	59,6	57,3	58,5	31,4	30,2	27,2	23,8	34,6	65	73	83	SE 1	E 1	E 1	4	3	2	.	
17	61,2	57,2	58,5	30,4	30,9	27,3	24,4	34,2	69	67	84	E 1	E 1	ESE 1	5	6	0	.	
18	59,6	57,2	58,8	30,1	30,8	27,2	23,8	34,5	71	67	83	ESE 2	E 2	E 2	5	2	4	.	
19	60,3	58,1	59,2	28,7	31,3	27,2	24,0	34,7	69	61	82	ESE 1	ESE 2	E 2	6	1	3	.	
20	61,5	58,7	59,8	29,6	31,7	27,1	23,7	33,8	68	64	81	ESE 1	SE 2	ESE 3	8	4	0	.	
21	61,3	58,8	60,1	29,3	30,9	26,7	22,9	33,8	63	62	78	E 2	E 1	E 1	6	1	1	.	
22	61,5	58,6	59,6	29,0	30,0	26,2	22,3	33,5	66	65	81	SE 1	ENE 1	Calme	4	1	0	.	
23	60,7	57,9	59,2	28,5	31,0	26,2	23,2	34,2	74	62	84	ESE 1	E 2	Calme	9	4	2	.	
24	60,3	57,6	58,7	28,9	30,6	26,3	23,1	33,9	74	62	85	SSE 2	E 3	E 1	5	0	1	.	
25	58,8	57,0	58,2	29,2	32,1	26,6	25,1	33,8	75	60	83	ESE 3	ESE 3	E 2	3	0	0	.	
26	59,7	58,1	59,0	29,6	31,0	26,2	24,8	34,1	68	66	84	ESE 2	ESE 2	E 2	4	2	0	.	
27	59,7	57,6	58,6	28,0	29,4	25,4	23,2	32,7	77	70	90	NE 1	NE 2	ESE 1	3	0	2	.	
28	59,6	57,2	58,7	27,5	29,9	27,0	22,7	31,0	82	66	83	SW 1	NNE 2	ENE 1	8	7	1	.	
29	60,6	58,1	60,3	27,4	29,1	27,1	23,8	32,0	86	72	83	SW 1	ENE 1	E 1	8	8	1	.	
30	60,9	57,9	59,7	29,8	31,5	27,2	24,0	34,5	72	68	82	E 1	SE 1	E 1	6	2	1	.	Éclairs au S le soir.
31	60,3	57,7	59,2	28,8	31,0	27,1	23,9	34,3	77	71	83	SE 2	ESE 1	E 1	3	3	0	.	
Moy.	60,04	57,61	59,04	29,09	30,55	26,86	23,69	33,77	72,7	66,9	83,5	1,5	1,9	1,5	5,4	3,3	1,5	0,0	

Novembre 1893. **CAYENNE (Guyane française).**

Longitude 54°41′ W. — Latitude 4°56′ N.

Observateur : M. J. PAYEN, Pharmacien de 1re Classe du Service de santé des Colonies. Altitude : 6m.

Dates.	Pression (700 +). 8h30	15h	21h	Température. 8h30	15h	21h	Min.	Max.	Humidité relative. 8h30	15h	21h	Vent. Direction et force. 8h30	15h	21h	Nébulosité 8h30	15h	21h	Pluie.	Remarques.
1	59,4	56,3	57,9	29,6	30,5	26,8	23,5	34,1	72	68	87	SE 1	E 3	E 1	7	2	0	.	
2	58,7	55,9	58,3	29,9	30,8	27,2	25,1	34,7	73	66	86	SSW 1	ESE 3	SE 1	6	1	5	.	Éclairs le soir.
3	58,7	56,8	58,3	28,2	29,7	29,1	23,4	31,9	81	73	74	ESE 1	E 3	SE 2	10	3	8	27,7	Pluie le matin et pendant la nuit, [tonnerre.
4	59,1	57,3	58,5	29,1	30,6	27,2	24,0	32,3	74	67	82	E 1	SE 2	E 1	5	2	3	.	
5	59,9	57,7	59,5	27,9	30,8	26,5	23,2	32,2	80	62	84	SSE 1	ESE 3	E 1	7	1	0	.	
6	60,1	58,5	60,4	28,7	31,8	26,3	22,8	32,2	75	57	83	ESE 1	ESE 2	E 2	5	3	0	.	
7	61,9	60,3	60,7	28,0	29,4	27,2	22,7	30,2	77	70	89	NE 1	NNE 1	ENE 1	4	4	6	.	
8	62,2	59,8	61,4	27,2	29,1	27,4	22,8	31,0	86	72	79	SW 1	NNE 2	NE 2	7	9	8	.	
9	61,0	57,8	60,0	27,2	29,4	26,6	23,3	31,0	86	74	86	NE 1	NE 3	SE 1	8	3	2	0,0	Éclairs au SE le s., légère pl. à 20 h. 45.
10	60,7	58,3	60,6	28,3	30,6	27,0	23,1	34,3	79	67	83	S 1	E 3	E 2	5	3	4	.	Éclairs à l'WSW le soir.
11	61,8	59,0	60,0	29,2	29,9	27,2	23,7	32,2	75	71	82	E 1	E 1	Calme	5	3	1	.	
12	60,6	58,4	59,5	28,2	30,4	26,2	23,1	33,0	81	67	87	NW 1	E 1	ESE 1	6	7	1	.	
13	60,1	58,1	59,5	28,7	30,1	26,5	22,9	34,1	77	63	80	SE 1	ENE 3	SE 2	4	0	0	.	
14	60,5	58,4	59,9	29,5	29,7	28,0	22,8	32,9	69	69	77	E 1	NE 1	NE 2	5	7	9	.	
15	60,1	58,1	60,1	29,4	30,4	27,6	24,3	34,1	77	62	77	SE 1	NE 2	ENE 3	5	5	1	.	Éclairs au SW le soir.
16	60,3	57,9	59,1	28,8	30,1	26,2	24,0	30,7	76	72	89	E 2	E 1	SSW 1	8	5	3	2,4	Pluie vers 5 h. 45 et à 17 h. 15.
17	60,4	57,7	59,6	25,0	28,6	27,1	23,4	29,4	95	78	86	SW 1	NE 1	E 1	9	4	10	2,6	Pluie à 2 h. 30 et de 21 h. à 21 h. 10 (*).
18	61,0	58,0	60,0	24,7	26,4	25,5	22,8	27,4	97	90	92	ESE 1	E 1	E 1	10	10	10	10,3	Pluie la nuit et grain à 14 h. 35.
19	59,8	57,7	59,2	26,3	27,5	24,7	22,8	28,9	92	79	93	E 1	E 1	S 1	8	10	8	3,3	Pluie pendant la nuit et à 10 h.
20	60,2	57,2	58,7	27,6	30,3	26,5	22,9	32,4	83	67	86	S 1	E 1	E 1	8	1	4	.	[à 11 h. 15.
21	59,9	57,9	59,2	28,3	28,4	25,4	23,1	31,0	76	79	92	E 1	NE 2	ESE 1	6	4	5	0,0	Coup de vent à 13 h. quelques gouttes
22	60,0	57,8	59,2	28,0	29,3	25,8	22,0	32,1	88	71	87	E 1	NE 1	Calme	4	3	5	4,6	Pluie à 3 h. et grand halo le soir.
23	60,1	57,7	59,3	27,6	28,8	26,9	22,8	30,3	92	75	84	SW 1	NE 1	E 1	7	7	3	.	
24	60,5	58,1	59,8	27,0	29,4	25,8	24,0	30,8	84	69	87	NE 1	E 2	Calme	8	3	8	0,9	Pluie la nuit et le matin.
25	60,8	57,9	59,6	27,0	29,4	26,2	23,5	30,6	86	69	85	SW 1	NE 2	Calme	7	2	3	.	
26	60,5	58,0	59,3	26,5	29,8	27,0	23,7	32,1	92	66	82	E 1	E 2	E 1	6	2	3	4,2	Pluie à 7 h.
27	60,4	58,3	59,3	27,8	29,5	27,4	25,0	31,1	82	73	82	NE 1	NE 1	SE 2	7	10	1	.	
28	60,1	57,9	59,0	28,2	30,0	27,8	23,7	31,3	79	74	79	NE 1	NE 1	NE 3	3	4	3	0,7	
29	59,7	57,7	59,2	26,4	30,0	28,0	24,5	31,8	90	73	79	SW 1	NNE 2	E 2	7	3	4	.	Éclairs le soir.
30	60,3	57,7	59,2	28,5	31,2	27,1	23,9	31,9	81	60	80	SE 1	ESE 1	ENE 2	5	1	2	.	
Moy.	60,29	57,94	59,48	27,89	29,73	26,81	23,43	31,73	81,8	70,1	84,0	E 1,0	E 1,8	E 1,3	6,4	4,1	4,0	56,7	(*) grain à 7 h. 30.

Décembre 1893. **CAYENNE (Guyane française).**

Longitude 54°41′ W. — Latitude 4°56′ N.

Observateur : M. J. PAYEN, Pharmacien de 1re Classe du Service de santé des Colonies. Altitude 6m.

Dates.	Pression (700 +). 8h30	15h	21h	Température. 8h30	15h	21h	Min.	Max.	Humidité relative. 8h30	15h	21h	Vent. Direction et force. 8h30	15h	21h	Nébulosité. 8h30	15h	21h	Pluie.	Remarques.
1	60,3	58,2	59,2	28,0	29,3	27,0	24,8	31,9	77	71	82	ENE 2	NE 1	N 2	7	6	1	.	
2	60,2	57,3	59,6	26,6	30,6	27,2	22,9	32,3	89	67	82	Calme	E 1	SSW 1	5	1	3	.	
3	59,7	57,8	59,7	29,0	29,9	26,5	23,2	33,2	72	69	83	E 1	NE 2	E 1	5	2	3	.	
4	60,3	57,9	58,9	28,6	30,1	27,6	26,0	31,8	78	71	82	NE 1	NNE 2	E 3	5	2	3	0,1	Légère pluie à 20 h. 15.
5	59,2	57,0	58,1	28,1	29,8	27,2	22,8	31,2	76	73	83	NE 1	NE 2	NE 3	5	6	8	.	Écl. à l'ENE le s., or. vers 23 h. 30.
6	58,6	56,2	57,8	27,2	27,8	24,5	22,9	30,0	82	79	97	ENE 1	ENE 2	E 1	4	10	10	52,1	Gtt. à 13 h. 30, or. à 15 h., pl. à 20 h.
7	58,9	56,8	58,5	27,4	29,8	26,9	22,7	32,0	84	69	84	SSW 1	E 3	E 2	3	8	3	1,2	Légère pluie a 13 h., éclairs le soir.
8	58,8	57,5	59,1	29,0	30,9	25,7	23,6	32,8	75	60	87	ESE 1	SE 1	E 1	5	2	1	.	
9	59,4	57,1	59,6	26,8	29,6	27,4	22,4	30,2	87	72	84	SW 1	NE 2	NNE 3	3	4	8	.	Éclairs à l'W le soir.
10	60,6	58,6	58,9	27,7	29,4	27,2	23,9	30,0	79	74	80	NNE 2	NE 2	NNE 2	10	5	2	0,3	
11	59,7	57,7	58,2	28,5	29,7	27,4	23,9	30,7	71	70	80	NNE 1	NE 2	NE 1	5	2	4	.	
12	59,5	57,1	58,4	26,2	28,0	26,5	23,5	30,7	76	79	86	NE 1	NE 2	E 1	9	10	10	0,2	Quelques gouttes à 7 h. 30.
13	58,9	57,0	58,7	27,8	28,3	27,5	23,6	31,5	80	77	80	NE 1	E 1	E 3	5	6	6	.	[léger grain à 20 h. 30.
14	59,6	57,3	59,1	27,7	28,4	27,1	23,9	31,1	89	82	87	SW 1	NE 1	NE 3	5	5	9	18,7	Qq. gtt. 7 h., fort gr. 10 h. 50 à 11 h. 35.
15	59,7	57,5	59,8	23,7	30,0	24,5	22,0	32,6	96	68	97	SSE 1	E 1	Calme	10	6	10	28,6	Pl. jusq. 8 h. 40 et a 20 h. 30, écl. le s.
16	60,2	58,1	59,3	25,5	25,8	24,7	22,8	27,1	93	89	98	S 1	E 1	ESE 1	10	10	10	5,7	Pluie jusqu'à 7 h. 45.
17	59,5	56,0	57,3	24,8	29,1	24,5	22,6	30,7	95	71	97	NNE 1	E 1	SW 2	10	5	10	4,5	Gtt. le m., éc. au NW le s., pl. à 21 h.
18	58,2	55,7	58,0	25,8	29,6	24,6	22,8	31,0	95	75	93	SW 1	ESE 1	S 2	10	6	10	15,3	Pluie le matin et à 20 h. 50.
19	58,0	56,1	58,2	25,4	25,2	24,7	22,7	29,8	90	92	93	SSE 1	SSE 1	ENE 2	10	10	10	4,4	
20	58,0	55,9	58,2	26,0	28,2	26,9	22,8	29,4	92	77	83	E 1	NNE 2	ENE 1	8	4	5	.	
21	59,5	57,5	57,6	24,0	23,0	22,3	21,4	31,3	97	98	98	SW 1	S 1	Calme	10	10	4	12,9	Pluie de 10 h. 30 à 13 h. 30.
22	59,2	56,5	58,3	23,8	27,7	24,7	20,9	32,1	96	76	97	SE 1	NE 2	Calme	9	5	5	.	
23	58,6	56,3	58,3	26,0	24,7	24,2	23,9	28,9	90	97	98	ENE 1	E 1	E 1	7	10	10	14,7	Pl. à 8 h., 11 h., 14 h., 20 h., dans la n.
24	58,7	56,8	58,2	24,4	24,3	24,5	21,8	27,8	98	97	97	E 1	ENE 1	Calme	10	10	10	52,9	Pluie toute la journée.
25	58,7	56,8	58,5	24,0	27,0	24,8	23,0	27,9	98	91	93	E 1	E 1	Calme	10	10	8	37,6	Pluie toute la matinée.
26	58,4	56,9	59,0	25,2	27,0	23,8	22,9	28,0	93	78	96	NE 1	ESE 2	N 1	10	8	10	36,8	Forte pluie à 12 h., or. à 15 h. 30.
27	59,6	57,9	59,0	25,2	26,6	24,8	22,3	29,9	93	81	97	S 1	ENE 1	Calme	10	10	10	0,8	Tonnerre a 14 h.
28	59,4	57,2	58,4	25,8	28,8	24,2	22,7	30,4	87	74	93	SE 1	NE 1	E 1	8	7	8	1,5	
29	59,2	57,0	58,2	25,4	28,3	26,5	23,0	29,1	92	77	81	SW 1	NE 1	NE 2	7	4	2	13,4	Éclairs le soir.
30	58,9	57,8	59,0	25,1	24,7	23,7	22,2	29,1	92	97	98	S 1	ENE 1	Calme	7	10	10	32,6	
31	59,6	58,1	59,6	25,4	26,2	25,4	23,8	29,1	90	84	90	E 1	NNE 3	NE 2	10	10	10	1,4	
Moy.	59,26	57,15	58,67	26,26	27,99	25,63	22,99	30,44	87,2	78,5	89,5	1,0	1,5	1,4	7,5	6,6	6,9	335,7	

Janvier 1893.

TAMATAVE (Madagascar).

Longitude 47°5′ E. — Latitude 18°10′ S.

OBSERVATEUR : M. le R. P. VALETTE.

ALTITUDE : 3m,3.

DATES.	PRESSION (700 +).			TEMPÉRATURE.					HUMIDITÉ relative.			VENT. Direction et force.			NÉBULOSITÉ.			PLUIE.	REMARQUES.
	6h	13h	18h	6h	13h	18h	Min.	Max.	6h	13h	18h	6h	13h	18h	6h	13h	18h		
1	62,6	62,4	62,6	22,3	28,0	26,8	21,3	31,6	84	89	82	NE 1	NE 2	NE 1	6	3	2	.	
2	62,2	60,9	60,6	23,6	27,6	26,8	21,3	30,8	91	90	82	Calme	NE 1	NE 2	3	2	2	.	
3	61,7	60,4	59,6	22,0	30,0	26,8	21,1	31,3	94	81	82	Calme	NE 1	NE 1	2	2	2	.	
4	61,7	60,3	60,1	23,0	29,0	27,0	22,0	31,2	91	80	77	Calme	NE 1	NE 2	0	2	2	.	
5	62,4	61,0	60,6	22,2	27,5	27,0	21,3	32,0	92	58	84	NE 1	NE 1	NE 2	2	2	2	.	
6	61,9	60,7	60,1	24,0	30,7	26,8	22,0	32,0	91	70	86	NE 1	NE 2	NE 2	2	2	2	.	
7	60,2	58,1	58,6	24,6	30,5	27,4	22,5	32,2	92	71	92	NE 2	NE 2	NE 1	2	2	3	.	
8	58,8	58,4	58,1	24,2	30,0	25,2	22,7	32,2	91	84	94	Calme	NE 1	Calme	4	5	6	.	
9	59,9	58,9	59,2	22,2	30,0	24,6	21,2	31,5	98	79	90	Calme	NE 1	NE 2	3	2	3	10,0	
10	59,9	59,0	58,5	22,8	32,0	27,8	21,5	33,2	91	72	79	Calme	NE 1	NE 1	2	2	2	.	
11	59,4	57,9	57,5	23,3	31,8	27,5	22,0	33,2	94	70	82	NE 1	Calme	NE 1	2	3	5	.	
12	58,0	58,4	57,7	21,4	25,0	25,5	21,0	27,4	96	88	84	NE 1	Calme	Calme	8	8	5	17,0	
13	58,8	58,5	58,2	22,2	28,6	26,6	21,5	31,6	98	72	84	Calme	Calme	NE 1	5	5	5	11,0	
14	59,3	58,9	58,6	23,0	28,0	26,5	22,2	29,0	93	88	89	Calme	NE 1	Calme	7	8	9	.	
15	59,9	58,4	58,1	23,2	31,0	27,3	22,0	33,0	96	81	86	Calme	NE 1	Calme	9	4	4	6,0	
16	58,9	58,4	58,5	23,3	28,2	27,5	22,0	31,8	95	80	78	NE 2	Calme	NE 1	9	8	4	.	
17	59,1	58,6	58,6	22,0	27,3	26,4	21,3	30,6	96	82	87	NE 1	NE 1	NE 1	7	7	5	46,0	
18	59,3	57,8	57,2	22,3	30,4	.	20,8	32,8	89	69	.	NE 1	SE 1	SE 1	2	1	2	.	
19	58,5	57,8	57,1	23,2	25,3	26,5	22,5	27,7	96	93	86	Calme	SE 1	SE 1	8	7	6	21,0	
20	56,9	55,9	56,1	23,8	27,2	25,0	23,2	28,2	90	86	92	SE 1	S 1	S 1	9	8	9	5,2	
21	56,5	55,6	55,8	23,6	29,0	27,0	21,5	34,0	90	82	92	W 1	S 1	S 1	6	6	3	10,0	
22	57,2	56,4	56,1	24,5	29,0	27,0	22,3	33,6	82	80	89	S 1	S 2	S 1	4	3	4	8,0	
23	55,8	55,0	54,5	23,5	30,0	27,0	21,5	34,8	91	82	89	Calme	S 1	Calme	2	4	4	4,0	
24	55,2	54,6	54,7	23,5	30,3	27,5	21,3	35,0	91	82	85	Calme	SE 1	SE 1	3	3	3	.	
25	57,3	56,9	57,3	27,5	30,3	.	22,5	36,0	69	66	.	Calme	S 1	NE 1	3	2	3	.	
26	58,6	58,2	57,4	25,0	29,4	27,5	22,7	33,0	92	84	84	S 1	S 1	S 1	7	4	6	6,0	
27	56,6	54,4	53,7	24,0	28,0	25,0	24,0	31,6	96	88	96	S 2	S 2	S 2	8	10	10	4,0	
28	48,2	42,8	41,0	24,2	23,0	24,0	23,4	25,4	95	100	100	S 4	SW 4	W 4	10	10	10	36,0	
29	50,1	54,6	55,3	23,0	27,0	27,0	22,0	27,8	100	88	92	N 4	N 4	N 2	10	8	5	10,0	
30	58,1	57,5	58,1	25,4	28,5	26,5	25,0	29,5	92	85	91	N 2	N 2	N 2	5	4	7	2,0	
31	58,6	58,4	57,9	25,5	29,6	27,2	23,5	30,5	83	74	83	N 2	N 1	N 2	8	6	7	.	
Moy.	58,44	57,58	57,34	23,49	28,78	26,58	22,10	31,44	91,6	80,5	86,8	0,9	1,3	1,2	5,1	4,6	4,6	196,2	

Février 1893.

TAMATAVE (Madagascar).

Longitude 47°5′ E. — Latitude 18°10′ S.

OBSERVATEUR : M. le R. P. VALETTE.

ALTITUDE : 3m,3.

DATES.	PRESSION (700 +).			TEMPÉRATURE.					HUMIDITÉ relative.			VENT. Direction et force.			NÉBULOSITÉ.			PLUIE.	REMARQUES.
	6h	13h	18h	6h	13h	18h	Min.	Max.	6h	13h	18h	6h	13h	18h	6h	13h	18h		
1	57,7	57,9	57,5	24,2	28,6	27,0	22,5	30,6	86	78	77	N 2	N 1	N 1	6	6	6	.	
2	58,5	57,0	58,6	25,0	30,5	27,3	23,5	32,0	81	75	89	N 1	N 2	N 2	5	6	6	.	
3	59,4	59,2	58,6	26,0	30,8	27,0	25,0	33,2	88	76	88	NE 1	N 2	N 4	3	3	4	.	
4	61,2	60,2	60,0	25,4	28,5	27,0	25,0	32,5	93	84	89	N 1	N 2	N 2	5	3	3	.	
5	61,9	61,7	61,7	25,0	29,5	28,2	23,2	33,4	89	78	79	N 1	N 1	N 1	3	3	2	.	
6	62,8	61,9	62,2	23,5	31,0	27,9	21,8	34,3	99	79	81	Calme	N 1	N 1	4	3	2	.	
7	61,1	60,5	60,4	22,9	27,0	24,0	22,2	27,0	96	89	96	Calme	NE 1	N 2	8	7	10	6,0	
8	60,9	60,1	59,9	23,0	27,8	27,0	22,2	33,2	98	89	86	Calme	N 1	N 2	2	2	3	16,7	
9	61,6	61,2	61,1	23,0	30,0	27,2	22,3	33,5	97	77	84	Calme	N 1	N 2	3	3	2	.	
10	61,6	61,2	61,0	29,0	30,3	27,8	24,2	34,5	68	73	90	Calme	N 1	N 1	4	3	3	3,0	
11	62,8	61,9	61,5	23,5	.	27,8	22,7	36,0	95	.	90	Calme	Calme	Calme	6	3	3	.	
12	62,4	61,4	61,5	22,0	32,0	27,8	21,5	36,0	96	79	86	Calme	N 1	N 1	5	3	3	.	
13	62,5	60,6	60,9	22,8	.	27,0	22,0	36,0	95	.	84	Calme	N 1	N 1	1	1	1	6,0	
14	61,3	61,3	61,4	22,9	30,0	27,8	22,3	35,2	95	54	79	Calme	S 1	Calme	2	3	2	.	
15	60,2	59,4	58,6	28,3	30,0	27,3	22,0	35,0	60	65	88	N 1	N 1	N 2	2	2	2	.	
16	58,7	57,7	57,8	24,0	30,2	26,2	23,5	34,5	89	70	85	N 1	N 1	N 1	7	3	4	.	
17	58,8	58,1	58,3	23,6	29,8	27,0	23,0	33,5	96	88	87	S 1	N 2	N 2	7	4	3	.	
18	58,8	59,1	59,6	24,2	30,0	27,0	24,0	33,5	95	79	88	Calme	NE 1	NE 1	2	2	2	.	
19	60,8	60,6	60,3	23,6	29,0	27,5	23,2	35,0	95	71	80	E 1	E 1	N 1	2	2	1	.	
20	60,5	58,1	57,2	23,3	29,5	27,0	22,5	31,0	95	78	84	N 1	S 2	S 4	6	5	8	2,0	
21	48,1	46,3	42,1	23,5	24,3	24,0	23,0	29,0	100	100	100	E 4	S 4	N 4	10	10	10	130,0	
22	56,5	57,3	57,8	22,3	27,0	27,0	22,3	30,5	100	84	86	N 4	N 4	N 2	10	5	6	150,0	
23	57,6	57,3	58,3	25,2	32,0	27,2	23,0	35,4	94	64	90	N 1	N 1	N 1	3	3	2	.	
24	60,5	60,2	61,1	25,8	29,3	27,2	25,0	37,0	95	85	90	N 1	N 2	N 1	5	3	3	.	
25	62,4	61,6	61,8	.	30,0	25,8	25,4	33,5	.	59	85	N 1	N 1	N 1	4	3	3	.	
26	61,7	60,3	59,7	.	30,8	26,8	22,6	35,8	.	70	76	Calme	N 1	E 1	2	1	2	.	
27	59,8	59,5	58,6	21,0	30,9	27,0	19,7	37,3	98	72	96	Calme	E 1	N 2	1	1	1	.	
28	59,6	59,0	58,2	23,5	30,0	27,3	23,0	32,0	92	77	84	Calme	NE 2	N 4	1	2	2	.	
Moy.	59,97	59,26	59,13	24,10	29,57	26,97	22,95	33,59	91,7	76,7	86,3	0,8	1,4	1,7	4,2	3,4	3,5	313,7	

Mars 1893.

TAMATAVE (Madagascar).

Longitude 47°5′ E. — Latitude 18°10′ S.

Observateur : M. le R. P. VALETTE. Altitude : 3m,3.

Dates.	Pression (700 +). 6h	13h	18h	Température. 6h	13h	18h	Min.	Max.	Humidité relative. 6h	13h	18h	Vent. Direction et force. 6h	13h	18h	Nébulosité. 6h	13h	18h	Pluie.	Remarques.
1	59,2	57,7	58,6	25,4	30,4	27,4	24,3	34,2	91	77	86	Calme	E 1	N 1	2	2	3	.	
2	59,3	59,2	60,1	23,8	30,6	26,5	22,8	33,5	95	71	89	Calme	Calme	N 1	6	5	5	.	
3	61,7	59,8	59,4	23,5	31,0	27,0	23,0	34,2	95	74	86	Calme	E 1	N 1	3	2	2	.	
4	61,1	59,9	59,0	.	30,0	26,6	23,0	33,5	.	76	86	Calme	N 1	N 2	4	5	5	.	
5	61,1	60,5	60,4	.	27,0	24,0	22,2	27,0	.	81	96	Calme	E 1	N 2	8	7	10	6,0	
6	60,4	59,3	59,4	21,0	27,2	24,9	20,5	29,3	100	81	95	Calme	SE 1	S 1	10	5	8	124,0	
7	59,2	59,3	59,3	23,2	28,4	26,7	21,0	31,6	95	77	86	Calme	NE 2	N 2	1	5	5	6,0	
8	60,8	61,3	61,3	24,5	30,3	27,0	23,5	33,0	96	78	93	Calme	NE 2	N 1	1	2	4	.	
9	62,5	62,0	62,1	23,0	30,5	27,5	23,0	34,8	98	75	84	Calme	N 2	Calme	2	2	3	.	
10	62,7	61,9	62,1	24,0	29,8	27,4	23,0	34,8	96	76	83	Calme	SE 1	Calme	4	3	2	5,0	
11	61,9	61,0	59,6	22,8	30,3	26,8	22,0	33,6	99	80	83	S 1	SE 1	Calme	5	2	5	6,0	
12	59,5	59,4	59,5	23,2	30,2	27,6	22,8	33,0	96	78	76	Calme	SE 1	Calme	4	2	5	.	
13	59,7	58,9	59,3	21,0	30,6	27,0	20,5	33,0	95	80	83	Calme	E 1	Calme	4	2	3	7,0	
14	61,1	60,2	60,1	23,0	30,5	27,5	23,0	32,5	95	75	84	Calme	E 1	S 1	2	3	3	.	
15	58,8	59,9	59,6	23,0	29,2	26,0	23,0	30,0	98	73	76	S 1	S 1	S 2	4	6	7	3,0	
16	59,9	60,1	59,8	21,2	26,3	24,0	21,0	27,2	100	94	91	S 1	S 1	Calme	10	9	8	9,0	
17	61,6	60,9	61,1	24,8	27,5	26,0	20,5	31,0	69	79	95	S 1	S 1	S 1	3	4	4	44,0	
18	61,5	60,9	60,9	22,0	25,5	21,8	20,7	28,0	91	92	92	S 1	S 1	S 1	4	5	10	.	
19	61,0	60,4	60,3	21,2	27,3	27,2	20,0	31,4	98	86	83	S 1	S 1	S 1	3	2	2	6,0	
20	59,5	59,8	60,1	21,8	30,6	25,6	20,8	32,0	94	67	93	Calme	S 1	S 1	4	2	4	.	
21	59,6	59,9	59,6	21,4	27,8	26,6	20,6	30,5	93	89	87	S 1	S 1	S 1	4	6	4	.	
22	59,6	58,8	59,6	22,0	28,4	26,8	20,6	30,5	98	85	89	S 1	S 1	S 1	5	3	7	10,0	
23	59,0	58,6	58,7	22,0	26,6	25,6	21,0	30,3	97	92	90	S 1	S 1	S 1	7	3	5	10,0	
24	58,2	57,8	57,9	23,0	27,4	25,6	22,3	30,6	100	89	93	S 1	S 1	S 1	8	7	7	32,0	
25	58,9	58,4	58,4	24,2	27,8	25,5	22,4	29,5	97	90	92	S 1	Calme	S 1	5	7	3	19,0	
26	58,2	57,4	57,6	22,3	28,4	26,0	21,4	30,6	97	83	88	S 1	S 1	S 1	7	2	3	10,0	
27	58,1	57,3	57,6	21,8	30,0	26,3	20,7	30,4	92	68	88	S 1	S 1	S 1	1	2	1	.	
28	58,4	57,1	57,1	21,2	29,6	27,5	20,2	33,0	91	70	82	S 1	S 1	Calme	1	2	2	.	
29	59,3	58,9	59,2	24,5	30,5	26,6	23,5	32,5	91	75	91	Calme	S 1	S 1	8	2	6	.	
30	61,2	61,4	62,0	25,0	30,6	27,6	24,0	32,5	85	74	90	Calme	Calme	Calme	4	1	1	.	
31	62,9	61,8	61,8	21,7	31,3	27,5	21,2	33,0	93	67	85	Calme	S 1	Calme	3	3	2	.	
Moy.	60,19	59,67	59,73	22,81	29,08	26,33	21,89	31,65	94,3	79,1	87,6	0,5	1,0	0,8	4,4	3,6	4,5	297,0	

Avril 1893.

TAMATAVE (Madagascar).

Longitude 47°5′ E. — Latitude 18°10′ S.

Observateur : M. le R. P. VALETTE. Altitude : 3m,3.

Dates.	Pression (700 +). 6h	13h	18h	Température. 6h	13h	18h	Min.	Max.	Humidité relative. 6h	13h	18h	Vent. Direction et force. 6h	13h	18h	Nébulosité. 6h	13h	18h	Pluie.	Remarques.
1	62,9	62,4	62,2	23,2	31,2	27,0	23,2	33,2	98	68	86	Calme	Calme	Calme	1	0	2	.	
2	63,5	62,4	62,5	23,4	31,0	27,0	22,0	32,5	90	68	.	Calme	Calme	S 1	4	3	2	.	
3	62,4	61,6	61,5	22,4	31,0	27,5	21,7	33,0	93	68	92	S 1	S 1	S 1	2	2	2	.	
4	61,9	61,0	61,4	21,3	31,0	27,0	21,0	32,6	95	63	92	S 1	Calme	S 1	3	1	2	.	
5	61,7	61,3	61,2	24,0	29,0	26,0	24,0	30,4	97	83	84	Calme	S 1	Calme	6	7	5	.	
6	62,4	62,9	63,0	22,2	24,0	23,5	22,0	26,5	98	100	95	S 1	S 1	S 1	4	9	5	.	
7	63,8	63,0	62,8	22,0	26,6	25,0	21,0	28,5	96	91	90	S 1	Calme	Calme	5	6	4	26,0	
8	63,1	61,4	61,2	21,5	28,0	25,6	20,5	30,4	95	77	85	S 1	S 1	Calme	7	6	8	8,0	
9	60,8	59,9	60,2	22,5	29,0	26,6	21,5	34,8	92	81	82	Calme	NE 1	NE 1	3	6	5	.	
10	61,4	60,6	61,7	22,2	29,8	26,4	22,0	31,0	95	76	81	Calme	S 1	N 2	2	2	5	.	
11	62,3	61,6	61,7	23,0	30,4	26,2	23,0	31,7	98	79	86	N 1	S 1	S 1	3	4	4	.	
12	62,3	60,6	60,5	22,3	27,4	26,0	22,0	30,0	99	89	92	Calme	Calme	S 1	3	6	6	4,0	
13	59,5	59,1	58,7	21,6	30,0	26,2	21,3	31,0	99	75	86	Calme	S 1	E 1	5	3	4	18,0	
14	59,9	58,2	58,3	23,4	29,4	26,0	22,0	30,8	96	78	92	Calme	N 1	N 1	4	2	3	.	
15	60,6	60,7	61,8	21,5	31,3	26,0	21,0	32,2	95	73	81	N 1	Calme	S 1	2	2	6	3,0	
16	62,4	62,1	61,9	22,3	27,6	25,6	21,5	29,7	95	84	90	S 1	Calme	S 1	4	6	4	6,3	
17	61,8	60,7	60,1	21,0	27,0	24,2	20,2	28,7	94	83	87	S 1	S 1	Calme	7	3	5	28,1	
18	59,4	58,2	56,5	21,2	27,3	26,2	20,6	30,2	92	82	86	Calme	Calme	N 2	6	3	3	.	
19	57,6	57,2	57,9	21,5	27,4	26,0	20,3	29,7	95	92	93	Calme	N 2	N 1	4	2	7	51,0	
20	59,2	59,4	59,7	21,0	28,0	24,8	19,9	30,4	93	82	90	S 1	S 1	Calme	2	3	6	.	
21	61,1	61,0	61,4	21,2	29,0	.	20,6	29,7	95	72	.	Calme	S 1	SE 1	2	2	4	7,5	
22	63,5	63,7	63,7	20,5	26,6	23,6	19,8	27,0	95	91	91	S 1	SE 1	S 1	3	6	10	32,0	
23	64,1	62,7	64,7	20,6	26,0	.	19,9	27,6	100	84	.	S 1	S 1	S 1	10	7	10	22,0	
24	64,9	63,7	63,8	20,3	27,0	24,6	19,8	29,8	97	82	85	S 1	S 1	S 1	8	5	8	38,0	
25	63,9	63,0	62,9	21,5	28,0	25,5	21,5	29,4	100	75	84	SE 1	S 1	S 1	8	4	5	21,3	
26	62,5	61,6	60,9	21,5	28,0	25,0	20,2	30,5	95	77	87	Calme	S 1	S 1	2	3	2	.	
27	60,9	60,1	61,3	21,5	29,6	25,0	20,2	31,4	95	70	92	S 1	SE 1	S 1	3	2	5	.	
28	63,8	64,1	65,0	19,5	24,0	21,5	19,0	26,5	95	82	100	S 1	S 1	S 1	3	6	10	30,0	
29	66,3	66,0	66,3	20,0	21,6	21,0	18,2	22,4	92	100	100	S 1	S 1	S 1	9	10	10	66,0	
30	65,9	65,8	65,3	20,3	21,0	20,8	18,8	23,0	97	100	100	S 1	S 1	S 1	10	10	8	70,6	
Moy.	62,19	61,54	61,67	21,68	27,91	25,21	20,96	29,82	95,5	80,8	89,2	0,6	0,8	0,9	4,5	4,4	5,3	431,8	

Mai 1893.

TAMATAVE (Madagascar).

Longitude 47° 5′ E. — Latitude 18° 10′ S.

OBSERVATEUR : M. le R. P. VALETTE. ALTITUDE : 3m,3.

DATES	PRESSION (700 +).			TEMPÉRATURE.					HUMIDITÉ relative.			VENT. Direction et force.			NÉBULOSITÉ.			PLUIE.	REMARQUES.
	6h	13h	18h	6h	13h	18h	Min.	Max.	6h	13h	18h	6h	13h	18h	6h	13h	18h		
1	64,7	63,6	63,5	21,4	23,0	22,0	19,7	24,5	100	96	91	S 1	S 1	S 1	10	0	7	126,5	
2	62,7	61,7	61,2	20,2	26,5	27,2	19,9	28,0	94	92	79	S 1	S 1	Calme	10	6	4	6,0	
3	61,2	60,3	61,3	20,0	28,2	25,6	19,8	30,0	98	80	85	Calme	NE 1	N 2	2	2	2	.	
4	61,0	61,6	62,8	22,6	29,0	28,0	21,3	31,0	95	78	74	S 1	S 1	S 1	3	2	7	.	
5	64,5	65,8	65,4	20,0	.	20,2	19,7	.	100	.	100	S 2	S 1	S 1	10	8	10	52,6	
6	66,3	66,6	66,3	18,6	21,0	20,5	18,2	22,5	100	100	100	S 2	S 2	S 1	10	10	10	9,0	
7	66,1	64,9	65,0	20,0	25,5	.	18,8	27,0	97	84	.	S 1	S 1	S 1	9	4	6	56,0	
8	64,7	63,6	63,4	20,6	26,2	23,4	19,0	27,8	100	72	80	S 1	S 1	S 1	9	4	2	70,0	
9	63,2	63,0	63,3	21,0	25,6	23,7	20,0	26,2	91	80	92	Calme	Calme	Calme	4	7	5	.	
10	63,8	62,7	62,8	20,7	29,0	24,0	20,3	30,2	97	79	91	Calme	SE 1	Calme	4	2	3	.	
11	62,7	62,3	62,8	20,6	29,5	24,7	20,3	30,5	96	71	84	Calme	S 1	Calme	3	5	6	.	
12	63,5	63,2	63,1	21,0	27,8	25,2	20,6	28,8	93	83	88	Calme	Calme	Calme	4	6	7	.	
13	63,5	62,8	62,7	21,8	.	26,3	21,5	31,8	97	.	81	Calme	S 1	S 1	5	3	3	.	
14	64,5	63,8	62,9	21,8	27,0	24,3	21,0	28,0	92	84	96	S 1	S 1	S 1	6	5	2	.	
15	63,9	63,7	63,5	21,5	27,4	24,6	21,5	28,4	100	84	90	S 1	S 1	Calme	5	5	5	49,0	
16	63,7	61,7	62,8	21,6	27,3	24,0	20,4	28,2	91	84	86	Calme	S 1	S 1	2	3	4	6,0	
17	63,8	64,0	64,8	21,2	27,8	24,0	19,0	28,2	89	85	85	Calme	S 1	S 1	3	3	2	.	
18	66,1	65,7	65,6	19,3	27,0	24,0	19,0	27,0	97	84	87	S 1	Calme	E 1	3	3	4	.	
19	65,2	64,2	64,3	19,8	27,9	24,4	19,0	28,5	92	73	87	S 1	S 1	S 1	2	2	3	.	
20	64,1	63,3	63,3	20,3	27,8	24,5	20,0	28,8	97	71	87	S 1	S 1	Calme	6	2	1	6,0	
21	63,5	62,1	62,0	20,5	29,0	25,0	19,7	30,5	92	74	85	S 1	SE 1	E 1	4	5	1	.	
22	63,2	62,4	62,8	19,7	29,6	25,0	19,5	31,0	97	77	83	Calme	S 1	S 1	1	1	1	.	
23	64,0	64,5	63,5	.	28,0	24,0	19,9	30,0	.	70	83	Calme	Calme	Calme	4	1	2	.	
24	66,4	66,1	66,8	20,2	24,0	20,5	19,9	25,2	95	87	97	Calme	S 1	S 1	10	4	5	90,0	
25	67,5	66,3	66,5	19,2	24,5	22,8	18,5	25,0	98	84	69	S 1	S 1	S 1	8	4	3	56,0	
26	66,7	66,6	66,1	19,5	25,0	23,0	18,0	26,5	95	87	74	S 1	SE 1	S 1	8	6	5	8,0	
27	66,3	65,7	66,2	19,8	25,2	21,6	18,6	26,5	92	80	84	S 1	S 1	S 1	8	5	6	10,0	
28	67,3	66,2	65,6	19,0	24,0	21,0	18,0	25,8	98	83	100	S 1	S 1	S 1	7	7	10	13,1	
29	66,1	64,9	64,0	19,9	24,5	23,0	18,8	26,2	98	86	86	S 1	S 1	Calme	9	3	4	10,1	
30	63,3	62,3	61,0	.	.	25,4	18,8	28,8	.	.	79	S 1	N 1	N 2	6	2	3	.	
31	63,7	64,2	64,6	19,2	22,9	19,5	18,8	23,5	100	89	95	S 1	S 2	S 2	10	8	10	40,6	
Moy.	64,43	63,86	63,87	20,38	26,44	23,71	19,60	27,81	95,9	82,0	86,6	0,7	0,9	0,8	6,0	4,1	4,6	608,9	

Juin 1893.

TAMATAVE (Madagascar).

Longitude 47° 5′ E. — Latitude 18° 10′ S.

OBSERVATEUR : M. le R. P. VALETTE. ALTITUDE : 3m,3.

DATES.	PRESSION (700 +).			TEMPÉRATURE.					HUMIDITÉ relative.			VENT. Direction et force.			NÉBULOSITÉ.			PLUIE.	REMARQUES.
	6h	13h	18h	6h	13h	18h	Min.	Max.	6h	13h	18h	6h	13h	18h	6h	13h	18h		
1	65,1	65,2	65,8	16,8	22,6	18,2	16,5	23,0	96	80	100	S 1	S 1	S 1	5	6	9	12,6	
2	65,7	64,9	64,3	16,0	23,8	21,2	15,5	24,6	94	66	76	S 1	S 1	S 1	4	3	1	9,0	
3	65,1	64,9	65,7	17,7	21,4	19,5	16,8	23,7	93	91	97	S 1	S 1	S 1	9	7	8	23,0	
4	66,6	66,2	66,4	17,0	22,0	20,4	16,4	23,5	95	87	93	S 1	S 1	S 1	4	2	4	22,0	
5	67,2	67,3	66,4	18,8	23,5	21,5	17,8	25,6	91	75	83	S 1	S 1	S 1	4	7	6	10,0	
6	67,5	67,1	67,0	.	26,8	21,2	18,5	27,0	.	61	75	S 1	S 1	Calme	6	4	6	.	
7	67,3	66,4	66,6	17,8	27,6	21,0	17,5	27,6	92	53	75	S 1	S 1	S 1	4	2	4	.	
8	.	65,8	65,8	18,9	21,5	20,3	17,5	24,5	97	88	82	S 1	S 1	S 1	7	8	3	11,0	
9	67,1	66,9	66,9	17,4	19,4	18,0	17,0	21,0	98	100	100	S 1	S 1	S 1	9	10	10	12,0	
10	66,5	66,6	66,0	17,4	24,5	21,2	16,0	25,2	96	68	74	S 1	S 1	S 1	9	2	3	49,0	
11	66,5	.	65,3	18,2	20,0	21,0	16,0	23,0	88	96	80	S 1	S 1	S 1	7	7	6	.	
12	67,3	66,1	66,2	18,0	21,1	20,5	17,2	22,5	100	93	82	SE 1	Calme	.	10	8	.	25,6	
13	65,6	64,9	65,3	17,6	20,6	19,4	16,8	24,5	96	94	100	S 1	S 1	S 1	9	9	8	40,7	
14	65,0	64,6	63,2	18,0	22,0	21,0	17,0	24,6	98	84	82	S 1	S 1	Calme	6	9	2	11,5	
15	63,7	63,8	64,5	17,4	23,5	20,3	16,0	25,2	93	86	94	S 1	S 1	Calme	2	2	2	.	
16	63,9	63,6	64,3	19,0	22,3	21,5	18,0	24,5	98	90	90	Calme	S 1	S 1	8	6	4	24,6	
17	65,2	65,0	65,9	18,4	23,8	19,9	17,5	24,5	88	82	93	S 1	S 1	S 1	6	3	2	15,8	
18	67,0	67,0	67,0	16,8	25,6	22,0	15,6	25,6	96	70	79	S 1	S 1	S 1	1	2	1	9,0	
19	66,7	66,9	67,2	18,0	24,4	21,4	17,3	25,6	96	77	81	S 1	S 1	SE 1	3	3	6	.	
20	67,4	67,0	67,5	18,0	24,6	21,3	16,7	25,6	92	77	84	S 1	S 1	Calme	3	3	5	.	
21	67,5	67,2	67,2	17,2	23,0	21,0	17,0	23,0	100	91	91	S 1	S 1	S 1	7	3	6	15,0	
22	67,7	67,0	66,2	.	24,0	21,2	17,5	24,2	.	77	84	S 1	S 1	S 1	6	4	3	21,0	
23	65,6	64,3	64,1	.	21,6	22,0	15,2	27,0	.	94	89	S 1	Calme	S 1	2	2	2	.	
24	63,7	63,0	63,1	15,5	26,0	22,5	15,0	27,4	98	70	83	S 1	S 1	S 1	1	1	2	.	
25	63,8	63,5	64,1	17,0	.	22,0	15,6	26,2	92	.	91	Calme	S 1	S 1	5	.	4	.	
26	65,2	65,9	65,8	18,7	19,6	20,2	18,0	22,0	91	97	89	S 1	Calme	Calme	6	10	6	.	
27	66,5	66,4	66,6	18,0	22,0	21,7	17,5	23,0	100	100	100	S 1	Calme	Calme	10	10	10	15,0	
28	67,1	66,5	66,5	19,0	22,0	21,5	18,5	23,4	100	95	93	Calme	Calme	Calme	6	7	3	87,0	
29	67,4	67,0	66,2	19,0	23,5	22,3	18,4	24,8	100	87	88	S 1	S 1	Calme	5	8	6	18,0	
30	66,5	66,1	66,4	18,4	23,6	21,6	17,4	25,2	96	89	82	S 1	S 1	S 1	6	4	4	30,0	
Moy.	66,12	65,76	65,78	17,78	22,98	20,89	16,92	24,58	95,3	83,4	87,0	0,9	0,8	0,7	5,7	5,2	4,7	463,8	

Juillet 1893.

TAMATAVE (Madagascar).

Longitude 47°5′ E. — Latitude 18°10′ S.

Observateur : M. le R. P. VALETTE.

Altitude : 3m,3.

Dates.	Pression (700 +). 6h	13h	18h	Température. 6h	13h	18h	Min.	Max.	Humidité relative. 6h	13h	18h	Vent. Direction et force. 6h	13h	18h	Nébulosité. 6h	13h	18h	Pluie.	Remarques.
1	66,5	66,1	66,2	18,0	21,3	20,6	16,5	23,5	92	92	100	S 1	S 1	Calme	8	6	10	.	
2	66,2	64,8	64,1	16,5	25,2	22,5	16,0	26,5	95	91	82	S 1	S 1	N 2	2	2	1	9,0	
3	67,8	66,9	67,1	16,0	26,2	22,4	15,5	27,4	95	70	82	S 1	Calme	Calme	1	2	3	.	
4	68,3	67,0	67,6	18,0	25,4	22,5	17,6	26,5	96	73	76	Calme	S 1	S 1	3	4	1	5,0	
5	68,9	67,0	67,6	18,4	25,0	21,5	18,0	25,8	96	77	86	Calme	S 1	Calme	4	4	7	.	
6	67,9	67,5	67,2	18,8	24,6	21,0	18,0	25,0	92	77	86	Calme	S 1	S 1	7	6	5	.	
7	66,8	66,6	66,5	18,5	23,7	22,8	18,0	25,0	95	91	74	S 1	S 1	Calme	7	2	2	41,5	
8	66,9	66,3	66,8	17,8	25,2	21,2	17,0	26,3	92	74	83	S 1	S 1	Calme	2	1	3	.	
9	67,1	66,9	.	17,6	.	20,2	17,0	24,3	100	.	92	Calme	Calme	Calme	7	8	4	8,5	
10	65,3	66,0	66,1	.	24,5	22,5	15,3	25,4	.	64	85	Calme	S 1	S 1	2	1	3	.	
11	66,3	65,5	65,7	16,4	24,8	22,6	15,4	25,8	92	66	85	S 1	Calme	Calme	2	2	2	.	
12	66,3	66,8	67,1	17,1	25,0	22,2	15,4	25,7	95	73	100	S 1	S 1	S 1	3	2	8	.	
13	68,6	68,0	68,1	17,0	24,0	22,2	16,0	25,2	100	80	74	S 1	S 1	S 1	2	3	4	9,6	
14	68,4	67,7	67,6	18,0	25,4	22,2	17,3	26,0	98	78	86	S 1	S 1	S 1	3	4	5	10,4	
15	67,1	66,6	66,5	19,0	25,2	21,9	18,0	25,6	97	72	74	S 1	S 1	S 1	7	4	8	6,0	
16	66,4	66,2	66,0	18,0	24,5	20,8	17,5	25,0	96	86	81	S 1	Calme	Calme	3	2	2	6,8	
17	66,3	65,9	66,4	16,6	24,3	20,2	15,8	25,0	90	76	94	S 1	S 1	S 1	2	2	2	.	
18	66,5	66,6	66,9	17,0	22,6	19,3	16,5	23,8	100	79	93	S 1	S 1	S 1	8	6	2	25,6	
19	66,5	66,6	66,9	17,0	22,6	19,3	16,5	23,8	100	79	93	S 1	S 1	S 1	8	6	2	25,6	
20	67,0	66,6	66,8	17,0	23,5	21,0	16,0	24,4	95	65	76	S 1	S 1	S 1	2	3	2	21,4	
21	67,4	67,3	68,0	17,6	24,0	24,3	16,5	25,0	93	82	83	S 1	S 1	S 1	6	5	4	20,2	
22	68,4	68,6	68,9	21,8	25,0	20,8	20,5	26,5	84	72	82	S 1	S 1	S 2	4	4	6	.	
23	68,9	68,0	68,1	21,5	23,6	20,8	18,0	25,5	70	65	78	S 1	S 2	S 1	8	3	4	.	
24	68,0	66,9	66,2	16,2	23,2	20,7	15,8	24,0	98	65	84	S 1	S 1	S 1	6	4	6	14,4	
25	65,9	65,8	65,8	17,3	21,5	19,2	17,0	23,0	95	86	86	S 1	S 1	S 1	5	8	6	6,3	
26	64,3	63,7	64,4	14,2	25,5	19,0	13,8	26,4	95	68	88	S 1	S 1	S 1	8	1	1	.	
27	65,1	64,9	66,1	15,8	25,6	22,8	14,8	26,8	97	69	92	S 1	S 1	S 1	1	2	4	.	
28	66,6	67,0	64,9	18,6	21,0	20,6	17,6	22,9	100	100	94	S 1	S 1	S 1	8	10	8	30,4	
29	67,7	67,2	66,7	18,0	23,5	22,0	17,2	26,4	98	87	85	S 1	Calme	NE 1	10	6	2	13,5	
30	67,1	67,1	67,3	18,2	26,0	22,0	17,4	24,5	98	62	74	S 1	SE 1	Calme	4	2	7	.	
31	67,3	66,9	67,1	17,0	25,0	22,2	16,5	25,5	97	74	86	S 1	Calme	Calme	7	2	3	30,4	
Moy.	67,03	66,61	66,69	17,63	24,23	21,40	16,72	25,24	94,7	76,4	85,0	0,8	0,8	0,7	4,8	3,8	4,1	284,6	

Août 1893.

TAMATAVE (Madagascar).

Longitude 47°5′ E. — Latitude 18°10′ S.

Observateur : M. le R. P. VALETTE.

Altitude : 3m,3.

Dates.	Pression (700 +). 6h	13h	18h	Température. 6h	13h	18h	Min.	Max.	Humidité relative. 6h	13h	18h	Vent. Direction et force. 6h	13h	18h	Nébulosité. 6h	13h	18h	Pluie.	Remarques.
1	66,8	66,6	67,0	19,0	23,8	22,3	18,5	25,4	98	93	83	Calme	Calme	Calme	8	3	6	14,2	
2	67,6	66,0	67,1	18,7	25,6	22,0	18,3	26,5	93	75	84	Calme	S 1	NE 1	6	2	3	.	
3	67,5	67,0	68,1	17,0	25,3	22,0	16,4	26,9	95	79	74	Calme	S 1	SE 1	4	5	6	.	
4	69,9	68,9	67,1	18,8	23,6	22,2	17,5	26,5	92	89	81	S 1	S 1	S 1	3	3	4	10,5	
5	69,6	68,9	69,1	18,0	26,2	20,6	17,5	27,0	95	67	89	Calme	Calme	S 1	2	6	7	.	
6	69,3	68,4	68,5	17,0	26,3	22,7	16,2	26,8	95	74	61	Calme	S 1	S 1	3	2	1	.	
7	68,7	68,0	67,7	17,6	24,7	21,0	17,3	24,7	94	68	84	S 1	S 1	S 1	4	6	4	.	
8	67,9	67,5	67,5	18,2	25,0	22,0	17,0	25,8	88	72	81	S 1	S 1	S 1	6	3	6	.	
9	67,9	67,1	67,9	18,4	26,0	21,2	16,8	26,0	88	75	80	Calme	Calme	Calme	4	6	4	3,4	
10	68,8	68,3	68,7	17,5	25,2	22,0	16,6	25,7	95	69	88	Calme	S 1	S 1	3	3	4	.	
11	68,9	68,1	69,1	18,7	25,0	22,2	18,0	26,8	95	80	81	S 1	S 1	S 1	4	2	7	.	
12	69,5	69,2	69,4	18,2	25,4	21,3	17,4	27,0	93	73	84	Calme	S 1	S 1	8	3	10	31,2	
13	69,3	68,9	68,7	21,0	25,2	21,6	18,2	26,7	83	80	78	S 1	S 1	S 1	3	6	6	4,5	
14	68,9	68,9	69,0	17,6	23,0	21,2	16,4	24,8	94	76	83	Calme	Calme	S 1	7	4	6	.	
15	68,9	68,0	68,2	17,0	24,0	21,0	16,5	24,3	100	80	76	S 1	S 1	S 1	8	5	6	9,3	
16	68,6	68,4	67,9	18,0	25,2	21,3	16,0	26,4	94	62	83	S 1	S 1	S 1	7	6	5	.	
17	68,2	67,6	67,8	18,6	25,3	22,0	18,0	26,8	99	81	79	Calme	S 1	S 1	5	6	5	.	
18	68,1	67,6	68,5	17,8	25,0	22,9	16,5	26,3	92	63	75	S 1	S 1	S 1	8	6	4	.	
19	69,1	68,8	68,9	18,4	24,5	22,8	18,0	26,7	88	71	77	S 1	SE 1	Calme	3	3	7	.	
20	68,7	68,5	68,7	18,8	25,6	22,9	17,6	25,7	92	79	87	S 1	S 1	S 1	5	7	6	.	
21	69,2	69,4	70,1	21,5	24,8	22,6	19,5	26,8	77	68	78	SE 2	SE 1	S 1	7	6	.	.	
22	70,7	70,1	70,1	17,8	25,2	24,0	17,0	26,0	97	69	86	S 1	S 1	S 1	10	4	4	15,4	
23	70,2	69,7	69,2	20,3	25,4	21,5	19,5	27,6	83	58	81	NE 2	SE 1	SE 1	9	2	4	6,2	
24	69,8	69,2	69,5	18,0	26,3	22,0	17,3	27,6	96	88	74	SE 1	S 1	S 1	7	6	5	3,0	
25	68,7	68,3	67,9	17,0	25,0	21,3	16,5	25,6	92	83	83	S 1	S 1	S 1	4	5	4	.	
26	67,7	67,9	68,4	17,0	26,2	23,6	16,2	27,2	95	81	91	S 1	SE 1	SE 1	4	4	3	4,0	
27	69,2	69,5	69,6	18,5	26,0	22,0	18,0	27,5	95	76	74	Calme	SE 1	SE 1	6	4	5	3,0	
28	69,3	69,4	69,6	20,0	26,0	22,0	17,0	26,5	80	62	79	S 1	SE 1	SE 1	5	2	3	8,3	
29	69,9	69,6	69,8	19,6	25,6	19,7	18,0	25,8	91	66	88	NE 2	NE 1	NE 4	10	8	9	8,4	
30	68,1	68,9	67,7	17,3	23,6	19,4	16,0	25,0	97	75	89	S 1	SE 1	SE 1	5	4	4	7,0	
31	67,3	66,9	67,1	18,0	25,0	21,6	17,0	26,4	95	73	81	S 1	SE 1	S 1	10	10	4	6,3	
Moy.	68,78	68,37	68,51	18,37	25,13	21,84	17,31	26,25	92,3	74,4	81,0	0,7	0,9	1,0	5,7	4,6	4,9	134,7	

Septembre 1893.

TAMATAVE (Madagascar).

Longitude 47°5′ E. — Latitude 18°10′ S.

Observateur : M. le R. P. VALETTE. Altitude : 3m,3.

Dates.	Pression (700 +). 6h	13h	18h	Température. 6h	13h	18h	Min.	Max.	Humidité relative. 6h	13h	18h	Vent. Direction et force. 6h	13h	18h	Nébulosité 6h	13h	18h	Pluie.	Remarques.
1	67,5	66,8	67,4	18,0	26,4	19,3	15,6	27,0	90	73	93	S 1	S 1	S 1	2	3	7	5,2	
2	68,0	67,6	68,0	18,3	25,3	20,7	17,2	26,1	94	76	93	S 1	S 1	S 1	6	5	9	7,3	
3	68,2	68,1	67,2	21,0	26,7	21,7	18,3	27,0	93	65	78	S 1	S 1	S 1	10	7	2	6,2	
4	67,7	66,7	65,9	18,3	27,0	21,0	18,0	27,0	100	75	82	S 1	S 1	S 1	7	5	1	21,5	
5	65,3	64,7	65,5	20,0	27,0	20,6	22,0	27,5	91	75	92	SE 1	SE 1	SE 1	4	1	5	.	
6	66,1	66,5	65,9	21,3	27,2	22,6	21,0	28,0	83	75	86	N 1	NE 1	NE 1	4	2	3	.	
7	66,5	65,9	65,9	20,2	27,6	27,2	19,0	29,0	93	79	69	Calme	S 1	SE 1	0	0	3	.	
8	66,5	65,0	65,0	18,5	27,6	23,0	17,0	28,0	98	66	84	SE 1	S 1	NW 1	4	0	2	.	
9	65,8	65,2	65,5	18,0	27,3	29,6	17,3	28,0	95	72	52	S 1	SE 1	NE 1	6	7	4	.	
10	65,8	65,4	65,5	17,0	27,0	22,4	16,4	27,6	95	67	77	S 1	NE 1	E 1	6	3	4	6,2	
11	65,5	65,4	65,6	17,5	27,2	22,4	17,0	27,6	92	67	73	S 1	S 1	S 1	1	2	3	.	
12	65,7	63,6	63,2	16,4	26,7	21,4	15,2	27,0	92	69	78	S 1	S 1	S 1	3	3	1	.	
13	62,7	64,8	65,8	16,4	26,2	22,0	14,7	27,0	89	78	74	S 1	S 1	SE 1	1	1	1	.	
14	66,2	65,6	65,9	16,2	26,5	29,6	15,5	27,0	92	80	50	S 1	S 1	S 1	3	2	5	.	
15	65,8	65,7	66,1	18,6	27,2	22,5	17,0	28,0	86	78	74	S 1	S 1	S 1	7	3	3	.	
16	66,6	65,8	66,6	16,0	28,5	27,0	15,2	29,5	92	70	69	S 1	S 1	S 1	4	3	5	.	
17	67,4	66,1	66,6	18,6	24,6	23,5	18,0	26,6	99	79	81	Calme	NW 2	NE 1	7	7	5	.	
18	67,3	66,4	66,6	18,3	26,6	22,5	17,7	28,6	97	65	92	Calme	NE 1	NE 1	2	2	5	.	
19	66,8	64,6	65,5	16,6	27,4	22,5	16,4	30,4	94	66	82	S 1	S 1	S 1	2	1	2	.	
20	65,4	64,0	64,6	17,2	26,6	22,6	16,4	28,4	96	68	81	W 1	E 1	NE 1	3	2	3	.	
21	64,4	64,4	65,0	19,6	27,1	23,6	18,0	28,8	91	71	93	Calme	NE 1	NE 1	2	1	4	.	
22	65,2	65,0	66,2	21,6	26,5	23,0	19,7	28,5	91	71	91	NE 1	NE 1	NE 1	8	3	4	6,0	
23	66,7	66,0	65,9	20,5	28,3	22,2	17,5	29,4	91	72	83	Calme	NE 1	Calme	3	1	3	6,3	
24	65,2	64,8	65,3	21,8	26,5	23,2	19,0	28,4	62	69	90	SE 1	SE 1	NE 1	3	4	2	.	
25	65,8	64,4	65,8	21,3	28,2	22,5	17,0	28,2	73	56	.	SW 1	E 1	NE 1	3	2	3	.	
26	65,4	65,0	65,9	22,5	24,5	23,2	20,0	29,5	92	92	85	S 2	E 1	E 1	7	5	8	6,0	
27	66,5	65,4	65,9	22,4	29,3	23,0	21,7	30,4	89	69	95	NE 2	NE 1	NE 1	4	4	2	.	
28	65,4	64,6	64,6	19,2	27,6	23,2	18,5	28,0	100	77	91	Calme	NE 1	NE 1	8	3	2	12,0	
29	64,8	64,0	64,4	17,0	28,6	23,6	15,5	29,5	84	72	84	SE 1	NE 1	NE 1	2	2	2	.	
30	65,1	64,0	64,5	19,0	28,8	22,5	17,8	29,4	94	58	82	Calme	E 1	NE 1	3	2	2	.	
Moy.	66,06	65,38	65,73	18,91	27,07	23,14	17,65	28,18	90,9	71,7	81,2	0,8	1,0	1,0	4,2	2,9	3,5	76,7	

Octobre 1893.

TAMATAVE (Madagascar).

Longitude 47°5′ E. — Latitude 18°10′ S.

Observateur : M. le R. P. VALETTE. Altitude : 3m,3.

Dates.	Pression (700 +). 6h	13h	18h	Température. 6h	13h	18h	Min.	Max.	Humidité relative. 6h	13h	18h	Vent. Direction et force. 6h	13h	18h	Nébulosité. 6h	13h	18h	Pluie.	Remarques.
1	64,0	62,2	61,8	19,5	23,0	23,6	16,5	27,7	88	84	86	NW 1	NE 3	N 3	1	1	2	.	
2	61,7	59,3	59,4	21,7	27,6	24,7	21,2	29,6	96	77	83	NE 2	NE 2	NE 3	3	2	3	.	
3	61,7	61,9	60,2	22,5	21,6	21,7	22,4	24,4	100	100	83	SE 1	S 1	SE 1	9	10	8	.	
4	63,6	63,9	63,8	22,0	26,2	23,3	20,5	26,6	84	71	95	SE 1	Calme	Calme	7	8	7	18,4	
5	64,8	64,5	64,9	20,2	29,8	23,0	19,4	32,5	94	77	73	Calme	Calme	S 1	5	4	4	.	
6	65,1	64,4	64,0	20,0	26,4	23,6	18,4	33,4	92	55	86	S 1	S 1	Calme	1	4	2	.	
7	63,0	62,1	60,9	17,0	26,3	22,3	15,4	33,3	88	77	82	SW 1	Calme	NE 1	4	3	2	.	
8	59,8	60,9	59,8	18,8	26,0	22,8	16,0	29,4	92	75	87	SE 1	NE 2	NE 2	1	1	2	.	
9	59,7	60,0	60,0	21,2	28,0	20,9	20,3	29,7	93	77	90	NW 1	NE 2	NE 2	2	2	2	.	
10	59,7	59,9	60,5	23,0	27,8	23,4	20,8	28,4	100	78	90	NE 1	NE 2	NE 1	1	3	4	15,0	
11	62,9	63,6	64,2	21,5	22,5	20,7	20,4	23,6	100	99	90	S 2	S 1	S 1	8	8	7	16,1	
12	65,2	65,1	65,3	18,7	24,5	21,2	17,8	27,5	98	67	82	S 1	S 1	S 1	9	3	2	16,5	
13	65,5	65,1	64,6	18,8	27,2	23,4	18,3	31,1	98	68	78	SW 1	S 1	SE 1	2	1	2	.	
14	64,8	64,0	63,5	19,3	26,5	23,0	17,0	30,5	90	74	83	SE 1	E 1	NE 1	1	1	1	.	
15	65,2	64,4	64,9	19,6	30,4	24,0	17,6	33,6	91	71	83	SE 1	NE 1	NE 1	1	1	1	.	
16	65,0	64,5	64,6	20,0	27,0	24,0	18,8	31,6	98	77	77	Calme	NE 1	NE 1	7	3	5	18,5	
17	64,7	64,1	63,9	21,4	22,6	23,6	21,0	26,6	96	93	86	Calme	NE 3	NE 3	9	9	8	.	
18	64,9	64,7	64,0	24,4	27,0	23,8	22,3	29,8	80	77	85	NE 2	NE 1	NE 1	4	4	4	9,4	
19	65,2	65,0	65,1	23,5	27,2	23,6	22,5	31,5	87	78	87	NE 1	NE 1	NE 1	5	3	3	.	
20	66,4	65,8	66,1	20,2	28,6	23,4	19,3	33,2	93	65	84	S 1	SE 1	S 1	3	2	2	.	
21	66,4	65,9	66,2	22,0	29,0	23,3	19,3	32,3	88	62	75	Calme	E 1	E 1	2	3	7	.	
22	65,1	65,4	65,6	19,8	26,0	23,4	18,7	34,8	97	79	85	S 1	S 1	E 1	4	6	6	7,0	
23	65,9	64,6	65,0	18,2	29,3	23,4	17,0	33,5	93	64	82	SW 1	S 1	E 1	3	2	1	.	
24	65,3	64,6	64,6	20,4	23,5	23,4	18,5	29,8	98	75	81	Calme	E 1	E 1	10	7	4	8,2	
25	65,7	64,2	64,2	22,6	27,4	23,7	20,4	31,6	80	77	81	SW 1	NE 1	NE 1	3	4	2	.	
26	65,4	64,9	64,7	21,0	30,0	23,7	17,7	33,5	90	67	79	Calme	Calme	NE 1	2	3	4	.	
27	65,7	65,5	65,3	21,8	30,2	23,0	19,0	34,6	90	66	90	Calme	NE 1	Calme	3	3	4	.	
28	66,2	66,0	65,8	21,5	24,0	24,0	20,3	29,5	98	96	80	S 1	NE 1	NE 1	4	5	7	6,0	
29	65,8	65,3	65,5	21,0	30,0	24,6	19,0	35,0	91	69	76	N 1	E 1	E 1	3	4	4	.	
30	65,7	65,4	65,7	22,3	29,6	24,5	20,4	33,7	90	64	79	Calme	E 1	E 1	5	3	5	.	
31	64,7	64,5	65,1	22,0	27,2	24,2	20,4	30,7	92	68	82	Calme	NE 1	NE 1	7	7	7	.	
Moy.	64,32	63,93	63,85	20,84	26,85	23,26	19,25	30,74	92,4	75,1	83,2	0,8	1,1	1,2	4,2	3,9	3,9	115,1	

Novembre 1893. **TAMATAVE (Madagascar).**

Longitude 47°5′ E. — Latitude 18°10′ S.

Observateur : M. le R. P. VALETTE. Altitude : 3m, .

Dates.	Pression (700 +). 6h	13h	18h	Température. 6h	13h	18h	Min.	Max.	Humidité relative. 6h	13h	18h	Vent. Direction et force. 6h	13h	18h	Nébulosité. 6h	13h	18h	Pluie.	Remarques.
1	64,4	62,3	63,5	20,3	30,0	24,3	18,2	36,6	94	84	81	Calme	NE 1	NE 1	6	4	3	.	
2	63,5	61,9	62,4	20,5	27,7	24,3	18,0	34,5	86	74	79	S 1	NE 1	NE 1	4	3	3	6,2	
3	64,0	62,6	63,6	19,8	29,0	20,2	19,0	34,5	94	57	95	Calme	NE 1	NE 1	2	1	1	.	
4	63,8	63,1	63,6	21,4	28,0	24,6	19,9	35,6	89	82	77	Calme	NE 1	NE 1	2	2	4	.	
5	64,8	64,2	64,6	20,0	29,0	24,2	18,5	32,8	95	60	75	SW 1	E 1	NE 1	3	1	2	.	
6	65,1	65,1	65,0	18,4	27,5	25,2	16,5	34,0	91	65	77	SW 1	SE 1	SE 1	7	2	2	.	
7	65,0	64,1	64,0	18,8	29,0	24,0	16,5	32,4	90	59	73	SW 1	NE 1	Calme	2	2	3	.	
8	64,6	63,4	62,0	19,5	29,0	23,3	18,2	32,6	91	61	80	S 1	NE 1	NE 1	6	2	2	.	
9	62,3	61,8	61,6	16,8	27,6	24,2	16,2	30,2	92	75	76	SW 1	NE 1	NE 1	2	2	2	.	
10	62,0	62,5	62,7	20,0	29,9	24,4	18,9	29,4	91	63	76	S 1	NE 1	NE 2	3	4	6	.	
11	63,5	63,9	64,2	22,0	27,9	23,6	20,0	30,8	89	74	80	Calme	Calme	S 1	3	6	8	.	
12	66,0	65,8	65,1	19,6	23,6	22,6	18,0	25,6	89	81	84	S 2	S 2	S 1	8	8	8	13,0	
13	67,6	66,3	66,1	20,0	27,3	23,2	19,0	30,4	91	82	65	S 1	S 1	S 1	7	2	2	.	
14	66,1	65,4	64,9	.	26,5	22,6	17,0	29,9	.	42	57	S 1	S 1	SE 1	4	2	1	.	
15	65,4	64,6	64,8	20,7	27,3	23,6	17,2	31,2	70	59	69	S 1	S 1	SE 1	2	2	2	.	
16	65,4	65,3	65,3	19,5	26,4	23,7	18,0	32,5	88	76	67	S 1	S 1	S 1	5	3	2	.	
17	66,2	65,8	65,9	21,8	27,2	24,0	18,4	33,4	79	64	67	S 1	SE 1	SE 1	2	3	3	.	
18	66,3	65,9	65,3	21,2	26,8	24,5	18,0	32,8	89	73	76	Calme	S 1	E 1	8	2	3	3,4	
19	65,9	64,7	65,1	20,3	26,5	24,0	19,1	33,1	95	78	78	S 1	E 1	E 1	7	2	2	4,0	
20	65,5	64,7	64,9	18,8	29,5	24,4	17,8	31,0	92	61	76	S 1	S 1	Calme	5	2	3	.	
21	64,4	64,4	63,8	19,5	29,5	25,0	18,0	35,7	91	66	73	Calme	S 1	Calme	4	2	2	.	
22	64,6	63,9	64,1	20,0	28,0	24,5	17,8	34,2	88	71	76	S 1	S 1	SE 1	4	2	3	.	
23	63,9	62,6	62,9	19,2	27,9	24,9	18,8	32,4	93	66	75	S 1	S 1	SE 1	4	2	2	.	
24	64,9	64,4	63,9	20,6	30,4	25,0	18,3	33,3	85	59	78	SW 1	SE 1	Calme	2	2	2	.	
25	65,0	64,9	65,1	23,0	25,0	21,0	20,3	25,4	91	90	92	SE 1	Calme	SW 1	4	9	8	7,1	
26	64,4	63,8	63,8	20,7	27,8	24,0	18,9	32,4	91	68	83	S 1	SE 1	NE 1	3	2	3	10,3	
27	64,2	63,5	63,5	21,0	29,7	25,0	19,5	32,1	91	60	80	Calme	NE 1	E 1	4	3	2	.	
28	64,9	64,5	63,3	21,0	30,5	23,8	19,5	31,0	94	70	82	Calme	E 1	NE 1	4	4	4	5,0	
29	63,5	63,4	63,4	23,8	27,6	24,8	21,4	27,6	87	75	76	NE 1	NE 1	NE 1	8	7	4	3,0	
30	63,5	63,2	63,3	22,7	30,4	24,7	22,6	31,4	91	71	76	S 1	S 1	NE 1	5	4	3	.	
Moy.	64,69	64,07	64,06	20,38	28,08	23,92	18,58	31,96	89,6	68,9	76,6	0,8	1,0	0,9	4,3	3,1	3,2	52,0	

Décembre 1893. **TAMATAVE (Madagascar).**

Longitude 47°5′ E. — Latitude 18°10′ S.

Observateur : M. le R. P. VALETTE. Altitude : 3m,3.

Dates.	Pression (700 +). 6h	13h	18h	Température. 6h	13h	18h	Min.	Max.	Humidité relative. 6h	13h	18h	Vent. Direction et force. 6h	13h	18h	Nébulosité. 6h	13h	18h	Pluie.	Remarques.
1	64,5	63,6	64,1	21,0	31,0	24,7	18,0	33,6	91	59	76	Calme	S 1	E 1	2	2	3	.	
2	65,2	64,4	65,5	21,5	30,7	24,6	18,4	33,6	82	59	76	S 1	Calme	E 1	1	1	2	.	
3	64,6	62,7	62,9	21,8	31,0	25,6	18,8	34,0	89	64	83	SW 1	S 1	S 1	2	1	5	.	
4	62,8	61,8	62,2	22,6	30,8	25,0	19,8	32,0	91	67	76	Calme	NE 2	NE 2	2	1	2	.	
5	62,6	61,7	61,6	24,5	29,5	24,5	21,4	30,8	71	73	90	NE 1	NE 2	NE 2	7	1	3	.	
6	63,2	62,2	61,7	22,0	29,6	24,5	20,3	32,8	92	68	87	NE 1	NE 1	E 1	3	2	2	.	
7	63,6	62,2	63,1	22,4	26,2	26,0	21,8	31,8	79	80	69	Calme	E 1	E 1	6	3	3	7,0	
8	63,2	62,4	61,8	23,0	32,0	24,5	21,2	32,6	89	65	90	Calme	NE 1	E 1	3	1	2	.	
9	63,4	63,3	63,6	23,2	29,6	25,4	21,2	32,5	95	65	87	Calme	NE 1	NE 2	3	2	3	.	
10	63,6	61,7	61,7	23,3	25,5	25,0	21,5	31,5	93	100	90	Calme	NE 2	NE 2	5	2	3	.	
11	62,2	60,6	59,7	23,4	30,0	26,0	22,0	32,5	92	71	82	Calme	NE 2	NE 2	3	2	3	.	
12	61,8	61,6	61,9	20,6	29,2	24,6	20,6	31,3	94	72	90	Calme	NE 1	NE 1	6	3	4	32,0	
13	64,1	63,4	62,8	22,6	30,9	26,0	19,5	33,5	95	68	82	Calme	NE 1	E 1	4	3	4	.	
14	63,6	63,1	62,7	21,7	30,8	26,2	21,0	31,0	93	63	84	Calme	NE 1	NE 1	8	3	2	.	
15	64,5	64,1	64,2	24,0	31,0	25,8	21,2	36,6	87	70	81	Calme	S 1	.	2	2	.	13,6	
16	65,1	64,8	64,1	22,0	31,6	27,0	21,6	34,3	96	77	77	Calme	SE 1	NE 1	6	4	3	.	
17	62,7	61,4	61,0	22,3	31,8	25,5	20,6	34,4	91	79	84	SW 1	NE 1	NE 1	1	3	4	.	
18	61,0	59,4	59,0	23,8	29,5	26,5	21,5	32,6	91	81	88	NE 1	NE 2	NE 1	3	3	2	.	
19	60,8	59,8	59,7	22,7	29,6	26,2	21,5	32,2	92	74	82	Calme	NE 1	NE 2	5	2	2	.	
20	59,9	59,6	59,7	24,4	26,5	26,5	23,5	32,2	97	88	67	NE 2	NE 1	NE 1	2	3	7	.	
21	59,9	59,6	59,6	23,7	31,8	27,0	22,5	33,4	92	73	88	Calme	NE 1	NE 1	8	4	5	.	
22	60,3	60,1	59,3	24,0	28,3	26,2	23,3	30,5	95	80	85	Calme	NE 1	NE 1	4	6	7	.	
23	60,3	58,5	57,9	23,6	29,3	26,2	21,6	32,0	86	86	86	Calme	NE 1	NE 1	3	2	3	5,0	
24	59,9	59,2	57,8	24,0	27,6	24,5	23,5	34,5	96	81	100	Calme	NE 1	NE 1	7	3	5	3,0	
25	59,3	57,3	57,2	24,0	29,0	26,5	22,0	34,0	95	71	66	Calme	NE 1	NE 1	2	2	2	.	
26	59,6	58,9	59,6	24,5	29,9	26,8	23,1	34,0	92	83	87	NE 1	NE 1	NE 1	2	2	2	.	
27	60,6	58,5	58,6	25,5	30,0	26,8	24,5	32,8	91	78	87	NE 1	NE 1	NE 1	3	3	2	3,0	
28	59,5	58,9	58,0	25,2	30,5	26,0	23,5	32,0	92	71	86	NE 1	NE 2	NE 2	2	4	5	.	
29	58,2	56,5	57,1	23,6	31,0	25,5	21,4	31,5	91	79	92	NE 1	NE 1	Calme	3	3	5	11,5	
30	58,8	58,3	58,0	23,5	30,5	26,2	22,3	33,8	95	69	91	Calme	NE 1	Calme	5	3	6	7,2	
31	57,9	57,1	57,4	23,7	30,0	27,3	21,4	34,0	91	68	84	Calme	S 1	Calme	5	3	3	12,0	
Moy.	61,83	60,86	60,76	23,16	29,83	25,78	21,44	32,85	90,8	73,6	83,6	0,4	1,2	1,1	3,8	2,5	3,5	94,3	

Janvier 1893.

TANANARIVE (Madagascar).

Longitude 45° 16′ E. — Latitude 18° 55′ S.

Observateur : M. le R. P. E. COLIN, Directeur de l'Observatoire royal. **Altitude** 1400m.

Dates.	Pression (600 +). 7h	13h	18h	Température. 7h	13h	18h	Min.	Max.	Humidité relative. 7h	13h	18h	Vent. Direction et force. 7h	13h	18h	Nébulosité. 7h	13h	18h	Pluie.	Remarques.
1	51,2	50,7	49,6	16,3	25,2	23,4	14,4	27,2	92	54	64	ESE 1	E 1	ENE 1	1	7	9	0,1	Qobar à 7 h., orage au N à 18 h.
2	50,4	49,5	48,5	17,8	25,2	22,4	15,9	28,5	94	55	63	E 1	NNE 1	ENE 1	1	4	9	12,0	Q. à l'E le m., or. SE à 14 h. 15, ecl. le s.
3	49,8	48,1	47,8	17,2	25,5	19,1	15,4	27,6	88	62	70	Calme	ESE 1	WNW 1	7	8	10	0,1	Or. aux env. à 18 h., écl. au N le s.
4	49,5	48,1	47,6	17,7	25,4	24,6	15,6	27,6	88	63	55	ESE 1	NE 1	ENE 1	1	8	7	0,6	Q. à l'E à 7 h. à l'W à 21h., or. à l'W le s.
5	50,0	48,6	48,2	17,7	23,6	24,6	15,7	27,4	87	54	50	NE 1	N 1	NNW 2	2	9	2	.	Qobar aux env., éclairs au SW le s.
6	49,5	48,0	47,5	17,6	26,0	24,1	16,4	27,5	92	50	54	ESE 1	WNW 1	NNE 1	4	4	10	0,1	Qobar à l'W, écl. à l'horiz. à 18 h.
7	48,9	47,5	47,6	18,0	25,8	19,5	16,0	27,6	89	50	76	W 1	W 1	SSW 2	8	4	10	22,3	Orage à l'E à 18 h., pluie la nuit.
8	47,7	47,1	47,6	17,7	26,0	17,2	16,0	27,0	88	59	93	ESE 1	ENE 1	N 1	3	7	10	5,9	Tonn. à 9 h., or. au SSE à 13 h. (*)
9	48,3	47,2	46,2	16,9	24,1	21,9	15,4	27,4	93	59	69	E 1	ENE 1	ENE 2	3	7	8	11,6	Arc-en-ciel à 16 h. 25, éclairs le s.
10	48,4	47,3	46,4	17,1	24,9	21,8	15,0	28,0	90	69	66	SE 1	N 1	NE 1	0	7	9	0,0	Arc-en-ciel à 16 h., orage à l'W le s.
11	47,8	47,0	46,7	16,8	23,2	17,8	16,1	24,5	92	70	90	ENE 1	WNW 1	NE 1	10	10	10	1,0	Lég. q. à l'h. à 7 h. et à 9 h., ton. à 14 h.
12	46,9	46,1	46,1	16,1	23,4	17,3	15,4	25,8	97	61	90	ESE 1	ESE 1	ENE 1	8	9	10	3,3	Lég q. à l'h. à 7 h. et 9 h., or. au NE à 15 h.
13	47,1	46,9	46,8	15,7	22,0	16,8	13,7	25,2	92	68	95	ESE 1	ENE 1	ESE 1	4	8	10	0,2	Pluie à 16 h. et la nuit.
14	47,5	47,1	47,0	16,5	22,8	19,7	15,6	25,0	94	68	79	ESE 1	N 2	ENE 1	9	9	10	3,5	Pluie à la nuit.
15	47,7	47,4	46,0	16,6	23,0	20,9	16,2	25,4	94	65	75	E 1	E 1	ENE 1	10	8	7	1,0	Bruine à 7 h., qobar au SW à 18 h.,
16	47,5	47,1	46,3	15,7	24,5	19,4	14,9	25,9	92	50	74	ESE 1	SE 1	ESE 2	9	7	2	0,3	Éclairs à l'W le soir. [arc-en-ciel.
17	47,3	46,9	46,0	15,5	20,3	19,7	14,0	24,8	84	70	68	ENE 1	ESE 1	E 2	3	8	9	.	Arc-en-ciel double à 18 h.
18	47,8	46,7	45,5	14,6	20,4	21,2	13,0	26,1	95	59	66	ESE 1	E 1	E 2	1	7	4	1,2	Rosée abondante le matin.
19	47,4	46,4	46,0	16,1	22,0	18,9	14,9	27,0	91	77	77	SSE 1	ENE 2	ESE 2	5	9	9	0,1	Rosée abondante le matin.
20	46,7	45,6	45,6	16,9	24,6	18,8	15,4	26,8	87	59	83	S 1	ESE 2	SE 2	9	8	10	0,2	Pluie au SE à 18 h.
21	45,9	45,4	45,2	16,6	21,7	18,3	15,5	23,6	93	64	84	ESE 1	ESE 2	E 2	10	9	9	3,1	Bruine à l'hor. à 9 h. et pl. au N à 18 h.
22	46,3	45,3	44,5	16,0	25,0	19,1	15,0	27,2	94	58	87	ENE 1	E 1	E 2	2	8	9	0,1	Pl. à 17 h., ton. à l'W à 17 h. 30, écl. le s.
23	45,2	44,3	43,2	15,8	25,3	21,8	14,6	27,4	86	53	54	SSE 2	ENE 1	ESE 1	4	4	8	3,2	
24	44,5	43,9	43,7	17,9	24,9	22,6	17,2	28,6	88	63	72	E 1	NNE 1	WNW 1	8	8	10	.	Pl. à 16 h., tonn. à l'E à 17 h. 30, or. le s.
25	46,1	45,8	45,3	17,5	24,0	22,1	16,1	26,2	96	55	55	SE 1	ESE 2	ESE 2	6	3	5	50,3	Qobar au SW à 16 h. et 18 h.
26	46,8	47,2	46,3	15,8	20,2	20,4	14,3	22,2	82	70	71	SE 2	ESE 2	ESE 2	2	10	8	.	Qobar au SW à 18 h.
27	46,8	45,7	44,7	15,8	22,6	20,9	15,5	25,2	83	72	66	SSE 2	SE 2	SSE 2	10	9	9	.	Pluie à 9 h., éclairs le soir.
28	43,2	40,4	37,4	17,0	20,3	17,6	16,1	20,8	93	71	90	WSW 2	SW 3	WSW 3	10	10	10	8,5	Pluie.
29	36,9	40,9	42,7	.	18,4	16,6	.	24,0	.	90	92	NNW 4	N 3	N 3	10	10	10	75,4	
30	45,0	45,4	46,5	17,6	18,4	17,0	15,7	19,2	84	86	96	N 3	N 3	NNW 2	10	10	10	49,3	
31	48,0	47,6	47,3	15,8	20,0	18,4	15,4	20,7	96	72	79	NW 2	NW 3	WNW 2	10	10	10	5,2	
Moy.	47,16	46,49	45,99	16,68	23,18	20,13	15,35	25,72	90,5	63,7	74,3	1,3	1,5	1,6	5,8	7,7	8,5	258,6	(*) ici à 16 h. 30.

Février 1893.

TANANARIVE (Madagascar).

Longitude 45° 16′ E. — Latitude 18° 55′ S.

Observateur : M. le R. P. E. COLIN, Directeur de l'Observatoire royal. **Altitude** : 1400m.

Dates.	Pression (600 +). 7h	13h	18h	Température. 7h	13h	18h	Min.	Max.	Humidité relative. 7h	13h	18h	Vent. Direction et force. 7h	13h	18h	Nébulosité. 7h	13h	18h	Pluie.	Remarques.
1	46,2	46,1	45,3	16,1	17,9	15,8	15,2	18,8	92	80	93	NW 2	NW 3	WNW 3	10	10	10	0,0	Pluie fine à 18 h.
2	46,1	45,9	46,0	15,3	19,7	17,4	14,6	20,4	.	74	95	WNW 3	WNW 4	WNW 2	9	9	9	1,9	Arc-en-ciel à 18 h.
3	47,9	47,7	47,3	15,8	21,1	21,5	15,5	23,8	98	72	62	WNW 1	WNW 2	WNW 2	8	7	7	4,2	
4	49,4	49,0	48,1	16,6	23,3	20,2	16,0	26,2	95	63	86	WNW 1	WNW 1	Calme	9	6	10	.	Tnn. loint. jusqu'à 8 h., or. le soir.
5	50,0	49,6	50,0	17,1	25,4	19,3	16,5	26,2	95	57	88	Calme	W 1	Calme	8	7	10	10,8	T. au SSE à 14 h. 25, or. loint. à 18 h.
6	50,3	50,2	48,9	16,3	22,6	19,9	15,6	25,9	97	67	82	SE 1	ESE 2	E 2	5	8	8	4,5	Orage à l'W à 18 h.
7	50,1	49,3	48,2	16,4	23,9	20,2	15,6	27,2	94	62	77	ESE 1	W 1	W 1	5	4	10	2,0	T. au NW et a-en-c. à 16 h., pl. à la n.
8	49,0	48,2	47,6	16,5	22,9	20,1	15,3	25,5	96	64	77	Calme	W 1	W 2	6	6	10	11,3	T. loint. à 16 h. 40 et à 18 h., pl. à la n.
9	49,6	48,6	47,7	16,1	22,7	20,1	14,5	24,7	100	72	79	Calme	W 1	WSW 1	9	6	10	40,6	Or. à l'ESE à 18 h., a-en-c, à 6 h. du m.
10	49,6	49,3	48,7	16,0	23,7	20,7	15,7	26,1	96	67	75	SE 1	NE 2	ENE 2	8	6	6	0,1	A.-en-c. à 17 h. 15, nomb. éc. NW le s.
11	50,3	49,9	49,1	15,9	21,4	20,7	15,0	24,7	93	72	73	ESE 1	E 2	E 2	9	9	6	0,1	Éclairs nombreux au NW le soir.
12	50,0	49,5	48,8	14,8	25,2	22,2	13,5	27,4	98	60	59	ESE 1	ENE 1	ENE 1	1	3	6	0,1	Qob. au SW à 18 h., nomb. éc. au NW
13	50,3	49,3	48,3	16,5	23,6	22,9	15,4	26,7	96	65	62	E 1	E 2	ENE 2	6	6	3	.	Écl. nombr. à l'W le s. [le soir.
14	50,4	49,4	48,5	15,3	24,9	21,7	14,1	28,2	93	56	62	ESE 1	ESE 1	ENE 1	4	5	9	0,0	Éclairs à l'W le soir.
15	48,7	47,9	47,1	16,7	26,1	17,4	15,4	26,5	92	57	91	ENE 1	W 1	ESE 1	10	8	10	.	Orages au SW à 12 h. et au N à 18 h.
16	47,2	45,8	45,6	17,2	24,8	19,7	16,6	26,6	97	55	81	WNW 1	W 1	NE 2	6	6	10	2,4	Orage à l'E à 16 h., ici à 20 h.
17	47,0	47,1	46,9	15,9	22,0	22,1	15,5	24,2	96	74	63	NNW 1	NW 1	NW 2	9	9	6	30,4	
18	48,4	48,1	47,6	16,4	24,8	21,7	15,8	28,0	95	62	74	NW 1	NW 1	WNW 1	8	8	8	0,1	Or. à l'E à 18 h., écl. à l'W le soir.
19	49,5	48,7	48,3	17,1	24,0	21,2	16,2	25,5	94	66	72	E 2	E 2	E 2	2	8	8	12,0	Éclairs au N le soir.
20	49,3	47,8	47,5	15,5	23,7	21,0	14,9	25,3	89	57	65	SSE 1	SSE 1	SSE 2	3	7	10	.	Éclairs au NW le soir.
21	45,6	42,8	40,5	16,5	16,1	16,7	15,6	18,7	95	100	99	SSE 3	S 4	S 4	10	10	10	1,0	Bruine à 5 h. 30 et à 7 h., pluie le s.
22	44,7	45,3	45,9	16,3	19,5	19,4	16,2	21,2	98	92	82	NNW 5	NNW 4	WNW 3	10	9	10	41,4	T. au N à 13 h. 30, halo sol. à 16 h. 45, (*)
23	46,9	47,4	47,3	17,2	22,5	22,3	15,9	25,3	97	73	67	WNW 2	WNW 2	W 2	10	6	9	17,3	Or. loint. à 15 h. 45 et à 16 h., et à l'E s.
24	49,5	49,6	48,9	17,7	24,7	22,8	17,4	26,5	97	67	75	WNW 1	WNW 1	Calme	3	6	10	0,1	Plus. or. aux envir., or. ici à 20 h. 30.
25	50,2	50,1	49,0	17,8	23,8	22,9	16,7	27,0	94	66	69	ESE 1	SE 1	ESE 2	6	6	6	16,0	Éclairs au SW et au N à 18 h.
26	49,8	48,0	47,9	16,1	25,8	22,9	15,6	27,3	91	61	66	SSE 1	ESE 1	E 1	8	1	3	0,1	Tnn. à 16 h. 30, éclairs à l'W à 18 h.
27	48,5	47,7	47,8	17,8	24,8	15,7	15,8	27,3	95	64	92	Calme	W 1	Calme	2	5	10	0,0	Q. à l'E à 7 h., or. loint. à 16 h. 25, (*)*
28	48,4	47,8	47,1	15,6	23,2	22,2	15,6	25,2	99	63	63	Calme	W 2	NNW 2	2	3	8	45,4	Or. au N à 16 h. et au SSE à 18 h.
Moy.	48,67	48,07	47,50	16,37	23,00	20,38	15,56	25,23	95,3	67,4	76,0	1,2	1,7	1,6	6,6	6,6	8,3	241,8	(*) pluie le soir. (**) ici à 18 h. et grêle à 18 h. 30.

Mars 1893.

TANANARIVE (Madagascar).

Longitude 45° 16′ E. — Latitude 18° 55′ S.

Observateur : M. le R. P. E. COLIN, Directeur de l'Observatoire royal. Altitude : 1400m.

Dates.	Pression (600 +). 7h	13h	18h	Température. 7h	13h	18h	Min.	Max.	Humidité relative. 7h	13h	18h	Vent. Direction et force. 7h	13h	18h	Nébulosité. 7h	13h	18h	Pluie.	Remarques.
1	48,2	47,8	46,6	15,7	22,6	22,1	15,6	25,4	97	65	69	NW 2	NNW 2	NNW 2	10	5	8	0,1	Rosée abond. le m., arc-en-c. à 16 h.
2	48,1	47,4	47,3	17,8	25,3	20,3	17,1	27,0	94	58	81	NNE 1	NNW 1	NNE 2	8	6	10	.	Or. aux env. l'après-midi, pl. la n.
3	49,0	48,2	48,0	16,8	23,2	18,1	16,5	26,5	95	75	89	NNE 1	NNE 1	NW 1	9	7	10	13,1	O. aux env. à 16h., 18h., arc-en-c. 16h.
4	48,9	48,4	48,1	16,1	22,9	18,4	15,0	25,5	96	71	95	ENE 1	NNW 1	WSW 1	9	9	10	11,7	Arc-en-c. à 7 h., or. au SW à 16 h.
5	48,7	48,2	48,3	14,9	22,4	16,5	14,5	23,2	94	72	96	SSE 2	ESE 1	E 1	9	7	10	51,7	Orage à l'W à 16 h.
6	48,0	48,0	47,4	15,1	19,6	19,5	14,4	22,4	96	78	77	ESE 1	ESE 1	NNE 1	9	9	9	15,0	Éclairs à l'E le soir.
7	48,4	48,3	48,4	15,7	21,1	19,3	15,5	23,1	96	76	76	NW 1	N 3	WNW 2	9	9	10	0,0	Bruine à 11 h., 10, éclairs au SE le s.
8	50,3	50,4	50,0	16,3	24,7	20,8	15,7	26,6	95	70	76	WNW 1	NW 1	NE 1	8	6	4	0,7	Or. aux env. à 16 h., écl. au SE le s.
9	51,4	50,4	50,4	17,1	25,3	21,3	16,4	27,1	97	57	71	ENE 1	ENE 2	E 2	9	6	9	3,6	Qobar à l'E à 7 h., éclairs le soir.
10	51,3	50,8	49,9	15,8	23,6	20,7	15,4	25,5	93	65	76	SE 1	E 2	E 2	9	5	9	0,1	Tonn. au SW depuis 14 h., écl. le s.
11	50,5	49,3	48,8	16,8	26,2	16,1	15,4	27,5	94	59	96	ESE 1	ENE 1	ESE 1	4	6	10	.	Qob. à l'E à 7 h., or. à l'E à 16 h. 40.
12	48,6	47,9	48,3	16,4	24,3	18,1	15,7	25,0	96	60	92	Calme	NW 2	E 1	8	8	10	14,9	Halo lunaire à 5 h., pluie le soir.
13	48,1	48,1	47,9	15,7	23,2	20,9	14,7	25,6	94	63	76	ESE 1	SW 1	ENE 1	0	6	7	5,8	Orage à l'WSW à 18 h.
14	50,0	49,1	48,8	16,3	23,3	20,2	16,2	25,2	91	69	79	SSE 1	E 1	ESE 2	4	8	7	22,1	Éclairs au NW le soir.
15	48,5	48,5	48,6	14,9	21,0	18,7	14,6	22,2	88	59	72	SE 3	SE 2	ESE 1	9	4	3	0,1	Lég. brume à 6 h., q. à l'W à 18 h.,
16	48,7	48,1	48,1	13,6	22,9	18,9	12,5	23,7	95	65	78	SE 1	ESE 2	ESE 2	2	6	1	0,0	Rosée le matin. [écl. au NW le s.
17	49,5	48,9	48,8	15,6	22,0	17,6	15,0	23,5	88	64	84	SE 2	ESE 2	ESE 2	8	7	2	.	Brume au SE à 7 h.
18	49,5	49,1	48,6	12,6	21,4	18,6	11,8	23,0	87	59	77	SSE 2	SE 2	ESE 2	7	2	2	.	Éclairs au WNW à 19 h. 45.
19	48,9	48,4	48,2	14,9	22,2	18,4	14,3	23,5	95	65	73	SE 2	ESE 2	E 2	8	4	1	.	Éclairs au NW à 19 h. 30.
20	48,3	48,0	48,0	11,7	23,1	19,9	11,2	25,9	94	63	74	SSE 1	SE 1	E 1	1	5	1	0,1	Lég. q. à l'E à 7 h., écl. au NW le s.
21	48,3	48,0	47,8	14,8	23,0	19,5	13,9	24,4	95	61	70	ESE 1	E 2	ESE 2	1	4	3	0,1	Ton. au SW à 15 h., éclairs le soir.
22	48,4	47,7	47,5	13,6	23,0	20,5	13,4	24,6	92	59	69	SSE 1	ESE 2	E 2	2	6	6	0,1	Qobar à l'E à 7 h. et au SW à 16, 18 h.
23	47,9	47,4	46,9	14,1	24,1	20,5	13,6	25,5	83	61	75	SSE 1	E 2	ESE 2	1	8	8	.	Arc-en-c. à 16 h., lég. q. au SW (*)
24	47,5	47,1	46,9	17,0	23,9	20,6	16,5	26,8	86	66	80	SSE 1	ENE 1	ESE 1	7	7	9	0,1	Ton. à l'W à 16h., arc-en-c. à 16h.,
25	47,4	47,0	46,9	17,0	24,9	18,7	16,1	25,7	95	60	84	ESE 2	E 2	ESE 2	8	5	10	0,7	Brume à l'E à 7 h. [écl. à l'W le s.
26	47,6	46,7	46,6	14,8	23,7	19,6	13,7	24,6	91	59	73	SSE 1	ESE 2	ENE 1	5	3	6	.	Qobar à l'E à 7 h. et au SW à 18 h.,
27	47,3	46,5	46,1	15,3	24,6	21,2	14,9	27,1	93	47	62	SE 1	E 1	ENE 2	1	1	3	.	Pte. ros. le m. [éc. au NW le s.
28	47,4	46,5	46,5	15,3	25,3	18,5	14,7	27,9	97	54	83	Calme	W 1	Calme	2	4	8	0,1	Bd à 7 h., q. à l'hor., or. 17h. 30 à 18h.
29	47,9	47,3	47,2	16,9	24,4	21,9	16,4	27,0	93	69	69	ESE 1	ENE 1	NE 2	2	6	6	16,9	Lég. q. à l'hor. à 16 et 18h., or. 20h.
30	49,4	49,3	49,2	15,8	22,6	20,3	15,6	24,5	97	71	80	ESE 1	ENE 2	ENE 1	2	3	9	28,7	Pluie fine à 18 h. [écl. au S le s.
31	50,8	50,1	49,9	15,2	24,4	21,1	15,1	26,4	94	66	72	SE 1	E 1	NE 2	10	2	2	0,4	Lég. q. à l'E à 7 h. et au SW à 18 h.,
Moy.	48,80	48,29	48,06	15,47	23,36	19,57	14,88	25,22	93,3	64,1	78,2	1,2	1,5	1,5	5,8	5,6	6,5	186,1	(*) à 18 h., éclairs au NW le soir.

Avril 1893.

TANANARIVE (Madagascar).

Longitude 45° 16′ E. — Latitude 18° 55′ S.

Observateur : M. le R. P. E. COLIN, Directeur de l'Observatoire royal. Altitude : 1400m.

Dates.	Pression (600 +). 7h	13h	18h	Température. 7h	13h	18h	Min.	Max.	Humidité relative. 7h	13h	18h	Vent. Direction et force. 7h	13h	18h	Nébulosité. 7h	13h	18h	Pluie.	Remarques.
1	51,2	50,3	49,6	16,5	24,2	20,5	15,6	25,6	96	57	77	E 1	E 2	E 2	9	4	5	0,5	Qob. à l'E à 9 h., or. aux env. à 18 h.
2	51,2	50,5	49,8	15,1	23,2	19,9	14,4	24,7	96	64	77	ESE 1	ESE 2	ESE 1	1	2	2	0,1	Rosée abond. et qobar à l'E à 7 h.
3	50,9	49,9	49,1	14,6	22,9	19,9	14,1	24,7	91	62	71	SSE 1	E 1	ENE 1	1	6	3	0,1	Qobar à l'E à 7 h. et au SW le soir
4	49,7	48,9	48,3	16,1	25,5	17,0	15,8	27,3	96	63	90	Calme	NNW 1	NE 1	9	6	10	0,1	Or. au WNW à 18 h, pluie le soir.
5	49,0	49,0	48,6	16,2	23,0	18,5	15,7	24,4	98	72	85	E 1	SSE 1	E 2	10	7	8	12,0	Qobar à l'hor. à 7 h., a en-c. à 16 h. 5.
6	50,4	50,7	49,9	15,7	19,7	18,7	15,4	21,0	94	76	85	ESE 2	ESE 1	E 1	10	10	10	0,1	[éclairs le soir.
7	51,4	51,2	50,3	15,5	20,5	18,6	15,3	22,4	94	76	86	ESE 1	ESE 1	ESE 1	9	10	10	0,0	Rosée le matin. [et à l'W à 18 h.
8	50,3	49,4	48,9	15,5	23,8	18,5	15,0	25,2	97	62	85	ENE 1	ENE 1	ESE 1	4	9	10	.	Qobar au NE à 7 h., or. au SW à 16 h.
9	49,4	48,4	47,8	15,2	23,4	19,6	15,0	25,1	97	58	83	Calme	WNW 1	NE 2	5	4	8	4,9	Brd. le m., or. au NE à 18 h., pluie ici.
10	49,8	48,7	48,6	16,2	23,0	17,3	15,8	24,9	97	77	91	Calme	WNW 1	NE 2	9	8	10	8,1	Or. au NE a 13 h. 45, pl. ici à 16 h. 40.
11	50,3	49,7	48,8	15,3	24,3	20,9	15,1	25,5	98	69	76	SSE 1	NNW 1	NE 2	3	8	10	2,8	Bd m., or. aux env. 18 h. gr. au S 18h. 45.
12	50,0	49,3	48,5	15,7	24,1	17,7	13,9	24,7	99	67	83	ENE 1	W 1	ESE 1	3	5	9	23,9	Orage aux env. à 14 h. 30, 15 h. et 16 h.
13	48,5	47,4	46,9	14,2	23,4	19,7	13,5	25,3	100	64	75	ESE 1	NW 1	ESE 1	9	2	6	0,1	Bd jusq. 9 h., or. loint. à 13 h., éc. le s.
14	48,6	47,2	46,7	15,2	23,5	21,7	14,6	25,0	98	60	73	Calme	SW 1	NE 1	9	5	7	2,6	Or S 18 h., à l'W 20 h., gr. à l'E 20 h. 30.
15	49,2	48,9	48,3	14,9	22,4	17,7	14,5	23,8	92	64	84	SSE 1	ESE 2	E 2	2	4	7	31,5	Or. au SSW a 16 h., écl. au WNW le s.
16	50,4	50,1	49,3	15,3	21,1	17,1	14,9	24,3	94	75	90	E 1	E 2	ESE 2	9	6	9	0,4	
17	49,9	48,9	47,9	15,2	20,3	18,2	14,9	21,5	96	72	82	E 1	ESE 1	ENE 1	2	10	9	.	
18	48,0	46,7	45,3	15,6	22,7	18,5	15,1	23,7	97	69	80	NNE 1	NW 1	WSW 2	10	6	8	2,4	Gouttes et arc-en-ciel à 6 h. 20, éclairs
19	47,4	47,0	46,2	15,4	22,3	20,4	14,8	24,2	97	66	66	WNW 1	W 2	WSW 1	8	6	3	1,6	Lég. qob. à 9 h. [à l'ESE à 18 h. 40.
20	48,2	47,8	47,1	14,9	22,1	16,8	14,2	24,4	94	67	85	Calme	N 1	Calme	7	7	9	0,0	Tonn. et pl. à 16 h., or. au NW à 18 h.
21	49,4	48,9	48,3	14,1	22,9	18,3	13,9	24,6	99	60	81	SE 1	SE 1	E 2	4	5	8	6,4	Brd le m., arc-en-ciel à 16 h., fort or.
22	50,9	50,5	50,3	14,1	17,9	15,1	13,7	19,5	93	81	90	ESE 2	SE 3	ESE 2	9	9	5	0,6	Brume à 7 h. [à WSW le soir.
23	51,5	50,9	50,3	13,7	19,8	15,9	13,4	20,7	91	69	89	SE 2	SE 2	ESE 2	7	9	8	.	Brume a l'E à 16 h.
24	51,6	51,4	50,9	14,3	20,3	17,6	13,0	21,6	94	73	81	SE 1	ESE 2	E 1	9	7	2	.	
25	51,9	51,1	50,4	13,8	22,2	19,0	13,5	23,1	91	70	73	S 2	ENE 1	E 1	9	6	1	.	Petite rosée le matin.
26	50,5	49,5	48,8	14,3	21,3	20,2	13,7	23,5	98	75	70	ENE 1	ESE 1	NNE 1	2	7	6	0,1	Ros. abond. m., éc. nomb. NW a 18 h.
27	49,5	48,7	48,0	15,0	22,3	20,0	14,4	24,1	99	57	61	Calme	WNW 1	WSW 1	7	6	2	0,2	Ros. abond. le m., éc. à l'horizon le s.
28	50,6	51,1	50,8	12,7	17,8	12,8	12,7	19,4	86	68	88	ESE 2	ESE 3	SE 2	2	9	9	.	Qobar à l'E à 7 h., brume à l'E à 13 h.
29	52,7	52,8	52,2	11,9	15,0	13,3	11,4	16,3	88	79	88	SE 2	ESE 2	ESE 2	8	10	10	.	[partout à 16 h.
30	53,1	53,1	52,6	13,3	15,4	14,2	12,5	16,8	95	93	92	SE 2	ESE 2	ESE 2	10	10	10	1,3	Br. la n. et à 9 h., pluie à 13 h., brume.
Moy.	50,18	49,60	48,95	14,85	21,68	18,12	14,33	23,24	95,2	68,8	81,2	1,0	1,4	1,4	6,5	6,8	7,1	99,8	—

Mai 1893.

TANANARIVE (Madagascar).

Longitude 45° 16′ E. — Latitude 18° 55′ S.

OBSERVATEUR : M. le R. P. E. COLIN, Directeur de l'Observatoire royal. ALTITUDE : 1400m.

DATES.	PRESSION (600 +).			TEMPÉRATURE.					HUMIDITÉ relative.			VENT. Direction et force.			NÉBULOSITÉ.			PLUIE.	REMARQUES.
	7h	13h	18h	7h	13h	18h	Min.	Max.	7h	13h	18h	7h	13h	18h	7h	13h	18h		
1	52,5	51,6	51,0	12,9	13,4	13,6	12,5	15,6	95	99	98	SSW 1	SSW 1	S 1	10	10	10	11,3	Pluie presque toute la journée.
2	50,2	49,2	48,7	12,5	21,0	18,7	11,8	22,6	98	71	84	SSE 1	ENE 1	NE 1	5	6	4	13,6	
3	49,1	49,2	48,8	14,3	21,7	20,3	13,6	23,4	99	72	69	Calme	WNW 1	WSW 2	10	3	5	0,2	Brd de 6 h. à 9 h., écl. nomb. au SE le s.
4	50,0	49,7	49,5	13,7	23,1	20,3	13,2	24,2	96	61	66	SSW 1	WNW 1	ESE 1	3	5	6	0,2	Éclairs au SE a 18 h. 30.
5	51,6	51,8	52,3	13,2	17,0	14,8	12,9	18,9	91	76	84	ESE 2	SE 2	SE 2	2	4	9	.	Petite rosée le matin.
6	53,0	52,8	52,8	12,3	16,9	14,0	11,8	17,7	87	74	86	SE 2	SE 2	ESE 2	10	10	10	.	
7	52,5	51,9	51,8	13,3	17,6	15,1	12,9	18,4	94	74	90	ESE 2	ESE 2	ESE 2	10	9	10	.	Brume à l'horizon dans la journée.
8	51,8	51,2	51,0	13,7	17,6	15,9	13,1	19,2	97	79	87	SE 1	ESE 2	ENE 1	10	10	9	0,6	Éclairs à l'WNW et au SW le soir.
9	51,2	50,6	50,7	13,9	22,1	17,2	13,6	23,7	98	65	84	Calme	NW 1	SSE 1	5	9	10	0,1	Lég. qob. à l'hor. à 13 h., pet. pl. à 18 h.
10	51,3	50,2	50,1	14,1	23,0	19,1	13,6	24,0	99	62	79	ESE 1	N 1	NE 1	5	3	8	1,0	Éclairs nombreux au SSE 1e soir.
11	50,5	50,1	49,8	15,0	21,6	19,3	14,7	23,1	96	74	80	E 1	Calme	ENE 1	10	9	9	.	Écl. au S à 18 h., trembl. de t. à 21 h. 2.
12	50,8	49,9	50,2	14,1	21,7	18,6	13,9	23,2	98	68	81	S 1	Calme	NE 1	10	9	10	0,1	Rosée abondante le matin.
13	51,1	50,1	50,6	15,7	23,1	17,9	15,5	24,9	98	69	94	Calme	ENE 1	SSE 1	7	6	10	1,6	Orage et grêle à 14 h. 30, orage au NW à 16 h.
14	51,9	51,4	51,2	13,0	20,9	17,6	12,6	21,8	94	68	82	SE 1	ESE 2	ENE 1	1	5	7	10,0	
15	51,8	51,1	50,6	12,8	20,7	16,7	12,0	21,8	99	69	84	SE 1	ESE 1	E 1	10	6	2	0,3	
16	51,0	50,3	49,8	12,9	20,4	16,6	12,4	21,6	96	63	80	SE 1	ESE 1	ESE 1	8	6	1	0,1	Petite rosée le matin.
17	51,3	51,2	51,5	11,9	20,0	15,8	11,4	21,2	98	61	84	ESE 1	ESE 2	E 2	0	4	6	0,1	Rosée abondante le matin.
18	52,7	52,6	52,7	12,8	20,6	16,5	12,5	22,7	93	65	84	ESE 1	E 2	ESE 2	1	4	2	.	
19	52,7	51,5	51,4	12,3	22,1	17,9	11,6	23,5	100	59	76	ESE 1	ENE 1	E 1	0	4	2	0,1	Ros. abond. le m., écl. au SW à 18 h. 30.
20	51,4	50,4	50,2	13,3	21,9	17,9	12,9	23,3	98	64	73	ENE 1	NNE 1	NE 1	10	6	1	0,1	Éclairs nombreux au S le soir.
21	50,7	50,0	49,5	13,7	21,8	18,9	12,9	22,8	95	66	62	Calme	NE 1	W 1	10	2	1	.	Petite rosée le matin.
22	50,6	49,9	50,2	12,6	20,3	18,4	12,0	22,5	98	56	60	E 1	W 1	NE 1	10	3	5	0,1	Bd jusq. 9 h., qob. au N à 13 h. et au NW
23	51,1	50,7	51,0	12,0	20,3	16,5	11,6	21,4	98	64	77	E 1	Calme	E 2	5	8	7	0,2	Rosée abondante le matin. [à 16 h.
24	52,5	52,5	52,6	13,0	17,4	14,5	12,6	18,6	93	65	86	SE 1	ESE 2	SE 2	8	3	8	.	Arc-en-ciel à 17 h. 15, br. à l'E à 18 h.
25	53,4	52,6	52,7	10,9	17,6	12,9	10,2	18,6	97	71	83	SSE 2	E 2	ESE 2	8	6	5	.	Brume à l'horizon à 7 h.
26	52,7	52,7	52,7	11,7	16,4	12,9	10,0	17,6	99	74	84	SE 2	ESE 2	ESE 2	9	8	1	0,1	Brume à l'horizon jusqu'à 9 h., arc-
27	53,0	52,4	52,4	10,5	17,1	14,8	10,2	18,4	99	73	82	E 2	ESE 2	ESE 2	1	9	10	0,7	[en-ciel à 16 h.
28	53,6	52,4	52,1	12,1	19,2	14,9	11,5	20,1	99	67	90	ESE 1	E 2	ESE 2	9	1	9	0,6	A 17 h. 25 trip. arc-en-c., br. à l'E à 18 h.
29	52,5	51,8	51,1	13,1	16,8	15,7	12,3	19,7	100	78	85	ESE 1	ESE 1	ESE 1	1	9	1	0,1	Éclairs au SW à 18 h. 30.
30	50,9	50,0	49,4	11,0	20,0	17,0	10,1	21,6	99	68	56	Calme	NNW 1	WNW 2	10	2	0	0,2	Bd jusq. 9 h., qobar hor. à 13 h., écl.
31	50,2	49,9	50,3	11,4	19,0	12,1	11,0	19,7	94	62	83	SE 1	ESE 1	ESE 2	8	8	8	.	Petite rosée le matin. [au SE le s.
Moy.	51,60	51,02	50,92	12,89	19,75	16,53	12,35	21,15	96,6	68,9	80,4	1,0	1,3	1,5	6,6	6,0	6,0	41,4	

Juin 1893.

TANANARIVE (Madagascar).

Longitude 45° 16′ E. — Latitude 18° 55′ S.

OBSERVATEUR : M. le R. P. E. COLIN, directeur de l'Observatoire royal. ALTITUDE : 1400m.

DATES.	PRESSION (600 +).			TEMPÉRATURE.					HUMIDITÉ relative.			VENT. Direction et force.			NÉBULOSITÉ.			PLUIE.	REMARQUES.
	7h	13h	18h	7h	13h	18h	Min.	Max.	7h	13h	18h	7h	13h	18h	7h	13h	18h		
1	51,6	51,0	51,2	7,4	16,7	11,5	6,9	17,3	91	64	83	SSE 2	SE 1	ESE 2	3	4	1	1,9	
2	51,6	50,7	51,0	9,0	15,3	11,1	8,4	16,5	93	62	88	SE 1	ESE 2	E 2	9	6	2	0,0	Brume au SE à 7 h.
3	51,5	50,7	51,1	7,1	16,5	12,8	6,5	17,6	95	66	87	E 1	ESE 2	ESE 2	8	7	9	0,2	Rosée le matin.
4	52,0	52,0	52,5	10,3	14,8	11,3	9,0	15,6	96	66	91	ESE 2	ESE 2	ESE 2	7	8	9	1,2	Brume à l'horizon dans la journée.
5	52,9	52,4	52,7	7,9	15,7	12,8	7,4	16,6	97	57	75	SSE 1	ESE 2	ESE 2	9	1	9	0,2	Brume à l'horizon à 7 h.
6	52,7	52,7	52,7	11,6	15,6	11,5	10,4	16,6	93	65	85	SSE 2	SE 2	ESE 2	9	7	7	.	Brume à l'horizon à 7 h. et 16 h.
7	52,6	52,5	52,6	10,7	15,6	12,1	9,6	16,9	96	73	83	ESE 2	ESE 2	SE 2	9	7	4	0,1	Brume à 7 h.
8	52,7	52,0	52,2	11,1	16,5	12,1	8,6	17,4	99	58	75	SSE 1	ESE 1	ESE 1	10	1	0	0,5	Br. à 7 h., lég. qobar au NW à 16 h.
9	52,3	52,2	52,1	7,2	17,8	13,4	6,8	18,4	88	65	84	SSE 1	E 2	ENE 1	0	3	0	0,4	Rosée abondante le matin.
10	52,2	51,9	52,0	10,5	15,8	13,1	7,0	18,1	88	62	84	Calme	ESE 1	ESE 2	10	10	8	.	
11	52,6	51,9	52,2	9,8	16,0	12,5	9,1	16,8	90	58	77	ESE 1	SE 2	SE 2	9	3	1	.	
12	52,4	51,9	52,1	10,1	14,9	12,7	8,4	16,5	87	71	85	SSE 2	ESE 2	ESE 2	6	9	3	.	
13	51,7	51,0	50,7	11,0	17,4	13,1	10,5	18,2	96	71	86	SE 1	ESE 2	ESE 2	9	9	8	0,4	Observation faite à 9 h. 20.
14	50,9	50,5	50,3	7,6	17,7	13,5	7,2	18,6	95	69	83	SE 1	ESE 1	ENE 1	0	6	1	0,0	Rosée abondante le matin.
15	50,2	49,8	49,7	8,9	18,7	15,0	7,6	20,6	99	64	70	ESE 1	E 1	ESE 2	10	4	7	0,5	Brd se condensant jusqu'à 9 h.
16	50,1	49,8	49,7	10,8	16,9	13,5	10,1	18,5	93	66	85	SSE 1	SE 2	ESE 2	8	8	4	.	
17	50,9	51,1	51,1	10,9	16,9	14,4	10,4	18,9	93	73	84	SE 1	SE 2	ESE 2	9	9	9	.	
18	52,7	52,9	53,0	11,0	19,6	14,9	10,5	20,5	96	62	76	ESE 1	ESE 1	E 2	5	1	7	.	Brume sèche à l'E à 7 h.
19	53,1	52,5	52,9	8,7	16,9	12,6	8,4	18,6	87	64	86	SSE 1	SE 2	SE 2	0	9	10	0,1	Br. au SSW à 16 h., au SE à 18 h.
20	52,5	52,3	53,0	10,1	15,1	11,5	9,4	16,7	89	68	97	SE 2	ESE 3	ESE 2	9	3	10	.	Brume au N à 9 h., à l'E à 18 h.
21	53,5	52,8	52,9	9,5	15,9	12,8	9,2	17,0	95	67	82	ESE 2	SE 2	ESE 2	4	8	3	1,0	
22	53,0	52,0	51,8	9,3	18,6	14,1	7,8	19,9	95	67	87	SE 1	E 1	ENE 2	1	6	4	.	Petite rosée le matin.
23	51,5	50,2	49,8	9,0	17,2	14,4	7,8	19,9	99	61	81	Calme	SW 1	NE 1	0	3	7	0,1	Brouillard à 9 h.
24	50,3	49,6	49,3	9,0	18,8	16,5	8,2	20,4	99	55	65	SSW 1	WSW 1	ENE 2	3	5	7	0,1	Brouillard à 7 h. dans les vallées.
25	50,2	49,8	49,8	9,7	18,8	14,1	9,1	20,0	100	63	84	ESE 1	ENE 1	E 2	6	6	7	0,3	T. au SSW à 16 h., éc. au SSW à 7 h.
26	51,4	51,5	51,9	10,2	15,9	13,4	10,0	17,6	89	63	76	SE 1	SE 2	ESE 1	4	7	9	0,1	
27	52,1	52,1	52,2	11,1	17,5	14,1	10,7	18,7	93	75	93	SE 1	E 1	ESE 1	8	9	9	.	Écl. au WNW à 18 h. 45., pl. la n.
28	53,0	52,3	52,2	12,1	17,6	14,0	11,7	18,8	100	72	93	SE 1	ESE 2	ESE 1	8	7	9	6,4	Br. à l'hor., a.-en-c. à 7 h. et 16 h.
29	52,8	52,5	52,1	11,4	16,1	13,3	11,1	17,6	91	65	84	SE 2	SE 2	ESE 1	8	5	2	0,2	
30	52,4	52,0	52,1	10,1	16,5	13,8	9,5	17,3	91	74	87	SE 1	ESE 3	ESE 2	0	9	8	0,3	Brume à l'horizon à 13 h.
Moy.	51,98	51,55	51,63	9,77	16,78	13,20	8,91	18,07	93,8	65,5	83,2	1,2	1,7	1,7	6,0	6,0	5,8	14,0	

Juillet 1893.

TANANARIVE (Madagascar).

Longitude 45° 16′ E. — Latitude 18° 55′ S.

Observateur : M. le R. P. E. COLIN, Directeur de l'Observatoire royal.

Altitude : 1400m.

Dates.	Pression (600 +). 7h	13h	18h	Température. 7h	13h	18h	Min.	Max.	Humidité relative. 7h	13h	18h	Vent. Direction et force. 7h	13h	18h	Nébulosité. 7h	13h	18h	Pluie.	Remarques.
1	52,3	52,0	51,9	10,5	16,7	13,8	10,3	17,9	97	65	84	ESE 2	ESE 2	E 1	8	2	2	0,7	
2	52,2	51,6	51,3	10,3	16,0	15,5	9,5	19,0	99	73	72	ENE 1	E 1	ENE 1	10	1	1	0,1	Rosée le matin, qobar au SW à 13 h.
3	52,9	52,5	52,7	10,3	19,0	15,2	10,1	20,2	96	48	70	ESE 1	ENE 2	ESE 1	1	0	8	0,1	Rosée le matin.
4	53,6	53,3	53,5	10,2	17,8	14,2	9,8	18,7	94	62	77	E 1	E 2	E 2	10	3	2	.	
5	52,9	52,1	52,5	9,8	15,9	12,7	8,8	17,4	100	74	93	SSE 1	ESE 2	ESE 2	10	10	10	0,1	Bruine.
6	53,5	52,8	52,7	9,0	16,5	12,2	8,0	17,5	97	62	90	SE 2	ESE 2	ESE 2	1	9	5	0,6	Qobar à l'E à 7 h., arc-en-ciel à 16 h.
7	52,7	52,4	52,3	10,7	14,3	13,3	10,4	16,4	100	89	89	SE 1	ESE 2	ESE 2	10	5	9	0,7	Bruine à div. reprises dans la journ.
8	52,4	52,1	52,2	11,5	15,6	13,1	11,1	17,8	100	75	86	ESE 2	ESE 2	ESE 2	8	6	2	2,0	Bruine à div. reprises dans la journ.
9	53,0	52,3	52,0	9,8	17,5	13,8	8,4	18,4	99	65	83	SE 1	E 1	E 1	10	1	1	0,1	Bruine à l'horizon à 7 h.
10	52,3	51,7	51,3	8,8	19,0	14,4	8,4	19,9	100	57	73	Calme	SE 1	ENE 2	0	1	1	0,1	Ros. abond. le m., qob. à l'hor. à 13 h.
11	52,0	51,1	51,1	8,7	18,4	13,3	8,0	19,1	94	59	78	Calme	E 2	E 2	8	3	2	0,1	Qobar au N le m. et int. le s. au SW.
12	52,6	52,2	52,4	8,5	16,0	12,8	8,3	17,3	96	58	82	SE 1	ESE 3	ESE 2	7	7	4	.	
13	53,6	53,8	53,5	10,3	14,0	12,0	9,3	16,4	94	86	91	E 2	ESE 2	ESE 2	10	10	4	0,1	Bruine à div. rep., arc-en-ciel à 16 h.
14	53,5	52,9	52,6	10,6	16,2	12,3	9,6	17,8	93	70	94	SE 2	SE 2	SE 2	8	6	8	0,7	Bruine au SE et arc-en-ciel à 16 h.
15	52,6	52,2	52,2	9,9	16,6	12,7	9,4	17,3	96	72	90	SSE 2	SE 2	E 2	9	8	4	2,9	Bruine à diverses reprises.
16	52,0	51,6	51,0	9,3	17,3	14,2	9,0	18,8	99	69	76	SE 1	ESE 1	ENE 2	10	3	4	0,2	Qobar au SW le soir.
17	51,5	51,3	51,2	8,4	16,5	13,3	8,1	17,7	97	60	76	SE 2	ESE 2	ESE 2	0	3	2	0,0	Faible rosée le matin.
18	51,8	51,2	52,0	9,4	16,1	10,9	9,0	17,5	96	70	95	SSE 2	ESE 3	ESE 2	8	4	7	0,4	Bruine à div. rep., arc-en-ciel à 16 h.
19	51,9	51,5	51,5	8,2	15,1	12,7	6,4	17,8	90	66	86	SSE 2	ESE 2	ENE 2	9	6	6	0,1	Bruine aux environs dans la journée.
20	52,2	51,7	51,8	8,6	17,8	12,8	8,1	19,3	100	55	79	SE 1	E 2	E 2	10	3	2	.	Brd le matin, lég. qobar à l'W à 18 h.
21	52,5	52,2	52,8	7,9	15,3	11,3	7,5	16,7	83	60	80	SSE 2	SE 4	SE 3	1	8	6	.	Bruine au SE à 16 h.
22	53,1	53,4	53,4	10,7	13,5	11,5	9,8	16,0	95	77	85	ESE 4	E 4	SE 3	10	9	6	0,7	Arc-en-ciel a 9 h., qob. à l'W à 18 h.
23	53,7	53,0	52,9	9,4	14,2	11,3	8,9	15,4	99	67	74	ESE 4	SE 3	ESE 3	10	7	3	3,6	Bruine à 7 h., arc-en-ciel à 7 h. 30,
24	53,3	52,4	52,1	8,1	17,4	12,9	6,8	18,1	91	62	80	SE 2	E 2	E 2	4	7	1	0,3	[léger qobar à l'W à 18 h.
25	51,4	50,8	50,3	6,9	18,0	14,1	6,5	19,7	100	56	79	SSE 1	E 1	ENE 2	9	6	4	0,0	Brouillard se condensant le matin
26	50,1	49,5	49,2	7,1	18,1	15,1	6,2	20,3	99	42	61	SSW 1	W 2	NE 2	9	3	9	0,3	Qobar aux envir. à 13 h., 16 h. et 18 h.
27	50,3	50,5	50,7	10,5	16,4	15,4	10,3	19,0	95	58	55	ESE 1	NE 2	ENE 2	8	9	7	.	Q. SW à 7 h., à l'W à 16 h. et NW à 18 h.
28	52,2	52,3	52,3	9,3	17,8	13,5	8,6	19,5	95	66	83	SSE 1	ENE 2	ENE 2	7	7	8	0,1	Rosée abondante le matin.
29	53,0	53,0	52,4	11,0	16,5	14,7	10,6	18,5	95	73	82	E 1	ENE 2	E 1	8	9	9	0,4	
30	52,8	52,5	52,2	10,2	16,9	13,5	9,8	18,7	96	67	82	ESE 2	E 2	ESE 2	8	6	2	.	Qobar à l'W et au N à 18 h.
31	53,0	52,8	52,6	6,9	18,9	14,6	6,4	20,0	97	51	75	SE 1	E 2	ESE 2	0	1	1	0,3	Rosée abond. le m., qob. au NW à 18 h.
Moy.	52,48	52,09	52,02	9,38	16,62	13,33	8,75	18,20	96,2	65,0	80,6	1,5	2,1	1,9	7,1	5,3	4,5	14,7	

Août 1893.

TANANARIVE (Madagascar).

Longitude 45° 16′ E. — Latitude 18° 55′ S.

Observateur : M. le R. P. E. COLIN, Directeur de l'Observatoire royal.

Altitude : 1400m.

Dates.	Pression (600 +). 7h	13h	18h	Température. 7h	13h	18h	Min.	Max.	Humidité relative. 7h	13h	18h	Vent. Direction et force. 7h	13h	18h	Nébulosité. 7h	13h	18h	Pluie.	Remarques.
1	52,9	52,5	52,3	10,5	18,4	15,1	9,4	19,5	93	70	85	SE 1	ESE 2	ENE 2	9	9	7	0,1	Bruine à 9 h.
2	52,5	51,7	51,7	12,6	20,6	16,6	12,4	22,4	98	60	72	Calme	ENE 1	ESE 2	9	8	7	0,2	Q ob. à l'hor. à 13 h., 16 h. et 18 h.
3	53,0	52,9	53,2	11,7	18,7	13,9	11,6	19,6	95	56	81	ESE 1	SE 2	ESE 2	6	7	7	.	Qob. à l'hor. à 13 h., 16 h. et 18 h.
4	54,3	54,5	54,7	11,0	15,0	13,0	10,6	15,5	97	68	86	ESE 2	ESE 2	E 2	9	9	9	0,2	Bruine.
5	54,8	54,4	54,8	10,5	15,8	12,7	10,2	16,5	96	69	86	E 2	ESE 2	ESE 1	10	9	9	2,0	Bruine à l'E à 7 h.
6	54,3	53,8	53,5	7,9	16,6	13,0	7,6	18,0	94	75	75	SE 1	E 3	E 2	0	4	1	0,3	Rosée abond le m., lég. q. au N à 18 h.
7	53,7	53,3	52,9	5,9	16,6	12,9	5,2	17,3	88	72	84	S 1	E 2	ESE 2	8	8	2	.	Faible rosée le matin.
8	53,2	52,7	52,6	7,6	16,0	13,6	6,7	17,0	91	70	80	SSE 1	ESE 2	ENE 2	10	9	7	0,2	
9	53,1	52,5	52,2	8,7	17,9	14,3	8,2	19,7	97	62	78	ESE 1	ENE 2	E 2	10	6	1	0,1	Faible ros. le m., lég. q. au NW à 18 h.
10	53,6	53,5	53,4	10,2	13,8	13,6	10,1	15,9	81	77	74	ESE 1	ESE 2	ESE 2	1	9	8	.	Lég. q. à l'E à 7 h. et à l'W à 9 h. et 13 h.
11	54,2	53,6	53,7	10,8	15,6	13,5	10,6	17,2	99	74	84	ESE 2	ESE 2	ESE 2	10	10	9	0,1	Bruine.
12	54,6	54,5	54,2	9,4	15,9	13,5	8,9	16,9	93	73	76	ESE 2	ESE 2	ESE 2	2	8	8	0,9	Lég. q. à l'E à 9 h. et à l'W à 16 et 18 h.
13	54,3	53,8	53,8	9,5	16,2	12,8	9,1	17,4	96	66	76	ESE 2	ESE 2	ESE 1	8	9	1	0,9	Léger qobar à l'W à 18 h.
14	54,1	53,7	53,7	7,9	16,6	14,3	7,2	18,4	99	66	76	ESE 1	E 2	ESE 2	1	6	8	0,1	Rosée le m., léger qob. à l'W à 18 h
15	53,9	53,3	53,0	9,7	15,8	12,9	8,6	16,9	81	67	70	SSE 1	ESE 2	ESE 2	8	8	2	.	Léger qobar à l'W à 18 h.
16	53,5	53,4	53,4	9,7	15,1	13,1	9,4	17,0	89	57	70	ESE 2	ESE 2	SE 2	9	8	5	.	Lég. q. au N et à l'W à 16 h. et à l'W à 18 h.
17	53,6	52,9	52,5	7,8	17,0	14,1	7,0	18,2	87	59	71	SE 1	ESE 2	ESE 2	9	4	2	.	Qobar à l'W à 13 h., 16 h. et 18 h.
18	53,1	52,4	52,5	6,4	17,9	14,2	5,5	19,0	97	.	72	SE 1	E 3	ESE 2	3	0	0	0,3	Ros. ab. le m., lég. q. au NW à 16 et 18 h.
19	53,9	53,5	53,5	9,4	16,0	12,4	8,1	17,5	84	61	79	SE 2	ESE 3	ESE 3	1	7	6	.	Lég. q. à l'E à 7 h. et au NW à 13 h.,
20	53,9	53,7	53,6	10,5	15,5	13,4	9,6	17,2	90	72	83	ESE 3	E 2	ESE 2	10	10	8	.	[16 h. et 18 h.
21	53,8	53,6	54,1	11,4	17,0	12,9	10,7	18,3	99	56	73	ESE 1	E 3	E 2	6	7	8	1,7	Arc-en-c. à 7 h., horizon brum à 9 h.
22	55,3	54,7	55,0	7,6	16,7	12,9	7,2	17,5	87	64	72	SSE 1	ESE 4	ESE 2	1	8	8	.	Arc-en-ciel à 18 h.
23	55,1	54,5	54,3	9,3	16,8	12,3	8,6	18,3	89	61	77	SSE 2	E 3	ESE 2	8	8	7	.	Arc-en-c. à 9 h. 5, lég. q. à l'W à 18 h.
24	54,9	54,1	54,0	5,3	18,3	12,6	4,6	19,3	91	57	71	SSW 1	E 1	E 2	0	3	3	0,1	Rosée le m., q. à l'W à 16 h. et 18 h.
25	54,0	53,3	53,1	8,5	15,7	13,0	6,7	18,1	94	54	63	SE 1	ESE 2	ESE 2	2	2	1	.	Faible rosée le m., lég. q. à l'E à (*)
26	53,4	52,8	53,1	7,4	17,2	14,3	6,7	19,0	85	63	70	SE 1	ESE 1	ESE 2	3	2	5	0,1	Rosée le m., lég. q. à l'W à 16 et 18 h.
27	54,1	53,9	54,2	9,0	18,9	14,5	8,5	19,9	95	58	70	ESE 1	E 2	ESE 2	3	5	4	.	Brd hum. le m., lég. q. à l'W le s.
28	54,4	53,8	54,0	8,7	16,7	12,8	7,5	17,4	93	63	67	ESE 2	ESE 2	E 2	7	8	5	.	Pte ros. le m., lég. qob. à l'W à 18 h.
29	54,6	54,1	54,2	9,9	17,6	13,2	8,5	18,2	99	.	79	ESE 2	E 2	ESE 2	10	9	8	0,9	Bruine à 7 h.
30	54,3	53,1	52,7	8,2	15,8	13,0	6,6	17,5	82	69	84	ESE 2	ESE 2	ESE 2	1	8	9	0,8	Rosée le m., bruine aux environs.
31	52,8	52,3	52,5	8,7	19,2	14,9	7,6	21,2	93	57	72	ESE 1	ENE 2	ENE 2	2	6	3	.	Lég. qob. à l'E à 7 h. et à l'W à 18 h.
Moy.	53,91	53,45	53,43	9,09	16,80	13,52	8,36	18,12	92,3	64,7	76,0	1,4	2,1	2,0	5,7	6,9	5,4	9,0	(*) 7 h., à l'W à 16 h. et 18 h.

Septembre 1893.

TANANARIVE (Madagascar).

Longitude 45° 16′ E. — Latitude 18° 55′ S.

OBSERVATEUR : M. le R. P. E. COLIN, Directeur de l'Observatoire royal. ALTITUDE : 1400m.

DATES.	PRESSION (600 +).			TEMPÉRATURE.					HUMIDITÉ relative.			VENT. Direction et force.			NÉBULOSITÉ.			PLUIE.	REMARQUES.
	7h	13h	18h	7h	13h	18h	Min.	Max.	7h	13h	18h	7h	13h	18h	7h	13h	18h		
1	52,7	52,4	52,8	8,9	19,9	14,9	8,3	21,1	94	52	68	E 1	NE 2	E 2	1	3	6	0,2	Lég. qobar à l'W à 16 h. et 18 h.
2	53,7	53,1	53,6	10,0	18,6	14,3	9,0	19,5	92	58	80	E 2	E 2	SE 2	6	8	10	.	Bruine à l'E à 18 h.
3	53,8	53,3	53,5	11,4	18,8	14,9	10,0	20,2	93	70	82	ESE 2	E 3	ESE 2	8	9	8	.	
4	53,2	51,7	51,3	11,3	19,9	14,4	9,9	20,8	90	55	68	ESE 2	ESE 3	E 2	8	6	5	0,1	
5	51,2	50,2	49,8	8,8	21,4	16,0	7,8	22,8	97	54	65	E 1	E 1	E 2	2	1	2	0,1	Qobar le soir.
6	50,7	49,7	49,9	10,0	21,6	16,5	8,9	23,2	96	42	66	Calme	E 1	ENE 2	10	1	1	0,0	Qobar intense toute la journée.
7	52,1	51,8	51,8	10,2	21,1	16,1	9,3	23,0	96	57	67	ENE 1	ENE 2	E 2	8	1	1	0,2	Qobar intense toute la journée.
8	53,2	52,9	52,8	10,7	18,9	14,8	10,0	20,5	77	63	76	ENE 2	ENE 2	E 2	3	8	6	.	Léger qobar.
9	52,6	51,9	51,7	9,2	18,6	15,3	8,3	20,0	96	64	71	ESE 1	ENE 2	ENE 2	0	8	2	0,1	Léger qobar à l'horizon à 18 h.
10	51,4	51,0	50,6	9,1	21,6	17,3	8,4	22,5	99	46	56	ESE 1	ENE 2	ESE 2	10	0	0	0,2	Brd le matin, qobar tout le jour.
11	51,4	50,9	50,7	11,3	19,7	15,9	10,6	21,1	83	52	62	ESE 2	ESE 2	ENE 2	7	1	0	.	Qobar au NW l'après-midi.
12	50,7	49,1	49,0	8,5	23,6	17,9	7,5	25,8	99	46	58	SE 1	Calme	E 2	10	1	1	0,1	Qobar intense l'après-midi.
13	49,6	49,5	49,9	13,6	23,7	17,5	13,1	25,5	85	39	59	Calme	ENE 1	ESE 2	9	0	3	.	Qobar intense toute la journée.
14	51,1	50,7	50,7	11,6	22,5	17,2	10,3	23,8	86	43	59	ESE 1	ENE 2	ENE 1	2	0	1	.	Qobar intense.
15	51,4	51,0	50,9	11,3	22,8	16,3	10,3	23,9	88	52	68	ESE 1	NE 1	ENE 1	4	8	1	.	Qobar.
16	51,9	51,4	51,8	11,5	20,3	16,2	10,3	22,2	86	48	66	E 1	ENE 2	ENE 1	8	1	1	.	Qobar à l'horizon l'après-midi.
17	52,8	52,0	51,7	10,5	21,2	17,1	8,5	22,4	95	54	64	ESE 1	Calme	E 1	10	5	1	0,0	Q. à l'hor. le s., éc. au SW à 18 h. 30.
18	52,7	51,8	52,3	13,3	23,4	17,4	11,6	24,7	98	50	73	ESE 1	ENE 2	E 1	4	3	10	0,0	Q. à l'h. à 7 et 13 h., t. 16 h. 15, gttes le s.
19	52,4	51,4	50,9	10,1	20,6	14,9	9,6	22,3	92	57	81	ESE 1	ESE 2	E 2	5	1	0	0,9	Q. à l'horizon à 7 h. et l'après-midi.
20	51,5	50,1	50,0	10,4	21,3	17,4	9,2	23,1	96	51	59	E 1	ENE 2	NE 1	0	1	0	0,1	Q. a l'horizon à 7 h., 16 h. et 18 h.
21	50,9	49,7	49,5	11,7	24,2	20,1	10,4	26,8	96	34	56	E 1	E 1	NE 2	10	1	4	0,1	Q. à l'h. à 7, 9, 16 et 18 h., éc. au S à 20 h.
22	51,2	50,7	50,7	14,5	21,5	16,7	13,8	24,0	84	53	80	E 2	ESE 2	E 3	6	6	8	.	Qobar à l'horizon à 7 h. et 16 h.
23	52,3	51,3	51,7	12,7	19,3	15,1	11,8	21,7	88	50	75	ENE 2	E 2	ESE 2	9	6	6	.	Léger qobar à l'horizon à 18 h.
24	51,4	50,8	50,5	10,4	19,2	14,8	8,3	20,3	78	50	62	E 2	E 2	ESE 2	9	4	1	0,1	Qobar à l'horizon à 13 h. et 18 h.
25	51,1	50,2	50,4	9,0	22,0	16,5	7,4	23,6	96	51	70	ESE 1	NE 1	ENE 2	1	4	1	0,1	Qobar à l'horizon le matin et à 16 h.
26	52,3	51,4	51,5	12,7	21,8	16,9	10,6	24,5	91	50	80	ESE 1	E 2	ENE 2	10	6	6	.	Qobar à l'horizon à 16 h. et à 18 h.
27	52,5	51,5	51,6	13,1	20,7	16,3	12,0	22,5	87	53	66	E 2	E 2	E 2	7	5	1	.	Léger q. à l'horizon à 16 h. et 18 h.
28	51,6	50,6	50,1	9,1	20,0	14,8	8,0	22,3	99	.	.	ESE 1	ESE 1	ENE 2	8	6	0	0,1	Qobar au SW a 18 h.
29	50,7	49,1	49,7	10,4	24,5	18,4	9,0	25,3	.	.	.	Calme	E 1	ENE 2	1	0	0	.	Qobar à l'hor. à 7 h., 9 h., et 18 h.
30	50,8	49,4	49,8	13,2	24,4	18,9	.	26,2	.	45	59	ENE 1	ESE 2	ENE 2	7	0	1	.	Qobar intense à l'horizon.
Moy.	51,83	51,02	51,04	10,95	21,24	16,36	9,73	22,85	91,3	51,4	67,7	1,2	1,7	1,8	6,1	3,5	2,9	2,4	

Octobre 1893.

TANANARIVE (Madagascar).

Longitude 45° 16′ E. — Latitude 18° 55′ S.

OBSERVATEUR : M. le R. P. E. COLIN, Directeur de l'Observatoire royal. ALTITUDE : 1400m.

DATES.	PRESSION (600 +).			TEMPÉRATURE.					HUMIDITÉ relative.			VENT. Direction et force.			NÉBULOSITÉ.			PLUIE.	REMARQUES.
	7h	13h	18h	7h	13h	18h	Min.	Max.	7h	13h	18h	7h	13h	18h	7h	13h	18h		
1	50,2	48,7	48,2	12,5	25,9	22,0	11,5	27,5	91	40	50	Calme	WNW 1	WSW 2	0	3	9	0,6	Qobar, gouttes et tonnerre à 17 h. 30.
2	48,9	47,4	47,2	14,1	24,8	22,4	13,5	27,7	86	32	29	Calme	W 2	W 2	0	3	1	.	Qobar à l'horizon.
3	49,1	48,1	47,7	14,5	26,1	19,3	12,8	27,4	89	46	67	ESE 1	ESE 1	ENE 2	3	6	1	.	Qobar à l'horizon.
4	50,2	49,5	49,6	15,1	25,4	18,4	13,9	27,5	88	46	72	E 1	E 1	ESE 2	8	5	1	.	Qobar a l'horizon le soir.
5	50,9	50,3	50,6	13,4	21,3	16,9	11,8	22,8	82	48	69	ESE 2	E 2	E 2	7	0	1	.	Qobar a l'horizon.
6	50,7	49,8	49,8	10,6	23,5	18,1	9,0	25,1	88	26	53	ESE 2	ENE 2	E 2	3	0	0	.	Léger qobar à l'horizon.
7	49,4	47,7	47,3	9,7	25,3	20,4	8,3	28,2	97	24	33	ESE 1	E 2	ENE 2	10	0	0	0,2	Brouillard le m., qobar à 16 h. et 18 h.
8	47,7	46,7	46,7	13,7	29,2	22,5	13,0	30,9	81	24	31	Calme	E 1	E 2	0	1	2	.	Qobar très int., orage a l'W à 20 h. 15.
9	48,1	47,4	47,3	16,1	27,1	19,3	15,6	29,8	90	42	60	W 1	W 1	NNE 3	4	6	9	0,0	Q. t. int., g. à 18 h., or. 18 h. 30 à 20 h. 15.
10	48,9	47,7	47,4	13,9	23,9	21,5	13,1	26,3	93	39	35	NW 1	WNW 2	W 2	1	1	1	22,9	Qobar int. à l'horizon, éclairs le soir.
11	49,6	49,3	49,3	14,0	21,1	14,9	13,0	22,6	86	56	81	ESE 2	ENE 1	ESE 3	8	6	8	.	Qq. gouttes à 18 h., éclairs le soir.
12	50,6	50,4	50,1	12,6	20,6	17,2	11,6	22,6	88	55	71	ESE 2	ENE 1	ENE 2	9	8	1	.	Éclairs nombreux à l'W le soir.
13	51,5	51,0	50,2	12,8	21,3	19,0	12,0	23,2	88	61	66	ENE 1	E 1	NE 1	10	8	9	.	Ton. au NW a 15 h. 30, ecl. au SW le s.
14	51,0	50,1	49,9	13,8	23,3	19,6	12,7	26,8	94	42	68	Calme	SW 1	ESE 2	5	4	9	17,4	Q. a l'h., t. à 17 h. 30, or. et gr. a 18 h. 30.
15	51,3	50,9	50,6	14,4	21,1	17,3	13,3	22,3	84	58	76	ESE 2	E 2	ENE 2	4	.	1	27,6	Qobar à l'hor. qq. éclairs au SW le s.
16	51,9	50,4	49,6	13,5	22,3	19,6	12,4	25,5	88	62	69	E 1	NNE 1	ENE 1	7	6	4	.	Léger qobar à l'h., orage au SW le s
17	50,7	49,9	49,8	14,8	21,6	16,5	13,9	24,0	87	55	90	ENE 2	ENE 2	WSW 1	10	9	10	0,0	Gtt. 15 h. 50, t. SW 16 h., ici 17 h. 30 (*)
18	51,1	49,8	50,0	15,9	24,1	18,5	15,0	24,9	92	56	76	ENE 1	N 1	N 1	9	6	8	12,9	T. SW à 13 h. 15, NW a 16 h., N a 18 h.
19	51,7	51,1	50,8	15,8	22,5	18,5	15,0	24,8	94	63	77	E 1	E 2	E 2	8	3	8	0,7	Tonnerre loint. à 16 h. et au NW le s.
20	52,5	52,0	52,0	13,7	20,5	16,1	12,2	22,2	84	53	73	ESE 1	E 2	E 2	6	7	4	.	Grand halo (42°) à 19 h.
21	52,3	51,7	51,4	11,9	20,2	15,9	11,6	21,2	95	50	65	ESE 2	ESE 2	E 2	9	6	1	0,1	Qobar à l'h. à 16 h. et 18 h., éclairs le s.
22	52,1	51,1	50,8	12,3	19,6	16,9	10,3	21,4	83	57	73	E 2	E 2	ENE 2	6	5	3	.	Qob. à l'h. à 16 h. et 8 h., écl. a l'W le s.
23	51,8	50,7	50,3	12,5	22,9	18,6	10,4	24,5	90	45	57	Calme	ESE 2	ENE 2	0	4	1	0,1	Q. à h. à 7 h et 16 h., qq. écl. à W le s.
24	51,2	50,8	49,8	14,0	23,7	20,1	11,6	25,7	91	44	57	ENE 1	E 1	ENE 2	6	7	1	0,0	Qobar à l'horizon à 7 h., 16 h. et 18 h.
25	51,1	49,9	49,6	15,7	26,0	19,2	13,9	27,6	87	44	71	Calme	ESE 1	ESE 2	4	7	6	.	Q. a l'h. a 7 h. et 16, t. a 12 h., écl. le s.
26	51,6	51,0	50,3	14,9	19,4	17,1	14,5	22,1	87	65	74	E 1	ESE 1	E 1	10	10	10	0,3	Q. à h. à 7 h., 9 h. et 13 h., t. a W a 18 h.
27	52,2	51,2	51,1	14,3	24,3	18,8	13,8	25,8	91	53	72	E 1	E 1	ENE 2	10	7	9	.	Q. a h. le s., t. au S à 14 h. 15, SW 18 h
28	52,4	52,0	51,7	14,7	21,3	17,3	13,4	22,9	86	60	75	ESE 2	ESE 1	ESE 2	9	9	9	0,1	Q. à h. à 7 h., 18 h., tonn. a l'W a 18 h.
29	52,2	51,6	51,4	13,1	19,8	16,4	12,6	20,2	85	58	74	ESE 2	ESE 2	ENE 2	10	9	3	0,0	Bruine le m., q. a l'h. à 18 h., écl. le s.
30	52,0	51,7	51,4	13,8	20,1	17,5	12,5	21,8	83	62	71	ENE 2	ENE 2	NE 2	9	9	6	.	Qob. à l'h. à 18 h., écl. au SW a 18 h. 30.
31	51,3	50,4	50,1	14,5	22,7	18,8	11,8	24,7	81	48	60	ESE 2	ESE 2	ENE 2	7	2	1	.	Q. à h. à 16 h. et 18 h., éc. SW à 18 h. 30.
Moy.	50,85	50,01	49,74	13,76	22,93	18,54	12,58	24,85	88,0	48,8	64,4	1,2	1,5	1,9	6,2	5,2	4,4	82,3	(*) au S à 19 h.

Novembre 1893. **TANANARIVE (Madagascar).**

Longitude 45° 16′ E. — Latitude 18° 55′ S.

Observateur : M. le R. P. E. COLIN, Directeur de l'Observatoire royal. Altitude : 1400m.

Dates.	Pression (600+). 7h	13h	18h	Température. 7h	13h	18h	Min.	Max.	Humidité relative. 7h	13h	18h	Vent. Direction et force. 7h	13h	18h	Nébulosité. 7h	13h	18h	Pluie.	Remarques.
1	50,7	49,7	49,7	13,7	24,4	19,4	11,4	26,4	89	49	65	ESE 1	SE 1	ESE 2	10	9	6	0,1	Qobar à l'horizon dep. 16h.15 tonn. (*)
2	50,2	48,7	48,7	15,8	25,8	19,7	13,5	27,9	89	42	63	E 1	E 2	ESE 2	1	2	8	0,0	Qobar intense à l'hor. tonn. à l'W le s.
3	50,3	49,5	49,6	15,6	24,1	19,2	15,0	25,7	82	47	69	ESE 2	ESE 2	E 2	3	6	9	.	Qobar intense à l'horizon.
4	50,9	49,6	49,4	14,5	23,7	19,8	12,2	25,5	73	44	63	ESE 2	E 2	ENE 2	6	4	0	.	Qobar à l'horizon le soir, éclairs à l'W.
5	51,1	50,1	50,2	16,0	26,8	20,3	13,9	28,5	80	44	61	ESE 2	ENE 1	ENE 2	2	0	0	.	Qobar intense à l'horizon.
6	51,2	51,1	50,8	13,0	24,1	19,4	11,1	25,6	80	34	50	ESE 2	E 2	ENE 2	0	0	0	0,1	Qobar très intense à l'W à 18 h.
7	51,7	50,6	50,5	12,3	22,1	18,4	10,2	23,8	78	47	60	ESE 2	ENE 2	ENE 2	9	0	0	.	Qobar intense, éclairs assez nom- (**)
8	50,7	49,4	49,0	13,9	24,2	19,3	11,6	25,7	76	42	53	ESE 2	ESE 2	ENE 2	2	0	2	.	Qobar, éclairs nombreux à l'W à 20 h.
9	50,1	48,8	48,1	13,4	25,7	22,6	11,4	28,4	92	31	32	ESE 1	W 2	WNW 3	9	1	10	0,0	Qobar, qq. écl. à WSW et qq. gtt. à 18h.
10	49,7	48,8	49,3	16,2	25,8	17,9	14,6	26,1	82	36	70	Calme	W 1	ENE 1	0	8	9	0,2	Qobar intense, tonnerre au S à 12 h.
11	50,6	49,7	50,0	14,4	24,2	14,8	13,0	26,8	95	47	91	SE 2	ENE 1	ESE 2	7	5	10	.	Qobar, tonnerre lointain le soir.
12	51,6	51,5	50,9	11,7	20,7	17,9	11,1	24,3	90	62	70	ESE 2	ENE 1	ENE 2	10	7	4	13,3	Qob. al'hor. le soir, qq. écl. al'W à 19h.
13	52,9	52,2	52,1	12,5	21,7	17,1	12,1	23,2	94	52	73	ESE 2	ENE 1	ENE 2	10	4	6	.	Qobar à l'hor. tonn. au SW à 16 h.
14	51,9	51,1	50,6	13,1	22,5	18,9	9,6	24,1	75	39	46	ESE 2	ESE 2	E 2	1	2	1	.	Qobar à l'horizon. [éclairs le soir.
15	51,6	50,8	50,8	12,5	24,5	19,4	9,8	25,5	81	45	50	ESE 2	ESE 2	ESE 2	2	0	0	.	Qobar intense.
16	51,9	51,1	50,8	12,3	23,4	19,0	9,8	25,0	82	33	56	ESE 2	E 2	E 2	1	0	0	.	Qobar intense.
17	52,2	51,8	51,7	12,3	21,6	18,2	11,2	23,4	75	45	56	E 3	ESE 2	E 2	10	3	0	.	Qobar à l'horizon.
18	52,3	51,8	51,5	13,5	22,2	19,0	11,6	23,8	80	53	57	ESE 2	ESE 1	E 2	10	7	1	.	Qobar faible au SW, écl. au SW à 19h.
19	52,0	51,0	50,8	13,9	23,2	19,4	11,4	24,8	77	37	54	E 1	ESE 2	ENE 2	8	3	0	.	Qobar faible le mat., intense le soir.
20	51,8	51,0	50,4	14,2	23,7	20,3	11,6	26,1	72	39	49	E 2	ESE 2	E 2	0	1	1	.	Qobar.
21	51,7	50,1	50,1	15,5	25,6	20,0	13,2	27,2	75	39	52	ESE 2	ENE 2	ENE 2	6	0	0	.	Qobar intense.
22	51,6	50,6	49,9	13,5	25,4	21,9	11,1	27,9	82	31	44	ESE 1	E 1	ENE 2	0	0	1	0,1	Qobar intense, tonnerre à 18 h. écl. le s.
23	51,5	50,2	49,5	15,1	26,2	22,8	13,3	30,2	85	29	49	ESE 1	E 1	ENE 2	0	1	1	.	Qobar intense, orage a l'W le soir.
24	51,6	50,8	50,4	16,2	25,6	21,6	13,6	27,7	77	35	44	ESE 1	E 1	E 2	0	0	2	.	Orage à l'W le soir.
25	52,4	51,0	50,3	16,4	26,0	18,6	13,6	27,9	77	41	72	ENE 1	ENE 2	E 3	1	5	2	.	Qobar très intense.
26	51,0	50,3	49,6	13,6	23,2	18,7	11,8	24,8	82	48	60	E 2	E 2	E 2	3	3	6	.	Qobar très intense, éclairs à l'W à 20h.
27	51,1	49,8	49,1	14,9	26,7	20,8	12,7	28,6	82	34	57	E 1	ESE 1	E 2	5	4	2	.	Qobar très intense, éclairs au SW
28	51,4	50,2	49,3	15,0	26,3	21,7	12,2	29,5	85	34	59	ESE 1	NE 2	ENE 2	5	3	1	0,1	Qobar intense. [à 20 h.
29	51,0	49,8	49,2	16,2	26,4	18,1	14,8	27,8	86	45	77	Calme	E 1	E 2	9	9	10	0,0	Qobar à l'horizon, orage ici vers 18 h.,
30	50,7	49,7	49,3	14,9	24,4	19,6	13,8	26,3	87	50	67	NE 2	ENE 2	NE 2	10	9	9	2,4	Qobar à l'horizon. [qq. gouttes.
Moy.	51,31	50,36	50,05	14,20	24,34	19,46	12,21	26,28	82,0	41,8	59,0	1,6	1,6	2,0	4,7	3,2	3,4	16,3	(*) au SW, éclairs à 18 h. 15. (**) breux à l'W à 20 h. 10.

Décembre 1893. **TANANARIVE (Madagascar).**

Longitude 45° 16′ E. — Latitude 18° 55′ S.

Observateur : M. le R. P. E. COLIN, Directeur de l'Observatoire royal. Altitude : 1400m.

Dates.	Pression (600 +). 7h	13h	18h	Température. 7h	13h	18h	Min.	Max.	Humidité relative. 7h	13h	18h	Vent. Direction et force. 7h	13h	18h	Nébulosité. 7h	13h	18h	Pluie.	Remarques.
1	50,6	49,9	49,9	15,6	25,5	20,3	13,7	27,5	71	39	53	ESE 1	E 2	ENE 2	6	8	8	.	H. sol. vers 7 h. et 13 h., qob. à l'hor.
2	51,9	50,9	50,2	14,2	25,7	21,5	11,5	27,8	78	27	46	ESE 2	ESE 1	ENE 2	0	0	0	.	Qobar à 16 h. et 18 h.
3	50,9	49,8	49,0	15,8	25,4	21,5	13,6	28,1	78	33	46	ESE 1	E 2	ENE 2	7	1	0	.	Qobar très intense.
4	50,3	49,1	48,4	14,6	25,6	23,8	12,1	29,4	87	34	41	ENE 1	SSW 1	ENE 1	0	4	8	.	Qob., tonn. à l'W à 18 h., écl. à 20 h.
5	50,1	48,7	49,0	18,1	26,0	19,5	16,6	28,6	84	44	76	NE 1	W 1	NE 1	6	9	10	.	Q. int., coups de tonn. vers 14 h. 15.
6	49,8	49,5	48,9	18,0	27,3	22,9	15,5	29,8	80	31	44	ENE 1	NE 1	NE 2	5	1	9	.	Qobar, qq. éclairs à l'W à 20 h.
7	50,5	49,7	49,0	16,4	27,4	23,8	14,6	30,3	84	44	47	ESE 1	W 1	NE 2	9	9	7	.	Qobar à l'hor., éclairs à l'W le soir.
8	51,0	50,2	48,9	18,2	26,7	22,1	15,6	32,1	85	33	52	ENE 1	Calme	E 1	8	3	10	.	Ecl. nombr. à l'W jusqu'à 4 h. 30 (*)
9	51,4	50,2	48,9	18,0	28,1	21,7	16,4	31,1	88	43	55	E 1	NNW 1	S 2	6	4	10	19,8	Qobar int., fort or. d'W et gr. à 19 h.
10	51,1	49,5	49,0	16,6	24,3	17,8	12,6	27,5	95	54	83	Calme	Calme	WNW 1	8	8	10	84,3	Qobar à l'horizon, orage le soir.
11	49,9	48,8	48,4	15,6	21,0	16,4	14,7	25,6	93	74	92	W 1	NNW 2	WNW 1	10	10	10	10,0	Qob. le m., pl. le j., or. au N à 13 h.
12	49,8	49,5	49,1	15,4	21,6	18,9	15,0	24,2	92	78	79	ENE 1	E 1	E 1	10	5	10	11,2	Q. m., pl. à 12 h., or. à W 18 h. et la n.
13	51,0	50,6	49,8	14,7	21,9	18,2	13,0	23,5	95	66	79	E 1	ENE 2	ENE 2	7	9	10	68,3	Arc-en-ciel à 16 h., tonn. le soir.
14	51,8	51,1	50,3	14,6	22,2	18,5	13,0	25,8	99	67	88	E 2	ENE 1	E 1	10	9	10	17,0	F. or. au N à 14 h. 30, éc. à l'W à 20 h.
15	52,7	51,8	51,0	16,1	23,9	19,9	14,5	25,1	85	53	60	ENE 1	ENE 1	ENE 2	6	6	8	0,7	H. et parh. à 6 h. 30, lég. q. au SW à 18 h.
16	52,1	51,3	50,1	15,0	21,9	19,7	13,3	24,2	86	55	68	ESE 1	ENE 2	E 2	10	7	2	.	Bruine à l'E à 7 h.
17	50,6	48,5	47,9	14,7	25,4	24,4	12,4	27,8	89	46	45	ESE 1	NE 1	WNW 1	1	4	4	0,1	Ros. très abond., ecl. à l'WNW le s.
18	48,7	47,8	46,9	17,1	26,3	22,8	15,7	28,6	89	43	54	WNW 1	NW 1	W 2	8	4	10	0,0	Qob. à l'hor. le m., tnn. au SSE à 18 h.
19	48,6	48,1	47,1	18,7	26,6	22,6	16,0	30,0	85	44	65	ESE 1	W 1	W 2	2	6	10	.	Q. à l'hor., fort or. au SW à 18 h. ici à 19h.
20	49,1	48,3	48,3	18,6	22,8	20,1	16,5	25,6	92	65	81	Calme	W 2	E 1	7	8	10	26,8	Q. m., or. SSW à 13 h. et au S à 16 h. 45.
21	49,2	48,2	48,0	18,1	27,0	20,9	16,4	28,0	88	54	80	SSE 1	W 1	E 1	6	7	10	0,1	Qob., gtt. à 18 h., pl. ici et tonn. loint.
22	49,0	48,3	47,4	17,7	23,5	19,1	16,8	25,0	93	69	87	ESE 1	E 1	NE 1	10	9	10	14,9	Or. à l'hor. le soir. [à 18 h. 45.
23	48,3	47,9	47,0	17,2	22,9	20,3	15,8	23,7	97	70	83	NE 1	NNW 2	NE 1	10	9	10	43,7	H. à 9 h., tnn. à 13 h. 15, or à W à 18 h.
24	48,4	47,4	46,2	17,3	23,2	18,7	16,2	25,0	96	63	89	Calme	.	WNW 2	10	3	10	15,9	H. 7 h., or. 17 h. 40 à 18 h., c. de v. 19 h. 30.
25	47,8	46,5	46,4	17,5	23,4	19,3	15,8	26,8	92	69	87	Calme	ENE 2	W 2	6	9	10	33,5	Tnn. et gtt. a 17 h. 30, or. au SE à 18 h.
26	48,0	47,6	47,1	18,3	23,9	19,6	17,4	24,9	90	68	91	SE 2	E 1	ENE 1	9	9	10	0,7	Qobar a l'hor. le matin, tonn. à 18 h.
27	48,8	47,9	47,7	17,3	23,4	19,4	16,8	24,1	94	74	91	ENE 2	NNE 1	Calme	10	10	10	38,7	Pluie à de nombreuses reprises.
28	48,4	47,0	47,2	17,3	23,3	19,0	16,6	25,3	96	65	87	W 2	W 2	W 2	10	8	10	34,7	Tonn. à 13 h., qq. écl. à l'E le soir.
29	48,1	46,8	47,0	17,1	23,1	19,0	16,6	24,0	97	70	88	W 2	W 2	SE 2	10	7	10	22,1	Or. au SSE à 16 h., tonn. à 18 h.
30	48,1	47,2	46,8	17,8	20,9	16,9	17,0	25,8	95	82	97	W 2	Calme	N 1	6	9	10	5,2	Fort or. au SSE à 16 h., et d'E à SW (**)
31	47,0	46,3	46,0	16,7	23,8	20,4	15,8	26,2	94	67	87	WSW 1	ESE 1	ENE 1	4	7	10	55,9	Tonn. au NE à 16 h., écl. à l'W le s.
Moy.	49,77	48,85	48,29	16,72	24,33	20,29	15,08	26,82	89,3	55,6	71,6	1,1	1,2	1,5	7,0	6,5	8,6	503,6	(*) or. ici à 17 h. 30 et 20 h. (**) par N de 16 h. 30 à 18 h.

MAHON (Ile Minorque).

Longitude 1°55′ E. — Latitude 39°53′ N.

Observateur : M. Mauricio HERNANDEZ, Pharmacien. Altitude : 43m.

Année 1893.	Pression barom. moy. (700 +).			Température moyenne.					Humidité relat.			Nombre de fois que le vent a été									Nébulosité moy.			Pluie.	
	9h	15h	21h	9h	15h	21h	Min.	Max.	9h	15h	21h	N	NE	E	SE	S	SW	W	NW	Calme.	9h	15h	21h	Hauteur en millim.	Nombre de jours.
Janvier....	58,32	57,90	58,73	8,95	10,29	8,15	5,96	11,00	84,3	81,6	89,3	34	5	0	6	6	11	13	18	0	4,8	3,8	3,7	35,5	11
Février....	61,60	60,61	61,37	12,49	14,06	10,75	9,05	14,81	80,0	77,4	91,4	10	4	3	6	10	23	17	11	0	3,5	2,8	3,6	13,6	6
Mars.....	61,69	60,91	61,52	13,77	14,73	12,29	10,53	15,54	79,6	73,1	88,5	14	11	30	18	1	2	6	11	0	4,4	4,0	3,0	16,9	5
Avril.....	60,09	59,43	60,12	17,81	18,33	14,53	12,17	19,54	69,9	66,8	90,8	10	14	18	16	5	18	4	5	0	1,9	1,8	1,7	0,0	0
Mai.....	59,26	58,52	59,17	20,24	20,92	17,53	15,14	21,92	68,4	66,5	86,9	19	4	12	10	19	16	8	5	0	2,6	2,3	2,0	37,5	5
Juin.....	59,20	58,95	59,31	23,49	24,17	20,89	18,35	25,45	66,4	63,6	81,5	8	14	20	5	12	21	2	8	0	1,9	2,0	1,1	31,1	2
Juillet.....	59,19	58,69	59,02	25,04	26,17	23,05	20,52	27,29	66,7	60,2	75,9	14	23	10	11	13	10	4	8	0	2,5	2,5	1,5	40,7	9
Août.....	60,65	60,16	60,46	26,05	26,82	23,87	21,07	27,85	66,5	61,7	77,5	7	13	32	20	6	7	4	4	0	1,5	1,7	1,2	28,7	4
Septembre.	58,99	58,22	58,65	24,51	25,42	22,62	20,35	26,53	69,8	69,3	83,2	4	11	14	11	15	20	6	9	0	3,9	3,7	3,1	41,6	7
Octobre...	60,99	60,12	60,93	21,62	22,07	18,50	16,95	23,19	65,1	60,2	77,1	15	9	7	5	8	19	17	13	0	2,6	2,8	2,2	41,5	6
Novembre..	56,78	55,76	56,78	14,85	15,80	13,21	11,67	17,08	81,5	74,8	85,8	15	8	7	1	6	16	21	16	0	4,9	5,8	4,4	145,9	15
Décembre..	61,29	60,46	61,38	11,82	12,88	10,68	9,28	13,91	77,3	72,3	83,6	20	8	11	2	7	15	16	14	0	4,4	4,4	2,9	69,8	13
Année.....	59,84	59,14	59,79	18,39	19,30	16,34	14,25	20,34	73,0	69,0	84,3	170	124	164	111	108	178	118	122	0	3,2	3,1	2,5	502,8	38

TRIPOLI DE BARBARIE (Tripolitaine).

Longitude 10°51′ E. — Latitude 32°53′ N.

Observateurs : MM. PIAT, FERTE, GUILLOT et RICARD, du Consulat général de France. Altitude : 18m.

Année 1893.	Press. bar. moy. (700 +).	Nombre de fois que le vent a été									Nébul. moy.	Pluie.		Nombre de jours d'orage.
	12h	N	NE	E	SE	S	SW	W	NW	Calme.	12h	Hauteur en millim.	Nombre de jours.	
Janvier.....	59,2	2	2	6	0	0	0	10	11	0	6,3	31,8	12	0
Février.....	62,0	2	0	2	5	1	5	10	3	0	4,6	9,9	8	0
Mars.....	59,1	1	2	2	6	4	9	0	7	0	3,9	14,6	5	1
Avril.....	58,1	0	5	4	6	4	8	1	2	0	4,3	10,9	3	0
Mai.....	56,2	6	7	3	5	2	1	2	5	0	0,9	0,0	0	0
Juin.....	56,8	7	5	4	1	3	3	4	2	0	2,1	0,0	1	1
Juillet.....	56,1	8	5	3	1	3	2	4	5	0	0,8	0,0	0	0
Août.....	56,5	6	6	3	4	3	6	0	3	0	0,9	0,0	0	0
Septembre.....	58,3	7	3	4	3	1	1	4	7	0	1,0	0,0	0	0
Octobre.....	58,9	0	4	3	6	8	3	3	4	0	1,8	.	.	0
Novembre.....	66,1	10	2	4	2	1	1	9	2	0	4,2	.	.	0
Décembre.....	58,2	1	2	4	1	2	15	1	5	0	3,7	.	.	0
Année.....	58,79	50	43	42	40	32	54	48	56	0	2,9	.	.	2

BENGHAZI (Tripolitaine).

Longitude 17°42′ E. — Latitude 32°7′ N.

Observateur : Mme E. RICARD. Altitude : 8m.

Année 1893.	Température moy.		Nombre de fois que le vent a été									Nébulosité moyenne.			Pluie.	
	Min.	Max.	N	NE	E	SE	S	SW	W	NW	Calme.	7h	13h	21h	Hauteur en millim.	Nombre de jours.
Janvier.....	10,2	.	6	0	0	2	22	11	41	11	0	3,0	2,9	2,4	257,5	19
Février.....	10,4	.	13	1	1	2	38	3	15	11	0	1,7	1,8	1,7	121,9	12
Mars.....	12,0	.	27	1	1	0	23	2	12	27	0	1,7	2,0	1,5	59,4	8
Avril.....	13,7	20,3	39	4	1	2	17	2	9	16	0	1,0	0,9	0,7	2,0	1
Mai.....	19,3	26,0	35	0	0	2	23	1	6	26	0	0,5	0,6	0,9	0,0	0
Juin.....	21,4	27,1	65	1	0	2	14	0	4	4	0	0,3	0,2	0,1	0,0	0
Juillet.....	23,2	28,2	73	3	2	0	5	1	0	6	0	0,2	0,4	0,1	0,0	0
Août.....	23,0	28,0	61	3	7	4	4	0	8	6	0	1,0	1,0	0,8	0,0	0
Septembre.....	22,3	30,2	38	9	2	6	18	1	4	12	0	1,0	0,6	0,5	0,0	0
Octobre.....	19,8	28,1	28	4	6	13	16	2	16	8	0	0,9	0,7	0,9	22,8	5
Novembre.....	17,8	23,0	8	2	4	14	44	11	7	0	0	0,7	0,9	0,6	13,2	2
Décembre.....	13,4	17,8	8	2	7	10	42	6	12	6	0	1,9	2,0	1,4	74,6	8
Année.....	17,21	.	401	30	31	57	266	40	134	133	0	1,2	1,2	1,0	549,4	55

ZEITENLIK (Turquie).

Longitude 20°38′ E. — Latitude 40°37′ N.

Observateur : M. le R. P. HYPERT, Directeur du Séminaire catholique bulgare. Altitude : 32m,4.

Année 1893.	Pression barom. moy. (700 +).			Température moyenne.					Humidité relat.			Nombre de fois que le vent a été									Nébulosité moy.			Pluie.	
	7h	14h	19h	7h	14h	19h	Min.	Max.	7h	14h	19h	N	NE	E	SE	S	SW	W	NW	Calme.	7h	14h	19h	Hauteur en millim.	Nombre de jours.
Janvier....	.	.	.	.	.	.	.	.	.	.	.	.	.	.	.	.	.	.	.	.	.	.	.	.	.
Février....	.	.	.	.	.	.	.	.	.	.	.	.	.	.	.	.	.	.	.	.	.	.	.	.	.
Mars.....	57,38	56,49	56,67	4,28	11,09	9,79	3,10	12,61	68,4	59,3	62,4	30	12	9	0	16	7	1	11	7	4,9	4,9	3,9	16,9	8
Avril.....	57,28	56,51	56,46	8,43	14,03	12,95	6,39	15,54	68,6	50,6	55,8	21	6	11	2	18	3	3	7	19	5,0	5,5	4,5	9,6	10
Mai.....	55,59	54,93	54,71	15,42	20,51	19,62	13,71	22,10	74,5	55,4	62,3	18	2	1	1	28	11	5	3	24	4,5	5,6	5,5	48,0	10
Juin	54,17	53,43	52,85	20,22	25,72	24,95	17,73	27,32	70,8	51,1	55,6	13	2	0	1	16	16	0	14	28	3,9	3,4	4,1	78,2	6
Juillet.....	54,25	53,20	52,83	23,73	29,53	28,39	20,88	31,16	62,8	43,7	48,1	14	3	0	2	26	14	2	5	27	2,3	1,9	2,5	0,0	1
Août.....	55,75	55,24	55,28	23,77	28,99	26,27	20,19	30,37	56,2	40,5	46,1	28	2	0	0	16	12	3	11	21	3,4	3,2	2,8	11,8	3
Septembre.	55,97	55,33	55,49	18,97	26,13	22,18	15,86	27,96	64,5	43,5	56,1	16	1	1	1	23	7	3	8	30	3,3	3,3	2,4	13,5	3
Octobre ...	59,04	58,25	58,53	15,13	22,58	19,31	12,36	23,75	69,4	49,2	60,7	15	5	1	0	22	5	0	8	37	3,6	2,9	3,3	23,3	4
Novembre..	57,77	56,50	57,01	11,39	17,02	15,61	8,78	18,44	78,5	66,0	75,0	7	1	12	5	18	6	1	6	34	5,3	5,9	4,8	42,1	8
Décembre..	59,75	59,15	59,37	7,54	10,89	9,41	6,05	11,78	80,3	74,4	71,5	26	16	13	0	3	4	0	2	29	5,5	5,4	4,9	116,7	8
Année.....	.	.	.	.	.	.	.	.	.	.	.	.	.	.	.	.	.	.	.	.	.	.	.	.	.

PORT-SAÏD (Égypte).

Longitude 29°58′ E. — Latitude 31°16′ N.

Observateur : M. G. PRÉVISSICH. Altitude : 6m.

Année 1893.	Pression barométrique moyenne (700 +).				Température moyenne.						Minimum absolu.	Dates.	Maximum absolu.	Dates.
	7h	11h	14h17	17h	7h	11h	14h17	17h	Min.	Max.				
Janvier.....	58,01	58,29	57,34	57,38	12,04	16,19	18,02	15,99	9,63	18,25	5,1	8	24,6	3
Février.....	61,73	62,00	61,05	60,91	13,23	17,91	19,12	17,09	10,33	19,32	6,0	3	23,6	24
Mars.....	59,98	60,29	59,73	59,69	14,21	18,25	18,46	16,91	11,70	19,12	7,3	23	25,0	4
Avril.....	59,34	59,81	59,01	58,69	17,31	20,23	20,34	19,13	14,30	21,62	12,2	10,11	31,8	13
Mai.....	58,14	58,44	57,82	57,38	20,53	23,48	23,90	22,31	17,44	25,59	14,3	17	30,0	26
Juin.....	57,28	57,52	57,05	56,79	23,81	27,39	28,03	26,58	21,90	29,65	19,3	1	32,6	29
Juillet.....	53,57	53,54	53,30	52,90	25,83	29,50	30,55	28,98	23,77	32,58	21,8	1	37,2	17
Août.....	56,02	56,18	55,84	55,36	25,91	29,66	30,89	28,90	24,03	31,81	22,0	28	33,8	9
Septembre.....	57,31	57,50	56,96	56,79	25,13	28,35	30,01	27,63	22,92	30,90	20,0	17	33,2	2
Octobre.....	58,80	59,21	58,50	58,12	22,99	26,14	27,34	25,53	20,87	28,37	16,8	30	31,6	9
Novembre.....	61,73	62,18	61,73	61,20	19,61	22,82	24,23	22,44	18,33	24,79	14,6	21	27,4	23
Décembre (1)..	59,27	59,75	59,15	59,31	14,47	17,37	18,65	17,30	13,32	19,85	10,0	28,30	25,5	7
Année.....	58,43	58,73	58,12	57,88	19,59	23,11	24,13	22,40	17,38	25,15	5,1	8 janv.	37,2	17 juill.

PORT-SAÏD (Égypte).

Longitude 29°58′ E. — Latitude 31°16′ N.

Observateur : M. G. PRÉVISSICH. Altitude : 6m.

Année 1893.	Humidité relative.				Nombre de fois que le vent a été									Nébulosité moyenne.				Pluie.	
	7h	11h	14h17	17h	N	NE	E	SE	S	SW	W	NW	Calme.	7h	11h	14h17	17h	Hauteur en millim.	Nombre de jours.
Janvier.....	87,1	72,6	68,9	75,7	4	8	3	7	5	56	27	12	2	5,4	4,0	3,8	4,4	16,1	8
Février.....	88,6	70,1	69,3	77,5	9	21	6	1	4	32	25	14	0	4,1	3,6	3,6	3,3	2,2	3
Mars.....	85,7	70,9	71,6	77,4	11	28	6	2	3	26	20	28	0	5,9	6,0	5,4	4,7	40,1	8
Avril.....	77,3	69,8	69,5	73,3	36	34	7	2	3	9	11	18	0	4,8	4,1	3,4	3,6	9,5	1
Mai.....	82,5	74,5	74,3	77,9	43	34	12	1	0	7	9	18	0	3,9	3,1	2,2	2,2	2,5	1
Juin.....	81,0	72,8	72,0	74,8	47	41	5	1	0	2	12	11	1	2,0	1,4	0,6	0,4	0,0	0
Juillet.....	80,0	64,6	60,9	68,1	68	8	0	0	0	9	23	16	0	4,1	2,1	1,1	0,7	0,0	0
Août.....	76,2	60,3	54,8	65,6	64	13	2	0	0	7	17	21	0	5,7	3,5	1,1	0,5	0,0	0
Septembre.....	80,0	64,2	57,1	71,1	57	19	0	0	0	14	15	15	0	4,1	3,2	1,6	1,2	0,0	0
Octobre.....	79,1	63,2	57,8	67,6	38	24	2	0	5	9	22	24	0	4,6	3,5	2,5	2,3	21,2	2
Novembre.....	78,4	66,6	61,0	73,7	34	41	8	9	11	4	7	6	0	4,6	4,1	3,9	4,0	3,4	3
Décembre (1)..	83,5	75,7	72,3	77,6	3	14	12	4	9	27	46	9	0	5,7	4,9	4,5	5,3	89,2	9
Année.....	81,6	68,8	65,8	73,4	414	285	63	27	40	202	234	192	3	4,6	3,6	2,8	2,7	184,2	35

(1) Pendant ce mois, les observations de 7h et 14h17 ont été faites à 7h30 et 14h.

ISMAÏLIA (Égypte).

Longitude 29°56′ E. — Latitude 30°36′ N.

Observateur : M. A. CHIESA. Altitude : 8m,8.

Année 1893.	Pression barom. moy. (700 +).			Température moyenne.					Humidité relat.			Nombre de fois que le vent a été									Nébulosité moy.			Pluie.	
	7h30 (1)	14h17	17h (2)	7h30	14h17	17h	Min.	Max.	7h30	14h17	17h	N	NE	E	SE	S	SW	W	NW	Calme.	7h30	14h17	17h	Hauteur en millim.	Nombre de jours.
Janvier....	60,00	58,82	59,06	11,33	17,38	16,19	9,57	17,93	73,7	45,7	49,7	2	2	4	2	8	15	34	7	0	4,5	4,8	5,4	22,4	8
Février....	64,14	62,66	62,65	9,19	19,63	17,98	6,59	20,99	81,3	36,2	39,7	10	6	9	5	5	5	20	10	0	3,0	4,7	3,7	2,2	2
Mars.....	61,21	60,34	60,36	11,73	19,37	18,12	8,71	20,97	78,0	44,3	49,1	23	9	1	2	2	5	25	14	0	4,6	6,2	5,2	19,1	11
Avril.....	61,36	60,19	60,15	15,48	24,23	21,59	11,42	25,51	69,0	36,4	44,3	27	12	6	3	3	0	7	12	0	5,1	5,7	5,0	0,0	3
Mai.....	59,55	58,04	58,17	18,05	29,24	24,81	14,18	30,41	77,8	29,2	39,4	34	15	4	1	0	0	15	7	0	2,9	3,2	2,2	0,0	3
Juin.....	58,60	57,18	57,33	21,53	32,74	28,78	17,39	34,21	79,3	28,9	36,6	46	24	2	0	0	0	3	3	0	2,1	1,4	0,7	0,0	0
Juillet.....	55,32	53,82	53,95	23,85	35,18	31,41	21,09	36,36	81,0	30,4	39,8	47	11	1	0	0	0	3	14	0	3,8	0,5	0,3	0,0	0
Août.....	57,40	55,97	56,14	24,12	33,49	30,03	21,03	34,68	78,1	35,7	48,6	39	11	0	0	0	0	2	24	0	4,2	0,7	0,1	0,0	0
Septembre.	58,59	57,05	57,00	22,65	31,69	29,12	18,90	32,79	81,2	39,2	44,8	37	20	4	0	0	0	4	14	0	3,3	1,4	1,0	0,0	0
Octobre ...	61,06	59,57	59,36	18,95	28,85	26,44	16,31	29,76	89,2	41,7	47,9	34	13	8	0	0	1	10	12	0	2,3	3,6	2,9	0,1	1
Novembre .	63,54	62,10	62,23	15,27	26,78	23,11	13,28	27,52	89,1	42,4	58,0	27	21	18	2	2	0	1	4	0	4,2	3,6	3,8	1,6	1
Décembre..	61,46	60,27	60,55	10,81	20,18	16,57	9,27	21,19	89,7	52,8	66,8	7	7	11	0	1	12	30	8	0	4,3	5,5	5,3	32,1	8
Année.....	60,19	58,83	58,91	16,91	26,56	23,68	13,98	27,69	80,6	38,6	47,1	333	151	68	15	21	38	154	129	0	3,7	3,4	3,0	77,5	37

(1) Du 1er mai au 1er octobre, les observations de 7h30m ont été faites à 7h.
(2) Du 1er mai au 1er octobre, les observations de 17h ont été faites à 18h.

SUEZ (Égypte).

Longitude 30°11′ E. — Latitude 29°59′ N.

Observateur : M. B. PILLA. Altitude : 3m,4.

Année 1893.	Pression barométrique moyenne (700 +).				Température moyenne.						Minimum absolu.	Dates.	Maximum absolu.	Dates.
	7h	11h	14h17	17h	7h	11h	14h17	17h	Min.	Max.				
Janvier.....	61,14	61,12	59,87	59,89	11,65	17,95	18,32	16,80	10,68	19,30	6,0	30	23,4	2
Février.....	65,10	64,94	63,63	63,26	9,23	17,56	19,21	17,67	8,42	20,04	5,0	2,3	27,0	27
Mars.....	62,03	62,07	61,00	60,68	12,97	18,97	20,67	19,23	11,16	21,43	8,0	11,14	25,6	5
Avril.....	62,10	61,70	60,37	60,12	16,34	22,70	24,78	23,23	.	.	.	.	.	.
Mai.....	60,28	59,67	58,50	58,18	20,86	27,65	30,22	28,19	18,21	30,72	15,0	9,10	37,0	31
Juin.....	59,16	58,78	57,50	57,67	25,00	31,71	34,63	32,29	21,39	35,25	19,0	2	39,6	10
Juillet.....	56,25	55,68	54,36	54,31	26,81	32,98	36,13	34,62	24,98	36,51	21,0	14	38,8	25
Août.....	58,43	58,07	56,60	56,32	26,58	32,44	34,95	33,32	24,65	35,59	21,2	24	40,0	9
Septembre.....	59,66	59,45	58,04	57,96	24,93	30,45	33,11	31,43	22,65	33,54	20,2	18,19	37,2	28
Octobre.....	62,17	61,74	60,37	60,24	22,24	28,48	30,34	28,71	20,47	30,77	18,6	15,27	34,2	8
Novembre.....	64,21	64,04	62,49	62,28	18,03	25,22	27,03	25,15	16,57	27,51	14,0	26,30	30,4	6
Décembre (1)...	61,95	62,05	60,73	60,74	12,91	20,31	21,57	19,57	11,45	22,35	7,1	30	27,0	7
Année.....	61,04	60,78	59,45	59,30	18,96	25,53	27,58	25,85	.	.	5,0	2, 3 fév.	40,0	9 août

(1) Pendant ce mois, l'observation de 14h17m a été faite à 14h.

SUEZ (Égypte).

Longitude 30°11′ E. — Latitude 29°59′ N.

Observateur : M. B. PILLA. Altitude : 3m,4.

Année 1893.	Humidité relative.				Nombre de fois que le vent a été									Nébulosité moyenne.				Pluie.	
	7h	11h	14h17	17h	N	NE	E	SE	S	SW	W	NW	Calme.	7h	11h	14h17	17h	Hauteur en millim.	Nombre de jours.
Janvier.....	74,1	43,1	41,3	47,8	19	4	0	7	45	41	0	8	0	2,4	2,5	2,5	2,7	12,0	2
Février.....	82,9	41,9	35,5	41,9	58	14	0	2	26	7	1	4	0	1,5	1,4	1,5	1,7	0,0	0
Mars.....	75,4	40,4	35,1	43,4	44	1	0	6	31	15	14	13	0	2,8	2,7	2,7	2,9	5,0	7
Avril.....	67,5	35,7	28,2	34,5	86	2	0	0	28	1	0	3	0	2,6	2,0	2,2	2,4	0,0	2
Mai.....	64,7	30,7	23,6	29,3	84	13	0	0	25	0	0	2	0	0,6	0,5	0,6	0,6	0,0	1
Juin.....	63,9	30,3	22,3	28,5	112	5	0	0	2	1	0	0	0	0,7	0,1	0,2	0,2	0,0	0
Juillet.....	71,2	37,1	27,9	32,0	120	4	0	0	0	0	0	0	0	1,3	0,1	0,0	0,2	0,0	0
Août.....	71,9	36,5	26,6	31,2	117	3	0	0	0	0	0	4	0	1,7	0,1	0,0	0,3	0,0	0
Septembre.....	73,3	38,2	28,7	33,7	105	9	0	0	4	0	0	2	0	1,3	0,5	0,3	0,4	4,0	1
Octobre.....	75,8	38,0	32,0	38,6	93	12	0	0	12	0	1	6	0	0,7	0,3	0,3	0,4	0,0	0
Novembre.....	81,0	44,2	36,6	45,7	71	15	2	0	16	5	2	9	0	1,5	1,4	1,3	1,5	0,0	0
Décembre (1)...	77,0	43,5	39,1	47,3	23	20	6	5	33	25	3	9	0	3,1	3,0	3,5	3,6	0,7	3
Année.....	73,2	38,3	31,4	37,8	932	102	8	20	222	95	21	60	0	1,7	1,2	1,3	1,4	21,7	16

(1) Pendant ce mois, l'observation de 14h17m a été faite à 14h.

MALTE (Collège Saint-Ignace).

Longitude 14°29′ E. — Latitude 35°55′ N.

Observateur : M. le Professeur J. F. DOBSON. Altitude : ?

Année 1893.	Pression barométrique moyenne (1).	Température. Moy.	Moyennes des min.	Moyennes des max.	Minim. absolu.	Dates.	Maxim. absolu.	Dates.	Humidité relative.	Pluie. Hauteur en millim.	Pluie. Nombre de jours.	Nombre de jours de grêle.	Nombre de jours d'orage.	Nébulosité.
Janvier	58,20	10,61	8,11	14,28	3,9	19	18,6	10	81	168,7	20	8	3	5,7
Février	64,42	12,28	9,50	16,22	5,4	6	20,5	25	81	44,9	7	0	0	4,1
Mars	63,84	12,44	9,67	16,61	6,8	22	19,0	18	79	57,6	7	0	1	4,5
Avril	63,20	14,89	11,72	19,39	8,4	17	25,4	28	81	6,3	3	0	0	4,3
Mai	61,96	18,56	15,33	23,56	11,4	8	27,7	30	77	3,7	2	0	0	4,3
Juin	61,91	22,06	18,33	27,00	15,3	10	30,7	30	73	3,8	2	0	2	2,6
Juillet	61,05	25,33	21,56	30,56	18,7	20	35,6	14	70	0,0	0	0	0	1,7
Août	62,57	25,39	21,17	30,50	19,0	11	35,1	28	71	0,8	1	0	0	1,4
Septembre	63,10	25,78	22,39	31,00	19,2	6	37,1	25	68	0,0	0	0	0	2,0
Octobre	63,20	21,44	18,61	26,00	13,8	27	33,0	2	71	83,9	7	0	5	2,9
Novembre	61,99	18,22	16,11	21,94	11,7	26	26,7	1	74	85,7	9	0	3	6,5
Décembre	60,39	13,50	11,56	16,11	5,1	30	21,1	1	76	187,3	22	3	6	7,1
Année	62,15	18,37	15,34	22,76	3,9	19 janv.	37,1	25 sept.	75,2	642,7	80	11	20	3,9

(1) Observations réduites au niveau de la mer.

SAINTE-CROIX DE TÉNÉRIFFE (Iles Canaries).

Longitude 18°41′ W. — Latitude 28°29′ N.

Observateur : M. FRANCISCO DE AGUILAR. Altitude : 36m.

Année 1893.	Pression barométrique moy. (700 +). 9h	17h	Nombre de fois que le vent a été N	NE	E	SE	S	SW	W	NW	Calme.	Nébulosité moyenne. 9h	17h	Pluie. Hauteur en millim.	Nombre de jours.	Nombre de jours d'orage.
Janvier (1)	61,09	60,10	4	4	20	4	6	10	3	10	0	4,7	5,5	199,0	12	0
Février (1)	66,14	64,55	4	3	34	3	4	2	1	2	0	3,0	2,2	4,9	2	0
Mars	59,10	58,07	6	3	12	3	11	9	2	15	0	3,3	4,3	32,8	6	0
Avril	61,46	60,53	13	5	10	1	4	1	3	18	0	4,0	2,6	14,6	6	0
Mai	61,40	60,60	13	5	25	4	6	4	0	3	0	2,8	2,9	1,5	2	0
Juin	61,56	60,67	17	14	7	9	6	2	1	3	0	1,2	0,9	0,0	0	0
Juillet	60,27	59,33	7	20	17	2	10	3	1	1	0	1,1	1,3	0,0	0	0
Août	60,83	59,73	13	11	12	0	5	11	0	7	0	0,8	1,5	0,0	0	0
Septembre	61,51	60,38	9	24	16	2	3	6	1	1	0	3,1	2,4	6,4	3	0
Octobre	61,03	59,62	10	20	10	7	10	2	0	2	0	4,0	4,0	47,1	7	1
Novembre	61,64	60,27	14	10	20	4	6	6	0	2	0	5,1	5,5	32,5	12	0
Décembre	63,69	62,43	20	19	12	1	3	0	1	1	0	5,3	6,0	34,8	11	0
Année	.	60,52	130	138	195	40	74	56	13	65	0	.	3,3	373,6	61	1

(1) Pendant les mois de janvier et février l'observation de 9h a été faite à 11h.

LAS PALMAS (Iles Canaries).

Longitude 17°46′ W. — Latitude 28°7′ N.

Observateur : M. Ferdinand INGLOTT. Altitude : 7m.

Année 1893.	Pression barom. moy. (700 +). 13h1	18h1	Température moyenne. 13h1	18h1	Min.	Max.	Humidité relat. 13h1	18h1	Nombre de fois que le vent a été N	NE	E	SE	S	SW	W	NW	Calme.	Nébulosité moy. 13h1	18h1	Pluie. Hauteur en millim.	Nombre de jours.
Janvier	63,44	63,86	20,14	17,60	13,70	21,77	72,6	77,3	0	1	14	17	15	3	3	9	0	6,2	6,0	106,2	11
Février	.	.	.	.	12,69	21,99	.	.	.	.	.	.	.	.	.	.	.	.	.	.	.
Mars	62,57	62,14	21,52	18,97	13,45	23,70	69,2	76,2	6	15	6	11	0	3	4	17	0	4,8	4,3	17,7	10
Avril	64,70	64,24	20,25	18,47	13,69	22,31	72,3	75,4	11	10	6	2	3	1	0	27	0	5,4	5,4	15,5	5
Mai	65,13	64,95	21,37	19,80	15,11	23,23	76,0	81,3	19	15	15	3	2	0	0	8	0	4,7	6,0	0,0	0
Juin	65,23	65,11	23,57	22,13	17,83	24,73	75,3	76,6	17	14	4	0	0	0	2	23	0	5,3	5,9	0,0	0
Juillet	64,15	63,97	24,68	22,92	20,07	25,25	74,2	77,5	27	4	0	0	0	0	1	28	0	7,8	8,2	1,9	1
Août	.	.	.	.	.	.	.	.	.	.	.	.	.	.	.	.	.	.	.	.	.
Septembre	.	.	.	.	.	.	.	.	.	.	.	.	.	.	.	.	.	.	.	.	.
Octobre	.	.	.	.	.	.	.	.	.	.	.	.	.	.	.	.	.	.	.	.	.
Novembre	64,65	64,23	22,66	20,92	16,91	24,80	68,8	72,3	4	23	10	7	1	0	0	15	0	7,1	7,4	34,9	8
Décembre	66,14	65,57	20,51	18,19	14,53	22,02	70,6	73,4	7	22	6	19	1	0	0	7	0	7,0	7,7	102,7	13
Année	.	.	.	.	.	.	.	.	.	.	.	.	.	.	.	.	.	.	.	.	.

SAINT-LOUIS (Sénégal).

Longitude 18°51′ W. — Latitude 16°2′ N.

Observateur : M. le Frère CONSTANTIN, Professeur de Sciences physiques. Altitude : 4m,9.

Année 1893.	Pression barom. moyenne (700 +).		Température moy.				Humidité relat.		Nombre de fois que le vent a été									Nébulosité moy.		Pluie.	
	10h54	18h54	10h54	18h54	Min.	Max.	10h54	18h54	N	NE	E	SE	S	SW	W	NW	Calme.	10h54	18h54	Hauteur en millim.	Nombre de jours.
Janvier.....	60,95	59,94	23,83	21,00	18,45	25,66	77,5	80,3	16	10	7	0	0	7	0	20	0	0,0	0,0	9,0	7
Février.....	61,27	59,93	24,96	21,52	16,50	27,59	62,3	70,6	4	2	30	0	0	0	0	20	0	0,5	0,9	0,0	0
Mars.....	60,79	59,96	23,15	19,26	17,66	23,82	72,3	86,2	27	0	9	0	0	0	0	26	0	2,0	2,2	0,0	0
Avril.....	61,12	59,63	21,73	19,26	17,79	22,83	68,1	81,5	26	0	3	0	0	1	1	29	0	0,6	1,6	0,0	1
Mai.....	60,26	58,68	25,00	22,23	20,91	25,65	78,4	79,4	10	0	3	0	0	12	0	37	0	0,9	1,2	18,4	2
Juin.....	61,08	60,18	29,58	26,75	25,05	30,25	84,1	87,4	0	0	2	0	1	11	11	35	0	1,9	2,9	94,6	3
Juillet.....	60,78	59,84	29,63	27,39	25,67	30,68	85,6	89,1	0	0	1	0	0	9	35	17	0	0,0	0,0	44,5	4
Août.....	61,15	60,13	29,74	26,94	25,09	30,72	79,2	88,0	0	3	6	0	5	27	0	21	0	2,0	3,5	143,1	11
Septembre..	60,51	59,54	30,90	28,24	26,56	31,85	81,7	87,2	0	0	0	0	8	21	8	23	0	2,9	4,2	133,4	9
Octobre....	60,52	59,75	29,63	26,97	25,07	30,44	77,2	84,7	0	10	2	2	1	8	0	39	0	2,6	3,0	167,5	4
Novembre..	61,16	60,47	28,02	23,73	21,22	29,08	68,1	85,6	0	14	19	0	0	3	2	22	0	1,9	2,9	2,5	1
Décembre..	.	.	.	.	16,75	25,55	.	.	.	.	.	.	.	.	.	.	.	.	.	0,0	2
Année.....	.	.	.	.	21,39	27,84	.	.	.	.	.	.	.	.	.	.	.	.	.	553,0	44

CAMP JACOB (Guadeloupe).

Longitude 64°2′ W. — Latitude 16°1′ N.

Observateur : M. le Capitaine GERBAULT, chef du Service de l'artillerie. Altitude : 533m,3.

Année 1893.	Pression barom. moy. (700 +).			Température moyenne.					Humidité relat.			Nombre de fois que le vent a été									Nébulosité moy.			Pluie.	
	6h	12h	21h	6h	12h	21h	Min.	Max.	6h	12h	21h	N	NE	E	SE	S	SW	W	NW	Calme.	6h	12h	21h	Hauteur en millim.	Nombre de jours.
Janvier....	16,08	16,83	16,81	18,58	22,30	19,11	17,39	24,00	83,3	68,3	78,7	0	24	41	4	1	0	0	0	23	5,6	4,6	2,3	148,9	28
Février....	16,87	17,68	17,55	18,06	21,39	18,89	17,25	23,29	82,9	74,5	80,5	0	22	42	3	1	2	0	0	14	5,6	6,9	2,4	354,1	25
Mars.....	16,79	17,79	17,34	19,76	22,29	18,55	16,75	24,34	82,5	70,7	78,8	0	19	26	2	4	2	0	2	38	4,9	6,7	3,0	161,2	24
Avril.....	16,90	17,57	17,34	19,02	23,54	19,72	18,08	25,30	83,8	70,7	82,0	0	31	30	2	2	0	0	0	25	5,6	6,3	4,0	262,8	22
Mai.....	16,50	17,27	17,18	20,45	24,15	21,09	19,66	25,81	83,6	71,2	82,5	0	19	50	5	0	0	0	0	19	5,7	5,5	3,6	362,0	29
Juin.....	17,26	17,85	17,74	21,07	24,25	21,71	19,97	25,75	83,4	73,6	81,4	0	32	43	2	0	0	0	0	13	6,2	6,4	3,3	466,5	28
Juillet....	16,55	17,25	17,17	21,39	24,50	22,03	20,18	26,35	84,5	77,4	83,0	0	19	48	2	1	0	1	0	22	5,5	6,7	3,5	793,8	30
Août.....	16,17	16,80	16,68	21,40	25,06	22,08	20,52	27,27	87,5	78,2	84,2	1	20	34	7	5	2	0	0	24	5,9	6,0	3,9	548,5	27
Septembre.	16,10	16,88	16,92	20,94	25,24	21,67	19,86	27,30	86,6	76,1	84,2	0	19	43	2	2	0	0	0	24	4,2	6,1	2,7	318,0	25
Octobre ...	13,94	14,42	14,67	20,46	25,19	21,23	19,68	27,10	88,4	80,2	86,6	1	8	25	3	3	6	0	0	47	4,4	6,6	4,3	233,3	28
Novembre .	15,47	16,06	16,17	19,45	24,72	20,36	18,53	26,71	83,7	70,4	82,4	1	26	26	1	1	1	2	0	32	1,9	5,1	0,7	43,6	16
Décembre .	15,70	16,37	16,48	19,18	22,46	19,64	18,26	24,13	82,5	74,3	83,5	0	31	39	2	1	1	0	0	19	6,1	5,8	3,7	322,5	30
Année.....	16,19	16,90	16,84	19,98	23,76	20,51	18,84	25,61	84,4	73,8	82,3	3	270	417	35	21	14	3	2	300	5,1	6,1	3,1	4015,2	312

FORT-DE-FRANCE (Martinique).

Longitude 63°26′ W. — Latitude 14°36′ N.

Observateur : M. N. LACROUX, pharmacien de 1re classe du Service de santé des colonies. Altitude : 4m.

Année 1893.	Pression barom. moy. (700 +).			Température moyenne.					Humidité relat.			Nombre de fois que le vent a été.									Nébulosité moy.			Pluie.	
	6h	10h	16h	6h	10h	16h	Min.	Max.	6h	10h	16h	N	NE	E	SE	S	SW	W	NW	Calme.	6h	10h	16h	Hauteur en millim.	Nombre de jours.
Janvier....	62,26	63,25	61,71	21,57	26,41	26,50	20,02	28,85	86,1	69,7	70,6	45	33	14	1	0	0	0	0	0	4,3	4,9	4,7	84,3	23
Février....	63,00	64,02	62,36	21,64	26,46	26,68	20,43	28,92	90,1	71,0	74,0	41	22	18	1	0	0	0	2	0	5,7	5,3	5,4	111,3	23
Mars.....	62,97	63,93	62,36	21,62	27,43	26,82	20,30	29,61	88,0	66,7	70,2	42	13	20	0	0	2	4	12	0	4,6	4,6	4,8	97,2	10
Avril.....	62,71	63,59	62,09	22,65	27,96	27,43	21,76	30,01	90,3	71,0	73,8	38	28	16	6	0	0	0	2	0	6,1	5,6	5,1	186,9	20
Mai.....	61,95	62,82	61,58	24,24	28,35	27,97	22,59	29,74	91,1	75,3	76,0	49	14	23	5	2	0	0	0	0	5,0	5,3	5,5	240,8	21
Juin.....	62,73	63,43	62,37	24,37	28,68	28,00	23,32	30,20	90,1	74,4	75,6	28	26	30	4	0	0	0	2	0	5,9	5,7	5,7	233,3	25
Juillet.....	62,18	62,79	61,64	24,25	28,52	27,97	23,15	30,57	91,0	77,6	81,3	44	28	13	1	3	0	0	4	0	5,7	6,1	6,1	462,5	30
Août.....	61,50	62,23	60,82	24,72	29,52	28,93	23,48	31,67	91,6	76,7	78,7	26	22	10	10	3	5	1	16	0	5,2	5,4	6,1	284,9	23
Septembre.	62,14	62,55	61,31	24,37	28,99	28,41	22,78	31,25	91,7	78,6	81,4	28	25	13	4	2	1	4	13	0	4,9	5,3	5,3	276,1	24
Octobre ...	59,64	60,30	59,09	24,13	29,19	28,48	22,53	31,29	91,6	78,6	81,6	29	17	15	6	3	3	8	12	0	4,8	5,2	5,2	262,9	20
Novembre .	61,01	61,86	60,68	23,47	28,21	28,12	21,76	30,51	91,0	75,9	80,1	48	13	6	2	2	0	3	16	0	4,3	5,1	4,5	271,7	15
Décembre..	61,05	62,36	60,89	22,89	26,59	26,79	21,30	28,70	91,3	81,0	80,2	58	18	4	0	0	0	6	7	0	5,6	5,6	5,3	213,8	24
Année.....	61,93	62,76	61,41	23,33	28,03	27,67	21,95	30,11	90,3	74,7	77,0	476	259	182	40	15	11	26	86	0	5,2	5,3	5,3	2725,7	258

PORT-AU-PRINCE (Haïti).

Marche diurne de la pression atmosphérique de juillet 1892 à juin 1893 (¹).

HEURES.	PRESSION ATMOSPHÉRIQUE (²). — ÉCARTS A LA MOYENNE.												
	JUILLET.	AOUT.	SEPTEMBRE.	OCTOBRE.	NOVEMBRE.	DÉCEMBRE.	JANVIER.	FÉVRIER.	MARS.	AVRIL.	MAI.	JUIN.	ANNÉE.
0 (minuit)....	+0,78	+0,61	+0,55	+0,55	+0,43	+0,50	+0,48	+0,47	+0,45	+0,59	+0,64	+0,48	+0,54
1	0,41	0,35	0,29	0,27	0,20	0,29	0,37	0,30	0,16	0,32	0,30	0,21	0,29
2.....	0,13	0,01	0,00	0,00	—0,12	0,04	0,05	0,01	—0,14	0,12	—0,03	0,00	0,00
3.....	—0,02	—0,15	—0,16	—0,12	—0,25	—0,16	—0,16	—0,17	—0,27	—0,06	—0,16	—0,12	—0,15
4.....	—0,08	—0,18	—0,18	—0,14	—0,26	—0,20	—0,15	—0,21	—0,28	—0,06	—0,12	—0,10	—0,17
5.....	—0,01	—0,10	—0,01	+0,02	—0,15	—0,17	—0,06	—0,09	—0,10	+0,10	0,00	+0,03	—0,05
6.....	+0,20	—0,04	+0,18	0,36	+0,18	—0,07	+0,08	+0,12	+0,16	0,31	+0,22	0,23	+0,16
7.....	0,44	+0,39	0,49	0,63	0,51	+0,39	0,49	0,58	0,61	0,67	0,51	0,52	0,52
8.....	0,60	0,58	0,76	0,94	0,90	1,00	0,93	0,96	1,05	0,95	0,70	0,63	0,84
9.....	0,62	0,66	0,83	1,17	1,14	1,31	1,25	1,25	1,28	1,04	0,77	0,58	0,99
10.....	0,43	0,59	0,77	1,03	0,98	1,12	1,12	1,23	1,19	0,91	0,66	0,45	0,87
11.....	0,14	0,41	0,36	0,56	0,49	0,57	0,66	0,78	0,81	0,44	0,38	0,25	0,49
12 (midi).....	—0,17	—0,02	—0,17	—0,02	—0,07	—0,11	0,00	0,09	0,19	0,04	0,01	—0,10	—0,03
13.....	—0,70	—0,58	—0,74	—0,71	—0,90	—0,95	—0,80	—0,63	—0,46	—0,65	—0,52	—0,53	—0,68
14.....	—0,98	—0,90	—1,11	—1,20	—1,25	—1,29	—1,24	—1,28	—1,00	—1,14	—0,96	—0,88	—1,11
15.....	—1,19	—1,19	—1,25	—1,44	—1,35	—1,33	—1,47	—1,53	—1,38	—1,45	—1,24	—1,07	—1,33
16.....	—1,30	—1,29	—1,23	—1,46	—1,27	—1,29	—1,36	—1,49	—1,39	—1,58	—1,39	—1,21	—1,36
17.....	—1,10	—1,08	—0,96	—1,24	—0,99	—0,98	—0,99	—1,16	—1,28	—1,31	—1,23	—0,96	—1,11
18.....	—0,73	—0,59	—0,62	—0,95	—0,63	—0,62	—0,73	—0,85	—0,92	—0,92	—0,82	—0,59	—0,75
19.....	—0,30	—0,08	—0,22	—0,43	—0,14	—0,17	—0,24	—0,39	—0,43	—0,41	—0,38	—0,17	—0,28
20.....	+0,35	+0,33	+0,33	+0,14	+0,45	+0,31	+0,18	+0,19	+0,03	+0,12	+0,31	+0,29	+0,25
21.....	0,61	0,67	0,55	0,55	0,60	0,58	0,41	0,51	0,44	0,43	0,65	0,57	0,54
22.....	0,92	0,86	0,76	0,71	0,72	0,67	0,52	0,71	0,66	0,65	0,87	0,78	0,73
23.....	0,92	0,82	0,68	0,67	0,67	0,62	0,51	0,71	0,66	0,72	0,87	0,76	0,71
Moyennes.....	758,69	757,22	756,84	755,75	756,18	757,86	757,56	758,48	758,60	757,94	756,87	757,49	757,46

PORT-AU-PRINCE (Haïti).

Marche diurne de la température d'octobre 1892 à septembre 1893 (¹).

HEURES.	TEMPÉRATURE. — ÉCARTS A LA MOYENNE.												
	OCTOBRE.	NOVEMBRE.	DÉCEMBRE.	JANVIER.	FÉVRIER.	MARS.	AVRIL.	MAI.	JUIN.	JUILLET.	AOUT.	SEPTEMBRE.	ANNÉE.
0 (minuit)....	—2,54	—2,31	—2,62	—2,23	—2,78	—2,52	—2,87	—2,51	—2,66	—2,86	—2,63	—2,75	—2,61
1.....	—2,77	—2,88	—3,03	—2,74	—3,19	—2,79	—3,21	—2,75	—2,84	—2,96	—2,84	—3,07	—2,93
2.....	—3,04	—3,12	—3,33	—3,22	—3,49	—3,08	—3,38	—2,99	—3,16	—3,16	—3,03	—3,35	—3,20
3.....	—3,26	—3,33	—3,46	—3,55	—3,75	—3,48	—3,57	—3,51	—3,40	—3,36	—3,35	—3,55	—3,47
4.....	—3,49	—3,51	—3,76	—3,86	—3,94	—3,82	—3,68	—3,39	—3,68	—3,67	—3,51	—3,76	—3,68
5.....	—3,66	—3,71	—3,51	—3,94	—3,68	—3,97	—3,75	—3,61	—3,85	—3,74	—3,86	—3,97	—3,77
6.....	—3,68	—3,63	—3,65	—4,08	—4,11	—4,22	—3,78	—3,54	—3,38	—3,52	—3,79	—4,02	—3,79
7	—1,88	—2,45	—3,04	—3,74	—3,40	—3,10	—1,82	—1,24	—1,36	—1,33	—1,67	—2,17	—2,27
8.....	—0,02	—0,41	—1,22	—1,82	—1,60	—1,06	—0,38	+0,21	+0,09	+0,28	+0,22	—0,42	—0,51
9.....	+1,50	+1,66	+0,90	+0,48	+0,82	+0,92	+1,57	1,22	2,05	2,18	2,07	+1,67	+1,43
10.....	3,17	3,40	3,04	2,67	2,67	2,76	3,28	3,06	3,33	3,36	3,49	3,43	3,13
11.....	4,05	4,45	4,37	4,12	4,24	3,96	4,39	3,98	4,24	4,26	4,40	4,62	4,25
12 (midi).....	4,73	5,07	5,21	4,90	4,92	4,53	4,81	4,59	4,78	4,81	4,99	5,31	4,88
13.....	4,34	4,98	5,38	4,84	5,04	4,71	4,92	4,15	4,49	4,59	4,21	4,90	4,71
14.....	4,22	4,84	5,09	4,78	4,80	4,23	4,12	3,53	3,60	3,87	3,59	4,00	4,22
15.....	3,58	3,69	3,80	4,41	4,57	3,99	3,74	3,31	3,13	3,57	3,13	3,61	3,71
16.....	2,95	2,93	3,64	3,72	3,79	3,30	3,01	3,04	2,88	2,78	2,56	3,32	3,16
17.....	1,95	1,73	2,03	2,43	2,96	2,36	2,02	1,93	2,03	2,01	1,96	2,73	2,17
18.....	0,76	0,59	0,88	1,17	1,66	1,34	1,05	0,95	1,11	1,07	1,14	1,61	1,11
19.....	—0,17	—0,54	—0,25	0,21	0,40	0,50	0,21	—0,03	—0,14	—0,08	0,03	—0,06	0,00
20.....	—1,03	—1,16	—1,05	—0,41	—0,60	—0,43	—0,64	—0,80	—1,50	—1,09	—1,16	—1,25	—0,93
21.....	—1,60	—1,77	—1,41	—0,89	—1,29	—0,85	—1,44	—1,49	—1,56	—1,97	—1,64	—1,92	—1,49
22.....	—1,94	—2,12	—1,81	—1,37	—1,79	—1,35	—2,06	—1,92	—1,98	—2,40	—1,99	—2,27	—1,92
23.....	—2,27	—2,39	—2,18	—1,80	—2,39	—2,04	—2,57	—2,18	—2,28	—2,67	—2,27	—2,58	—2,31
Moyennes.....	26,07	25,56	24,61	24,36	24,84	24,89	25,78	25,99	26,81	26,82	26,87	26,60	25,77

(¹) Suite des Tableaux de même nature publiés dans les trois Volumes précédents.

(²) Les moyennes mensuelles de la pression données en bas de ce Tableau correspondent aux pressions réduites à zéro et corrigées de la variation de la pesanteur.

PORT-AU-PRINCE (Haïti) (1).

Marche diurne de la pression atmosphérique et de la température pendant les derniers mois de l'année 1893 (1).

HEURES.	PRESSION ATMOSPHÉRIQUE (2). — ÉCARTS A LA MOYENNE.						TEMPÉRATURE. — ÉCARTS A LA MOYENNE.		
	JUILLET.	AOUT.	SEPTEMBRE.	OCTOBRE.	NOVEMBRE.	DÉCEMBRE.	OCTOBRE.	NOVEMBRE.	DÉCEMBRE.
0 (minuit)	+0,65	+0,54	+0,55	+0,43	+0,38	+0,48	−2,27	−2,27	−2,46
1	0,29	0,16	0,29	0,16	0,15	0,30	−2,51	−2,40	−2,62
2	0,02	−0,01	0,00	−0,12	−0,12	0,02	−2,72	−2,58	−2,79
3	−0,09	−0,18	−0,13	−0,34	−0,28	−0,19	−3,08	−2,95	−3,07
4	−0,12	−0,18	−0,14	−0,33	−0,28	−0,23	−3,30	−3,19	−3,45
5	−0,04	−0,10	−0,02	−0,18	−0,08	−0,17	−3,60	−3,28	−3,71
6	+0,17	+0,09	+0,24	+0,19	+0,21	+0,08	−3,60	−3,31	−3,52
7	0,42	0,42	0,55	0,48	0,61	0,41	−2,32	−2,38	−2,84
8	0,49	0,57	0,82	0,85	0,99	0,87	−0,55	−0,85	−1,06
9	0,51	0,57	0,90	1,07	1,17	1,16	+1,33	+1,09	+0,98
10	0,40	0,50	0,87	0,97	1,00	1,07	2,88	2,77	2,69
11	0,09	0,33	0,50	0,57	0,52	0,61	3,98	3,95	3,88
12 (midi)	−0,16	−0,04	−0,13	−0,01	−0,23	−0,04	4,58	4,68	4,73
13	−0,56	−0,44	−0,71	−0,64	−0,92	−0,93	4,07	4,44	4,82
14	−0,91	−0,84	−1,14	−0,92	−1,24	−1,37	3,91	4,02	4,33
15	−1,05	−1,12	−1,35	−1,22	−1,32	−1,44	3,40	3,65	3,95
17	−1,06	−1,17	−1,40	−1,20	−1,22	−1,30	3,00	2,91	3,26
16	−0,87	−1,04	−1,14	−0,99	−0,97	−0,98	2,44	1,89	2,39
18	−0,59	−0,46	−0,75	−0,65	−0,62	−0,62	1,14	0,44	0,95
19	−0,13	−0,15	−0,19	−0,26	−0,08	−0,12	−0,23	−0,40	−0,19
20	+0,32	+0,25	+0,35	+0,28	+0,42	+0,37	−1,02	−1,00	−0,97
21	0,60	0,55	0,61	0,53	0,61	0,61	−1,62	−1,41	−1,34
22	0,81	0,79	0,75	0,64	0,73	0,79	−1,85	−1,74	−1,77
23	0,78	0,80	0,66	0,60	0,68	0,72	−2,08	−2,04	−2,25
Moyennes	757,43	756,48	756,46	754,47	756,61	757,87	25,90	25,99	24,67

(1) Suite des Tableaux de même nature publiés dans les trois Volumes précédents.

(2) Les moyennes mensuelles de la pression atmosphérique données en bas de ce Tableau sont réduites à zéro et corrigées de la variation de la pesanteur.

PORT-AU-PRINCE (Haïti).

Longitude 74°42′ W. — Latitude 18°34′ N.

OBSERVATEUR : M. SCHÉRER, professeur. ALTITUDE : 36m.

ANNÉE 1893.	PRESSION BAROM. MOY. (700 +).			TEMPÉRATURE MOYENNE.					HUMIDITÉ RELAT.			NOMBRE DE FOIS QUE LE VENT A ÉTÉ									NÉBULOSITÉ MOY.			PLUIE.	
	7h	13h	21h	7h	13h	21h	Min.	Max.	7h	13h	21h	N	NE	E	SE	S	SW	W	NW	Calme.	7h	13h	21h	Hauteur en millim.	Nombre de jours.
Janvier	62,72	61,44	62,64	20,64	29,19	23,48	19,75	30,51	80,7	52,6	77,1	0	0	35	22	2	6	14	12	1	1,6	1,7	4,4	80,7	13
Février	63,74	62,51	63,69	21,46	29,81	23,69	20,19	31,54	76,1	46,9	74,1	1	7	38	14	0	1	11	12	0	1,6	2,8	6,2	62,4	10
Mars	63,93	62,82	63,67	21,98	29,60	24,04	20,08	31,14	74,1	49,5	71,6	0	5	25	17	0	2	26	27	0	2,9	2,8	5,5	41,9	13
Avril	63,29	61,95	63,05	24,04	30,70	24,35	21,40	32,34	77,8	54,8	82,3	1	7	28	11	2	2	14	24	0	4,7	3,7	6,8	104,4	19
Mai	62,09	61,02	62,19	24,75	30,12	24,38	21,94	31,83	81,4	64,3	86,4	2	3	41	20	1	0	8	18	0	3,8	5,3	8,3	302,7	21
Juin	62,69	61,64	62,74	25,46	31,32	25,23	22,55	33,01	78,7	59,2	81,3	1	5	44	19	1	0	5	14	0	3,8	5,3	5,8	67,2	15
Juillet	62,56	61,54	62,67	25,49	31,47	24,85	22,53	33,45	81,2	60,3	84,0	0	2	51	19	1	0	5	13	1	2,4	4,8	7,1	146,2	20
Août	61,60	60,71	61,68	25,20	31,12	25,23	22,46	33,38	82,7	65,3	83,3	0	1	42	22	2	4	8	13	1	2,9	4,8	7,3	217,5	19
Septembre	61,68	60,42	61,76	24,37	31,36	24,65	22,29	33,27	84,1	59,9	85,4	0	0	43	27	1	0	9	10	0	2,7	4,7	7,4	209,7	17
Octobre	59,67	58,47	59,68	23,62	30,08	24,30	21,99	31,62	87,1	65,5	87,4	0	1	35	27	4	1	12	12	1	3,3	4,2	6,1	181,0	17
Novembre	61,89	60,34	61,91	23,58	30,41	24,60	22,07	31,88	81,0	55,8	79,5	0	0	38	24	4	5	11	7	1	2,9	2,9	6,3	4,5	7
Décembre	62,94	61,59	63,18	21,83	29,48	23,33	20,23	30,56	73,1	48,2	73,3	0	3	46	31	0	1	5	7	0	2,3	2,7	2,2	22,1	9
Année	62,41	61,20	62,40	23,53	30,39	24,34	21,46	32,04	79,8	56,8	80,5	5	34	466	253	18	22	128	169	5	2,9	3,8	6,1	1440,3	180

CAYENNE (Guyane française).

Longitude 54°41′ W. — Latitude 4°56′ N.

Observateur : M. J. PAYEN, pharmacien de 1re classe du Service de santé des Colonies. Altitude : 6m.

Année 1893.	Pression barom. moy. (700 +).			Température moyenne.					Humidité relat.			Nombre de fois que le vent a été									Nébulosité moy.			Pluie.	
	8h30	15h	21h	8h30	15h	21h	Min.	Max.	8h30	15h	21h	N	NE	E	SE	S	SW	W	NW	Calme.	8h30	15h	21h	Hauteur en millim.	Nombre de jours.
Janvier...	.	.	.	.	.	.	.	.	.	.	.	.	.	.	.	.	.	.	.	.	.	.	.	.	.
Février....	.	.	.	.	.	.	.	.	.	.	.	.	.	.	.	.	.	.	.	.	.	.	.	.	.
Mars.....	.	.	.	.	.	.	.	.	.	.	.	.	.	.	.	.	.	.	.	.	.	.	.	.	.
Avril.....	.	.	.	.	.	.	.	.	.	.	.	.	.	.	.	.	.	.	.	.	.	.	.	.	.
Mai.....	.	.	.	.	.	.	.	.	.	.	.	.	.	.	.	.	.	.	.	.	.	.	.	.	.
Juin.....	.	.	.	.	.	.	.	.	.	.	.	.	.	.	.	.	.	.	.	.	.	.	.	.	.
Juillet.....	61,38	59,47	61,02	27,17	29,15	25,59	22,72	31,86	83,6	73,5	88,1	2	15	18	21	17	15	1	3	1	5,0	5,5	4,9	214,9	19
Août.....	61,65	59,67	61,23	27,95	30,18	26,24	23,00	32,67	81,2	69,7	86,9	2	9	35	38	6	1	1	0	1	5,3	3,2	3,2	52,6	10
Septembre.	61,32	59,23	60,46	28,58	30,34	26,75	23,42	33,17	78,1	67,9	83,8	1	22	35	21	3	7	1	0	0	5,2	3,1	2,7	15,0	7
Octobre...	60,04	57,61	59,04	29,09	30,55	26,86	23,69	33,77	72,7	66,9	83,5	1	14	47	22	2	4	0	0	3	5,4	3,3	1,5	0,0	1
Novembre..	60,29	57,94	59,48	27,89	29,73	26,81	23,43	31,73	81,8	70,1	84,0	1	22	37	15	4	6	0	1	4	6,4	4,1	4,0	56,7	11
Décembre .	59,26	57,15	58,67	26,26	27,99	25,63	22,99	30,44	87,2	78,5	89,5	6	30	28	6	8	7	0	0	8	7,5	6,6	6,9	335,7	21
Année.....	.	.	.	.	.	.	.	.	.	.	.	.	.	.	.	.	.	.	.	.	.	.	.	.	.

LIMA (Pérou).

Longitude 79°21′ W. — Latitude 12°4′ S.

Observateur : M. le Docteur ARTONA, directeur de l'Observatoire. Altitude : 158m,5.

Année 1893.	Température.							Nébulosité.	Pluie.	
	Minima.	Maxima.	Moyennes.	Minimum absolu.	Date.	Minimum absolu.	Date.		Hauteur en millimètres.	Nombre de jours.
Janvier.....	16,66	26,37	21,48	13,7	1	30,0	17	6,0	0,1	2
Février.....	17,87	28,79	23,33	15,7	3	31,3	6	5,3	0,0	2
Mars.....	16,88	28,56	22,72	14,8	15	30,8	19	5,5	0,2	2
Avril.....	16,16	27,43	21,79	15,0	19	29,5	9	4,2	0,0	3
Mai.....	13,76	23,78	18,77	11,6	19	26,8	10	7,3	2,1	15
Juin.....	13,05	18,11	15,58	10,1	29	24,1	8	9,6	14,2	26
Juillet.....	12,04	18,09	15,06	10,9	9	21,6	6	9,0	10,0	25
Août.....	12,00	19,16	15,58	9,2	2	21,4	7	8,4	8,3	24
Septembre.....	12,55	20,32	16,43	12,0	3	23,8	6	8,3	6,9	20
Octobre.....	13,39	21,99	17,69	12,0	5	25,2	21	7,8	2,5	11
Novembre.....	14,19	22,50	18,34	11,6	4	26,4	10	7,5	0,4	9
Décembre.....	16,49	27,05	21,77	13,6	6	29,8	25	6,1	0,0	3
Année.....	14,58	23,51	19,04	9,2	2 août	31,3	6 février	7,1	44,7	142

Observations pluviométriques

Faites en 1893 dans huit stations diverses.

Année 1893.	Rufisque (Sénégal). Altitude : 6m.		Le François (Côte E. Martinique). ?		Carthagène (Colombie). ?		Cavalla. 25° E. — 43° N. Altitude : 12m.		Jérusalem. 32°53′ E. — 31°46′ N Altitude : 820m.		Dzaoudzi (Mayotte). ?		Nam-Dinh 103°50′ E. — 20°25′ N. ?		Tiio (Nouvelle-Calédonie). Altitude : 490m.	
	Hauteur en millim.	Nombre de jours.	Hauteur en millim.	Nombre de jours.	Hauteur en millim.	Nombre de jours.	Hauteur en millim.	Nombre de jours.	Hauteur en millim.	Nombre de jours.	Hauteur en millim.	Nombre de jours.	Hauteur en millim.	Nombre de jours.	Hauteur en millim.	Nombre de jours.
Janvier.....	.	.	55,1	19	?	1	321,4	10	176,0	11	314,0	17	.	.	207,4	19
Février.....	.	.	119,6	19	0,0	0	4,4	2	44,4	8	103,0	11	.	.	411,0	22
Mars.....	.	.	97,8	16	2,5	1	32,9	5	237,6	12	87,0	17	.	.	847,3(1)	20
Avril.....	.	.	150,9	17	0,0	0	0,0	0	3,4	3	146,0	12	.	.	50,9	15
Mai.....	.	.	.	.	69,3	6	39,9	7	0,2	1	79,0	12	.	.	169,8	21
Juin.....	78,9	3	.	.	155,3	11	32,0	5	0,0	0	3,0	2	189,6	17	181,9	26
Juillet.....	191,3	10	.	.	100,5	7	21,0	2	.	.	23,0	2	267,8	17	170,6	17
Août.....	389,7	8	.	.	242,4	14	169,0	8	.	.	29,0	6	.	.	391,5	17
Septembre.....	96,5	2	.	.	313,6	10	62,0	4	.	.	10,0	4	308,9	18	119,1	18
Octobre.....	17,4	1	.	.	234,8	13	44,0	2	5,8	2	31,0	4	37,0	12	162,4	24
Novembre.....	.	.	.	.	306,9	9	69,0	4	16,0	1	102,0	7	8,3	5	149,3	14
Décembre.....	.	.	.	.	.	.	79,0	6	167,0	13	34,0	7	1,9	1	196,5	16
Année.....	.	.	.	.	.	.	874,6	55	.	.	961,0	101	.	.	3058,7	229

(1) Ce total ne porte que sur 24 jours d'observations.

TAMATAVE (Madagascar).

Longitude 47°5′ E. — Latitude 18°10′ S.

Observateur : M. le R. P. VALETTE. Altitude : 3m,3.

Année 1893.	Pression barom. moy. (700 +).			Température moyenne.					Humidité relat.			Nombre de fois que le vent a été									Nébulosité moy.			Pluie.	
	6h	13h	18h	6h	13h	18h	Min.	Max.	6h	13h	18h	N	NE	E	SE	S	SW	W	NW	Calme.	6h	13h	18h	Hauteur en millim.	Nombre de jours.
Janvier....	58,44	57,58	57,34	23,49	28,78	26,58	22,10	31,44	91,6	80,5	86,8	9	36	0	7	16	1	2	0	22	5,1	4,6	4,6	196,2	15
Février....	59,97	59,26	59,13	24,10	29,57	26,97	22,95	33,59	91,7	76,7	86,3	53	5	5	0	5	0	0	0	16	4,2	3,4	3,5	313,7	7
Mars.....	60,19	59,67	59,73	22,81	29,08	26,33	21,89	31,65	94,3	79,1	87,6	9	2	5	4	44	0	0	0	29	4,4	3,6	4,5	297,0	15
Avril.....	62,19	61,54	61,67	21,68	27,91	25,21	20,96	29,82	95,5	80,8	89,2	8	2	1	4	49	0	0	0	26	4,5	4,4	5,3	431,8	16
Mai.....	64,43	63,86	63,87	20,38	26,44	23,71	19,60	27,81	95,9	82,0	86,6	3	1	2	3	60	0	0	0	24	6,0	4,1	4,6	608,9	16
Juin.....	66,12	65,76	65,78	17,78	22,98	20,89	16,92	24,58	95,3	83,4	87,0	0	0	0	2	71	0	0	0	16	5,7	5,2	4,7	463,8	20
Juillet.....	67,03	66,61	66,69	17,63	24,23	21,40	16,72	25,24	94,7	76,4	85,0	1	1	0	1	69	0	0	0	21	4,8	3,8	4,1	284,6	17
Août.....	68,78	68,37	68,51	18,37	25,13	21,84	17,31	26,25	92,3	74,4	81,0	0	5	0	16	54	0	0	0	18	5,7	4,6	4,9	134,7	15
Septembre.	66,06	65,38	65,73	18,91	27,07	23,14	17,65	28,18	90,9	71,7	81,2	1	24	6	10	37	1	1	2	8	4,2	2,9	3,5	76,7	9
Octobre...	64,32	63,93	63,85	20,84	26,85	23,26	19,25	30,74	92,4	75,1	83,2	2	33	11	8	17	4	0	2	16	4,2	3,9	3,9	115,1	9
Novembre .	64,69	64,07	64,06	20,38	28,08	23,92	18,58	31,96	89,6	68,9	76,6	0	23	6	11	30	6	0	0	14	4,3	3,1	3,2	52,0	8
Décembre..	61,83	60,86	60,76	23,16	29,83	25,78	21,44	32,85	90,8	73,6	83,6	0	52	7	1	6	2	0	0	24	3,8	2,5	3,5	94,3	9
Année.....	63,67	63,07	63,09	20,79	27,16	24,09	19,61	29,51	92,9	76,9	84,5	86	184	43	67	458	14	3	4	234	4,7	3,8	4,2	3068,8	156

TANANARIVE (Madagascar).

Longitude 45°16′ E. — Latitude 18°10′ S.

Observateur : M. le R. P. E. COLIN, Directeur de l'Observatoire royal. Altitude : 1400m.

Année 1893.	Pression barom. moy. (600 +).			Température moyenne.					Humidité relat.			Nombre de fois que le vent a été									Nébulosité moy.			Pluie.	
	7h	13h	18h	7h	13h	18h	Min.	Max.	7h	13h	18h	N	NE	E	SE	S	SW	W	NW	Calme.	7h	13h	18h	Hauteur en millim.	Nombre de jours.
Janvier....	47,16	46,49	45,99	16,68	23,18	20,13	15,35	25,72	90,5	63,7	74,3	12	12	32	19	4	2	6	5	1	5,8	7,7	8,5	258,6	26
Février....	48,67	48,07	47,50	16,37	23,00	20,38	15,56	25,23	95,3	67,4	76,0	2	5	17	11	4	0	20	16	9	6,6	6,6	8,3	241,8	24
Mars.....	48,80	48,29	48,06	15,47	23,36	19,57	14,88	25,22	93,3	64,1	78,2	5	11	32	26	4	1	3	8	3	5,8	5,6	6,5	186,1	23
Avril.....	50,18	49,60	48,95	14,85	21,68	18,12	14,33	23,24	95,2	68,8	81,2	3	9	31	24	3	2	6	5	7	6,5	6,8	6,1	99,8	23
Mai.....	51,60	51,02	50,92	12,89	19,75	16,53	12,35	21,15	96,6	68,9	80,4	2	10	30	29	6	1	5	2	8	6,6	6,0	6,0	41,4	22
Juin.....	51,98	51,55	51,63	9,77	16,78	13,20	8,91	18,07	93,8	65,5	83,2	0	4	30	47	5	2	0	0	2	6,0	6,0	5,8	14,0	20
Juillet.....	52,48	52,09	52,02	9,38	16,62	13,33	8,75	18,20	96,2	65,0	80,6	0	8	41	37	4	0	1	0	2	7,1	5,3	4,5	14,7	25
Août.....	53,91	53,45	53,43	9,09	16,80	13,52	8,36	18,12	92,3	64,7	76,0	0	2	48	38	4	0	0	0	1	5,7	6,9	5,4	9,0	17
Septembre.	51,83	51,02	51,04	10,95	21,24	16,36	9,73	22,85	91,3	51,4	67,7	0	17	54	14	0	0	0	0	5	6,1	3,5	2,9	2,4	16
Octobre...	50,85	50,01	49,74	13,76	22,93	18,54	12,58	24,85	88,0	48,8	64,4	3	13	48	12	0	2	7	2	6	6,2	5,2	4,4	82,3	15
Novembre .	51,31	50,36	50,05	14,20	24,34	19,46	12,21	26,28	82,0	41,8	59,0	0	14	53	18	0	0	3	0	2	4,7	3,2	3,4	16,3	10
Décembre..	49,77	48,85	48,29	16,72	24,33	20,29	15,08	26,82	89,3	55,6	71,6	3	19	29	8	2	0	19	4	8	7,0	6,5	8,6	503,6	21
Année.....	50,71	50,07	49,80	13,34	21,17	17,45	12,34	22,98	92,0	60,5	74,4	30	124	445	283	36	10	70	42	54	6,2	5,8	5,9	1470,0	242

MADAGASCAR.

Hauteurs et nombre de jours de pluie observés dans huit stations en 1893.

Année 1893.	Fianarantsoa. 44° 47′ E. 21° 27′ S. 1146m.		Ambohimandroso. 44° 51′ E. 21° 51′ S. 1074m.		Vohémar. 47° 40′ E. 13° 21′ S. 2m.		Diego-Suarez. 47° 2′ E. 12° 14′ S. 13m.		Majunga. 43° 58′ E. 15° 43′ S. (?)		Nossi-vé. 41° 16′ E. 23° 39′ S. 6m.		Fort Dauphin. 44° 39′ E. 25° 2′ S. (?)		Arivonimamo. 45° 8′ E. 19° 1′ S. 1406m.	
	Hauteur en millim.	Nombre de jours.	Hauteur en millim.	Nombre de jours.	Hauteur en millim.	Nombre de jours.	Hauteur en millim.	Nombre de jours.	Hauteur en millim.	Nombre de jours.	Hauteur en millim.	Nombre de jours.	Hauteur en millim.	Nombre de jours.	Hauteur en millim.	Nombre de jours.
Janvier.....	268,6	17	256,6	11	99,3	17	276,9	13	565,0	21	169,8	7	26,0	1	354,2	19
Février.....	56,5	6	90,4	10	23,3	5	18,9	4	130,9	11	23,5	5	189,0	9	182,8	16
Mars.....	222,0	11	188,2	14	127,6	18	66,5	6	385,5	12	31,9	3	.	.	168,2	14
Avril.....	60,6	9	.	.	237,2	23	53,0	5	84,2	4	15,0	4	.	.	201,2	13
Mai.....	36,4	5	.	.	90,6	21	2,6	2	11,2	3	29,0	7	52,0	18	57,6	8
Juin.....	9,4	5	.	.	118,5	20	0,0	0	0,0	0	7,5	2	57,0	15	5,4	3
Juillet.....	9,2	3	.	.	218,0	29	21,1	4	1,0	1	25,2	5	23,0	7	0,7	2
Août.....	0,0	0	.	.	153,3	26	18,0	2	1,0	1	0,0	0	0,0	0	1,8	2
Septembre.....	5,9	1	.	.	126,3	22	16,4	4	4,4	5	0,0	0	7,0	2	4,6	1
Octobre.....	21,2	4	.	.	43,5	18	6,5	4	90,0	4	6,8	3	88,5	8	36,0	6
Novembre.....	32,7	3	.	.	49,9	13	1,4	1	.	.	3,5	1	36,0	7	36,8	2
Décembre.....	345,7	18	.	.	55,2	16	1,1	1	.	.	60,3	5	51,0	3	388,4	15
Année.....	1068,2	82	.	.	1342,7	228	482,4	46	.	.	372,5	.	.	.	1437,7	101

Moyennes mensuelles des températures minima et maxima diurnes.

Observées en 1893 dans dix stations de l'Annam et du Tonkin.

Année 1893.	HAÏ-PHONG.			HANOÏ.			TI-CAU.			LANGSON.			THAÏ-NGUYEN.		
	Minima.	Maxima.	Moyennes.	Minima.	Maxima.	Moyennes.	Minima.	Maxima.	Moyennes.	Minima.	Maxima.	Moyennes.	Minima.	Maxima.	Moyennes.
Janvier	13,4	20,1	16,7	11,1	20,0	15,7	12,9	20,4	16,6	9,6	16,7	13,1	12,4	20,1	16,2
Février	12,9	18,3	15,6	11,5	16,7	14,1	12,2	17,0	14,6	7,8	11,2	9,5	.	16,8	.
Mars	16,2	23,2	19,7	16,0	22,0	19,0	.	22,8	.	16,5	19,5	18,0	17,1	22,2	19,6
Avril	20,2	28,7	24,4	20,2	26,6	23,4	20,5	26,9	23,7	18,5	22,0	20,2	20,4	25,8	23,1
Mai	22,6	30,1	26,3	22,4	29,2	25,8	22,6	29,6	26,1	21,4	26,8	24,1	22,6	29,6	26,1
Juin	25,4	32,2	28,8	.	.	.	25,0	31,5	28,2	23,2	27,7	25,4	24,9	30,9	27,9
Juillet	25,0	30,4	27,7	24,3	30,8	27,5	25,0	29,9	27,4	23,2	.	.	24,9	29,9	27,4
Août	25,8	31,1	28,4	26,0	.	.	24,8	30,0	27,4	23,9	27,2	25,5	24,2	30,5	27,3
Septembre	24,2	31,1	27,6	24,8	.	.	23,8	30,5	27,1	22,8	27,0	24,9	22,7	30,0	26,3
Octobre	21,1	29,2	25,1	21,9	28,5	25,2	21,0	28,7	24,8	17,9	24,5	21,2	19,2	27,8	23,5
Novembre	17,1	28,2	22,6	.	23,2	.	16,4	27,3	21,8	12,3	22,7	17,5	13,6	25,3	19,4
Décembre	13,7	25,3	19,5	14,7	26,5	.	12,3	24,6	18,4	5,2	19,7	12,4	10,3	22,7	16,5
Année	19,80	27,33	23,56	.	.	.	.	26,60	.	16,87	.	.	.	25,97	.

Moyennes mensuelles des températures minima et maxima diurnes.

Observées en 1893 dans dix stations de l'Annam et du Tonkin (*suite*).

Année 1893.	YEN-BAI.			LAM.			MONCAY.			VIETRI.			TOURANE.		
	Minima.	Maxima.	Moyennes.	Minima.	Maxima.	Moyennes.	Minima.	Maxima.	Moyennes.	Minima.	Maxima.	Moyennes.	Minima.	Maxima.	Moyennes.
Janvier	11,5	18,3	14,9	.	18,4	.	.	.	.	11,7	18,0	14,8	18,3	24,1	21,2
Février	12,1	15,1?	.	13,0	.	.	11,2	.	.	11,6	16,7	14,1	19,6	25,3	22,4
Mars	16,5	21,3	18,9	.	.	.	16,2	.	.	13,5	19,9	16,7	22,0	28,2	25,1
Avril	19,7	26,3	23,0	21,0	25,2	.	20,5	.	.	15,7	.	.	23,4	30,8	27,1
Mai	25,7	31,9	28,8	23,5	28,2	.	22,8	.	.	17,5?	27,2	22,3	24,5	30,5	27,5
Juin	23,9	31,6	27,7	25,7	31,1	28,4	24,7	.	.	20,1?	30,8	25,4	24,5	32,4	28,4
Juillet	24,1	.	.	25,7	29,9	27,8	24,5	.	.	19,2	28,9	24,0	24,3	32,8	28,5
Août	23,6	32,1	27,8	25,0	.	.	24,6	29,2?	26,9	19,8	29,2	24,5	24,1	31,7	27,9
Septembre	21,7	31,3	26,5	24,0	.	.	23,7	30,0	26,8	17,8	30,9	24,3	23,2	30,7	26,9
Octobre	.	.	.	.	.	.	20,0	27,7	23,8	19,2	30,0	24,6	22,7	28,8	25,7
Novembre	.	.	.	16,9	25,0	20,9	.	.	.	15,3	26,4	20,8	20,4	25,6?	23,0
Décembre	.	. .	.	.	21,2	.	.	.	.	11,4	21,0	16,2	17,2	26,4	21,8
Année	.	.	.	.	.	.	.	.	.	16,07	.	.	22,02	28,94	25,48

Observations de la Pluie et des Orages.

Faites en 1893 dans diverses stations de l'Annam et du Tonkin.

Année 1893.	PLUIE.						NOMBRE DE JOURS D'ORAGE.					
	HAÏ-PHONG.		HANOÏ.		TOURANE.		HANOÏ.	TI-CAU.	LANG-SON.	YEN-BAÏ	LAM.	MONCAY.
	Hauteur en millim.	Nombre de jours.	Hauteur en millim.	Nombre de jours.	Hauteur en millim.	Nombre de jours.						
Janvier	17	3	.	.	0	0	0	0	0	0	0	.
Février	19	3	23	8	.	5	0	0	1	1	0	0
Mars	47	7	60	7	.	.	0	0	3	2	.	0
Avril	114	9	117	10	.	.	0	3	9	7	9	0
Mai	357	11	199	13	.	.	0	0	3	5	2	4
Juin	146	16	136	9	.	.	0	4	3	12	10	5
Juillet	486	21	236	11	32	.	10	fréquents	4	10	0	13
Août	445	22	475	20	123	.	15	1	4	9	7	15
Septembre	194	12	268	9	107	.	11	0	6	4	3	8
Octobre	9	2	35	4	171	.	1	0	2	.	.	0
Novembre	0	0	14	1	134	.	1	0	4	.	0	.
Décembre	0	0	6	3	49	.	0	0	2	.	0	.
Année	1834	106	.	.	.	.	38	.	41	.	.	.

SAINT-DENIS (Réunion).

Longitude 52°55′ E. — Latitude 20°50′ S.

Observateur : M. E. SEYMOUR, au Laboratoire d'analyses.

Année 1893.	Pression barom. moy. (1) (700 +).		Température moyenne.				Humidité relat.		Nombre de fois que le vent a été									Nébul. moy. (2).		Pluie.	
	9h	15h	9h	15h	Min.	Max.	9h	15h	N	NE	E	SE	S	SW	W	NW	Calme.	9h	15h	Hauteur en millim.	Nombre de jours.
Janvier	.	.	.	.	.	.	.	.	.	.	.	.	.	.	.	.	.	.	.	.	.
Février	61,63	60,40	28,76	29,94	23,53	31,13	68,6	67,1	0	1	18	18	0	0	0	4	15	1,1	1,7	10,4	8
Mars	60,84	59,45	27,42	27,55	21,92	30,01	73,6	75,2	1	0	22	20	0	0	0	7	12	1,8	2,4	265,9	16
Avril	63,02	61,75	26,51	25,97	21,44	29,10	75,6	78,9	0	1	22	18	1	0	0	1	17	1,5	2,8	88,0	15
Mai	65,01	63,51	24,97	25,75	20,40	27,77	73,8	75,4	0	0	19	23	4	0	1	1	14	1,7	2,2	33,6	13
Juin	66,66	65,09	23,46	24,03	17,86	26,02	60,2	59,9	0	0	28	30	1	0	0	0	1	1,1	1,5	12,1	8
Juillet	67,99	66,37	21,88	23,36	17,41	24,93	68,2	61,7	0	0	27	32	0	0	0	0	3	1,9	1,5	42,1	12
Août	69,46	68,26	22,12	23,30	16,83	25,20	63,9	62,4	0	0	23	35	0	0	0	0	4	1,6	1,8	31,0	9
Septembre	67,41	65,69	23,96	24,26	18,23	26,63	61,6	62,2	0	0	28	27	0	0	0	0	5	1,5	1,6	8,4	4
Octobre	65,57	64,21	24,88	24,86	19,16	27,24	64,1	66,1	0	0	27	25	0	0	2	1	7	1,5	2,0	32,2	7
Novembre	.	.	.	.	.	.	.	.	.	.	.	.	.	.	.	.	.	.	.	.	.
Décembre	62,73	61,55	27,67	27,44	21,38	27,44	69,9	71,6	0	1	21	18	0	0	0	4	18	1,4	1,9	90,1	10
Année	.	.	.	.	.	.	.	.	.	.	.	.	.	.	.	.	.	.	.	.	.

(1) Pression réduite au niveau de la mer.

(2) Nébulosité de 0 à 4.

NOUMÉA (Nouvelle-Calédonie).

Longitude 164°7′ E. — Latitude 22°16′ S.

Observateur : M. A. POTTIER, Chef du Service pharmaceutique de l'Hôpital militaire.

Année 1893.	Température.							Pluie.		
	Minima.	Maxima.	Moyennes.	Minimum absolu.	Dates.	Maximum absolu.	Dates.	Hauteur en millimètres.	Nombre de jours.	Maximum en 24 heures.
Janvier	25,15	31,89	28,52	22,6	12	36,0	30	120,7	12	36,0
Février	23,91	32,19	28,05	22,2	23	36,0	10	182,8	14	72,5
Mars	22,15	28,51	25,33	19,6	13	34,0	2	458,6	25	114,0
Avril	20,89	29,22	25,05	18,4	24	33,8	15	65,6	12	46,2
Mai	19,25	26,33	22,79	15,8	26	29,2	14	107,6	24	20,0
Juin	19,14	25,73	22,43	15,8	15	30,0	2	105,4	17	22,6
Juillet	18,25	25,97	22,11	14,4	8	29,2	4	200,2	13	85,5
Août	18,45	25,01	21,73	15,6	16	29,4	24	290,3	15	136,0
Septembre	18,21	25,79	22,00	16,2	12	29,0	15	148,2	14	46,0
Octobre	19,68	28,57	24,12	16,8	14	32,4	23	44,2	12	14,8
Novembre	21,17	29,16	25,16	18,2	3	33,6	14	60,7	10	34,4
Décembre	21,45	29,13	25,29	19,0	9	34,4	31	140,3	14	71,2
Année	20,64	28,12	24,38	14,4	8 juillet	36,0	30 janvier 10 février	1924,6	182	136,0

PAPEITI (Tahiti).

Longitude 151°54′ W. — Latitude 17°32′ S.

Observations faites à l'Hôpital militaire.

Année 1893.	Température moyenne.								
	6h	13h	Minima.	Maxima.	Moyennes.	Minimum absolu.	Dates.	Maximum absolu.	Dates.
Janvier	23,3	30,0	20,2	30,8	25,5	19,6	19,25	33,0	12
Février	22,9	29,6	19,9	30,2	25,0	19,0	28	30,8	4,6,8,13,15
Mars	22,9	30,1	19,9	30,7	25,3	19,0	8	31,2	27
Avril	23,0	29,8	20,0	30,5	25,2	19,2	30	25,7	19
Mai	22,8	29,3	19,8	30,1	24,9	19,0	16,22	30,8	2,30,31
Juin	22,5	29,3	19,5	30,1	24,8	17,8	30	30,8	1,3,5,7,24
Juillet	22,2	29,3	19,0	30,0	24,5	16,0	6,7	30,8	26,27,28,30
Août	22,9	29,8	19,7	30,6	25,1	19,6	9	31,0	5
Septembre	23,0	29,9	20,1	30,7	25,4	19,8	3,5,25,30	31,2	17
Octobre	22,4	28,3	19,7	29,4	24,5	19,0	26,27	30,4	8
Novembre	22,7	29,3	19,9	30,0	24,9	18,8	19	30,8	22
Décembre	23,4	30,5	20,6	31,2	25,9	19,4	3	33,0	19,20,21
Année	22,9	29,6	19,9	30,4	25,1	16,0	6,7 juillet	33,0	12 janvier 19, 20, 21 déc.

CAYENNE (Guyane française) (1).

Longitude 54°41′ W. — Latitude 4°56′ N.

Observateur : M. le Pharmacien en chef de l'Hôpital militaire. Altitude : 6m.

Année 1891.	Température. Minima.	Maxima.	Moyennes.	Minimum absolu.	Date.	Maximum absolu.	Date.	Pluie. Hauteur en millimètres.	Nombre de jours.	Maximum en 24 heures.
Janvier	23,4	28,3	25,8	21,8	20	30,6	5	572,6	27	170,8
Février	23,8	27,7	25,7	22,2	10	29,0	1,3,4	419,5	25	78,1
Mars	24,3	29,0	26,6	22,4	5,23	30,2	26	311,7	20	61,0
Avril	24,9	29,3	27,1	23,2	9,15	30,8	23	331,6	22	102,5
Mai	.	.	.	.	.	.	.	.	.	.
Juin	23,6	29,2	26,4	22,6	4	30,6	7	311,2	19	89,0
Juillet	23,7	30,1	26,9	22,0	16	31,4	29,30	126,3	17	34,0
Août	.	.	.	.	.	.	.	.	.	.
Septembre	24,3	31,7	28,0	23,4	3	32,6	19,28	2,0	3	2,0
Octobre	24,6	31,9	28,2	23,2	16,17,18	33,2	10	0,0	0	0,0
Novembre	25,0	31,7	28,3	23,0	29	32,2	1	18,0	6	8,0
Décembre	24,5	30,4	27,4	23,2	27,29	31,8	5,8,13	81,5	12	16,0
Année	.	.	.	.	.	.	.	.	.	.

(1) Nous donnons ici les observations de l'année 1891, qui n'avaient pas été publiées antérieurement.

BURNSIDE-CORONIE (Guyane hollandaise).

Longitude 58°25′ W. — Latitude 5°54 N.

Observateur : M. C. J. HERING. Altitude : 5m.

Année 1892.	Pression barom. moy. (700 +). 7h	14h	21h	Température moyenne. 7h	14h	21h	Minima.	Maxima.	Minimum absolu.	Maximum absolu.	Humidité relative. 7h	14h	21h	Pluie. Hauteur en millim.	Nombre de jours.
Janvier	62,3	61,8	62,8	24,7	27,9	25,8	23,6	29,3	21,7	30,6	90	79	86	227,4	19
Février	62,4	61,8	62,6	24,2	27,3	25,4	22,5	28,9	21,0	30,3	94	82	87	288,2	24
Mars	62,1	61,4	62,2	24,7	27,6	25,5	23,5	28,9	22,1	30,0	92	80	85	279,9	24
Avril	63,1	62,2	63,0	25,2	28,0	25,6	23,8	29,6	22,8	30,8	90	80	86	91,8	18
Mai	63,3	62,2	62,9	25,1	28,0	25,6	23,3	30,0	21,8	31,4	92	81	88	194,1	18
Juin	62,6	61,6	62,7	24,4	27,7	25,1	22,6	29,7	21,8	31,7	92	80	90	212,8	22
Juillet	62,9	62,1	63,0	24,4	28,1	24,9	22,5	30,3	22,1	31,3	93	77	89	403,5	21
Août	62,6	61,6	62,4	24,6	28,7	25,6	22,7	30,9	21,1	33,3	92	76	85	117,8	15
Septembre	62,6	61,3	62,1	24,5	29,6	25,8	23,0	31,1	21,7	32,8	91	71	85	60,5	7
Octobre	61,4	59,8	61,1	24,8	29,2	26,1	22,9	31,0	20,6	32,1	90	72	84	8,7	2
Novembre	60,5	59,3	60,4	24,5	28,8	25,9	23,0	30,6	21,7	31,6	92	73	86	39,8	6
Décembre	60,9	60,1	61,1	23,9	27,8	25,3	22,6	29,1	21,0	30,9	91	75	86	196,2	13
Année	62,23	61,27	62,19	24,58	28,22	25,55	23,00	29,95	20,6	33,3	91,6	77,1	86,4	2120,7	189

BURNSIDE-CORONIE (Guyane hollandaise).

Longitude 58°25′ W. — Latitude 5°54′ N.

Observateur : M. C. J. HERING. Altitude : 5m.

Année 1893.	Pression barom. moy. (700 +). 7h	14h	21h	Température moyenne. 7h	14h	21h	Minima.	Maxima.	Minimum absolu.	Maximum absolu.	Humidité relative. 7h	14h	21h	Pluie. Hauteur en millim.	Nombre de jours.
Janvier	61,11	60,04	61,06	23,5	27,2	24,9	21,9	27,1	19,9	29,4	90	76	85	169,2	19
Février	61,21	60,42	62,24	23,7	26,3	24,6	22,8	27,7	21,2	28,8	93	82	89	190,4	20
Mars	61,82	60,68	61,83	24,2	27,1	25,6	22,7	28,4	21,7	29,7	91	78	86	270,8	21
Avril	61,83	60,60	61,68	24,2	27,4	25,4	23,4	29,3	22,2	30,6	89	74	86	137,2	12
Mai	61,52	60,25	61,48	24,3	27,4	25,1	23,2	29,1	22,0	31,1	92	82	89	279,6	23
Juin	61,58	60,00	61,65	24,4	27,8	25,0	23,0	29,4	21,9	30,8	92	80	89	303,9	24
Juillet	.	.	.	.	.	.	.	.	.	.	.	.	.	126,0	17
Août	61,70	60,20	61,39	24,4	29,3	25,5	23,2	31,0	21,8	32,8	89	72	88	110,8	11
Septembre	61,68	59,78	60,91	24,9	28,7	26,5	23,2	31,4	21,7	32,5	90	70	85	30,2	9
Octobre	60,18	58,69	59,88	24,9	29,9	26,3	23,3	31,9	21,7	32,7	89	67	83	75,7	6
Novembre	60,24	58,85	60,01	24,3	29,3	26,5	22,7	31,3	21,1	33,8	91	74	83	45,0	10
Décembre	59,64	58,60	59,82	23,9	27,9	25,2	22,4	29,5	20,7	31,3	94	75	88	381,5	20
Année	.	.	.	.	.	.	.	.	19,9	.	.	.	.	2120,3	192

TABLE DES MATIÈRES.

PREMIÈRE PARTIE.

Observations françaises.

	Pages.
Parc Saint-Maur	A. 3
Paris (Tour Eiffel)	A. 51
Nantes (Observatoire)	A. 63
Besançon (Observatoire)	A. 75
Puy-de-Dome (station de la Plaine)	A. 87
Puy-de-Dome (station du Sommet)	A. 99
Lyon (observatoire de Saint-Genis-Laval)	A. 111
Pic-du-Midi (Observatoire)	A. 123
Perpignan (Observatoire)	A. 135
Sainte-Honorine-du-Fay (MM. Le Breton et Le Soif)	A. 147
Toulouse (Observatoire)	A. 159
Marseille (Observatoire)	A. 171
Dunkerque (service du Port)	A. 183
Brest (Observatoire de la Marine)	A. 189
Langres (M. l'abbé Raclot)	A. 195
Mont Ventoux (Observatoire)	A. 201
Bagnères-de-Bigorre (M. le Dr Gandy)	A. 207
Moyennes horaires de la pression, de la température et de l'humidité au Puy-de-Dôme (stations de la Plaine et du Sommet)	A. 213
Résumés mensuels pour 134 stations	A. 216
Corrections de gravité aux pressions barométriques	A. 261
Remarques	A. 262
Errata	A. 263

DEUXIÈME PARTIE.

Observations algériennes.

Nemours	B. 3
Oran	B. 9
Alger (Hôtel de Ville)	B. 15
Bizerte	B. 21
Saïda	B. 27
Fort-National	B. 33
Constantine	B. 39
Laghouat	B. 43
Ghardaïa	B. 49
El-Goléa	B. 55
Résumés mensuels pour 31 stations	B. 61
Remarques	B. 71
Errata	H. 72

TROISIÈME PARTIE.

Observations faites dans les Colonies françaises et à l'étranger.

	Pages.
Mahon (île Minorque)	C. 3
Zeitenlik (Turquie)	C. 9
Ismaïlia (Égypte)	C.14
Las Palmas (îles Canaries)	C.20
Saint-Louis (Sénégal)	C.26
Camp Jacob (Guadeloupe)	C.32
Fort-de-France (Martinique)	C.38
Cayenne (Guyane française)	C.44
Tamatave (Madagascar)	C.47
Tananarive (Madagascar)	C.53
Résumés : Mahon (île Minorque)	C.59
Tripoli de Barbarie (Tripolitaine)	C.59
Benghazi (Tripolitaine)	C.59
Zeitenlik (Turquie)	C.60
Port-Saïd (Égypte)	C.60
Ismaïlia (Égypte)	C.61
Suez (Égypte)	C.61
Ile de Malte (Collège Saint-Ignace)	C.62
Sainte-Croix de Ténériffe (îles Canaries)	C.62
Las Palmas (îles Canaries)	C.62
Saint-Louis (Sénégal)	C.63
Camp Jacob (Guadeloupe)	C.63
Fort-de-France (Martinique)	C.63
Port-au-Prince (Haïti), marche diurne de la pression et de la température en 1892 et 1893	C.64
Port-au-Prince, Résumé de l'année 1893	C.65
Cayenne (Guyane française)	C.66
Lima (Pérou)	C.66
Observations pluviométriques faites, en 1893, dans 8 stations diverses	C.66
Tamatave (Madagascar)	C.67
Tananarive (Madagascar)	C.67
Madagascar (observations de pluie dans 8 stations)	C.67
Annam et Tonkin (observations de température et de pluie dans 10 stations)	C.68
Saint-Denis (Réunion)	C.69
Nouméa (Nouvelle-Calédonie)	C.69
Papeïti (Tahiti)	C.69
Cayenne (Guyane française), observations de 1891	C.70
Burnside-Coronie (Guyane hollandaise), observations de 1892 et de 1893	C.70

20732 Paris. — Imprimerie Gauthier-Villars et fils, quai des Grands-Augustins, 55.

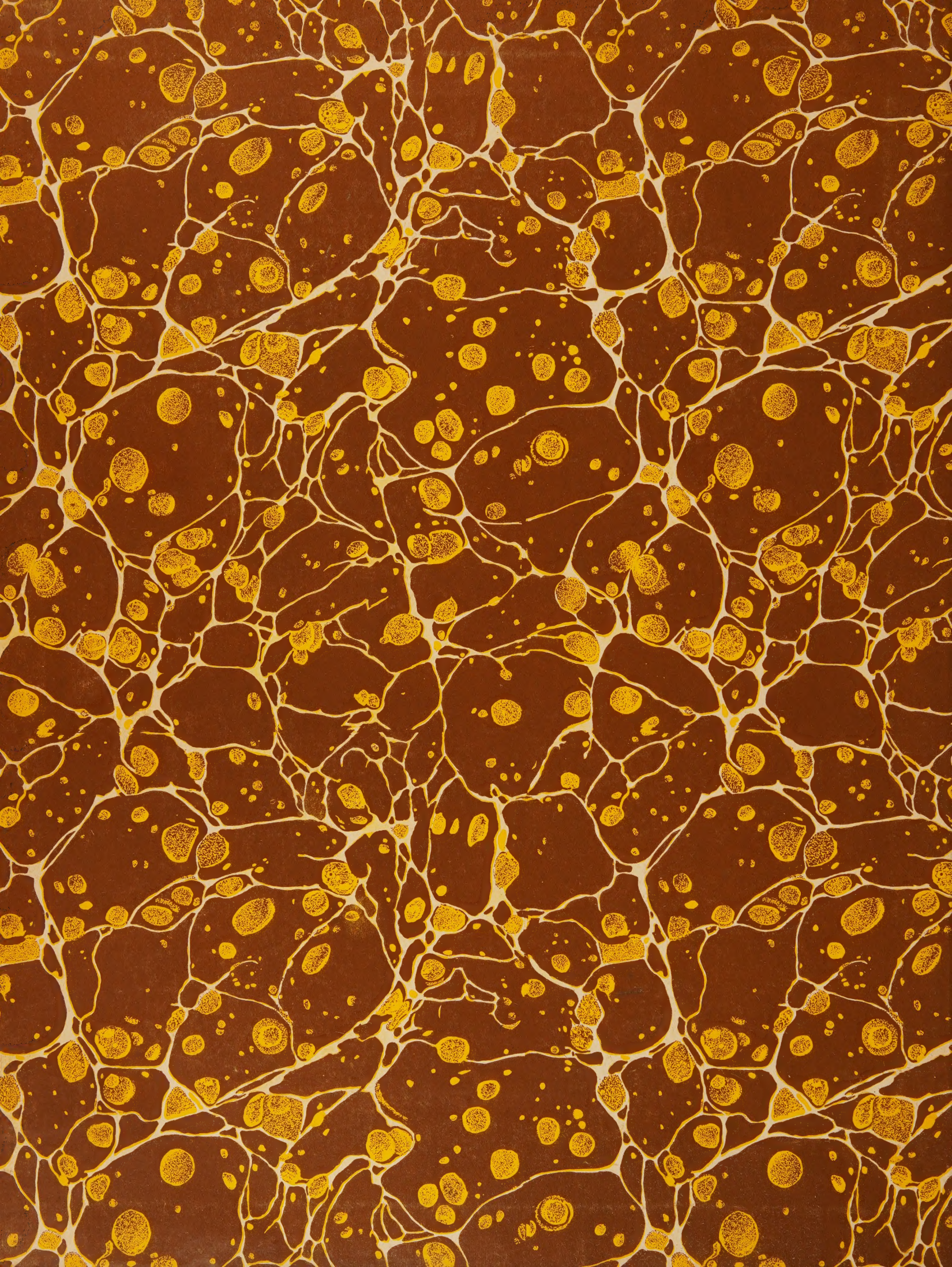



N.O.A.A. CENTRAL LIBRARY
3 8398 1005 5616 0